Gabarit linker buur

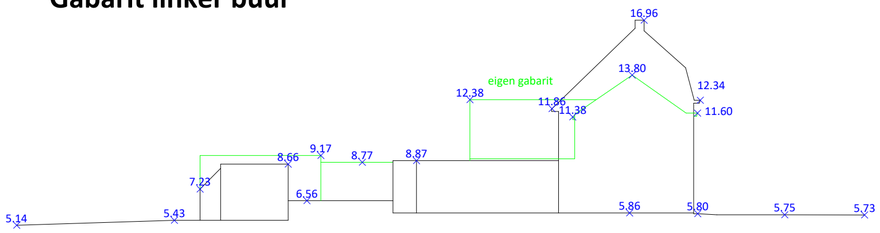

Voorgevel

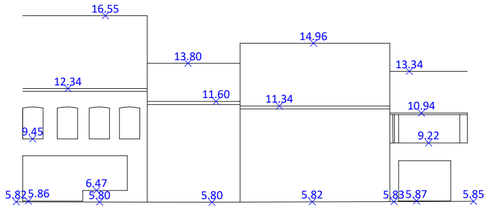

Gabarit rechter buur

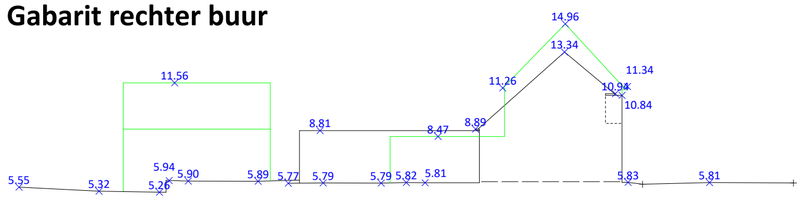

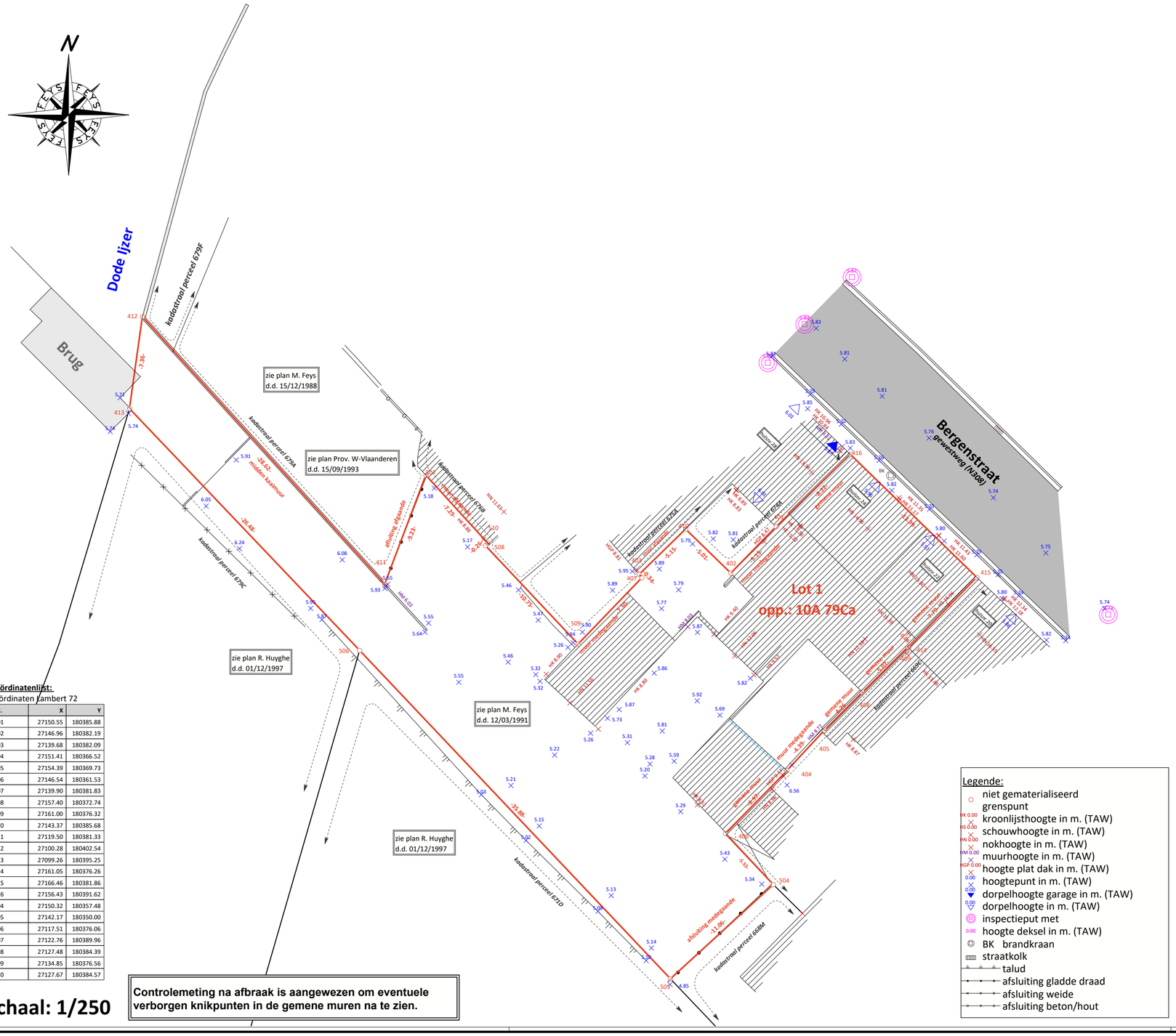
N
Dode Ijzer
Brug
kadastraal perceel 679F
kadastraal perceel 679A
kadastraal perceel 679C
kadastraal perceel 671D
kadastraal perceel 668M
kadastraal perceel 679B
kadastraal perceel 679E
kadastraal perceel 660C
zie plan M. Feys
d.d. 15/12/1988
zie plan Prov. W-Vlaanderen
d.d. 15/09/1993
zie plan R. Huyghe
d.d. 01/12/1997
zie plan M. Feys
d.d. 12/03/1991
zie plan R. Huyghe
d.d. 01/12/1997
Bergenstraat
gewestweg (N308)
Lot 1
opp.: 10A 79Ca
afsluiting afpaande
afsluiting muur
afsluiting muur medegaande
afsluiting meegaande
afsluiting weide
afsluiting muur medegaande
afsluiting meegaande
afsluiting muur