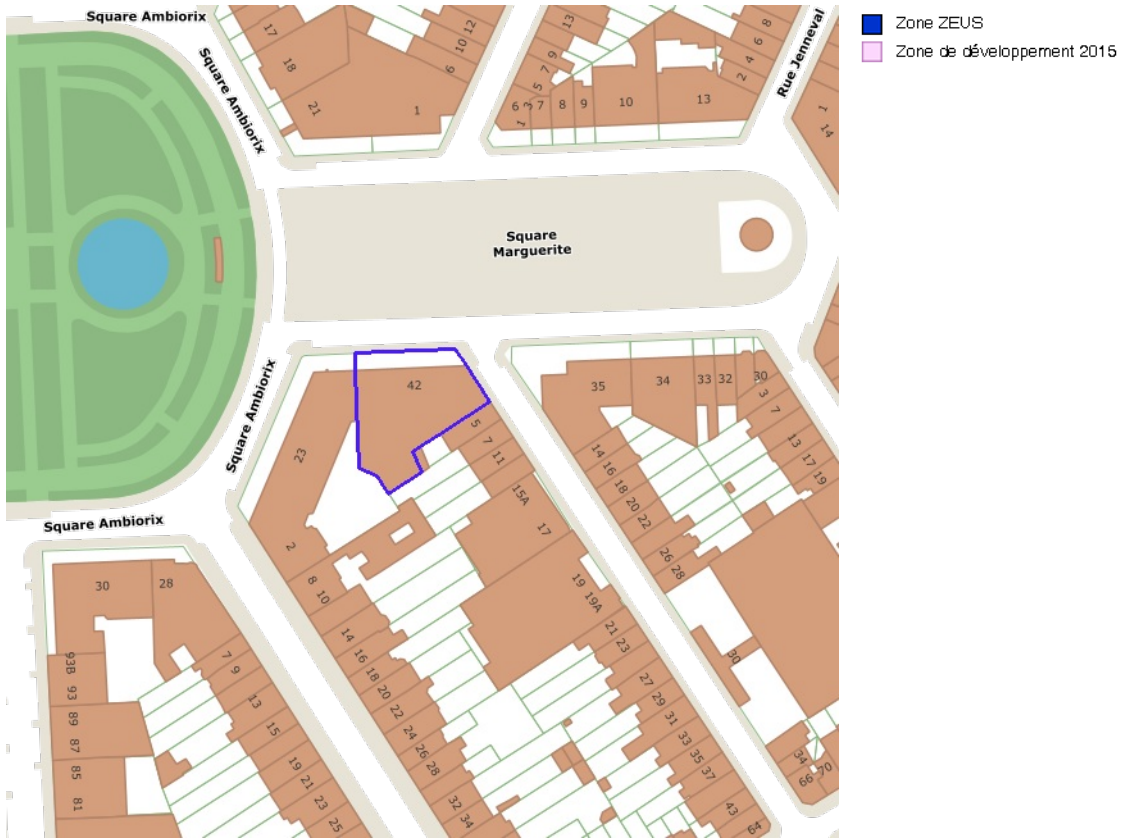


Détails de la recherche

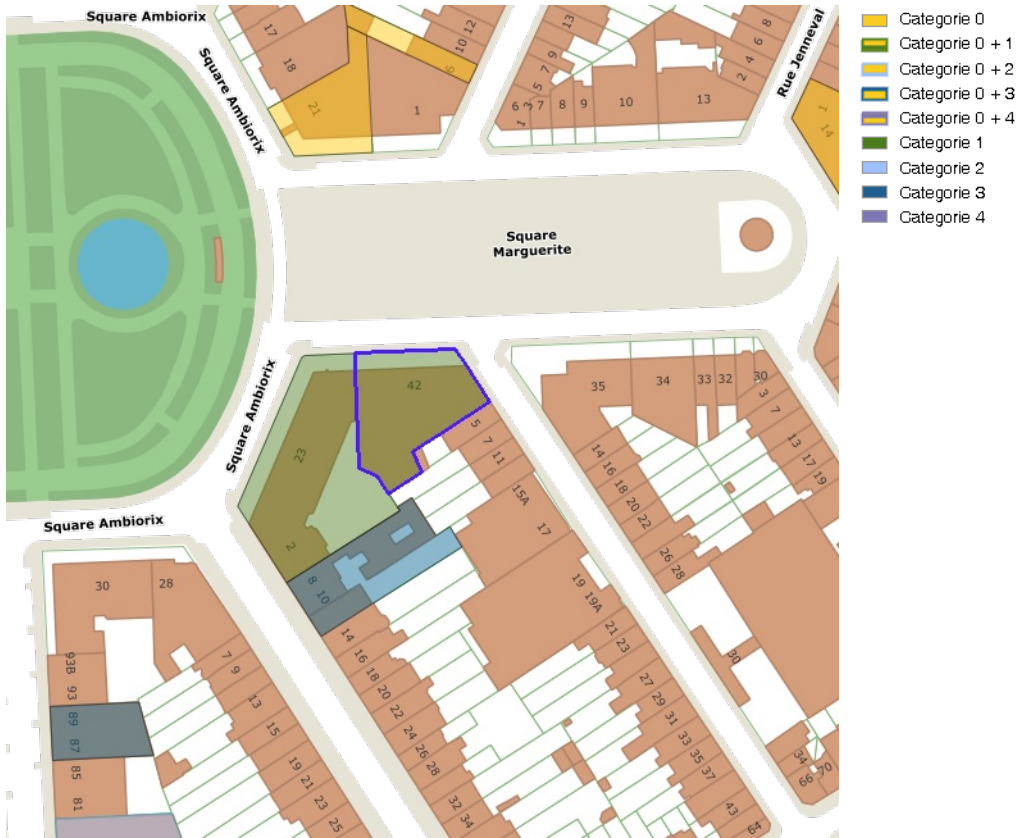
Référence	d312993ecff57cfc9a20
Date	22-07-2024
Référence cadastrale (CaPaKey)	21806 F 0111/00Y004
Adresse approximative/localisation	Square Marguerite 42, 1000 Bruxelles

Table des matières

1. Plan parcellaire cadastral
2. Economie et Emploi
3. Inventaire Etat du Sol
4. Sites Natura 2000
5. Habitats Natura 2000
6. Réserves naturelles et espaces verts
7. Données hydrographiques
8. Inondation aléa et risque
9. Inondations fluviales
10. Orthophotoplan
11. Contrats de Quartiers Durables
12. Contrats de Rénovation urbaine (Programmes)
13. Zones de préemption
14. Urbanisme
15. Monuments et Sites - statut légal et Registre
16. Monuments et Sites - Atlas Archéologique
17. Monuments et Sites - Inventaire archéologique et historique
18. Monuments et Sites - Patrimoine Naturel



PROPRIÉTAIRE
Bruxelles Economie et Emploi
[Brugis WMS](#)



PROPRIÉTAIRE
Bruxelles Environnement
[Bruxelles Environnement WMS](#)



- La Forêt de Soignes avec lisières et domaines boisés avoisinants
- Zones boisées et ouvertes au Sud de la Région bruxelloise
- Zones boisées et zones humides de la vallée du Molenbeek dans le nord-ouest de la Région bruxelloise

PROPRIÉTAIRE
 Bruxelles Environnement
[Bruxelles Environnement WMS](#)



- Megaphorbiaies sous-type humide a detrempe
- Megaphorbiaies sous-type lisières forestières
- Prairies maigres de fauche sous-type moyennement sec à humide (Ar)
- Hetraies acidophiles
- Hetraies Asperulo-Fagetum
- Chenaies-charmaies (Carpinion-Betuli)
- Chenaies acidophiles
- Forêts alluviales sous-type aulnaie marecageuse
- Forêts alluviales sous-type aulnaie-frenaie a Carex remota
- Forêts alluviales sous-type aulnaie-frenaie a hautes herbes
- Forêts alluviales sous-type frenaie-ormaie a Cerisier a grappes
- Forêts alluviales sous-type saulaie arborescente a Saule blanc
- HIR Magnocariaie
- HIR Prairie a Agrostis commun
- HIR Prairie a Cretelle (Cynosurus cristatus)
- HIR Prairie a Populage des marais
- HIR Prairie a Potentille des oies
- HIR Roselieres et autres vegetations du Phragmiton

PROPRIÉTAIRE
 Bruxelles Environnement
[Bruxelles Environnement WMS](#)

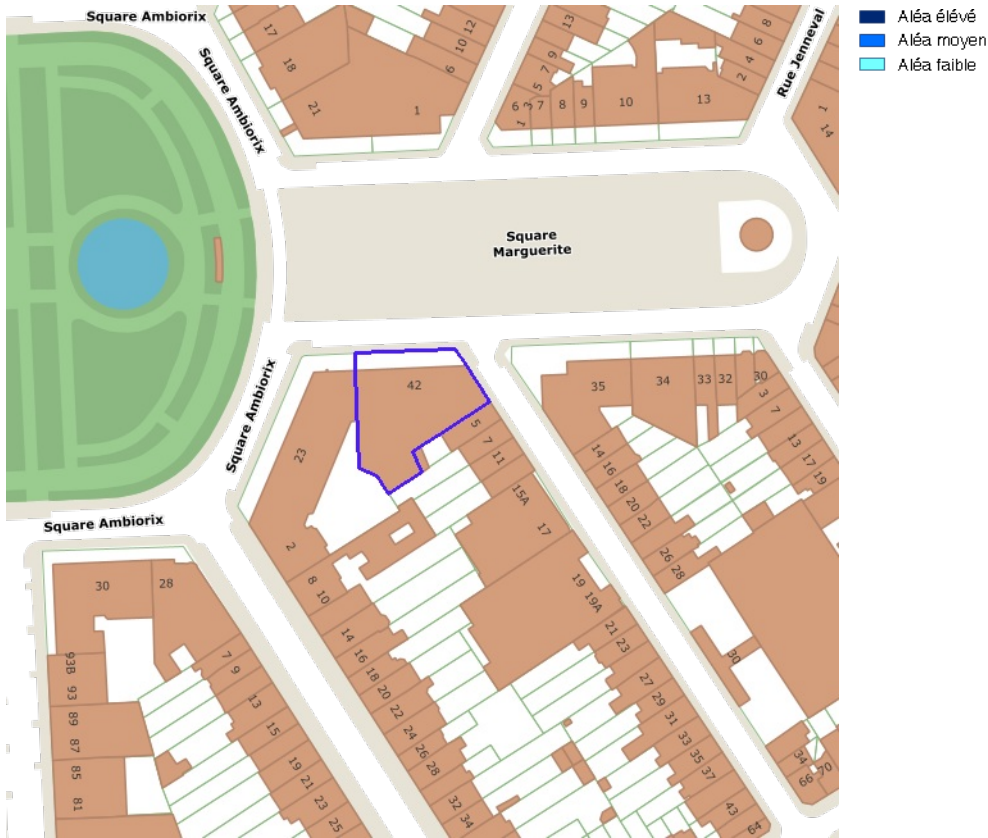


PROPRIÉTAIRE
Bruxelles Environnement
[Bruxelles Environnement WMS](#)



- Reseau couvert
- Captage actif permanent
- Captage actif temporaire
- Captage passe permanent
- Captage passe temporaire
- Plan d'eau
- Cours d'eau à ciel ouvert

PROPRIÉTAIRE
Bruxelles Environnement
[Bruxelles Environnement WMS](#)



PROPRIÉTAIRE
Bruxelles Environnement
[Bruxelles Environnement WMS](#)



PROPRIÉTAIRE
Bruxelles Environnement
[Bruxelles Environnement WMS](#)



PROPRIÉTAIRE
CIRB / CIBG
[CIRB WMS](#)



PROPRIÉTAIRE
Bruxelles Urbanisme et Patrimoine (BUP)
[Brugis WMS](#)



Contrats de rénovation urbaine

PROPRIÉTAIRE
Bruxelles Urbanisme et Patrimoine (BUP)
[Brugis WMS](#)



PROPRIÉTAIRE
Bruxelles Urbanisme et Patrimoine (BUP)
[Brugis WMS](#)



- Règlements zonés
- Projet
- Permis délivré
- Permis refusé/périmé/sans suite
- Indéfini
- Pôles de développement prioritaire

Règlements zonés

DU	reglzone
Référence Sitex	D2000/1_RZ
Objet	Règlement Général sur les bâtisses des quartiers entourant le square Ambiorix et le parc du Cinquantenaire
DATARR	27/02/1992
DATMB	29/04/2008

PROPRIÉTAIRE
 Bruxelles Urbanisme et Patrimoine (BUP)
[Brugis WMS](#)



- Monument Classement Arrêté définitif
- ▨ Monument Classement Ouverture de procédure
- Monument Sauvegarde Arrêté définitif
- ▨ Monument Sauvegarde Ouverture de procédure
- Ensemble Classement Arrêté définitif
- ▨ Ensemble Classement Ouverture de procédure
- Ensemble Sauvegarde Arrêté définitif
- ▨ Ensemble Sauvegarde Ouverture de procédure
- Site Classement Arrêté définitif
- ▨ Site Classement Ouverture de procédure
- Site Sauvegarde Arrêté définitif
- ▨ Site Sauvegarde Ouverture de procédure
- Site Archéologique Classement Arrêté définitif
- ▨ Site Archéologique Classement Ouverture de procédure
- Site Archéologique Sauvegarde Arrêté définitif
- ▨ Site Archéologique Sauvegarde Ouverture de procédure
- Monument
- Site
- Inventaire légal Quartiers Léopold
- Ouverture de procédure zones de protection
- Arrêté définitif zones de protection
- Zones de protection UNESCO

Patrimoine

Numéro du dossier	2043-0197
Nom	Squares Ambiorix, Marie-Louise, Marguerite et avenue Palmerston
Status	clôturé
Déni de responsabilité	Classement AG2
Protégé comme	Site
Zone de sauvegarde	1
Date AG1	11/08/1993
Date AG2	14/07/1994
Description courte	MS

Note

En 1875, l'architecte Gédéon Bordiau propose un plan d'urbanisation s'inspirant des réflexions de l'ingénieur de la ville, de Jamblinne de Meux. Ce plan prévoit une succession de trois squares et la liaison entre eux par une large avenue plantée. Bordiau imagine de capter les eaux venant des hauteurs de Schaerbeek et de Woluwe et de les faire descendre en cascade vers le square le plus bas. Aussi, cet espace vert présente-t-il une vaste étendue d'eau artificielle, autrefois le grand étang de Saint-Josse dans la vallée du Maelbeek. Une grotte, d'allure faussement naturelle, récupère les eaux dans l'étang du square Marie-Louise au centre duquel le jet peut atteindre 15 mètres. Les abords de l'étang sont traités dans le style pittoresque des jardins anglais. D'une superficie d'un peu plus de 2 hectares, le square Ambiorix, entouré d'une haie de tilleuls palissés, s'insère dans une composition architecturale et paysagère ponctuée de plusieurs arbres remarquables dont un allante glanduleux, un catalpa de Kaempfer et un très beau marronnier rouge. Quant à l'avenue Palmerston, elle est ornée d'un double alignement de robiniers boules non taillés. Cet ensemble est agrémenté de sculptures reflétant les grands courants artistiques de la fin du XIXe siècle, telles «La folle Chanson» de Jef Lambeaux, «Le Cheval à l'abreuvoir» de Constantin Meunier, ou encore «La Cigale» d'Emile Namur.

Code postal	1000
Commune	BRUXELLES
Rue	SQUARE AMBIORIX
Nombre de	0
Document	https://doc.patrimoine.brussels/REGISTRE/AG/012_026.pdf

Photo	https://doc.patrimoine.brussels/REGISTRE/SITES/59629.jpg
Zones de protection	
Numéro du dossier	2043-0197
Nom	Squares Ambiorix, Marie-Louise, Marguerite et avenue Palmerston
Status	clôturé
Déni de responsabilité	Classement AG2
Protégé comme	Site
Zone de sauvegarde	1
Date AG1	11/08/1993
Date AG2	14/07/1994
Description courte	MS
NOTA_FR	<p>En 1875, l'architecte Gédéon Bordiau propose un plan d'urbanisation s'inspirant des réflexions de l'ingénieur de la ville, de Jamblinne de Meux. Ce plan prévoit une succession de trois squares et la liaison entre eux par une large avenue plantée. Bordiau imagine de capter les eaux venant des hauteurs de Schaerbeek et de Woluwe et de les faire descendre en cascade vers le square le plus bas. Aussi, cet espace vert présente-t-il une vaste étendue d'eau artificielle, autrefois le grand étang de Saint-Josse dans la vallée du Maelbeek. Une grotte, d'allure faussement naturelle, récupère les eaux dans l'étang du square Marie-Louise au centre duquel le jet peut atteindre 15 mètres. Les abords de l'étang sont traités dans le style pittoresque des jardins anglais. D'une superficie d'un peu plus de 2 hectares, le square Ambiorix, entouré d'une haie de tilleuls palissés, s'insère dans une composition architecturale et paysagère ponctuée de plusieurs arbres remarquables dont un allante glanduleux, un catalpa de Kaempfer et un très beau marronnier rouge. Quant à l'avenue Palmerston, elle est ornée d'un double alignement de robiniers boules non taillés. Cet ensemble est agrémenté de sculptures reflétant les grands courants artistiques de la fin du XIXe siècle, telles «La folle Chanson» de Jef Lambeaux, «Le Cheval à l'abreuvoir» de Constantin Meunier, ou encore «La Cigale» d'Emile Namur.</p>
Code postal	1000
Commune	BRUXELLES
Rue	SQUARE AMBIORIX
Nombre de	0
Document	https://doc.patrimoine.brussels/REGISTRE/AG/012_026.pdf
Photo	https://doc.patrimoine.brussels/REGISTRE/SITES/59629.jpg

PROPRIÉTAIRE
Bruxelles Urbanisme et Patrimoine (BUP)
[Brugis WMS](#)



- Anciens cimetières
- ▲ Découvertes isolées
- Réseau hydrographique ancien
- Sites localisés avec plan
- Sites localisés sans plans
- ★ Sites non localisés
- Sites potentiels
- Zones d'extension du site

PROPRIÉTAIRE
 Bruxelles Urbanisme et Patrimoine (BUP)
[Brugis WMS](#)



- Brasseries localisées sans plan
- Brasseries localisées avec plan
- Couvents du 16ème siècle
- Couvents du 17ème siècle
- Complexe
- Lieu de culte
- Lieu de vie
- Eau
- Jardin
- Cour
- Cimetière
- Couvents vestiges conservés
- Refuges localisés sans plan
- Refuges localisés avec plan

PROPRIÉTAIRE
 Bruxelles Urbanisme et Patrimoine (BUP)
[Brugis WMS](#)



- Les cent plus gros arbres
- ✖ Arbres abattus
- ? Arbres disparus
- Classement (classé, en cours ou en proposition)
- Liste de Sauvegarde (inscrit, en cours ou en proposition)
- A l'inventaire scientifique
- A l'inventaire légal
- Site inventorié
- ♣ Arbres d'avenir

PROPRIÉTAIRE
 Bruxelles Urbanisme et Patrimoine (BUP)
[Brugis WMS](#)