

Inhoudstafel

Kaarten

Mobiscore	4
Register van Herstelvorderingen	4
Kadastraal plan (CadGis)	5
Luchtfoto Vlaanderen winter 2022 - kleur.....	7
Gewestplan	8
PFAS	9
OVAM Bodemonderzoeken en sanering	11
OVAM-Schadegevallen en meldingen.....	12
Vlaamse inventaris van ongeschikte en onbewoonbare woningen	13
Woningen met een conformiteitsattest	14
Boskartering 1990.....	15
Bosreferentiaal 2000.....	16
Digitale boswijzer Vlaanderen 2021	17
Groenkaart Vlaanderen 2021	18
Natuurbeheerplannen	19
Watertoets: Overstromingsgevoelige gebieden vanuit zee 2023	20
Watertoets: Overstromingsgevoelige gebieden fluviaal 2023	21
Watertoets: Overstromingsgevoelige gebieden pluviaal 2023	22
Overstromingsgebieden en oeverzones Integraal Waterbeleid.....	23
Risicozones voor overstromingen.....	24
Recent overstroomde gebieden	25
Van nature overstroombare gebieden	26
Gebieden van het VEN en het IVON	27
Signaalgebieden.....	28
Grenzen van polders	29

Grenzen van wateringen.....	30
Grondwaterwingebieden en beschermingszones	31
Gebiedstypes nitraat mestdecreet, geldend	32
Traditioneel Landschap.....	33
Habitatrichtlijngebieden	34
Vogelrichtlijngebieden	35
Jachtgebieden	36
Vlaams voorkooprecht van toepassing op het onroerend goed	37
Vastgoedprijzen	38
Atlas der Buurtwegen (ca 1840), Vlaanderen.....	40
Watergevoelige openruimtegebieden (WORG).....	41
Beschermd onroerend erfgoed.....	42
Vastgestelde inventarissen	43
Erfgoedlandschappen	44
Unesco Werelderfgoed	45
Gebieden geen Archeologie.....	46
Plannen	47

Legend:

Resultaat in map

Resultaat in het perceel

Bronnen:

Vlaamse Milieumaatschappij [Klik hier](#)

Koninklijke Bibliotheek België [Klik hier](#)

Agentschap Natuur en Bos [Klik hier](#)

Departement Omgeving [Klik hier](#)

Ovam [Klik hier](#)

Cadgis [Klik hier](#)

Universiteit Gent [Klik hier](#)

Digitaal Vlaanderen [Klik hier](#)

Fednot [Klik hier](#)

Vlaamse Milieumaatschappij - Ondergrond [Klik hier](#)

Waterinfo [Klik hier](#)

Wonen in Vlaanderen [Klik hier](#)

Vlaamse Landmaatschappij [Klik hier](#)

Agentschap Onroerend Erfgoed [Klik hier](#)

Mobiscore [Klik hier](#)

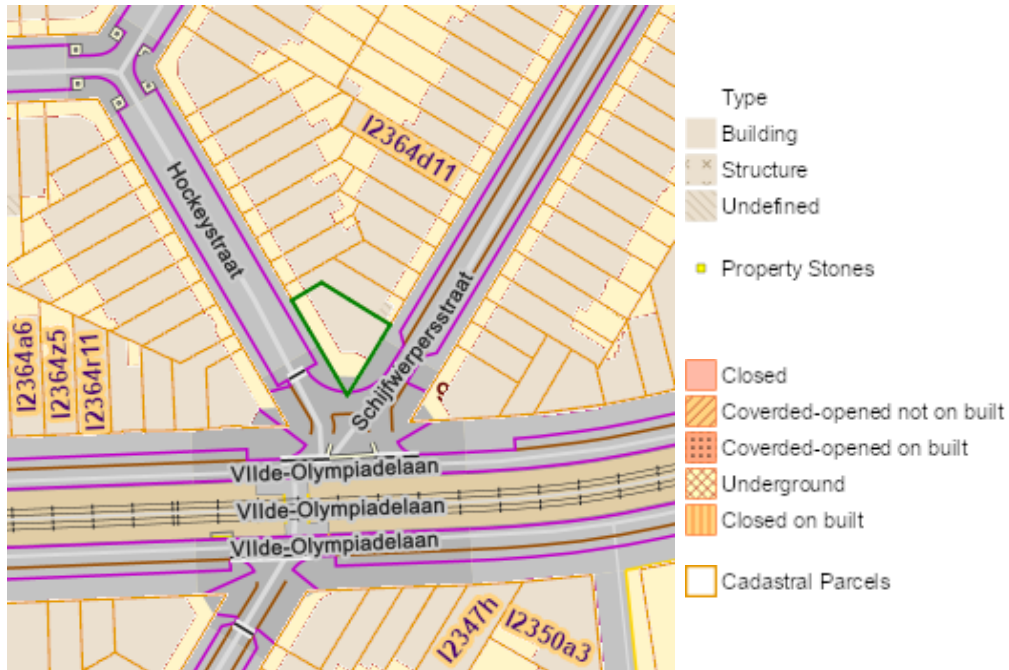
Mobiscore



Register van Herstelvorderingen

Dit perceel staat niet geregistreerd in het register van herstellvorderingen

Kadastraal plan (CadGis)



Naam	Waarde
Gebouw ID	gbg_5329170
Oppervlakte	23.64 m ²
Omtrek	20.20 m
Laatste aanpassing	01/11/2019 14:43:26
Gebouw ID	gbg_3932176
Type	BU
Oppervlakte	76.08 m ²
Omtrek	35.08 m
Kadastraal planperceel	11809I2364/00X009
Kadastrale sectiecode	11809I
Perceel oppervlakte Patris (m²)	180
Type oppervlakte	Graphic
Status	Undefined

Fiscale toestand	verbetering/herkwalificatie o.b.v. een ruilverkaveling
Laatste aanpassing	01-11-19 14:43:26
Oppervlakte	170.05 m ²
Omtrek	55.45 m

Bronnen

Bekijken op eservices.minfin.fgov.be [Klik hier](#)


Luchtfoto Vlaanderen winter 2022 - kleur



Bronnen

Bekijken op Geopunt.be [Klik hier](#)

Gewestplan

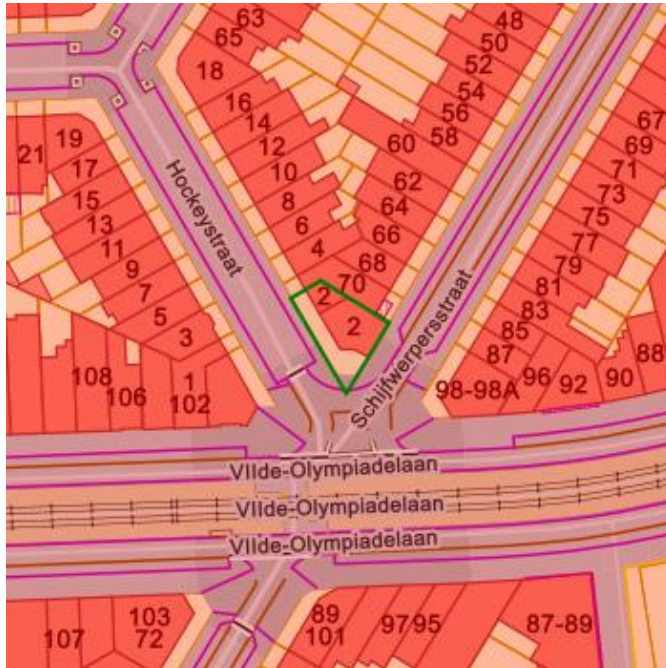


Naam	Waarde
Naam	origineel gewestplan Antwerpen
Naam	woongebieden
De datum van het verschijnen van het plan in het Belgisch Staatsblad horende bij de betreffende fase.	1979-10-25
Herinterpretatie	Nee

Bronnen

Bekijken op Geopunt.be [Klik hier](#)

PFAS



Middelpunten no regret zones



Actuele no regret zones (PFAS)



Opgeheven



Preventief ingesteld



Locatiespecifiek vastgesteld





Overruled door een andere zone





Opgeheven mits gebruikadvies

Profielen (PFAS)

 boring

 peilbuis

 waterbodemstaal

 staal

Inventaris brandweer(oefen)terreinen en incidenten (PFAS)



Geen verkennend bodemonderzoek



Niet-PFAS-verdachte locatie



Verkennend bodemonderzoek besc

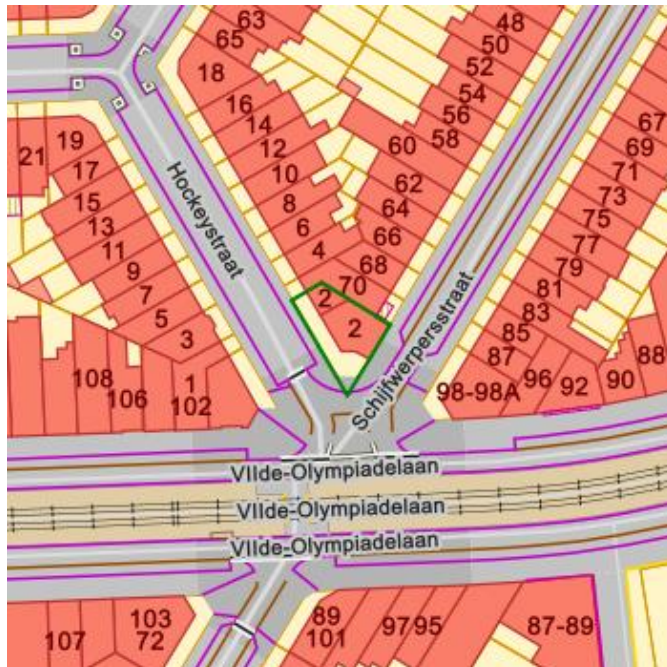
Naam	Waarde
PFAS-dossiernummer zoals bekend bij OVAM	

Gemeente	Zwijndrecht
Straat	Canadastraat 11
Omschrijving van de ingestelde begrenzing	Van 5 tot 10 km
No regret-maatregelen	https://www.vlaanderen.be/pfas-vervuiling/zwijndrecht/no-regret-maatregelen-zwijndrecht#no-regret-maatregelen-in-een-straal-van-5-tot-10-km-rond-3m
Datum beslissing	2021-06-14
Datum publicatie	2021-06-28
Datum vanaf wanneer de ingestelde zone van toepassing is gemaakt	2021-06-28
Korte omschrijving van aard van de voorgestelde maatregelen	Op voeding
Onderbouwing van de voorgestelde maatregelen	
Beslissing	Maatregelen treffen
Status van de ingestelde zone met no regret-maatregelen	Locatiespecifiek vastgesteld

Bronnen

Bekijken op Geopunt.be [Klik hier](#)

OVAM Bodemonderzoeken en sanering



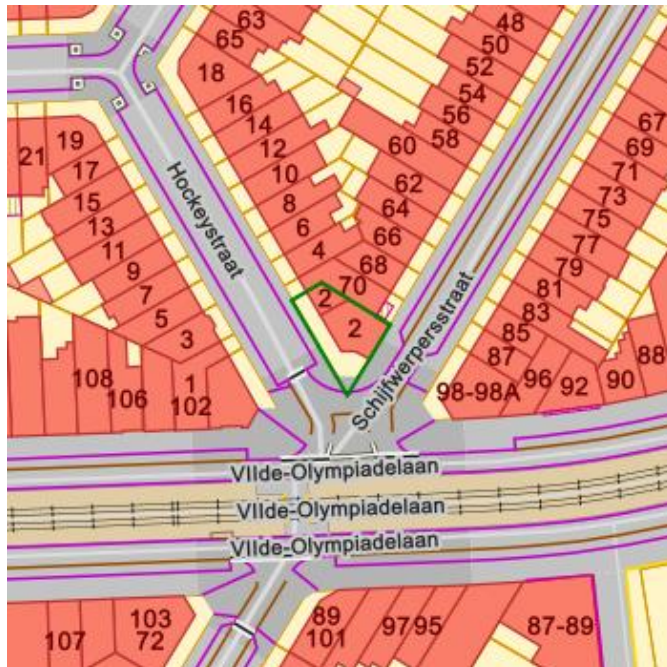
Dossierinfo

-  Sitebesluit
-  Oriënterend bodemonderzoek
-  Beschrijvend bodemonderzoek
-  Bodemsaneringsproject
-  Eindevaluatieonderzoek





Bronnen

Bekijken op Geopunt.be [Klik hier](#)

OVAM-Schadegevallen en meldingen



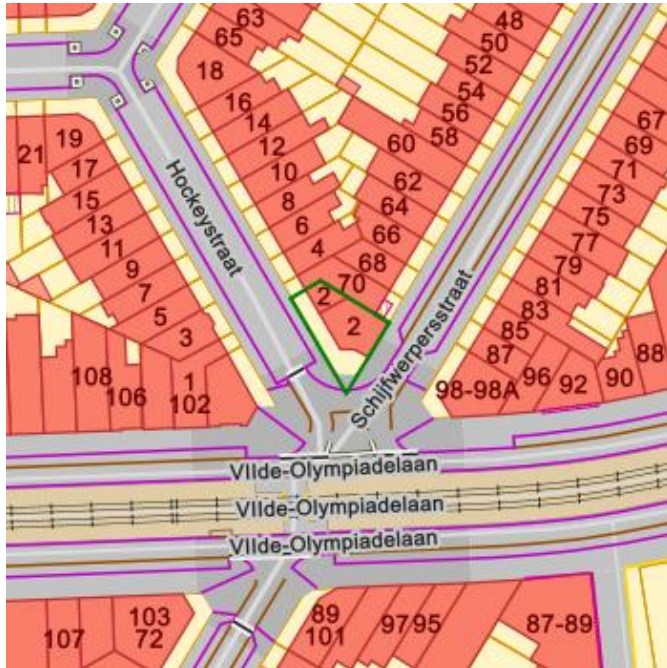
Schadeinfo

-  Evaluatierapport schadegeval
-  Vaststelling schadegeval
-  Melding schadegeval
-  Melding bodemverontreiniging

Bronnen

Bekijken op Geopunt.be [Klik hier](#)

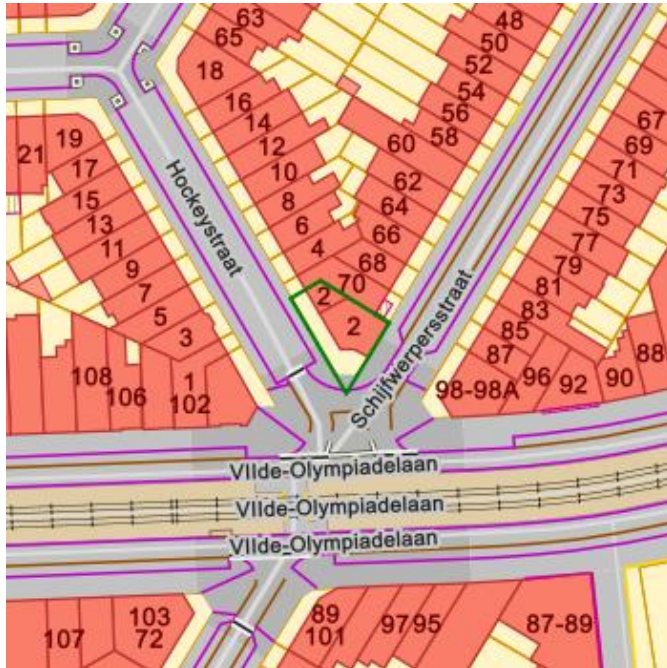
Vlaamse inventaris van ongeschikte en onbewoonbare woningen



Bronnen

Bekijken op Geopunt.be [Klik hier](#)

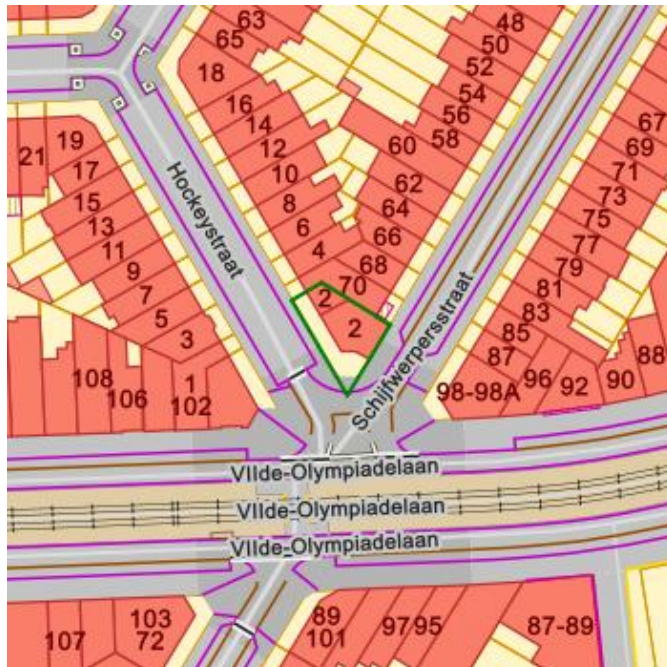
Woningen met een conformiteitsattest



Bronnen

Bekijken op Geopunt.be [Klik hier](#)

Boskartering 1990



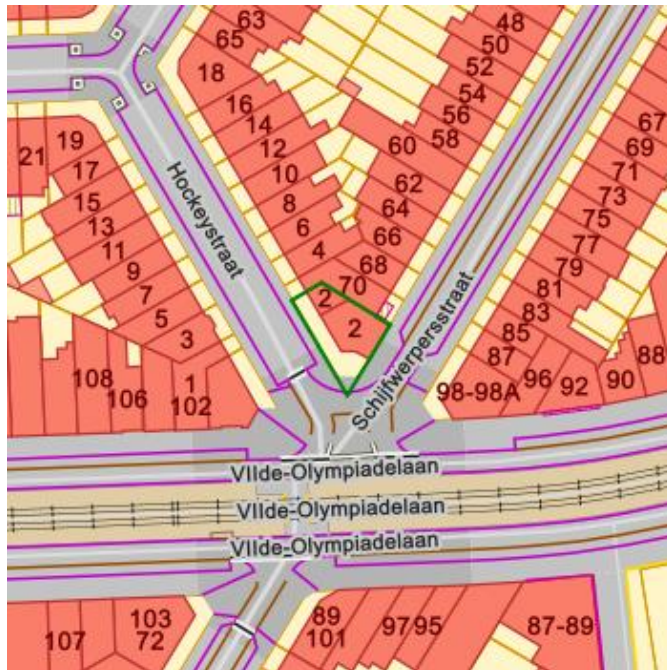
Boskartering 1990

Categorie	
■	Loofhout
■	Gemengd loofhout (20 - 50% bijmenging naaldhout)
■	Gemengd naaldhout (20 - 50% bijmenging loofhout)
■	Naaldhout
■	Heide
■	Te herbebossen oppervlakte
■	Niet beboste oppervlakte van het bosdomein
■	Vijvers binnen het bosdomein









Bronnen

Bekijken op Geopunt.be [Klik hier](#)

Bosreferentiaalag 2000



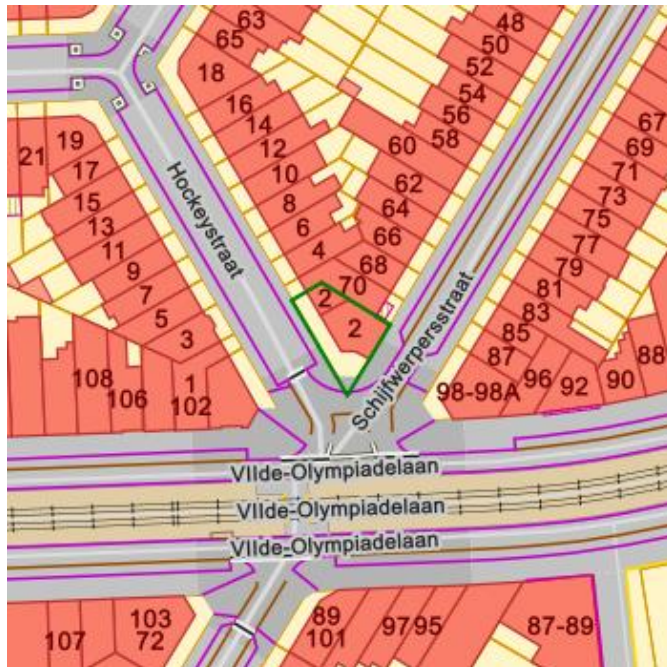
Bosreferentiaalag 2000

Categorie	
	Loofhout
	Gemengd loofhout (20 - 50% bijmenging naaldhout)
	Gemengd naaldhout (20 - 50% bijmenging loofhout)
	Naaldhout
	Heide
	Te herbebossen oppervlakte
	Niet beboste oppervlakte van het bosdomein
	Vijvers binnen het bosdomein

Bronnen

Bekijken op Geopunt.be [Klik hier](#)

Digitale boswijzer Vlaanderen 2021




Digitale boswijzer Vlaanderen 2021

Naam	Waarde
Omschrijving	Geen bos
Definitie	Bodembedekking die niet aan de definitie van 'Bos' voldoet

Bronnen

Bekijken op Geopunt.be [Klik hier](#)

Groenkaart Vlaanderen 2021



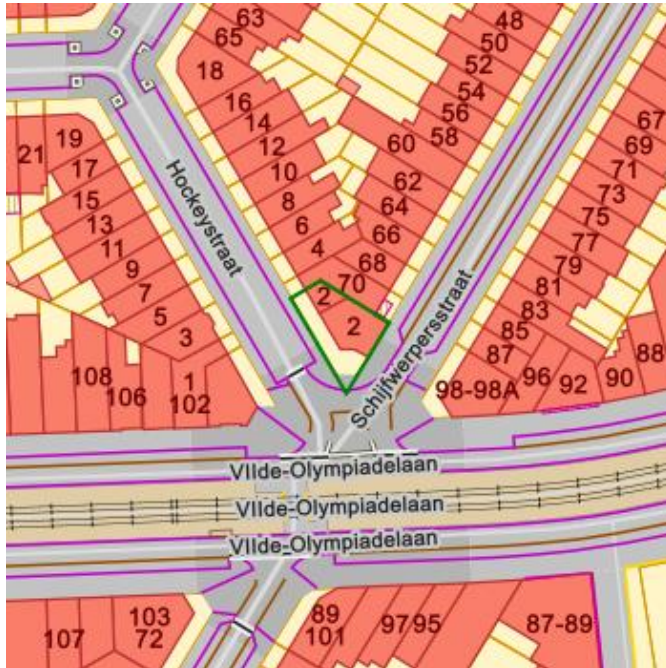
Naam	Waarde
Omschrijving	Niet groen
Definitie	Andere bodembedekking dan hoog groen, laag groen of landbouw

Bronnen

Bekijken op Geopunt.be [Klik hier](#)

Natuurbeheerplannen

Natuurbeheerplannen

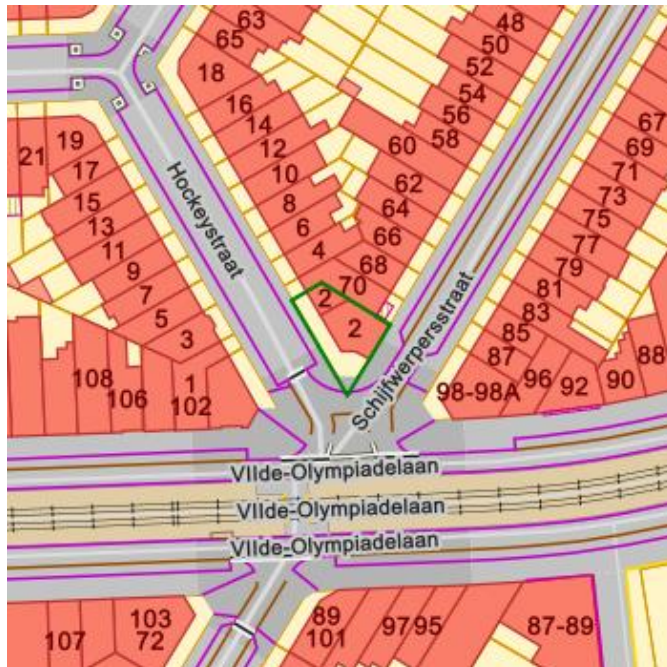


- Erfgoedbeheerplan
- Natuurbeheerplan Type 1
- Natuurbeheerplan Type 2
- Natuurbeheerplan Type 3
- Natuurbeheerplan Type 4
- Andere beheerplannen
- Harmonisch Park- en Groenbeheerp
- Beperkt Bosbeheerplan
- Uitgebreid Bosbeheerplan
- Beheerplan Militair domein
- Vlaams Natuurreservaat
- Erkend Natuurreservaat
- Aangewezen Bosreservaat
- Erkend Bosreservaat

Bronnen

Bekijken op Geopunt.be [Klik hier](#)

Watertoets: Overstromingsgevoelige gebieden vanuit zee 2023

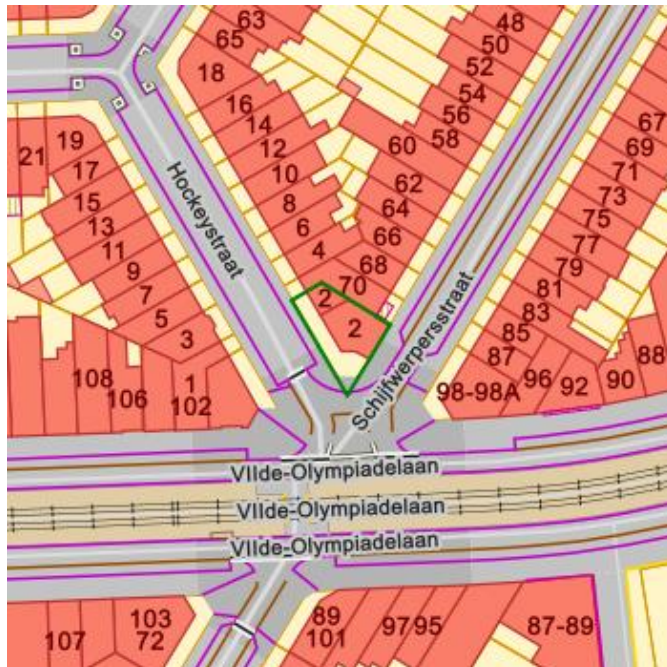


- A - Geen overstroming gemodelleerd
- B - Kleine kans op overstromingen onder klimaatverz
- C - Kleine kans op overstromingen
- D - Middelgrote kans op overstromingen

Bronnen

Bekijken op Geopunt.be [Klik hier](#)

Watertoets: Overstromingsgevoelige gebieden fluviaal 2023

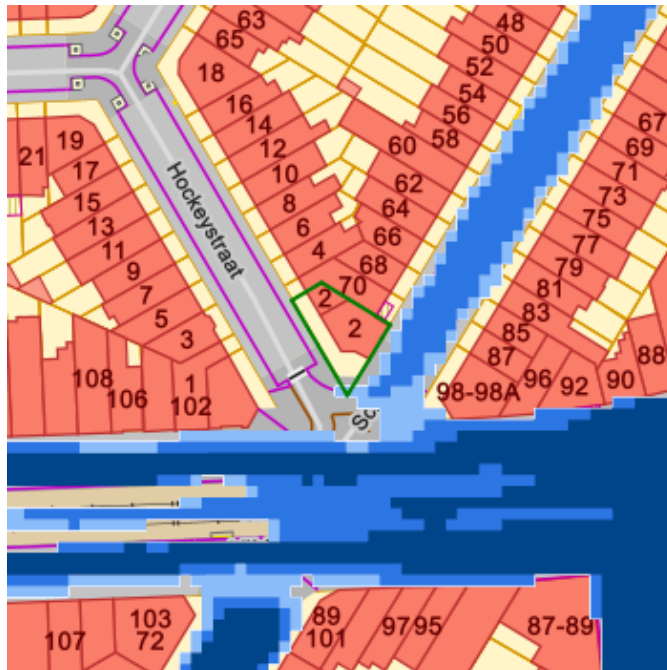


- A - Geen overstroming gemodelleerd
- B - Kleine kans op overstromingen onder klimaatverz
- C - Kleine kans op overstromingen
- D - Middelgrote kans op overstromingen

Bronnen

Bekijken op Geopunt.be [Klik hier](#)

Watertoets: Overstromingsgevoelige gebieden pluviaal 2023



- A - Geen overstroming gemodelleerd
- B - Kleine kans op overstromingen onder klimaatverz
- C - Kleine kans op overstromingen
- D - Middelgrote kans op overstromingen

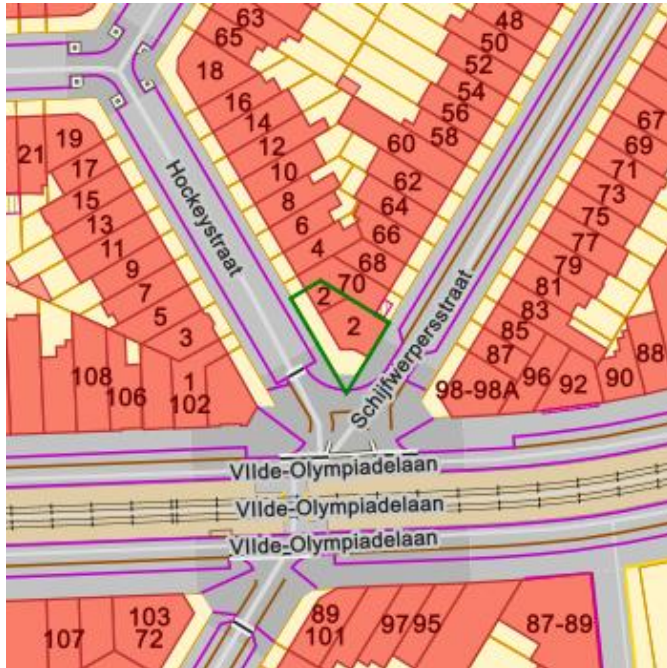
Naam

Waarde

Bronnen

Bekijken op Geopunt.be [Klik hier](#)

Overstromingsgebieden en oeverzones Integraal Waterbeleid



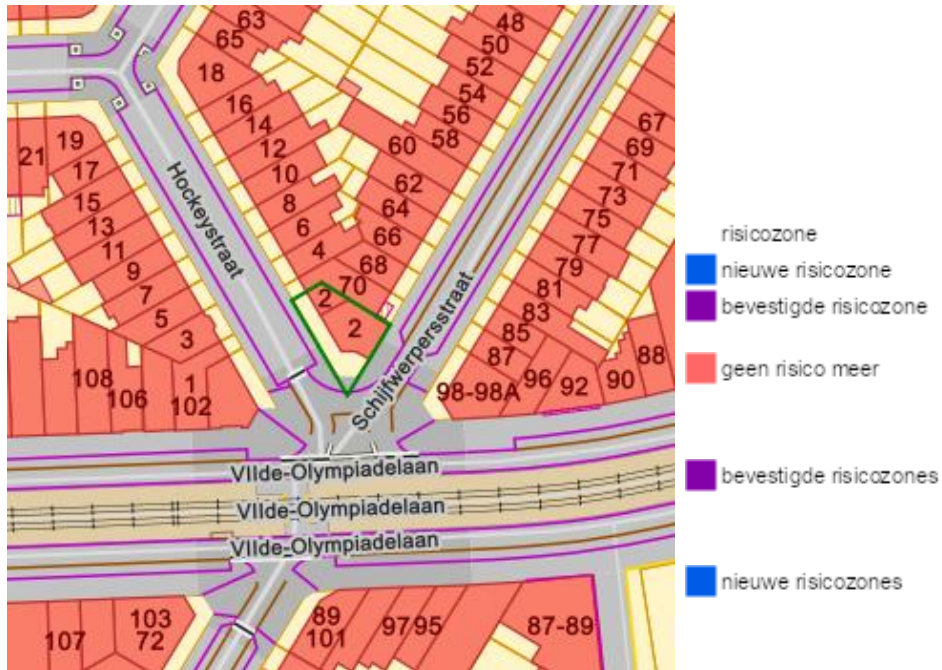
RVV Oeverzones en
Overstromingsgebieden Integraal
Waterbeleid

IWB Oeverzone
IWB Overstromingsgebied

Bronnen

Bekijken op Geopunt.be [Klik hier](#)

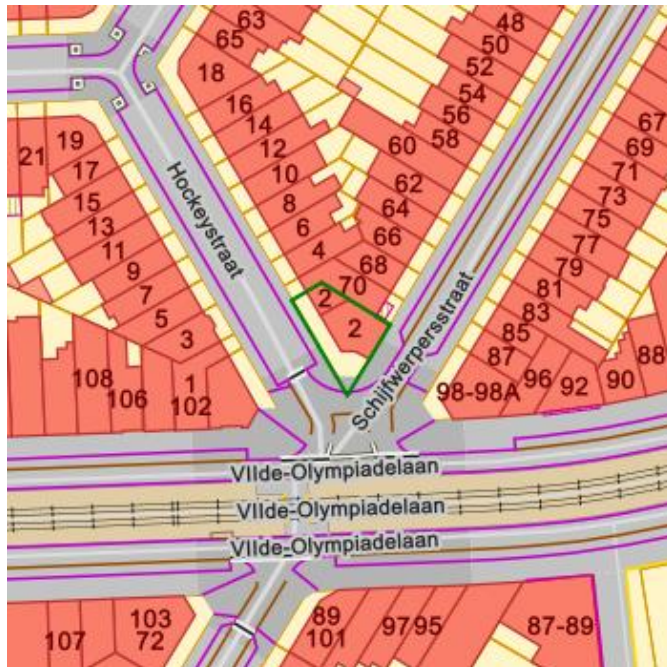
Risicozones voor overstromingen



Bronnen

Bekijken op Geopunt.be [Klik hier](#)

Recent overstroomde gebieden



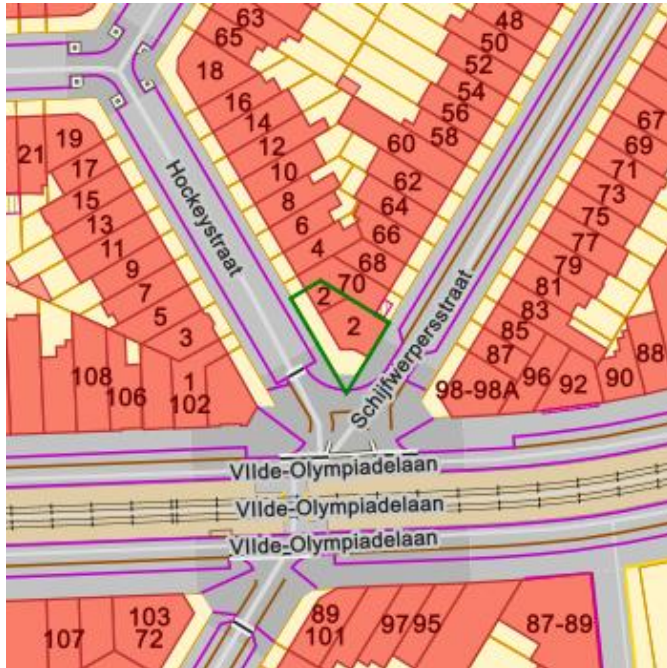
Vlak behorende tot 1 overstroming in de periode 1988-'versiedatum'

 Recent overstroomd gebied

Bronnen

Bekijken op Geopunt.be [Klik hier](#)

Van nature overstroombare gebieden

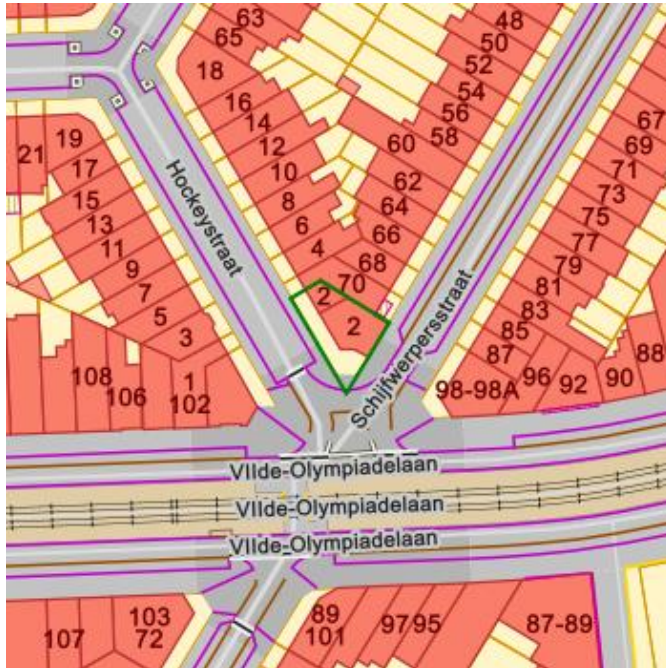


Van nature overstroombare gebieden




Bronnen

Bekijken op Geopunt.be [Klik hier](#)

Gebieden van het VEN en het IVON



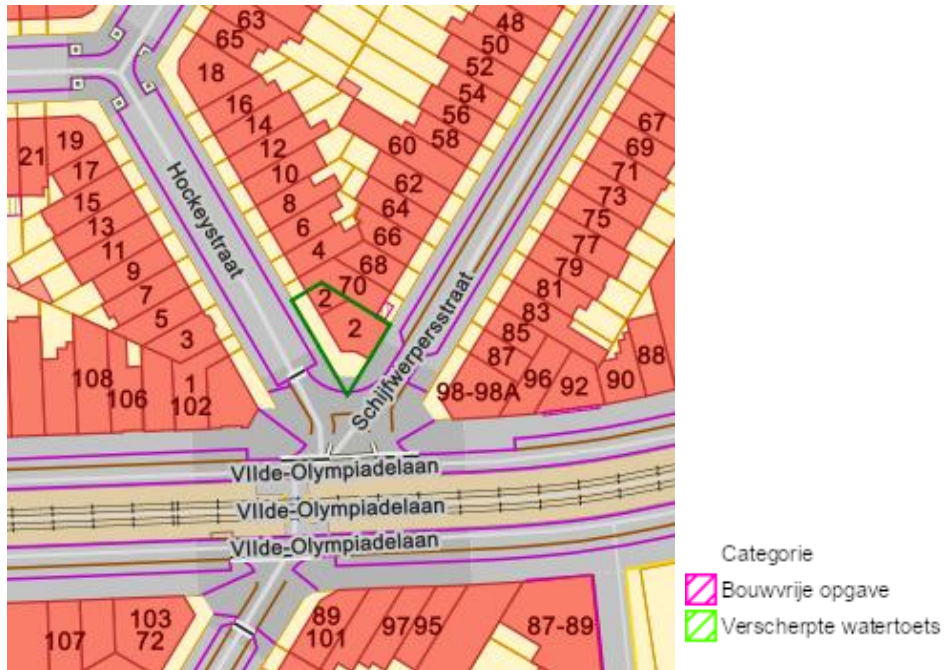
Gebieden van het VEN en het IVON

-  Grote Eenheid Natuur
-  Grote Eenheid Natuur in ontwikkelir
-  Natuurverwevingsgebied

Bronnen

Bekijken op Geopunt.be [Klik hier](#)

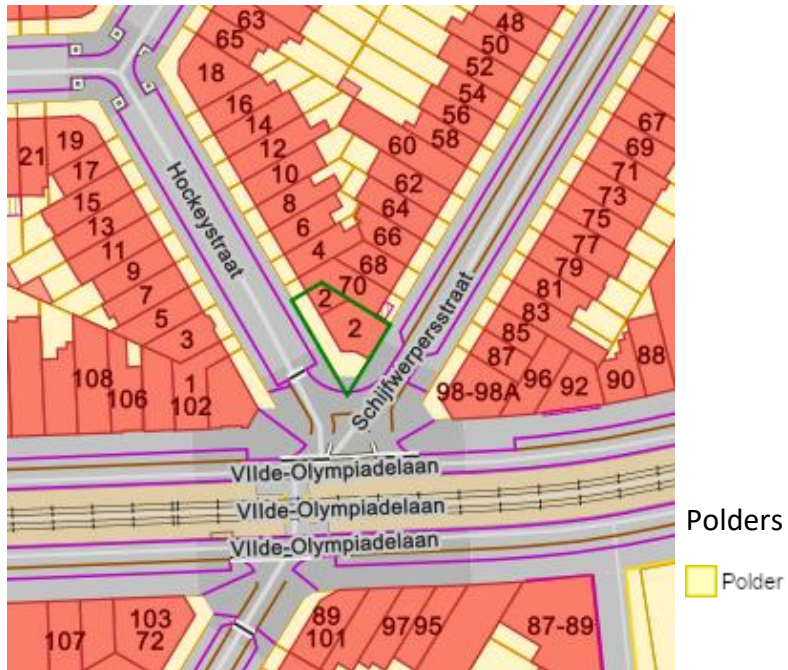
Signaalgebieden



Bronnen

Bekijken op Geopunt.be [Klik hier](#)

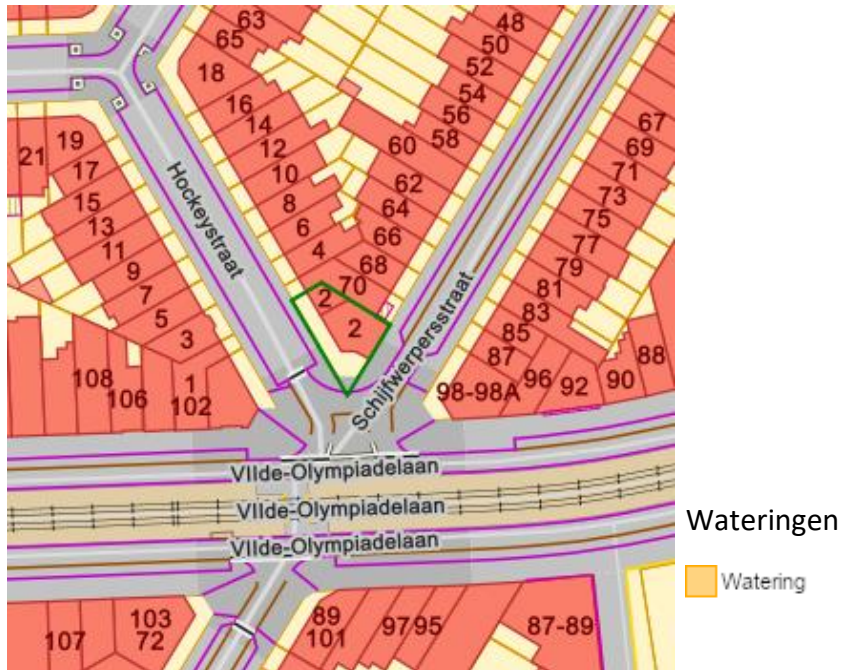
Grenzen van polders



Bronnen

Bekijken op Geopunt.be [Klik hier](#)

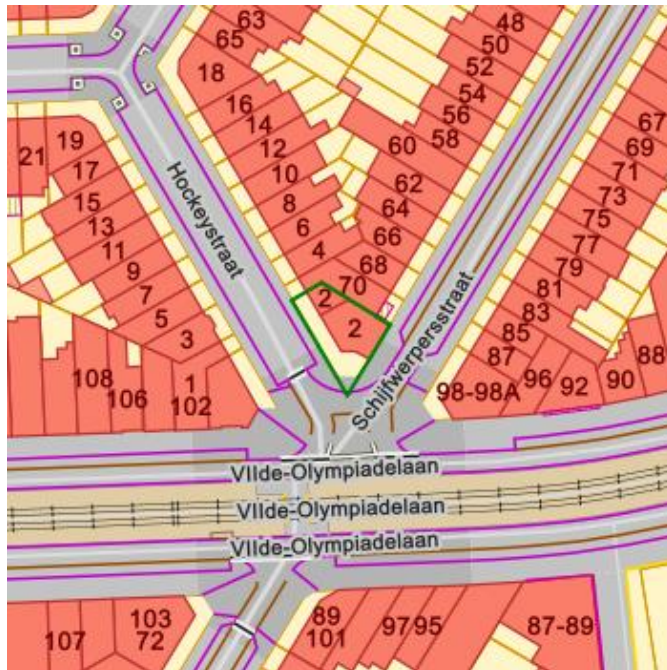
Grenzen van wateringen







Bronnen

Bekijken op Geopunt.be [Klik hier](#)

Grondwaterwingsgebieden en beschermingszones




Grondwaterwingsgebieden en beschermingszones

-  Wining
-  Beschermingszone type I
-  Beschermingszone type II
-  Beschermingszone type III

Bronnen

Bekijken op Geopunt.be [Klik hier](#)

Gebiedstypes nitraat mestdecreet, geldend



Legende

- Gebiedstype 0
- Gebiedstype 1
- Gebiedstype 2
- Gebiedstype 3


Naam	Waarde
Naam	Afstroomzone van ZEESCHELDE IV
Gebiedstypes omschrijving	Gebiedstype 0

Bronnen

Bekijken op Geopunt.be [Klik hier](#)

Traditioneel Landschap

Traditionele landschappen



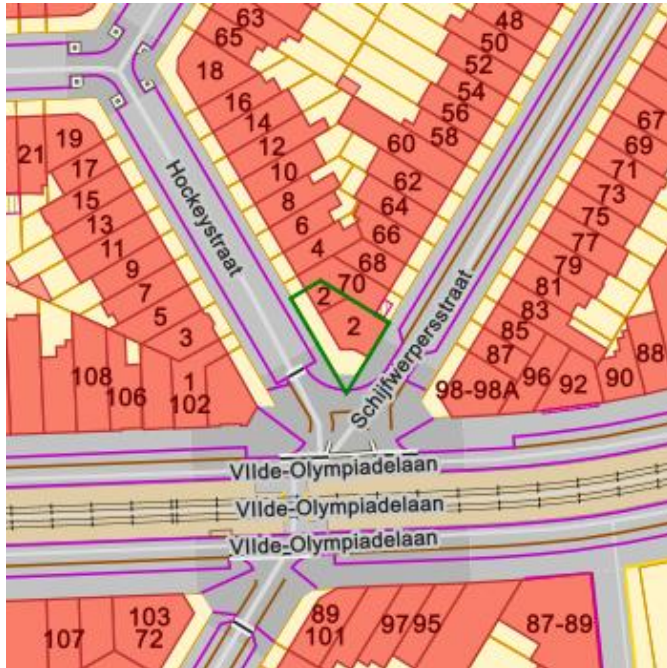
- Streek
- Stedelijke gebieden en havengebieden
 - Kust
 - Kustpolders
 - Scheldepolders
 - Zandstreek binnen de Vlaamse Vallei
 - Zandstreek buiten de Vlaamse Vallei
 - Zandleem- en leemstreek
 - Noorderkempen
 - Centrale Kempen
 - Zuiderkempen
 - Kempens Plateau
 - Maasland
 - Hageland
 - Vochtig Haspengouw
 - Droog Haspengouw
 - Brabantse Leemstreek
 - Land van Herve
 - Scheldebekken met getijden
 - Scheldebekken zonder getijden
 - Netebekken
 - Dijle-Gete-Demeras
 - Kustbekken met IJzer
 - Maasbekken

Naam	Waarde
Naam	Stedelijke agglomeratie of (lucht)havengebied
Streek	Stedelijke gebieden en havengebieden

Bronnen

Bekijken op Geopunt.be [Klik hier](#)

Habitatrichtlijngebieden



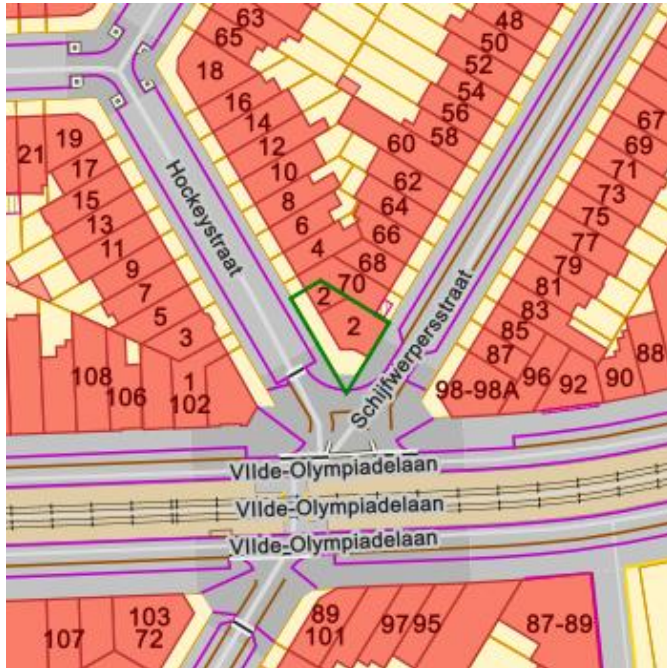
Habitatrichtlijngebieden



Bronnen

Bekijken op Geopunt.be [Klik hier](#)

Vogelrichtlijngebieden



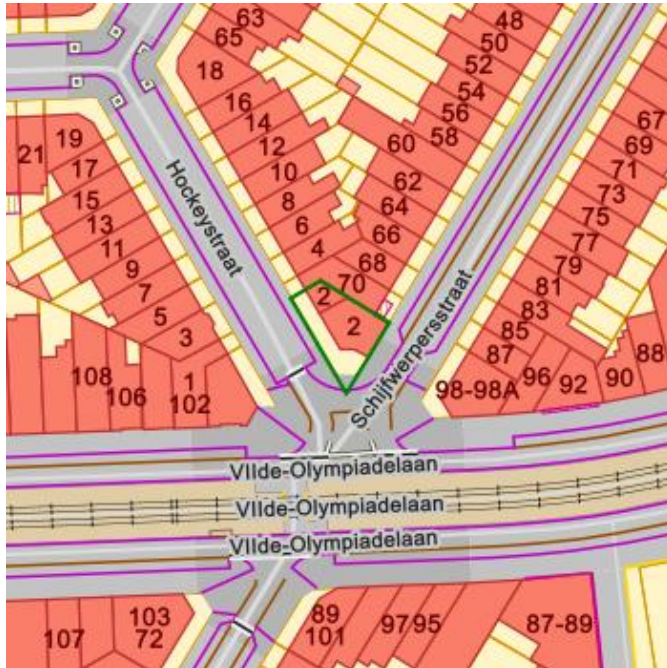
Vogelrichtlijngebieden



Bronnen

Bekijken op Geopunt.be [Klik hier](#)

Jachtgebieden



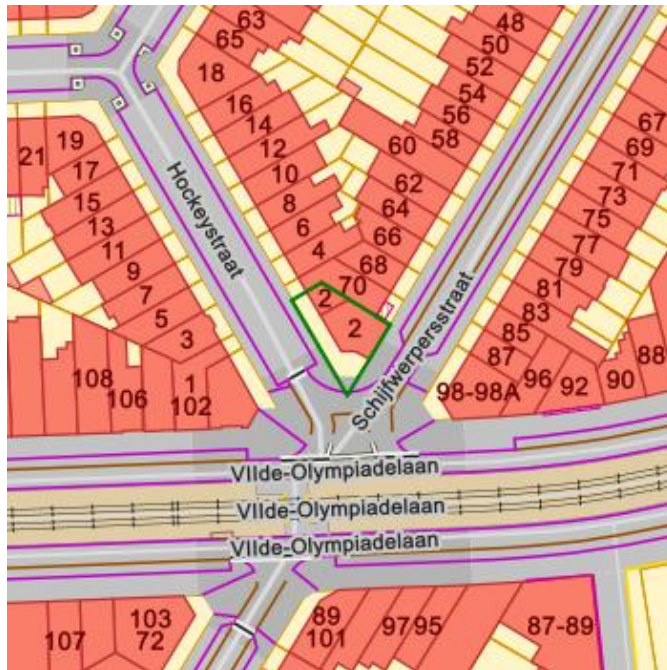
Jachtterreinen

 Jachtterrein



Bronnen

Bekijken op Geopunt.be [Klik hier](#)

Vlaams voorkeepsrecht van toepassing op het onroerend goed




Rvv Complex Project

-  Complex project Projectbesluit
-  Complex project Voorkeursbesluit

Rvv Beschermingszone



-  RvV Speciale beschermingszone natuur

Rvv Vlaamse Waterweg

-  RvV de Vlaamse Waterweg nv

RvV Oeverzones en

Overstromingsgebieden Integraal Waterbeleid

-  IWB Oeverzone
-  IWB Overstromingsgebied


Rvv Natuurreservaat

-  RvV Natuurreservaat

Rvv Kracht van wet

-  RvV Ruilverkaveling uit kracht van wet

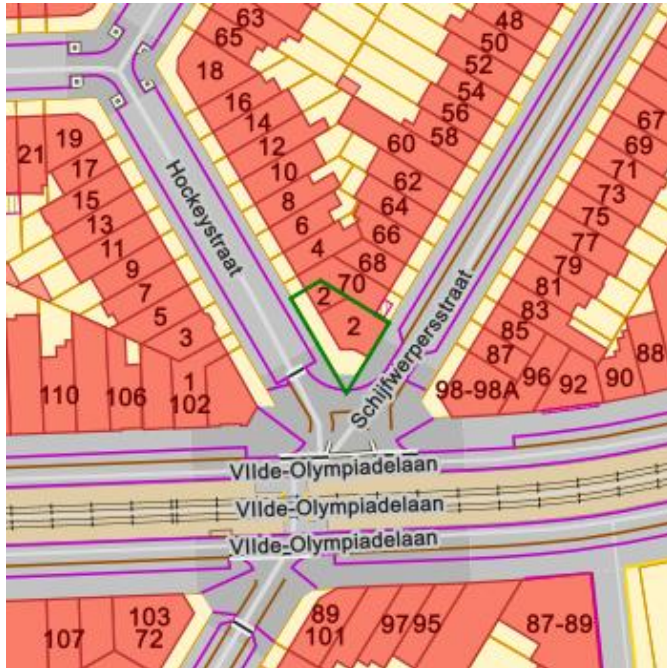
Rvv grote infrastructuurwerken

-  RvV Ruilverkaveling grote infrastructuurwerken

Bronnen

Bekijken op Geopunt.be [Klik hier](#)

Vastgoedprijzen



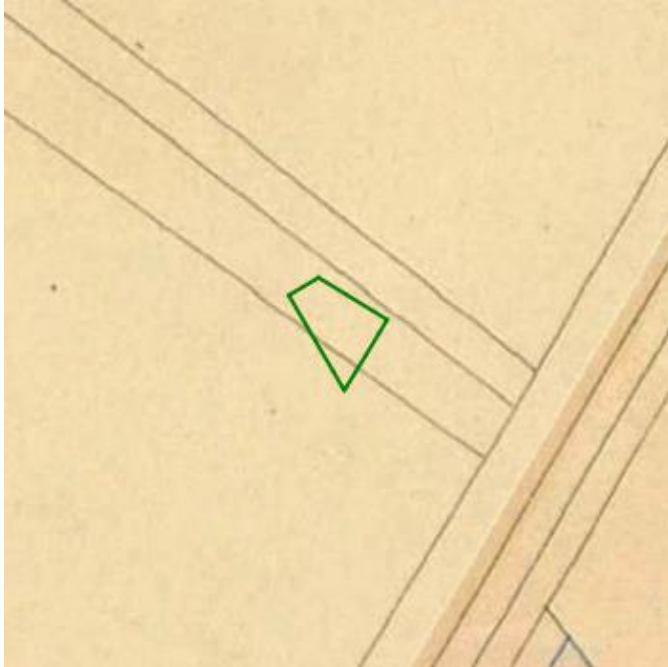
Naam	Waarde
Huis	
Huis	
Type	Huis
Gemiddelde prijs	367564.09
Mediaan prijs	340000
Vijfentwintigste percentielprijs	265000
Vijfenzeventigste percentielprijs	425925
Appartement	
Appartement	
Type	Appartement
Jaar	2024
Gemiddelde prijs	265777.16
Mediaan prijs	236000

Vijfentwintigste percentielprijs	188100
Vijfzeventigste percentielprijs	313500
trustIndicator	5
Terrein	
Terrein	
id	11002
placeNameNL	Antwerpen
placeNameFR	Anvers
Gemiddeld 2017	496
Gemiddeld 2020	521
Gemiddeld 2021	517
Evolutie2017-2021	0.04
Evolutie2020-2021	-0.01

Bronnen

Bekijken op Geopunt.be [Klik hier](#)

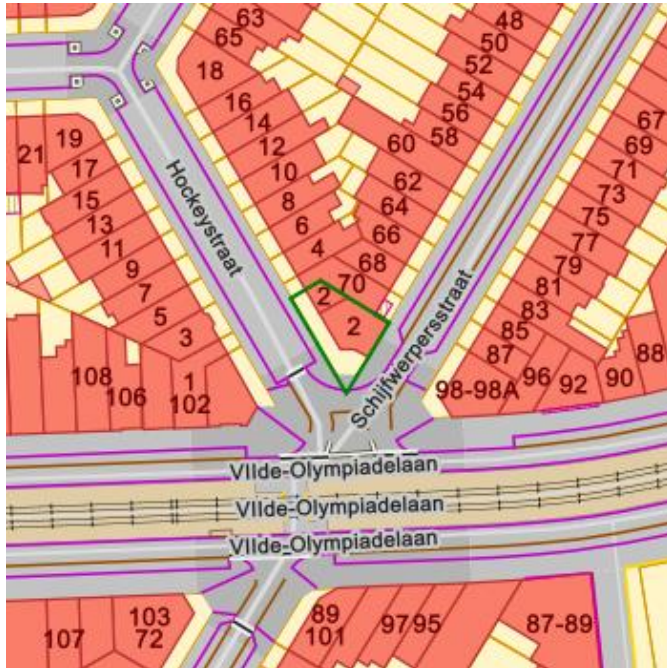
Atlas der Buurtwegen (ca 1840), Vlaanderen



Bronnen

Bekijken op Geopunt.be [Klik hier](#)

Watergevoelige openruimtegebieden (WORG)



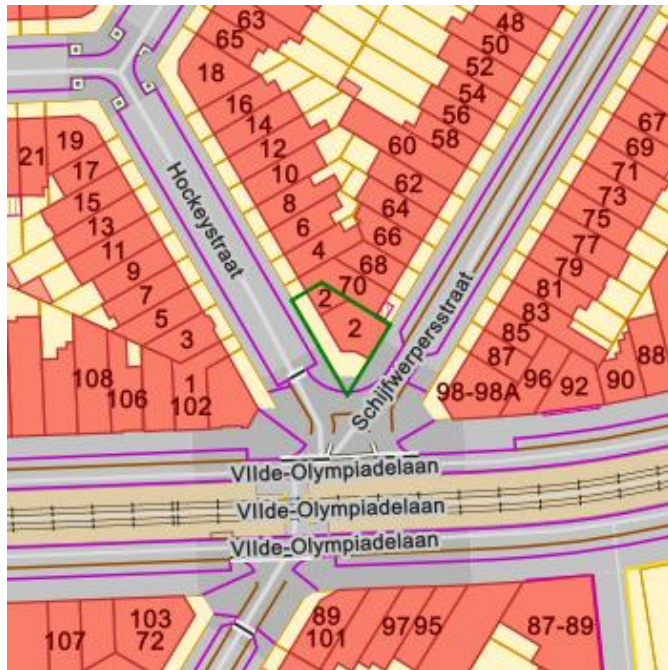
lu:lu_wor_ct



Bronnen

Bekijken op Geopunt.be [Klik hier](#)

Beschermd onroerend erfgoed



Cultuurhistorische landschappen



Archeologische sites



Stads- en dorpsgezichten



Monumenten



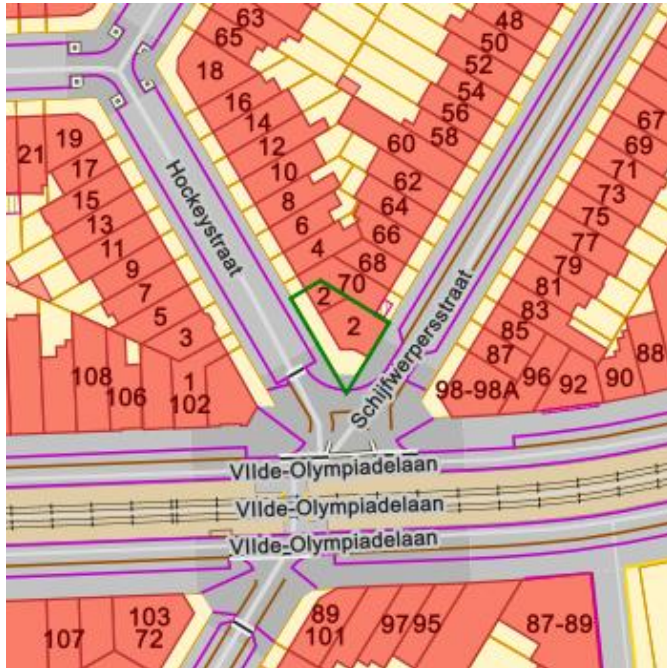
Overgangszones



Bronnen

Bekijken op Geopunt.be [Klik hier](#)

Vastgestelde inventarissen



Landschapsatlas



Landschappelijk erfgoed



Vastgestelde archeologische zones



Vastgestelde archeologische zones



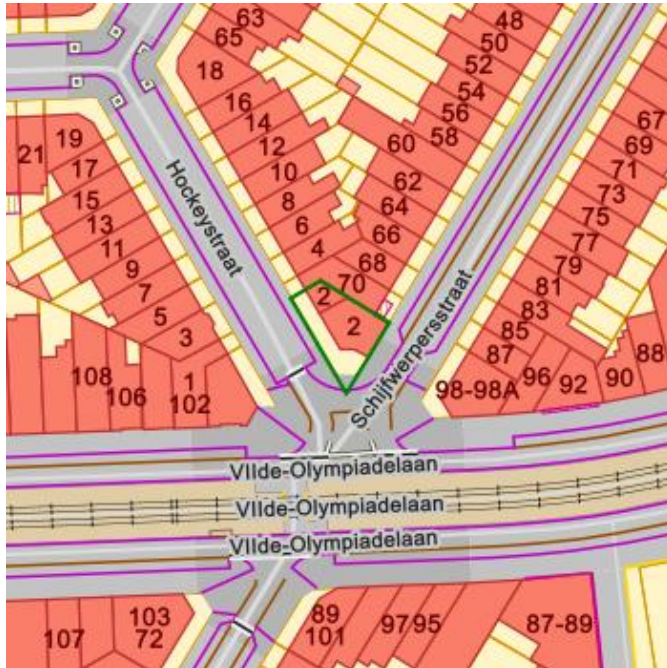
Bouwkundig erfgoed



Bronnen

Bekijken op Geopunt.be [Klik hier](#)

Erfgoedlandschappen



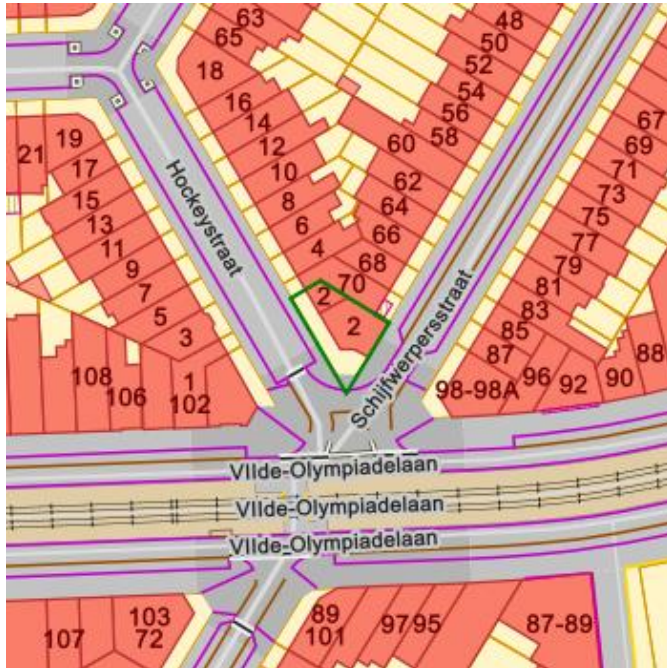
Erfgoedlandschappen



Bronnen

Bekijken op Geopunt.be [Klik hier](#)

Unesco Werelderfgoed



Kernzones



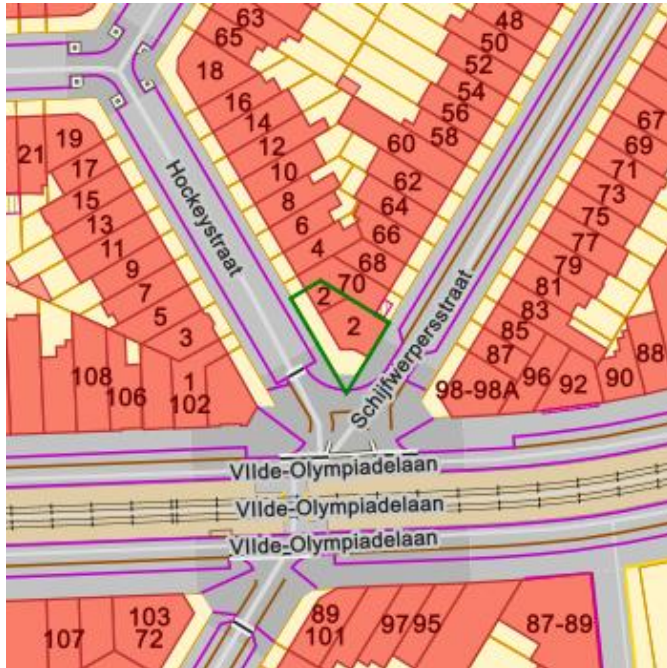
Unesco werelderfgoed - buffers



Bronnen

Bekijken op Geopunt.be [Klik hier](#)

Gebieden geen Archeologie



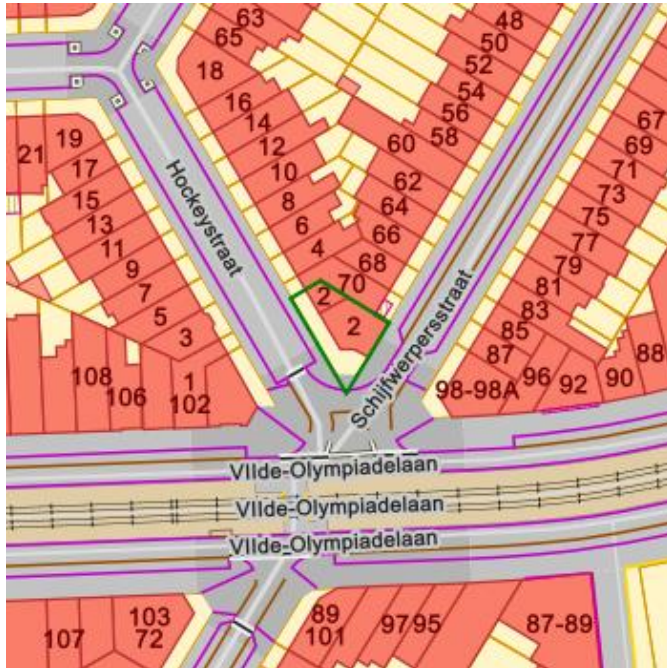
gga - gewestelijk



Bronnen

Bekijken op Geopunt.be [Klik hier](#)

Plannen



Beheersplannen



Onroerendgoedrichtplannen



Bronnen

Bekijken op Geopunt.be [Klik hier](#)