Legende

Bestaande toestand

Lijnen
- opmeting
- opmeting • indicatief
- as weg
- afsluiting
- haag

Grenzen
- perceelsgrens
- perceelsgrens • indeling/indicatief

Inkleuring
- gebouw
- bijgebouw
- asfaltverharding

Symbolen
- putje electriciteit
- putje telecom
- putje water
- brandkraan
- verlichtingspaal
- inspectieput
- bezoekput
- huisaansluitingsputje • DWA
- huisaansluitingsputje • RWA
- straatkolk
- grenspaal
- loofboom

Ontworpen toestand

Bouwzone
- bouwzone
- bouwzone • detaillering

Bemating
- 4,50 / -4,50- / -4,50- breedte bouwzone / lengte perceelsgrens / lengte rooilijn

Labels
- 40,70 aanduiding dorpelpeil

Aanduiding profielen
- lengteprofiel
- terreinprofiel

Zonering
- perceel • privatief
- bouwzone
- zone • carport/garage/berging

Tekst
- LOT10 1000m² lotnummer / oppervlakte

Foto 1

Foto 2

Foto 3

Foto 4

Foto 5

Foto 6

Foto 7

TERREINPROFIELEN

OPMERKINGEN:
- *De aangrenzende 'Tiensestraat' is uitgerust met riolering, waterleiding, elektriciteit, telefoon en tv-distributie.*
- *De terreinsnedes zijn louter informatief.*

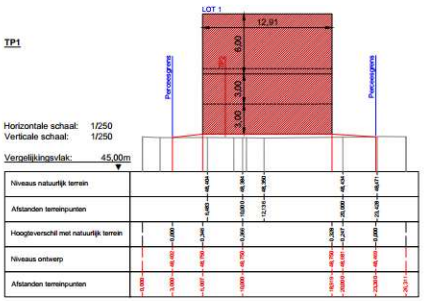

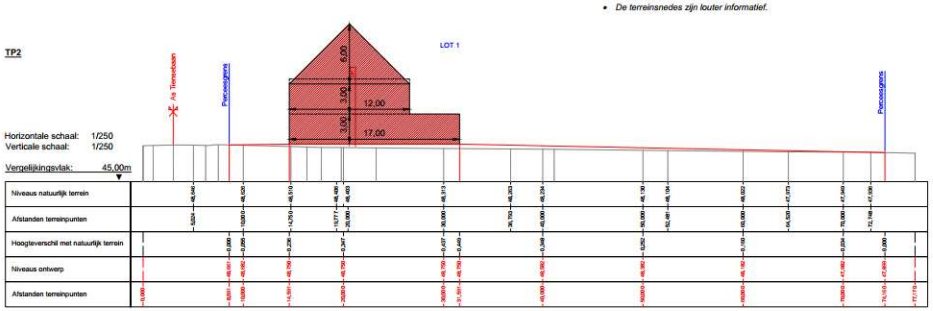

INPLANTINGSPLAN

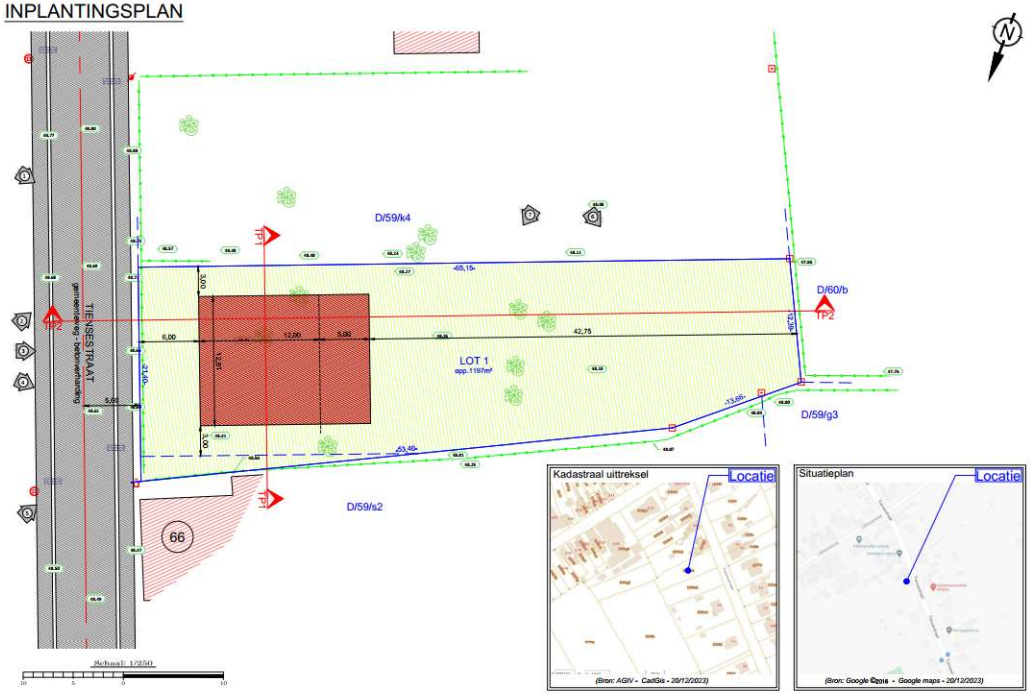

HOSBUR bvba
INGENIEURS ANTWERPEN - ESPERANTIEPLAN
STEDENBOUWKUNDIGEN

Studie & Ontwerp HOSBUR bvba Diestsestraat 175 3270 Scherpenheuvel-Zichem	Aanvrager
Ondergetekende Ingenieur Olivier Buyckx Industrieel ingenieur, Landmeter - Expert, Beëdigd voor de rechtbank van Eerst Aanleg te Leuven, Inschrijvingsnummer: LIN 071107 Scherpenheuvel-Zichem 2023-12-20	Ondergetekende

Provincie	Vlaams-Brabant
Stad	Scherpenheuvel-Zichem
Afdeling 2 Sectie D	Nummer 59/h4

Project

Tiensebaan te Scherpenheuvel-Zichem

Naam plan

Aanvraag stedenbouwkundig attest

Goedgekeurd door stadsbestuur in zitting van:
Door

Revisie

Nr.	Datum						
Datum	2023-12-20	Schaal	1/250	Dossier	23-7824	Plan nummer	