

DC à la carte



Vossekotstraat, 3270 Scherpenheuvel
24098B0001/00L004

Locatie

Omgeving

Kadaster

Gewestplan

Water

Natuur

Recht van voorkoop

Beschermd onroerend erfgoed

Vastgestelde inventarissen

Wetenschappelijke inventarissen

Unesco werelderfgoed

Historische kaarten

Wonen

Dossier: 00029687/001

Locatie



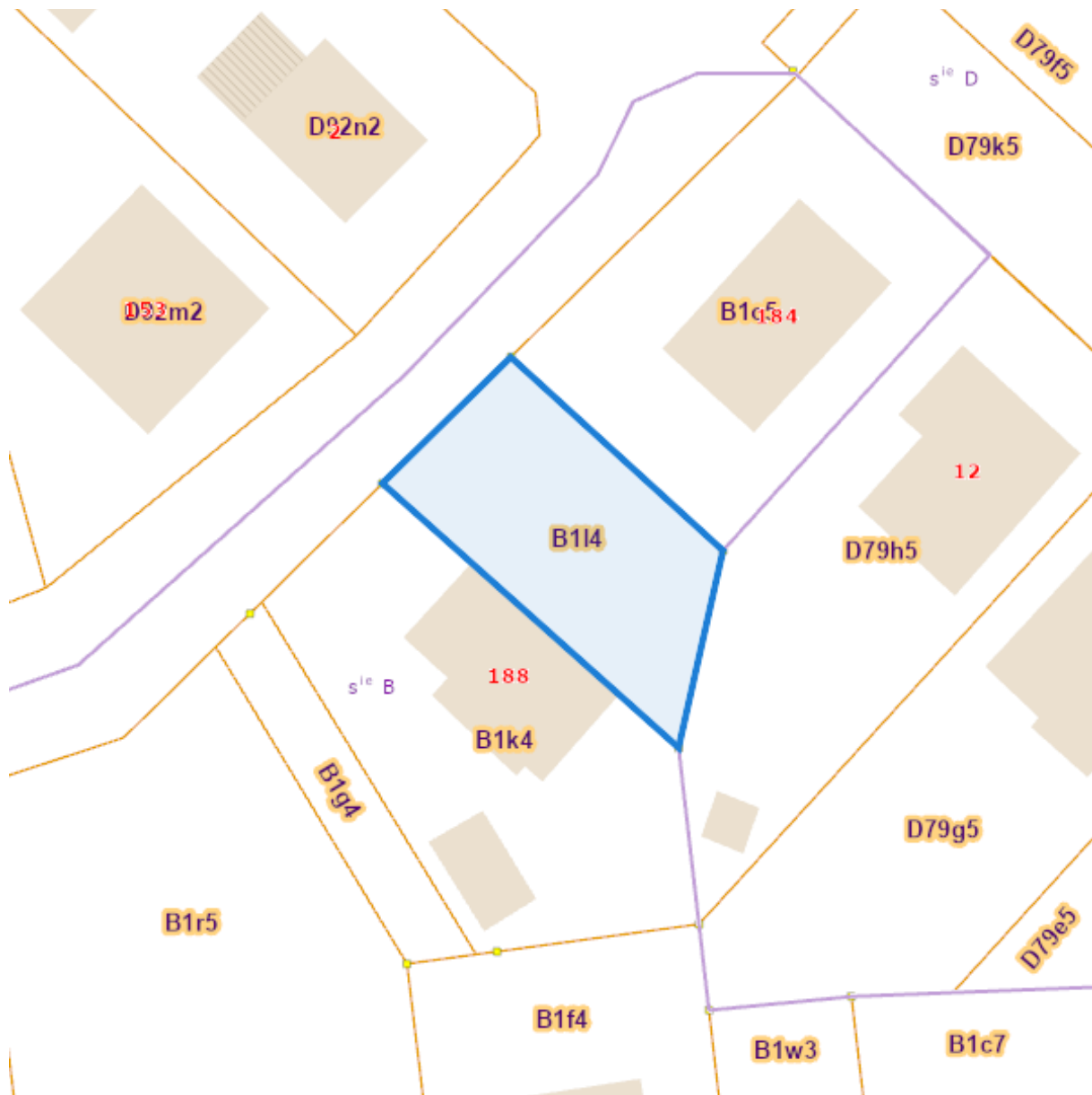
Dossier: 00029687/001

Omgeving



Kadaster

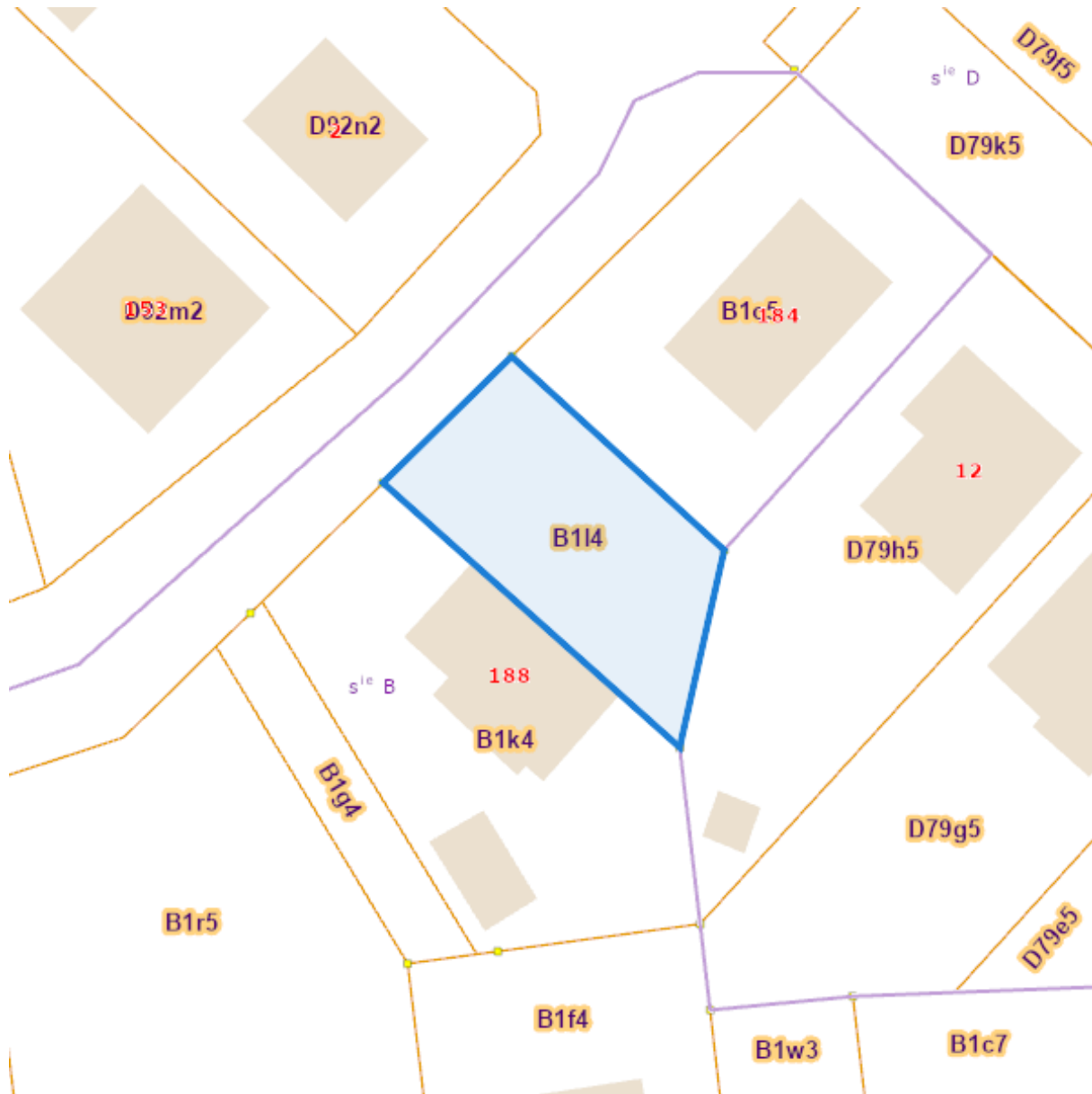
Meest recente toestand



eservices.minfin.fgov.be

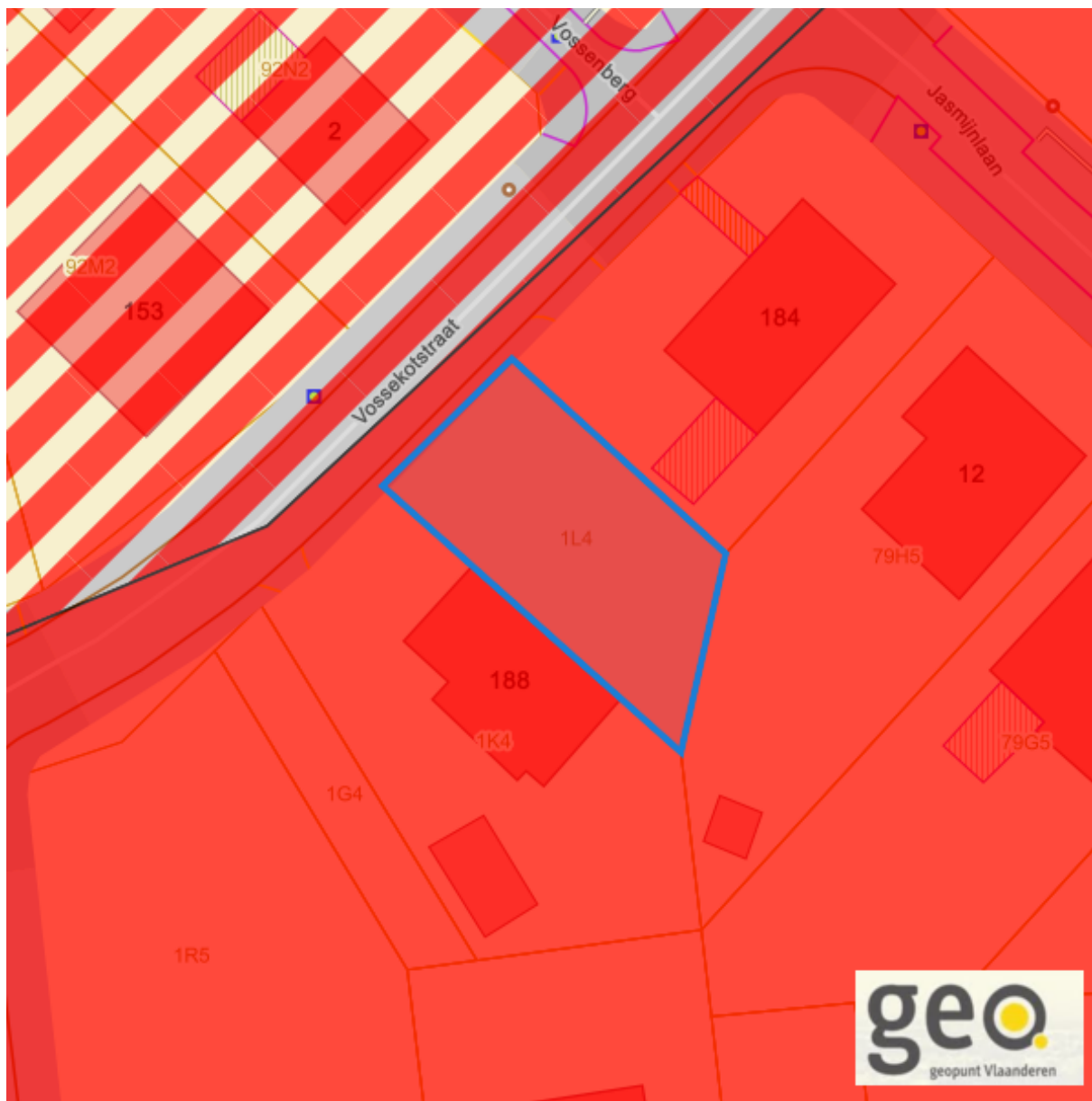
Dossier: 00029687/001

Fiscale toestand



eservices.minfin.fgov.be

Gewestplan

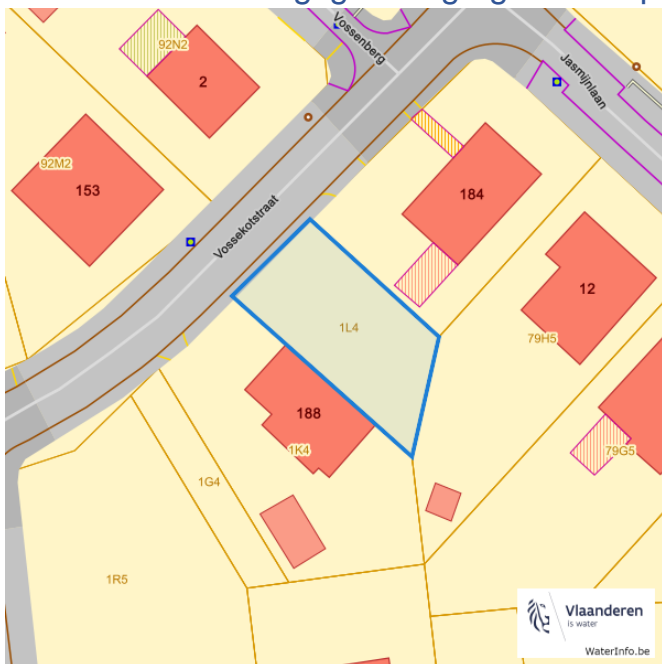


www.geopunt.be
[Gewestplan legende](#)

Dossier: 00029687/001

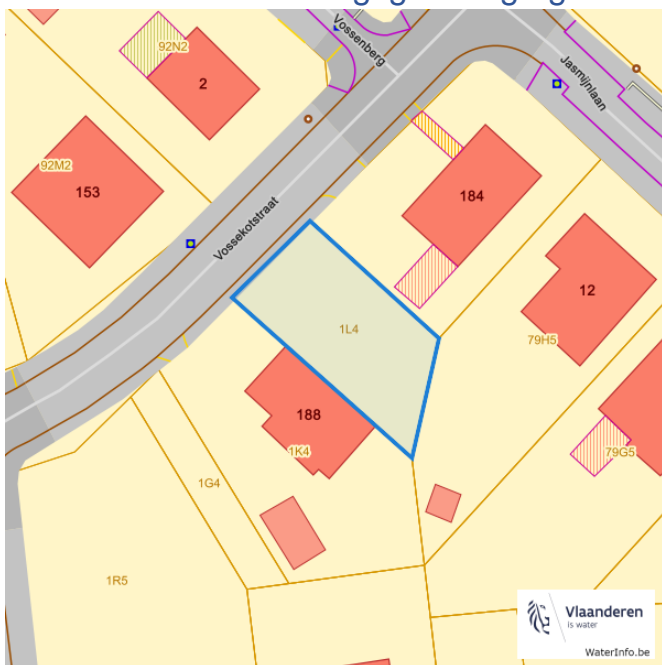
Water

Overstromingsgevoelige gebieden pluviaal (door hevige neerslag)



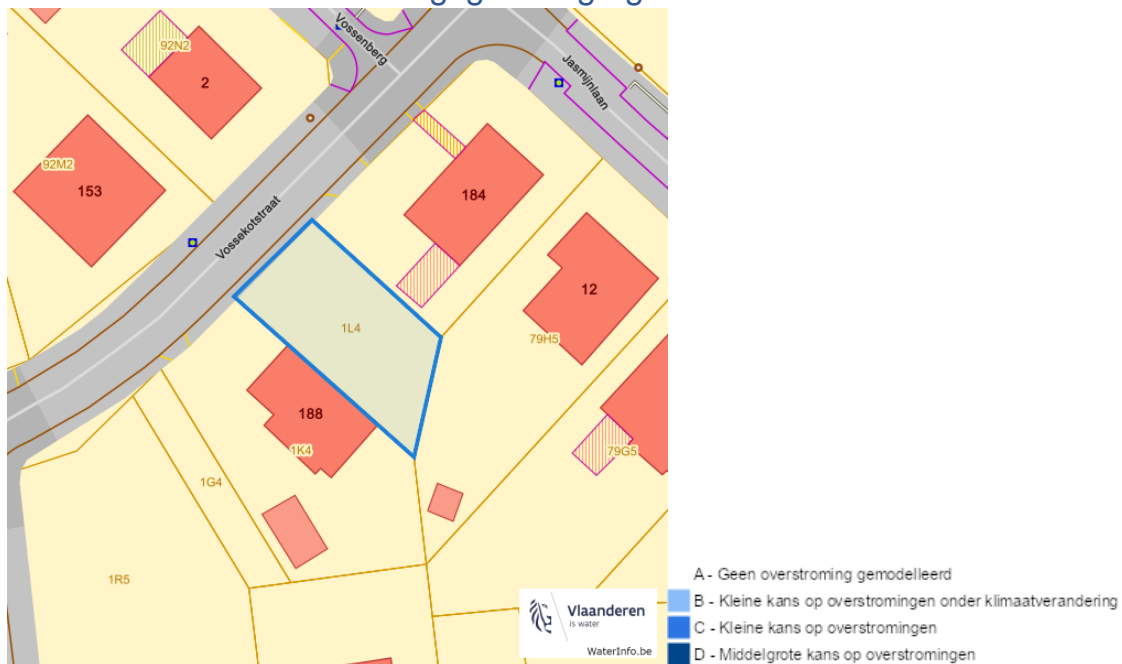
- A - Geen overstroming gemodelleerd
- B - Kleine kans op overstromingen onder klimaatverandering
- C - Kleine kans op overstromingen
- D - Middelgrote kans op overstromingen

Overstromingsgevoelige gebieden fluviaal (uit waterlopen)

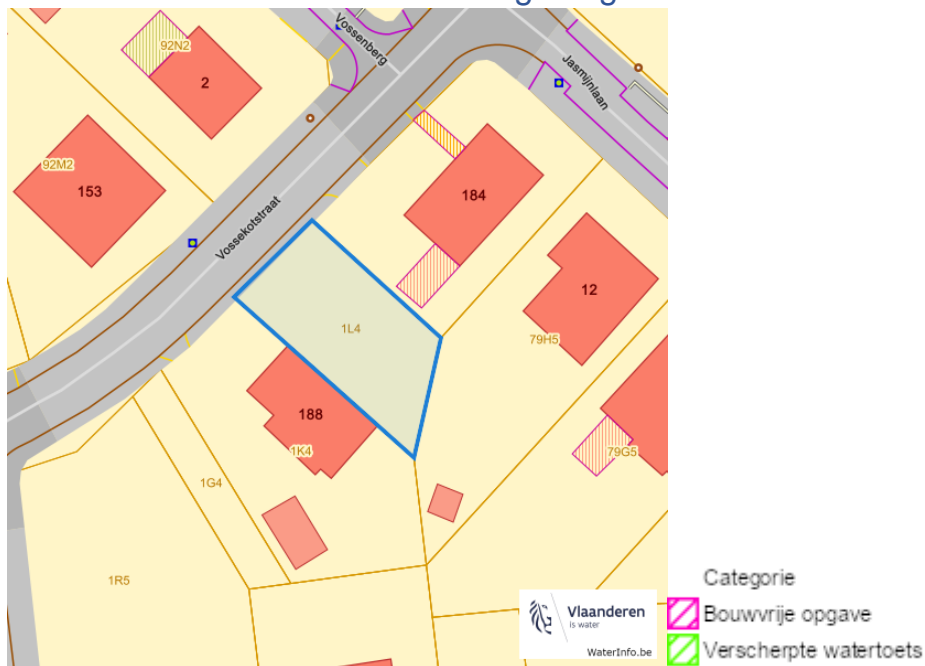


- A - Geen overstroming gemodelleerd
- B - Kleine kans op overstromingen onder klimaatverandering
- C - Kleine kans op overstromingen
- D - Middelgrote kans op overstromingen

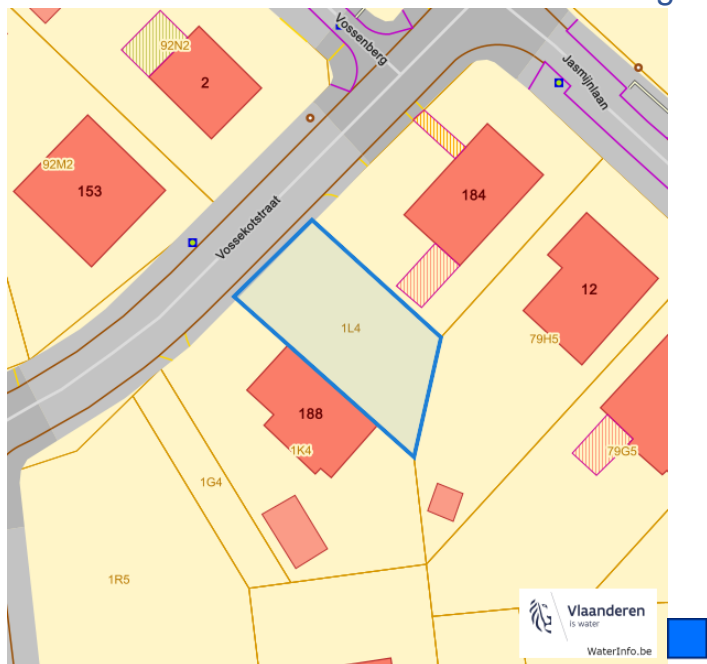
Overstromingsgevoelige gebieden vanuit de zee



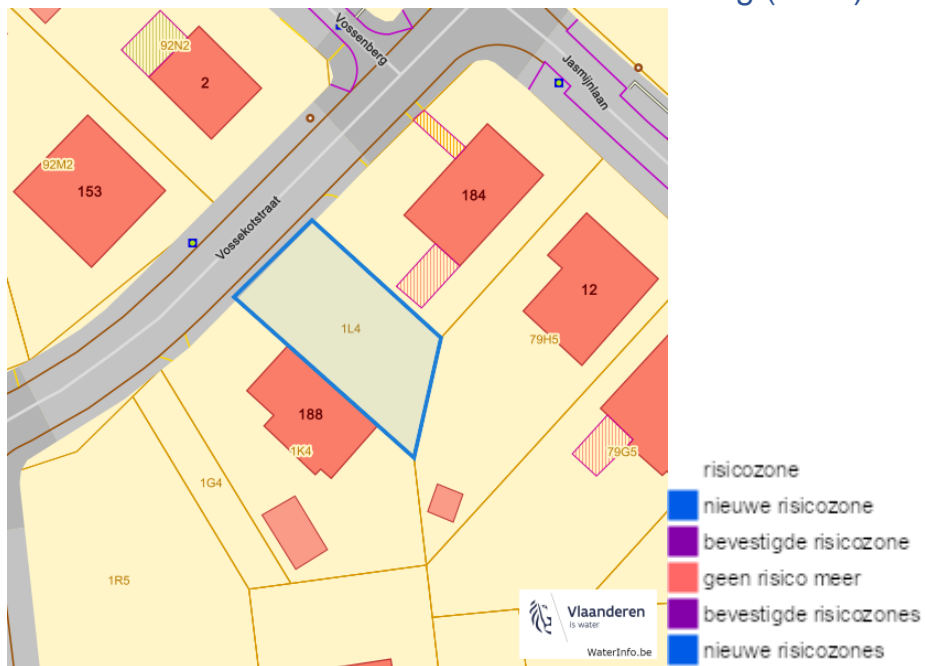
Signaalgebieden



Recent overstromde gebieden (2017)

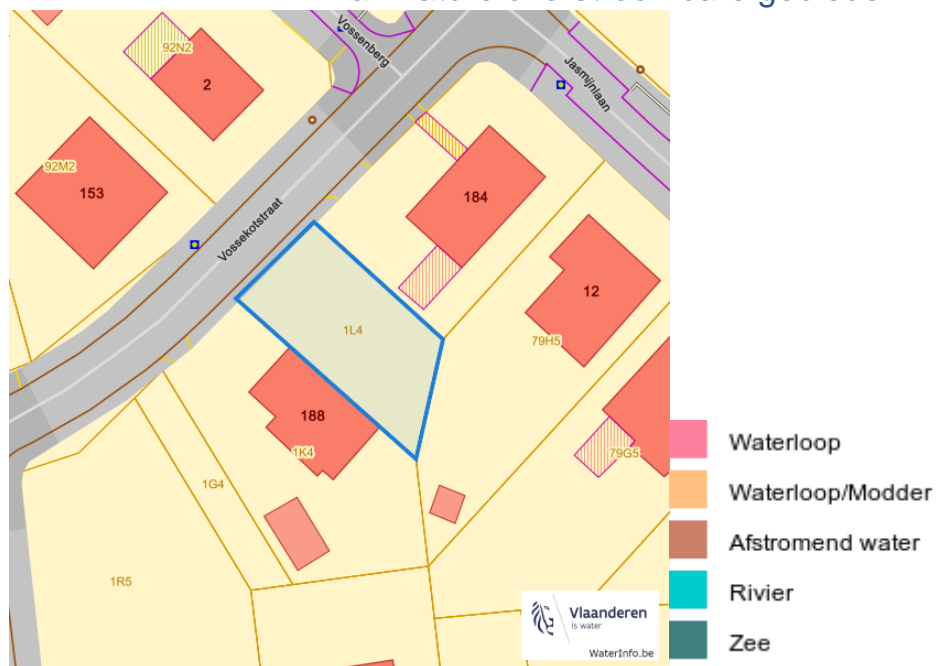


Risicozones overstrooming (2017)



Vossekotstraat, 3270 Scherpenheuvel

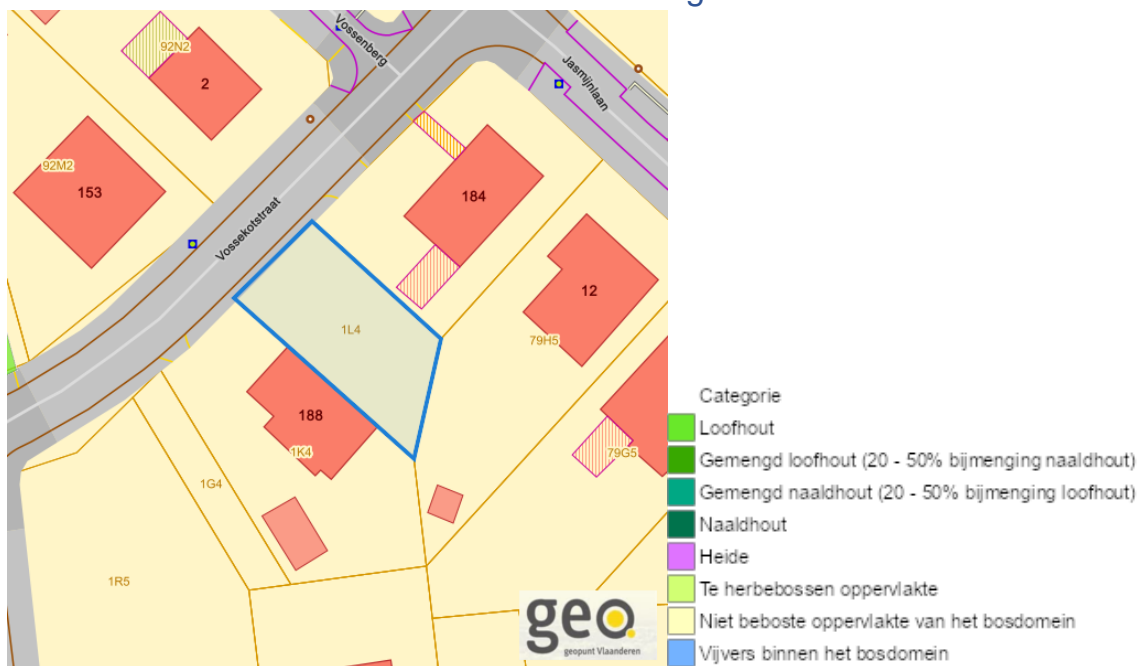
Van nature overstroombare gebieden



Dossier: 00029687/001

Natuur

Bosreferentielaag 2000



www.geopunt.be

Groenkaart Vlaanderen (2021)

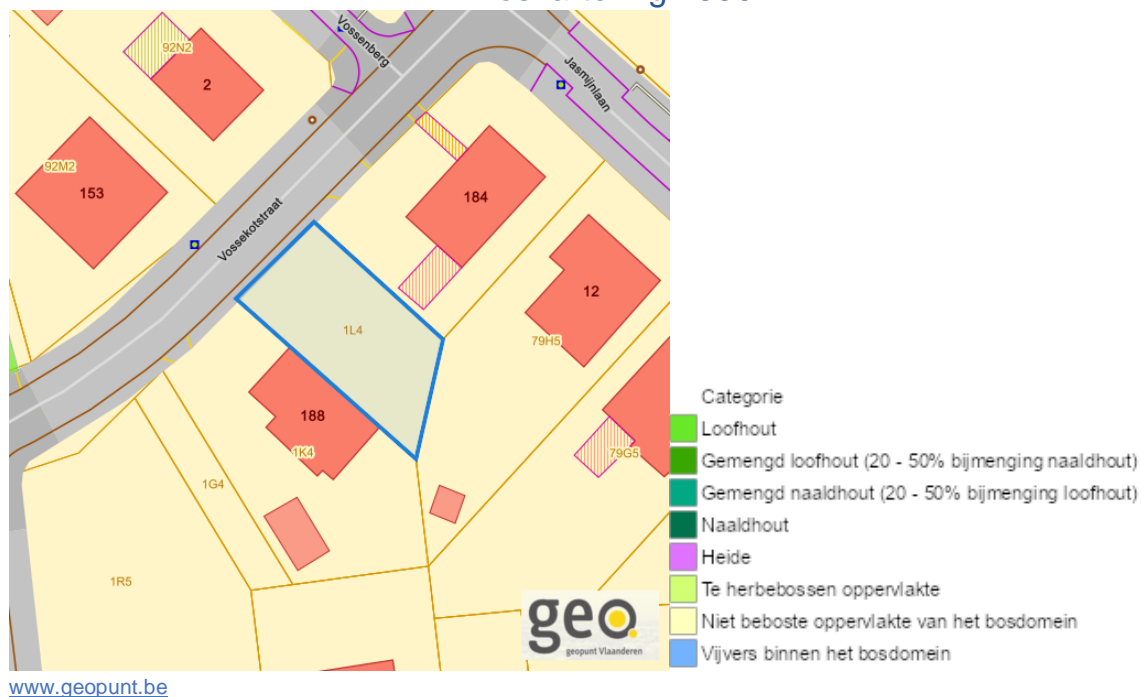


www.geopunt.be

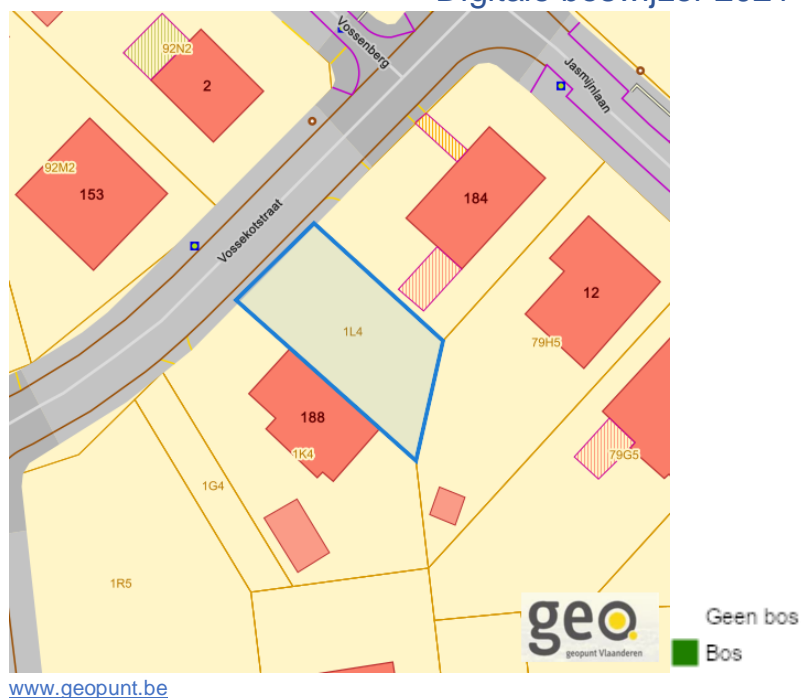
Dossier: 00029687/001

Vossekotstraat, 3270 Scherpenheuvel

Boskartering 1990



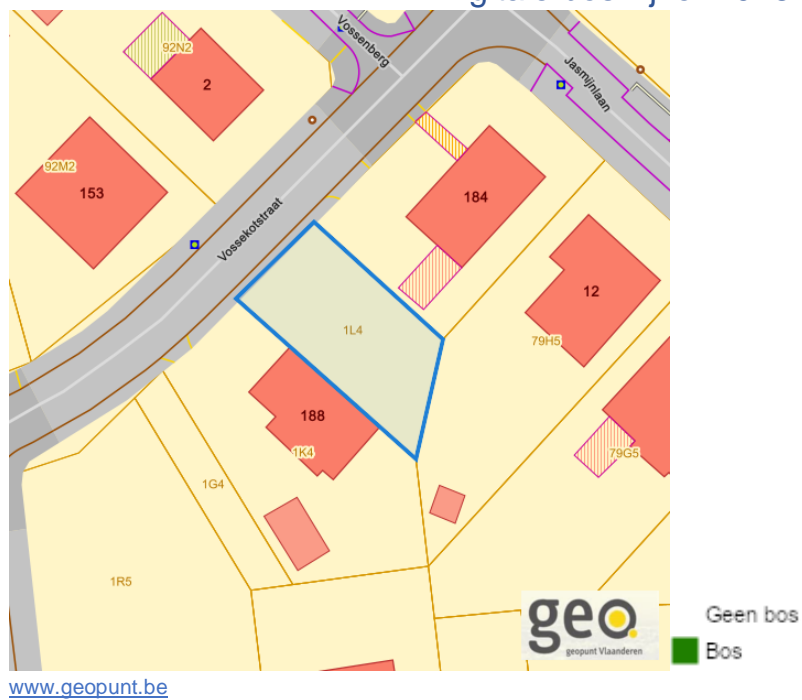
Digitale boswijzer 2021



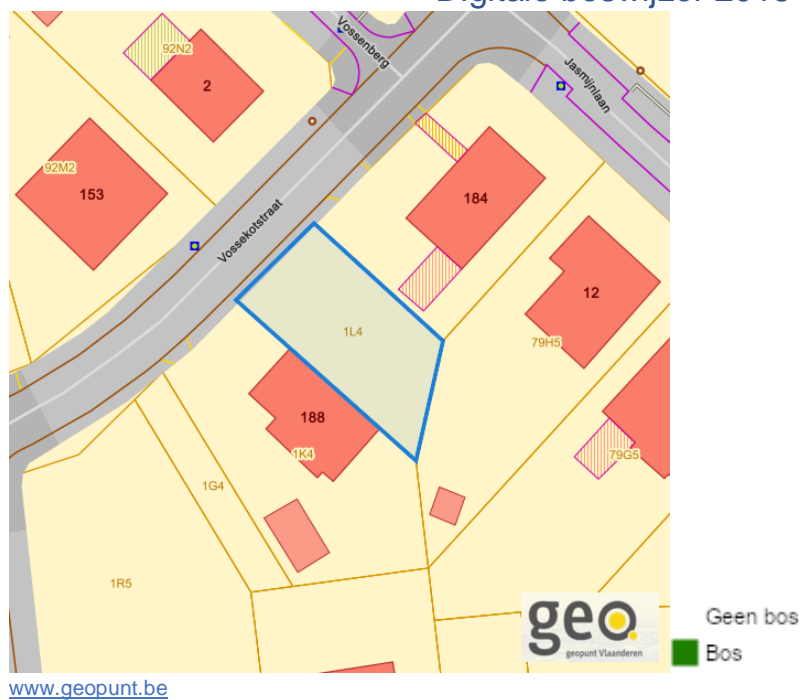
Dossier: 00029687/001

Vossekotstraat, 3270 Scherpenheuvel

Digitale boswijzer 2018



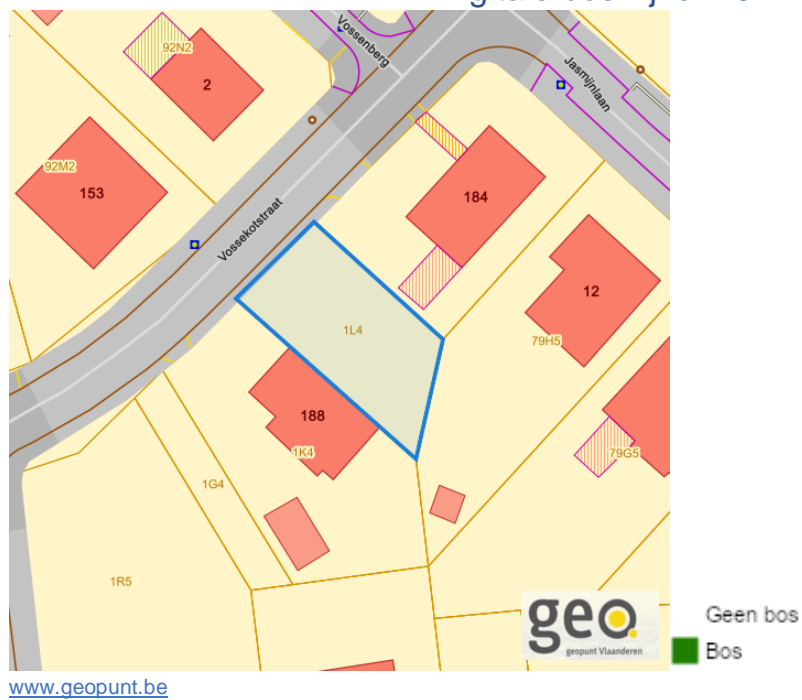
Digitale boswijzer 2015



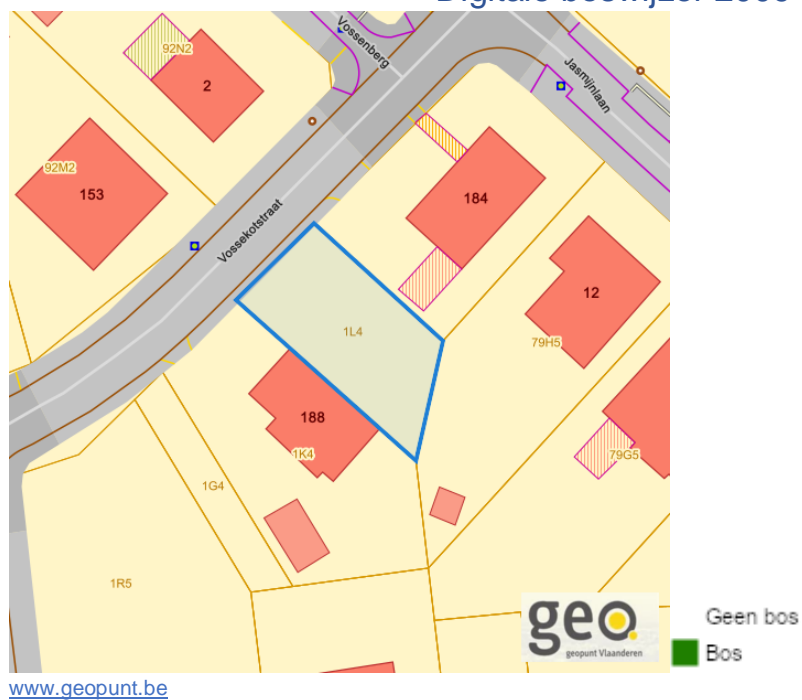
Dossier: 00029687/001

Vossekotstraat, 3270 Scherpenheuvel

Digitale boswijzer 2012



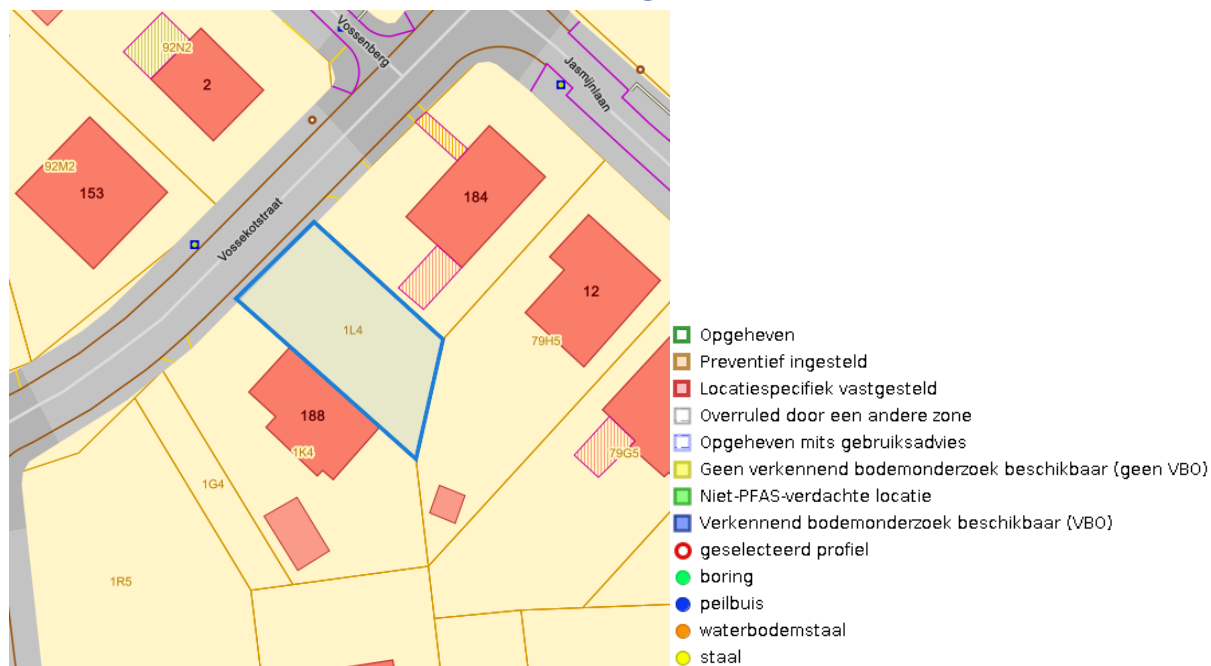
Digitale boswijzer 2009



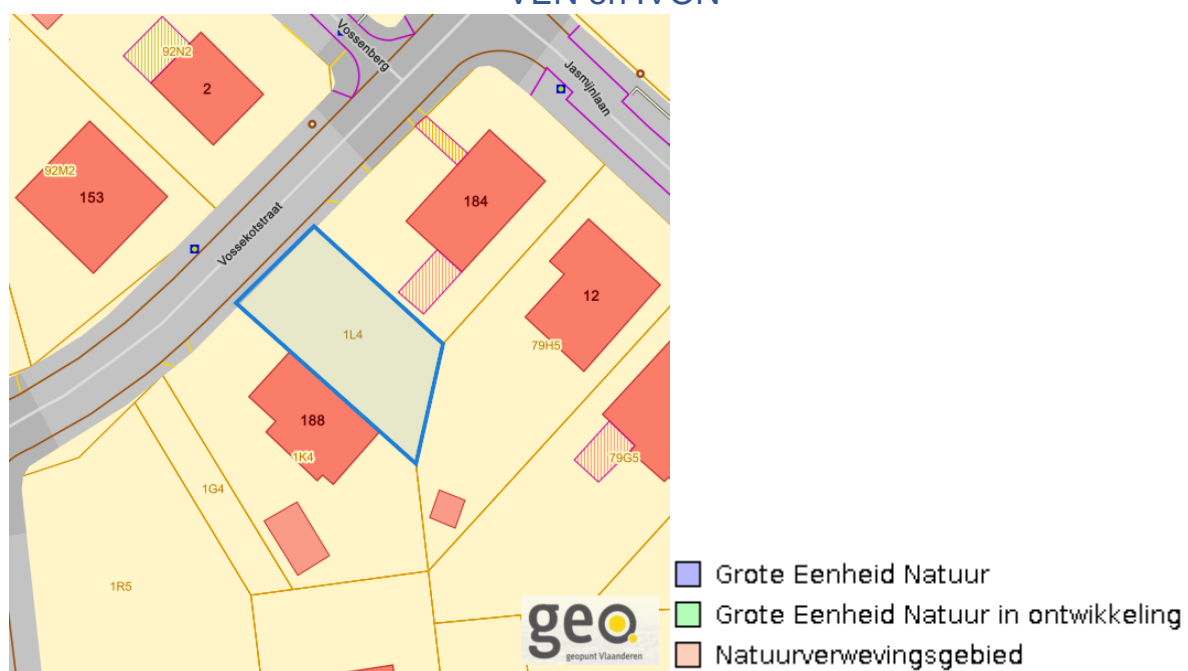
Dossier: 00029687/001

Vossekotstraat, 3270 Scherpenheuvel

PFAS



VEN en IVON



www.geopunt.be

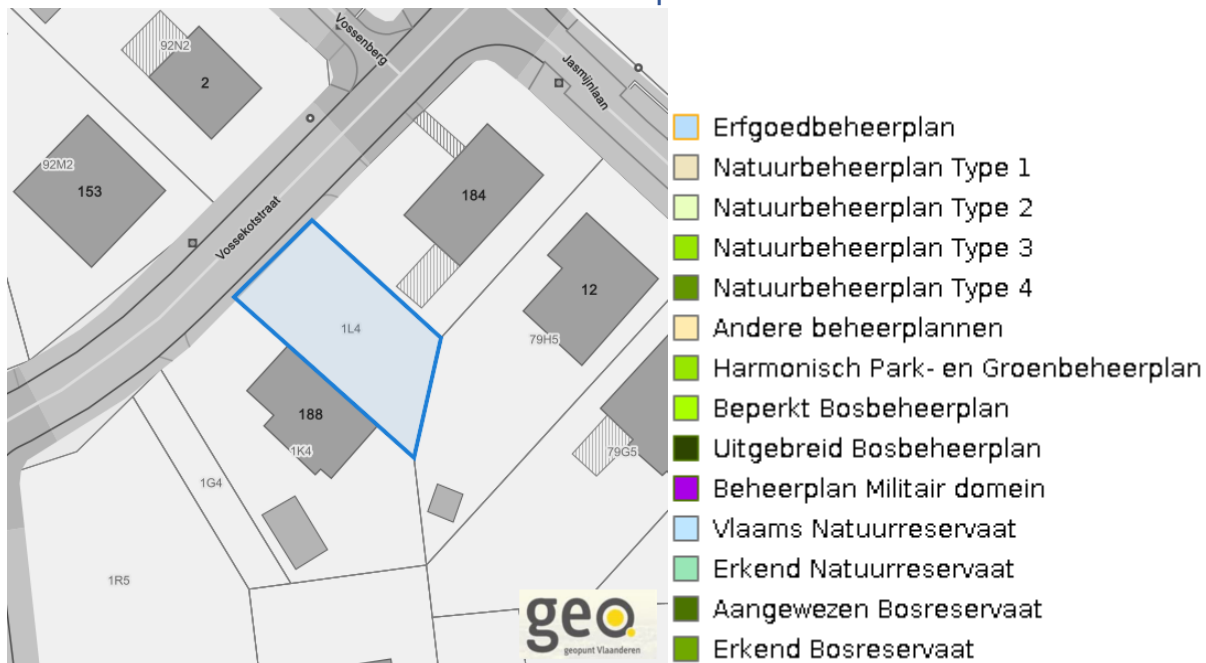
Dossier: 00029687/001

Jachtterreinen



www.geopunt.be

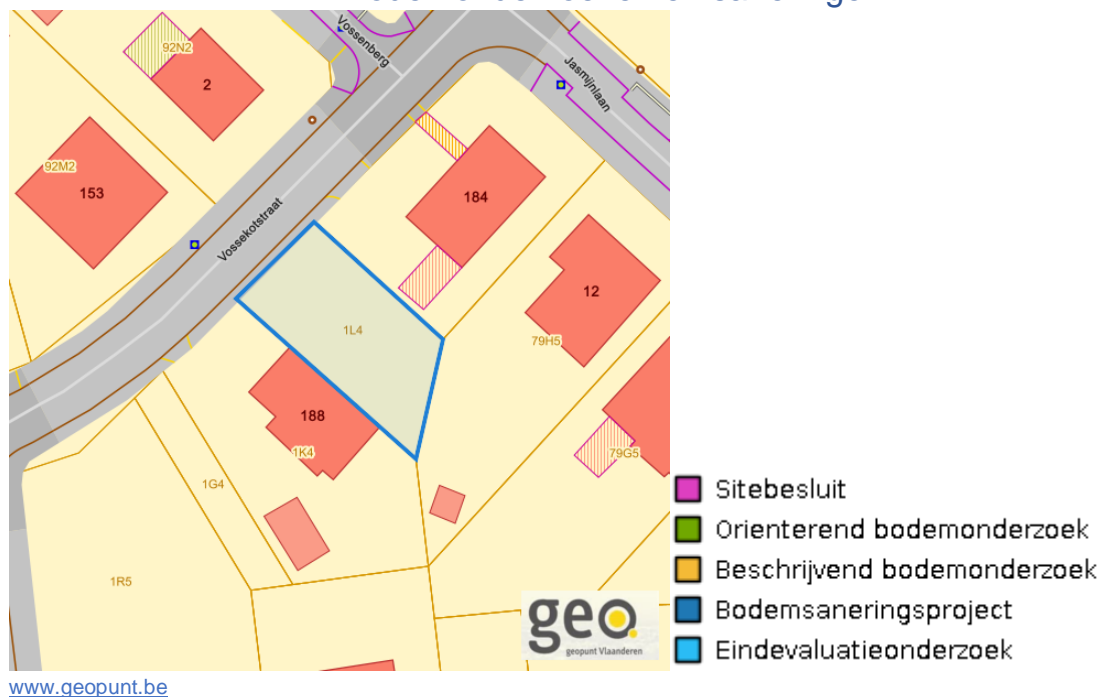
Natuurbeheerplannen



www.geopunt.be

Vossekotstraat, 3270 Scherpenheuvel

Bodemonderzoeken en saneringen



Dossier: 00029687/001

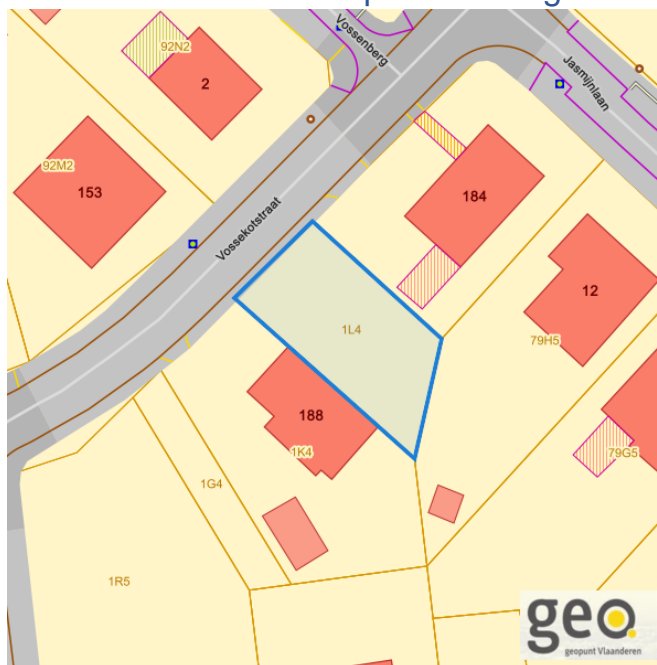
Recht van voorkoop

Vlaams voorkooprecht



www.geopunt.be

Recht van voorkoop afbakening



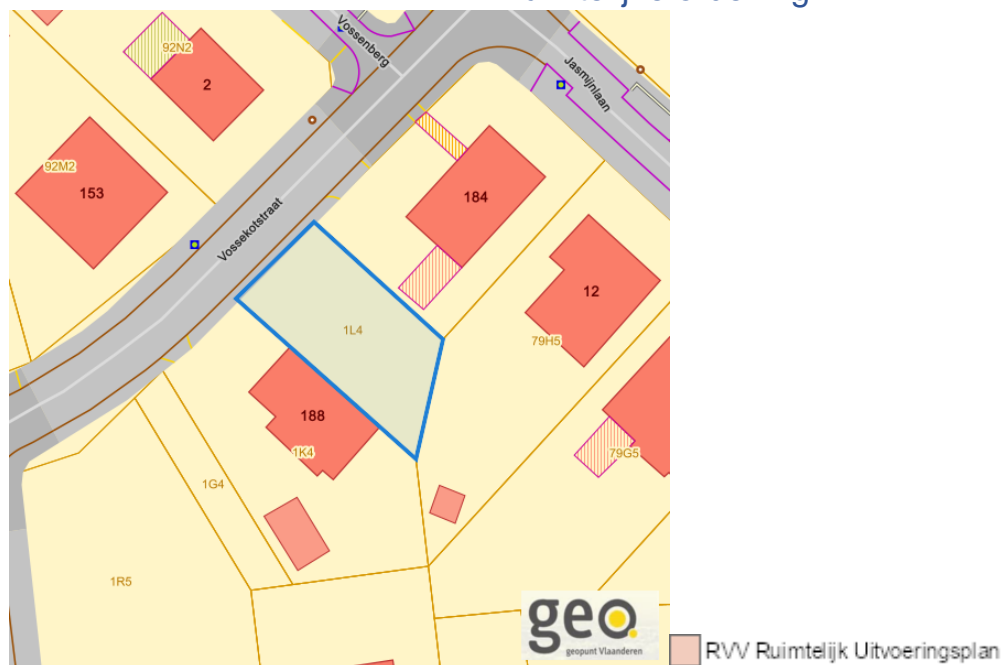
www.geopunt.be

Dossier: 00029687/001

Detailkaarten recht van voorkoop

Detailkaarten recht van voorkoop pagina 1

Rvv: Ruimtelijke ordening

www.geopunt.be

Rvv: Vlaamse wooncode

www.geopunt.be

Dossier: 00029687/001

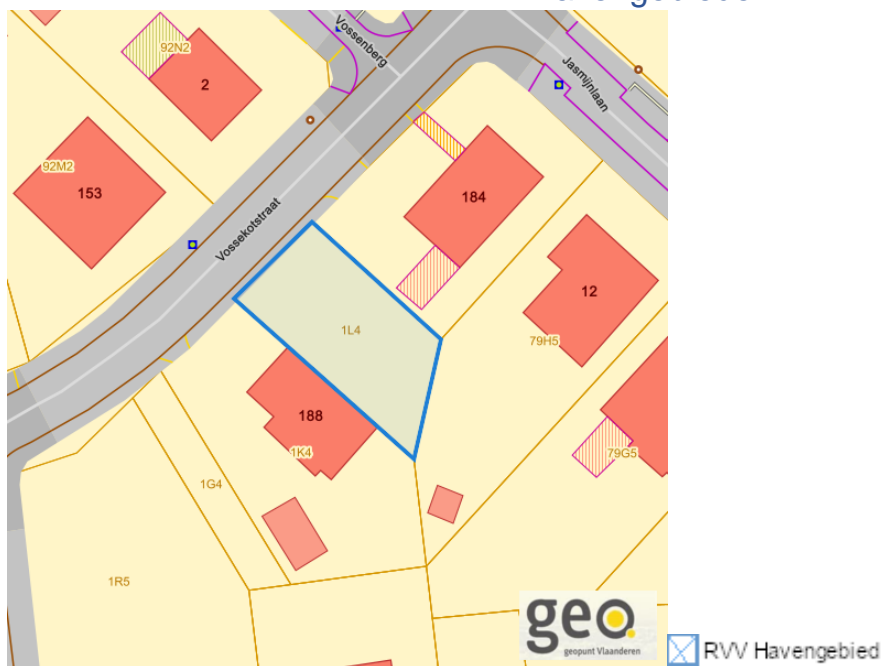
Vossekotstraat, 3270 Scherpenheuvel

Detailkaarten recht van voorkoop pagina 2

Rvv: Ruilverkaveling



Rvv: Havengebieden

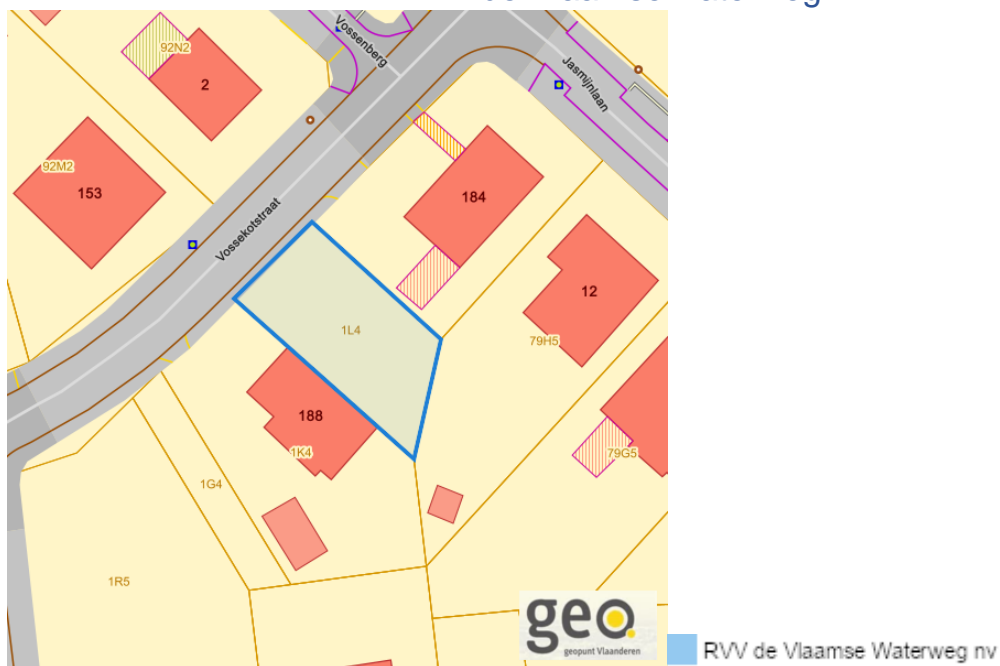


Dossier: 00029687/001

Vossekotstraat, 3270 Scherpenheuvel

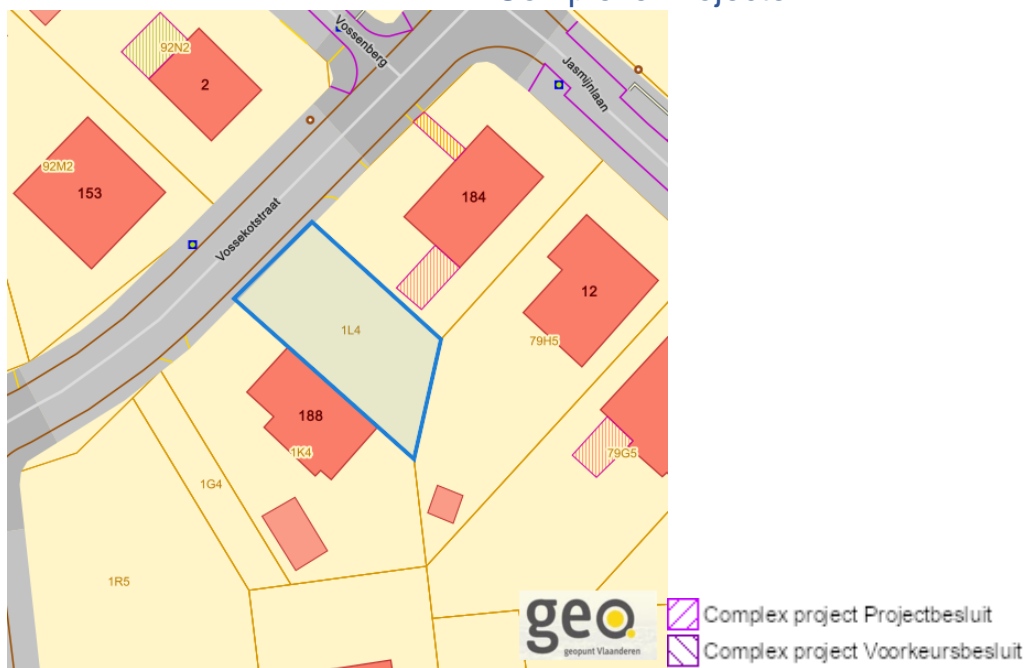
Detailkaarten recht van voorkoop pagina 3

Rvv: de Vlaamse waterweg



www.geopunt.be

Rvv: Complexe Projecten



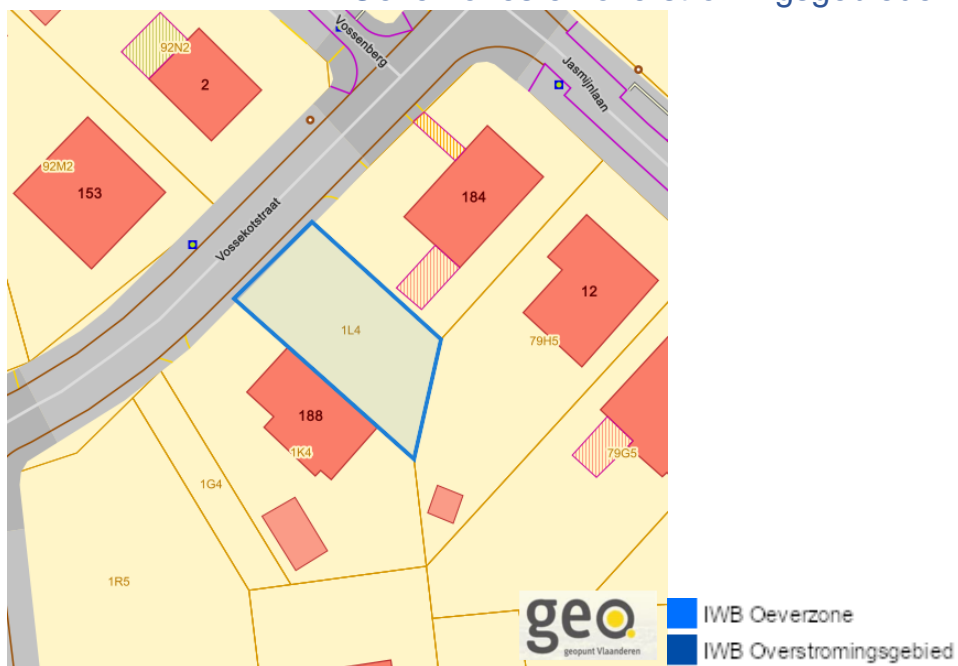
www.geopunt.be

Dossier: 00029687/001

Vossekotstraat, 3270 Scherpenheuvel

Detailkaarten recht van voorkoop pagina 4

Rvv: Oeverzones en overstromingsgebieden



www.geopunt.be

Rvv: Natuureservaten



www.geopunt.be

Dossier: 00029687/001

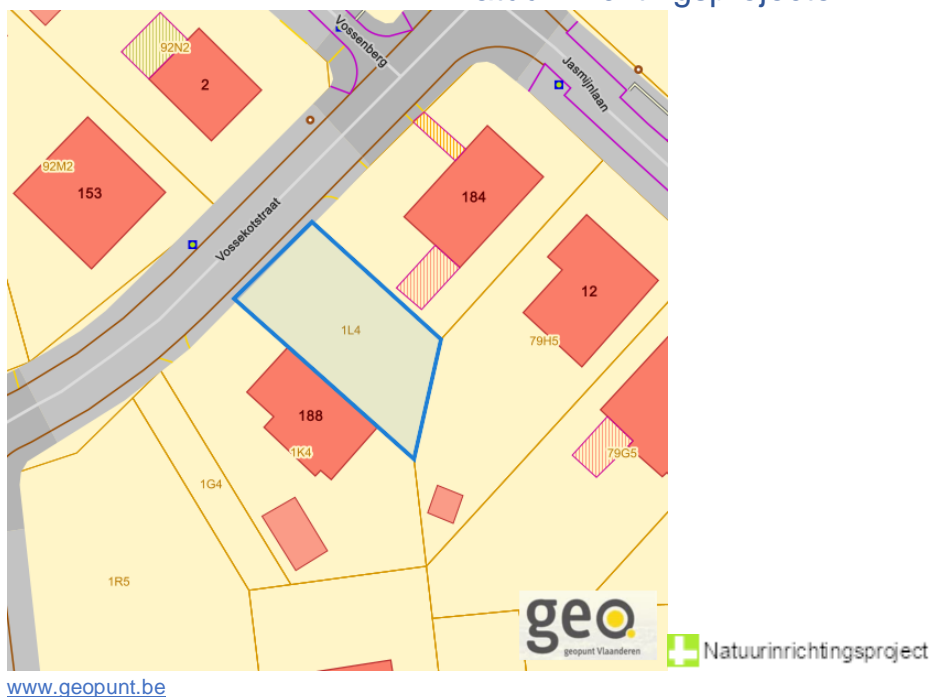
Vossekotstraat, 3270 Scherpenheuvel

Detailkaarten recht van voorkoop pagina 5

Rvv: Landinrichtingsplan en inrichtingsnota



Rvv: Natuurinrichtingsprojecten



Dossier: 00029687/001

Vossekotstraat, 3270 Scherpenheuvel

Detailkaarten recht van voorkoop pagina 6

Rvv: Vlaams Ecologisch Netwerk



www.geopunt.be

Rvv: Speciale beschermingszones natuur



www.geopunt.be

Dossier: 00029687/001

Beschermd onroerend erfgoed

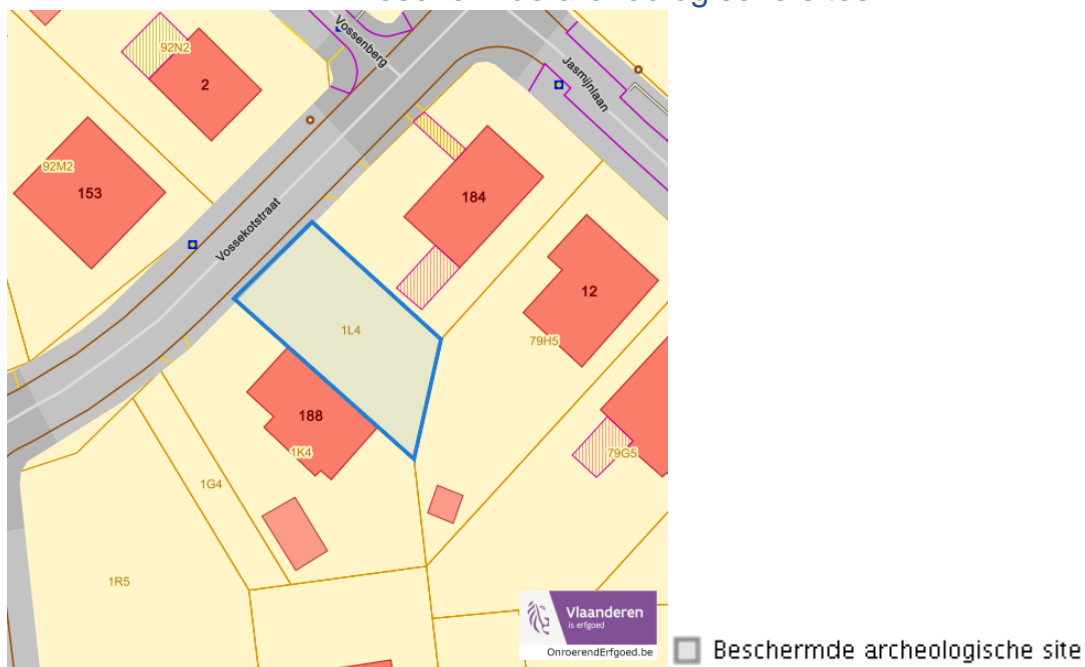


Dossier: 00029687/001

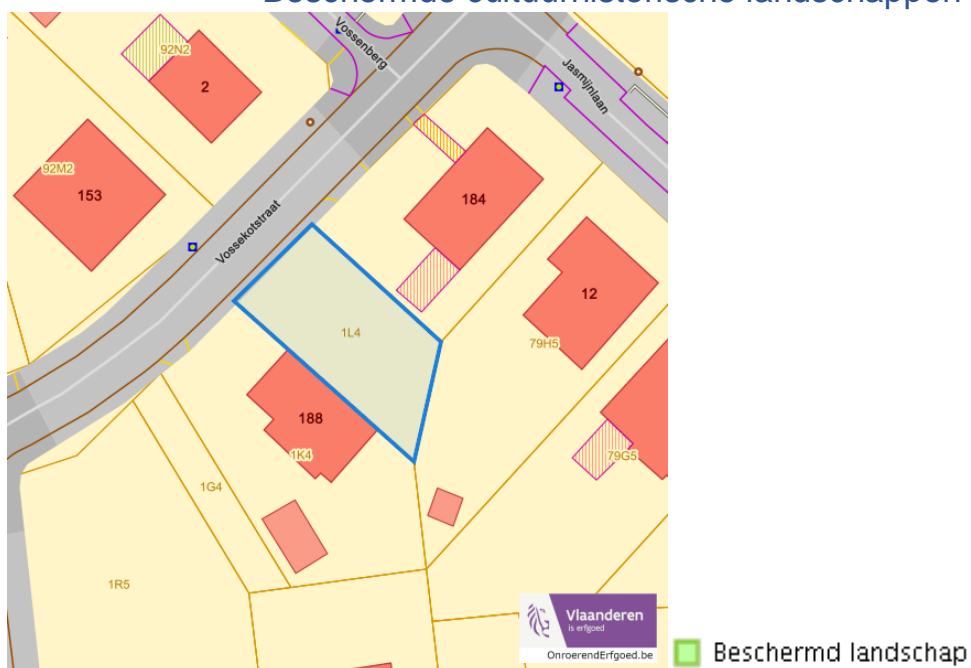
Detailkaarten beschermd onroerend erfgoed

Detailkaarten beschermd onroerend erfgoed pagina 1

Beschermde archeologische sites



Beschermde cultuurhistorische landschappen



Dossier: 00029687/001

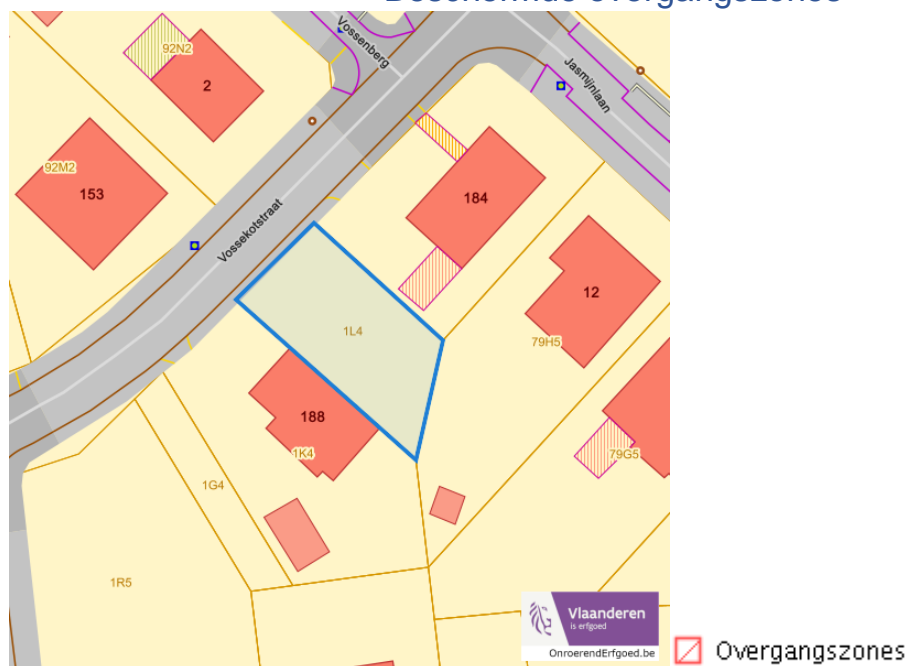
Vossekotstraat, 3270 Scherpenheuvel

Detailkaarten beschermd onroerend erfgoed pagina 2

Beschermd monumenten



Beschermd overgangszones

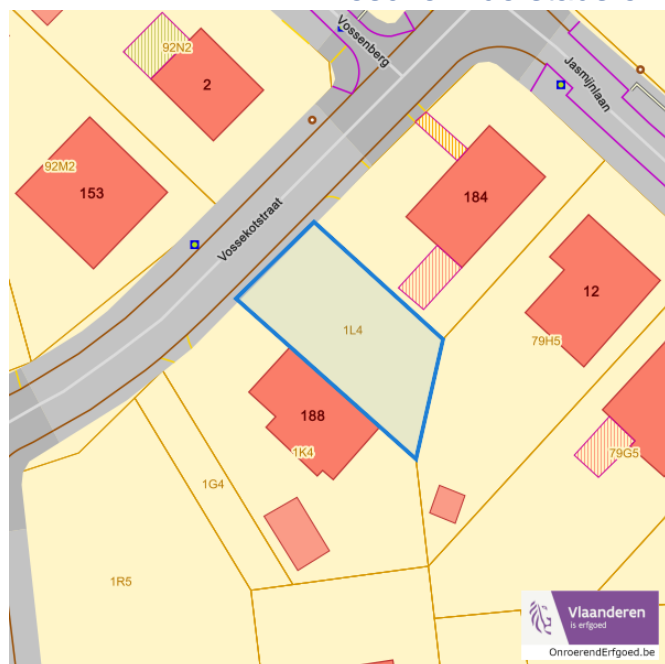


Dossier: 00029687/001

Vossekotstraat, 3270 Scherpenheuvel

Detailkaarten beschermd onroerend erfgoed pagina 3

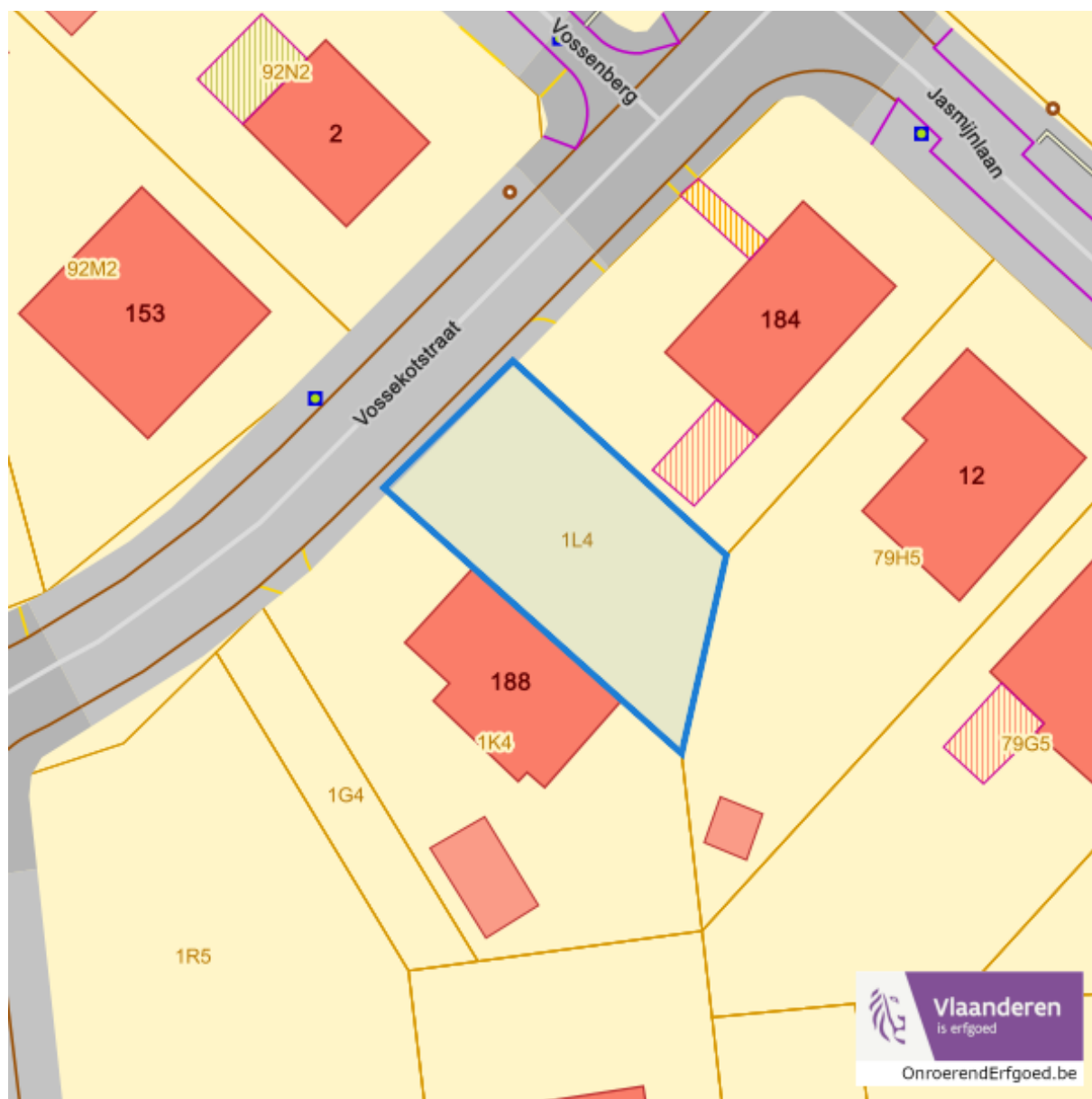
Beschermd stads en dorpsgezichten



■ Beschermd stads- en dorpsgezicht

Dossier: 00029687/001

Vastgestelde inventarissen

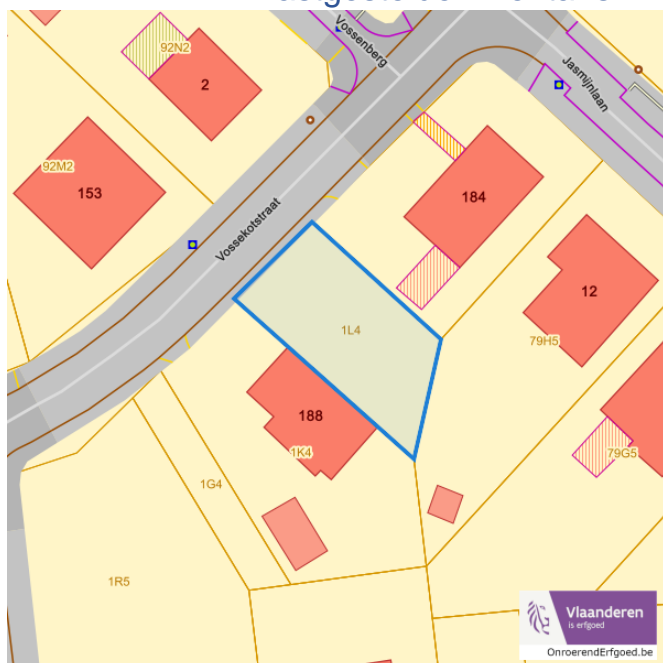


Dossier: 00029687/001

Detailkaarten vastgestelde inventarissen

Detailkaarten vastgestelde inventaris pagina 1

Vastgestelde inventaris: Archeologische zones


 Vastgestelde afgebakende archeologische zone

Vastgestelde inventaris: Bouwkundig erfgoed

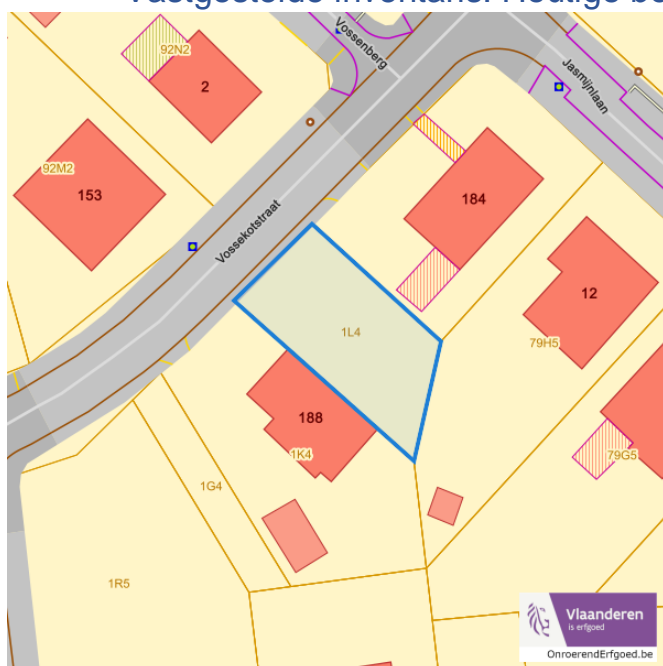

 Item uit de vastgestelde inventaris bouwkundig erfgoed

Dossier: 00029687/001

Vossekotstraat, 3270 Scherpenheuvel

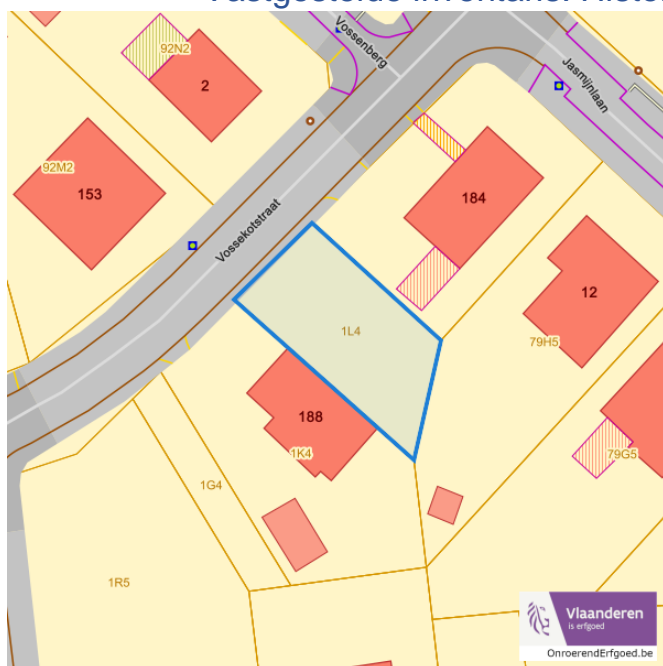
Detailkaarten vastgestelde inventaris pagina 2

Vastgestelde inventaris: Houtige beplanting met erfgoedwaarde



■ Vastgestelde inventaris houtig erfgoed

Vastgestelde inventaris: Historische tuinen en parken



■ Vastgestelde inventaris park en tuin

Dossier: 00029687/001

Vossekotstraat, 3270 Scherpenheuvel

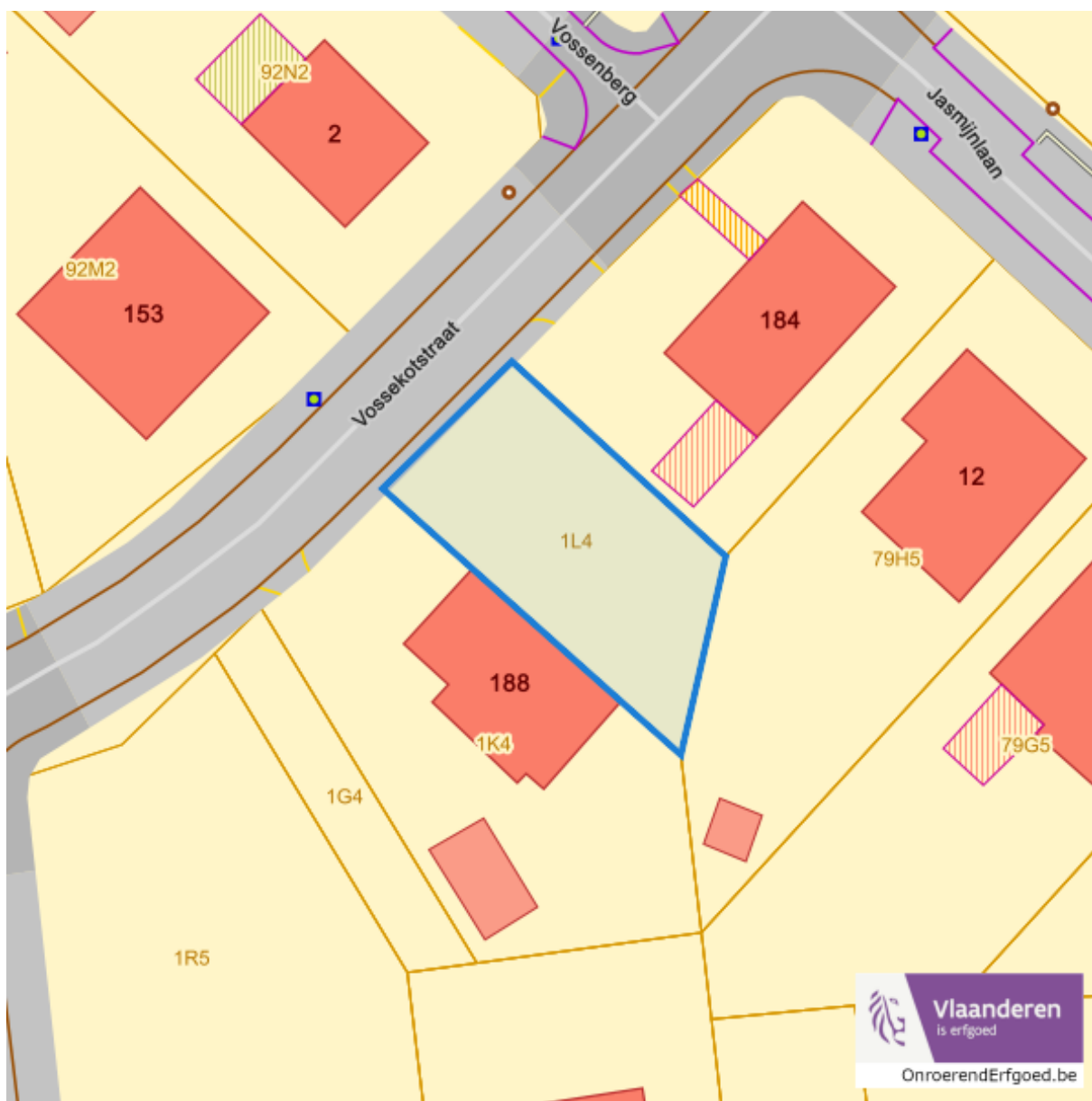
Detailkaarten vastgestelde inventaris pagina 3

Vastgestelde inventaris: Relicten landschapsatlas



Dossier: 00029687/001

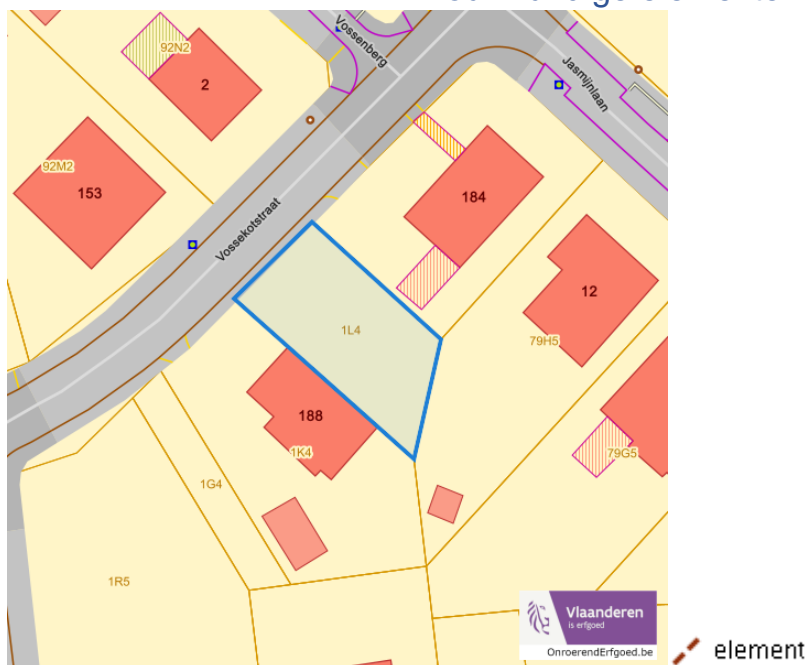
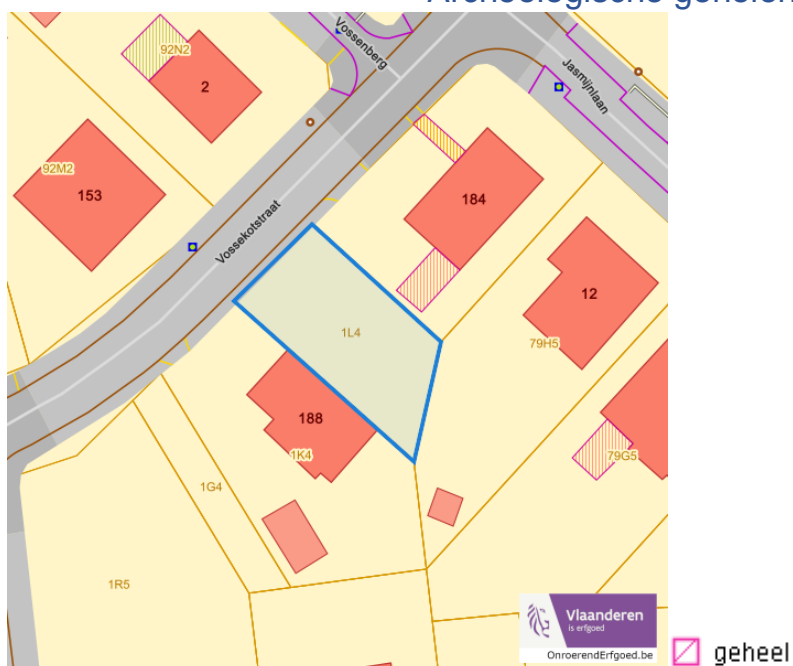
Wetenschappelijke inventarissen



Dossier: 00029687/001

Detailkaarten wetenschappelijke inventarissen

Detailkaarten wetenschappelijke inventarissen pagina 1

Bouwkundige elementen**Archeologische gehelen**

Dossier: 00029687/001

Vossekotstraat, 3270 Scherpenheuvel

Detailkaarten wetenschappelijke inventarissen pagina 2

Landschappelijke elementen

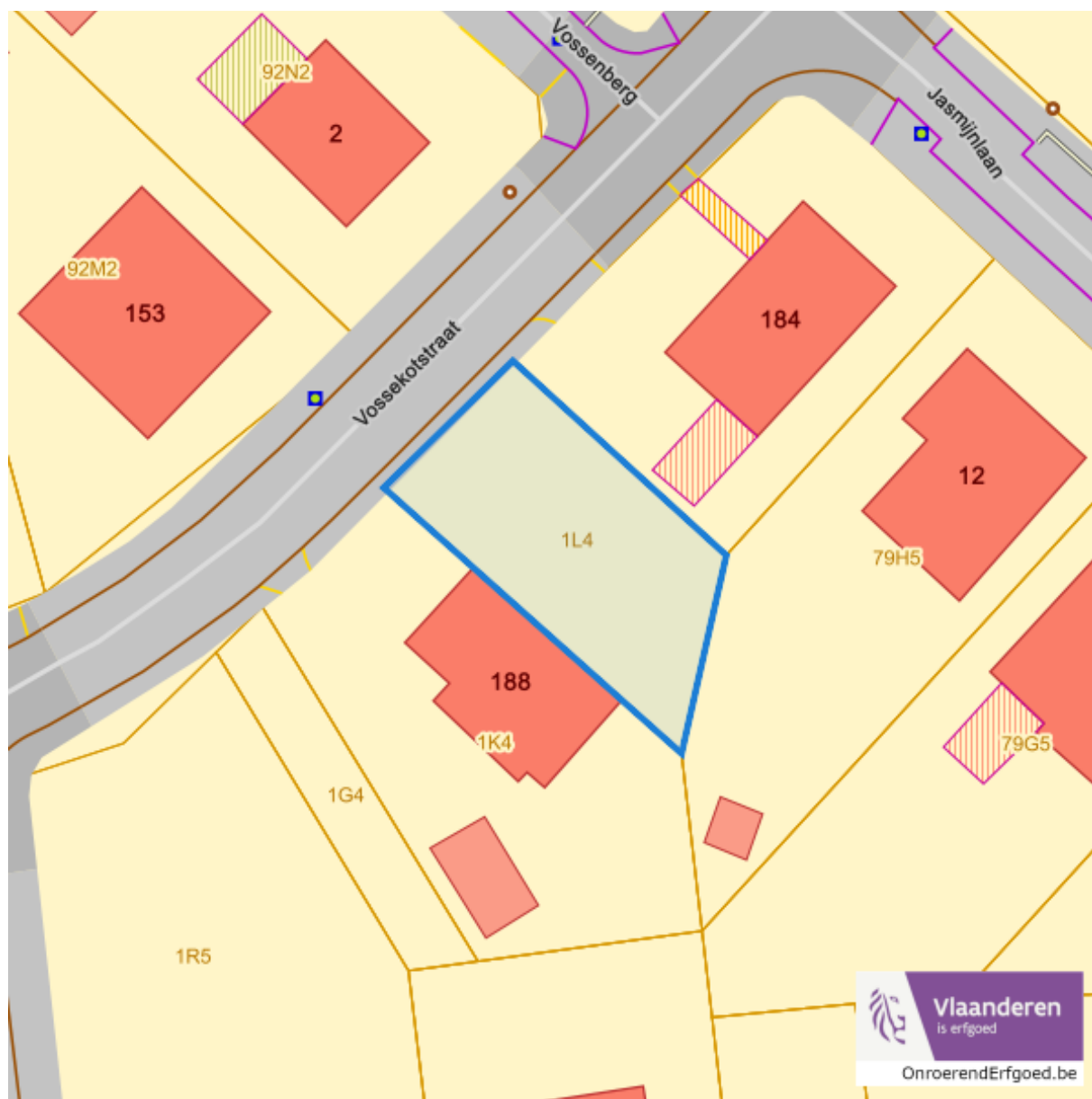


Landschappelijke geheelen



Dossier: 00029687/001

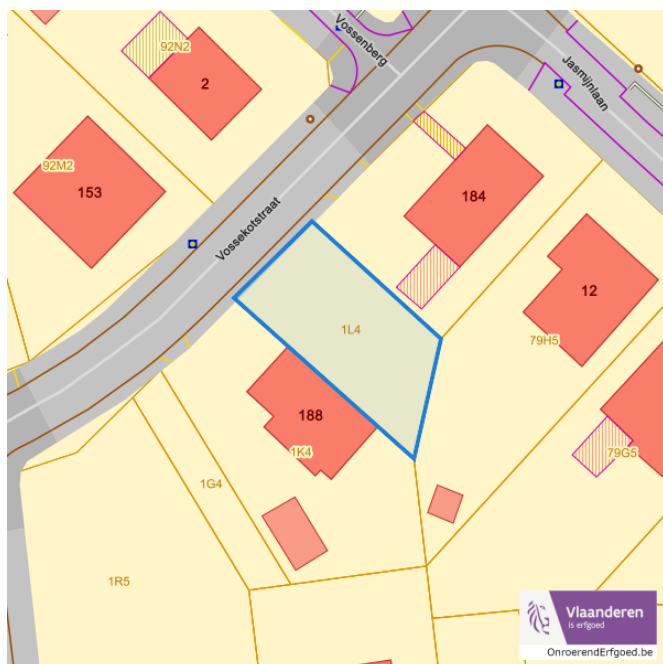
Unesco werelderfgoed



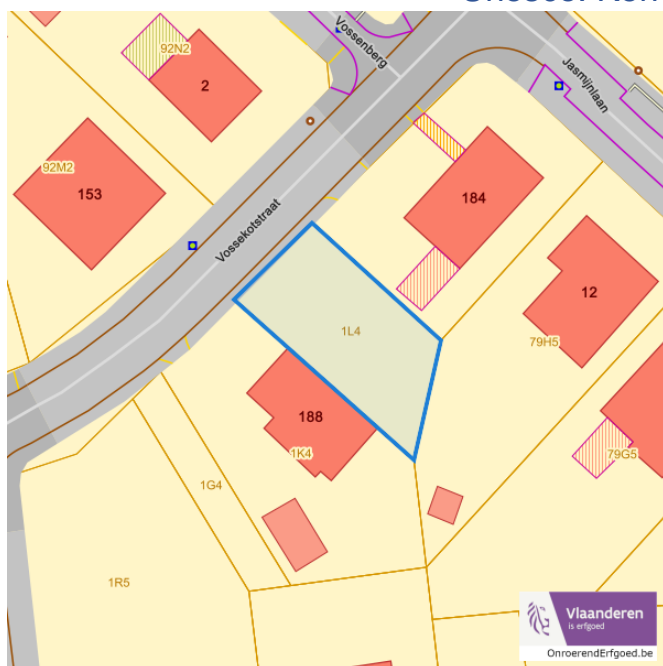
Dossier: 00029687/001

Detailkaarten Unesco werelderfgoed

Unesco: Bufferzones

 UNESCO Werelderfgoed

Unesco: Kernzones

 UNESCO Werelderfgoed

Dossier: 00029687/001

Historische kaarten

Atlas der Buurtwegen (ca 1840)

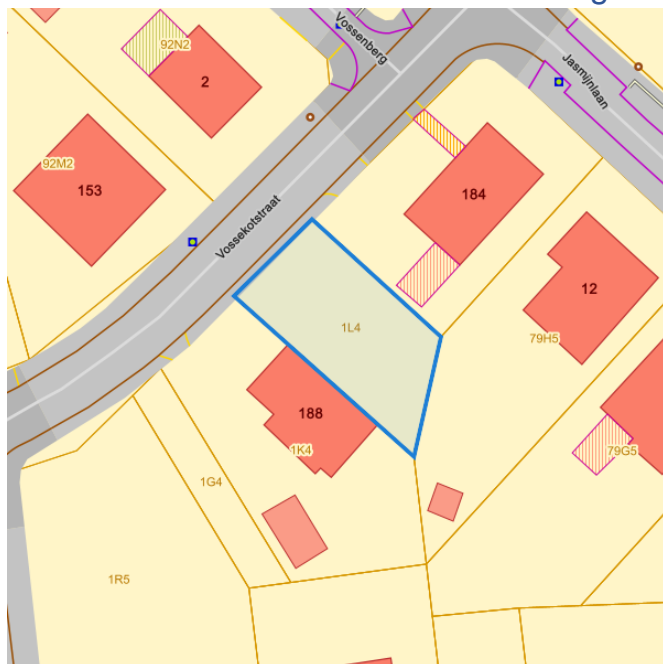


www.geopunt.be

Dossier: 00029687/001

Wonen

Woningkwaliteit



- Woningen met een conformiteitsattest
- Panden met een herstellvordering
- Vlaamse inventaris van ongeschikte en onbewoonbare woningen

www.geopunt.be

Conformiteitsattest gemeente beperkte duurtijd



Conformiteitsattest beperkte duurtijd

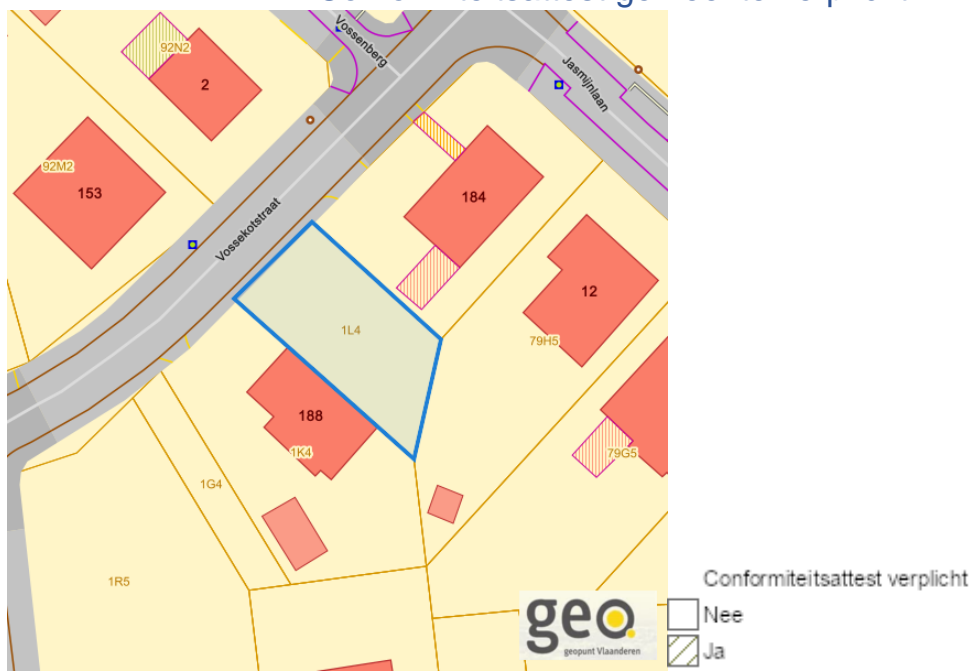
- Nee
- Ja

www.geopunt.be

Dossier: 00029687/001

Vossekotstraat, 3270 Scherpenheuvel

Conformiteitsattest gemeente verplicht



www.geopunt.be

Dossier: 00029687/001