

Inhoudstafel

Kaarten

Register van Herstelvorderingen.....	3
Boskartering 1990	3
Bosreferentielaag 2000	4
Digitale boswijzer Vlaanderen 2012.....	5
Digitale boswijzer Vlaanderen 2018.....	6
Luchtfoto Vlaanderen winter 2016 - kleur	7
Luchtfoto Vlaanderen winter 2019 - kleur	8
Gebieden van het VEN en het IVON.....	9
Habitatrichtlijngebieden.....	10
Overstromingsgebieden en oeverzones Integraal Waterbeleid	11
Recent overstroomde gebieden.....	12
Risicozones voor overstromingen	13
Van nature overstroombare gebieden.....	14
Overstromingsgevoelige gebieden 2017 (Watertoets).....	15
Grenzen van polders	16
Grenzen van wateringens	17
Gewestplan.....	18
Beschermde stads- en dorpsgezichten.....	20
Beschermde archeologische sites	21
Beschermde cultuurhistorische landschappen	22
Beschermde monumenten.....	23
Gehelen uit de wetenschappelijke inventaris van het bouwkundig erfgoed.....	24
Vastgestelde archeologische zones.....	25
Unesco werelderfgoed - buffers.....	26
Vastgesteld bouwkundig erfgoed.....	27
Wetenschappelijke bouwkundig erfgoed - elementen	28
Vastgesteld bouwkundig erfgoed - gehelen.....	29

Perceel: 13374D0882/00F000

Reiten 14 2440 Geel









Vastgestelde landschapsatlasrelicten	30
Vastgesteld landschappelijk erfgoed.....	31
Wetenschappelijke inventaris landschappelijk erfgoed - elementen	32
Wetenschappelijke inventaris landschappelijk erfgoed - gehelen.....	33
Atlas der Buurtwegen.....	34
Overgangszones bij beschermd erfgoed	35
UNESCO werelderfgoed kernzones	36
Beheersplannen.....	37
Gebieden geen archeologie - gewestelijk	38
Gebieden geen archeologie - gemeentelijk	39
Wetenschappelijke archeologische zones.....	40
Bekrachtigde archeologienota's en nota's.....	41
Eindverslagen archeologie	42
Erfgoedlandschappen.....	43
Vogelrichtlijngebieden	44
Jachtgebieden.....	45
OVAM Bodemonderzoeken en sanering.....	46
OVAM-Schadegevallen en meldingen	47
Signaalgebieden	48
Kadastraal plan (CadGis).....	49
Gebiedstypes nitraat mestdecreet, geldend.....	50
Traditioneel Landschap	51
Groenkaart Vlaanderen 2012	53
Vlaams voorkooprecht van toepassing op het onroerend goed.....	55
Grondwaterwingebieden en beschermingszones.....	56
PFAS.....	57

Register van Herstelvorderingen

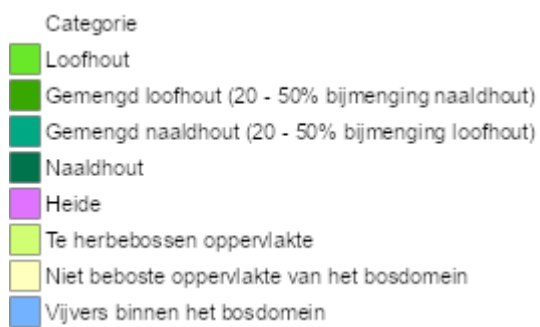
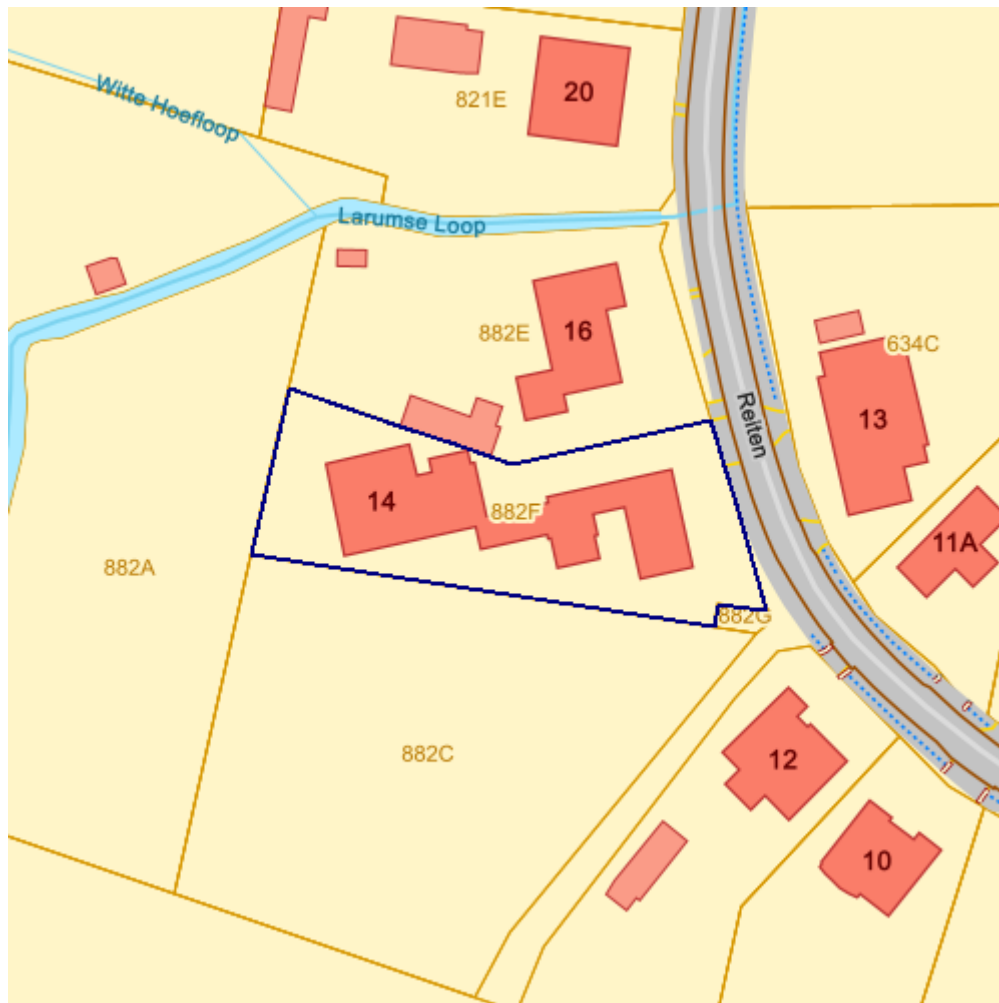
Dit perceel staat niet geregistreerd in het register van herstellvorderingen

Boskartering 1990

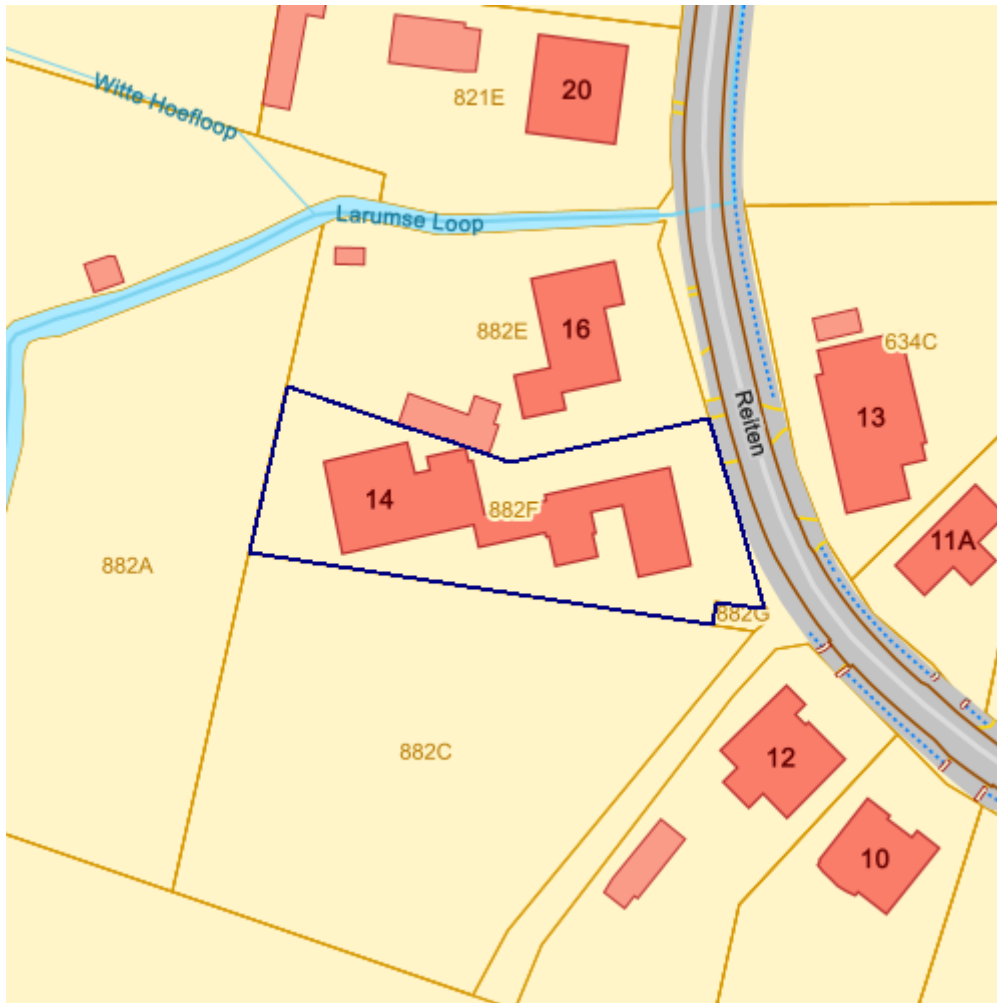


Categorie	
	Loofhout
	Gemengd loofhout (20 - 50% bijmenging naaldhout)
	Gemengd naaldhout (20 - 50% bijmenging loofhout)
	Naaldhout
	Heide
	Te herbebossen oppervlakte
	Niet beboste oppervlakte van het bosdomein
	Vijvers binnen het bosdomein

Bosreferentielaag 2000



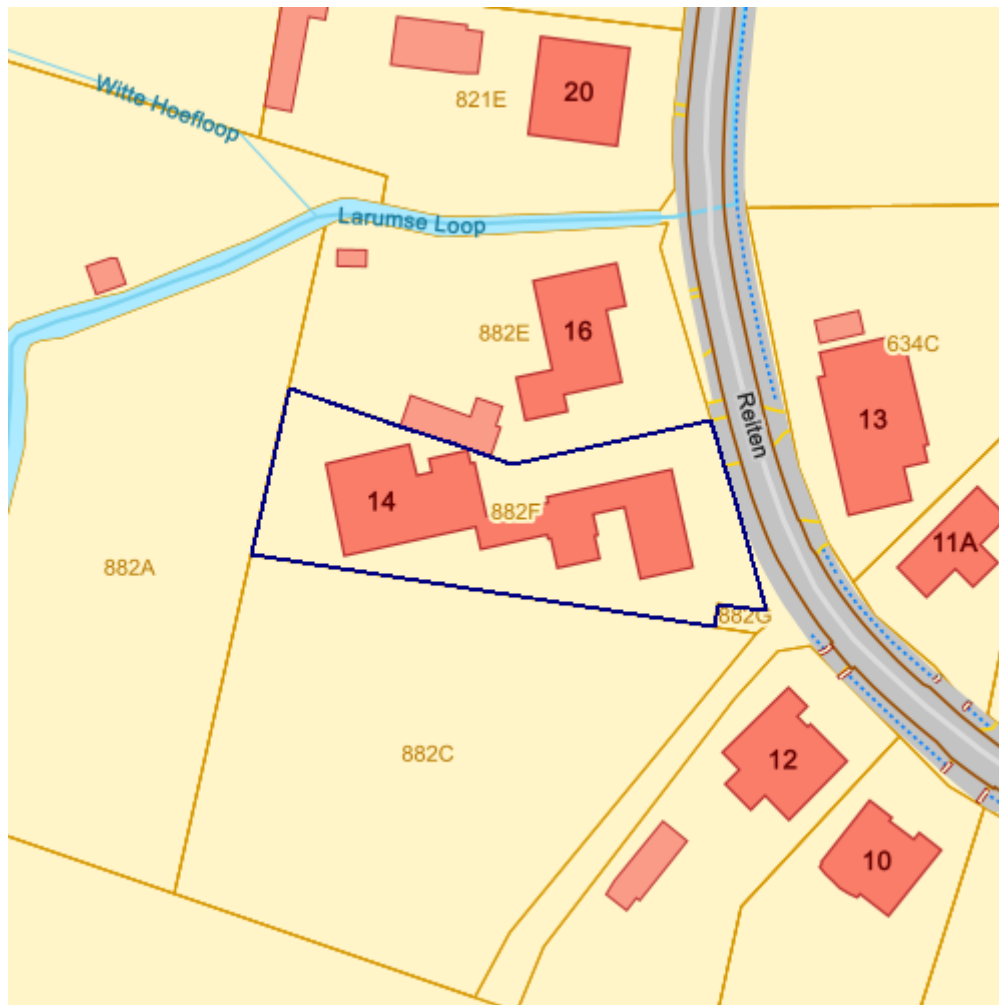
Digitale boswijzer Vlaanderen 2012



- Geen bos
■ Bos

Info	Waarde
Count	119335772
Omschrijving	Geen bos
Definitie	Bodembedekking die niet aan de definitie van 'Bos' voldoet

Digitale boswijzer Vlaanderen 2018



Geen bos
■ Bos

Info	Waarde
Omschrijving	Geen bos
Definitie	Bodembedekking die niet aan de definitie van 'Bos' voldoet
Count	120156297

Datum : 10/07/2024

Gebruikersnaam: Tom Verbist

Perceel: 13374D0882/00F000

Reiten 14 2440 Geel

Luchtfoto Vlaanderen winter 2016 - kleur




Luchtfoto Vlaanderen winter 2019 - kleur




Gebieden van het VEN en het IVON



Grote Eenheid Natuur



Grote Eenheid Natuur in ontwikkeling

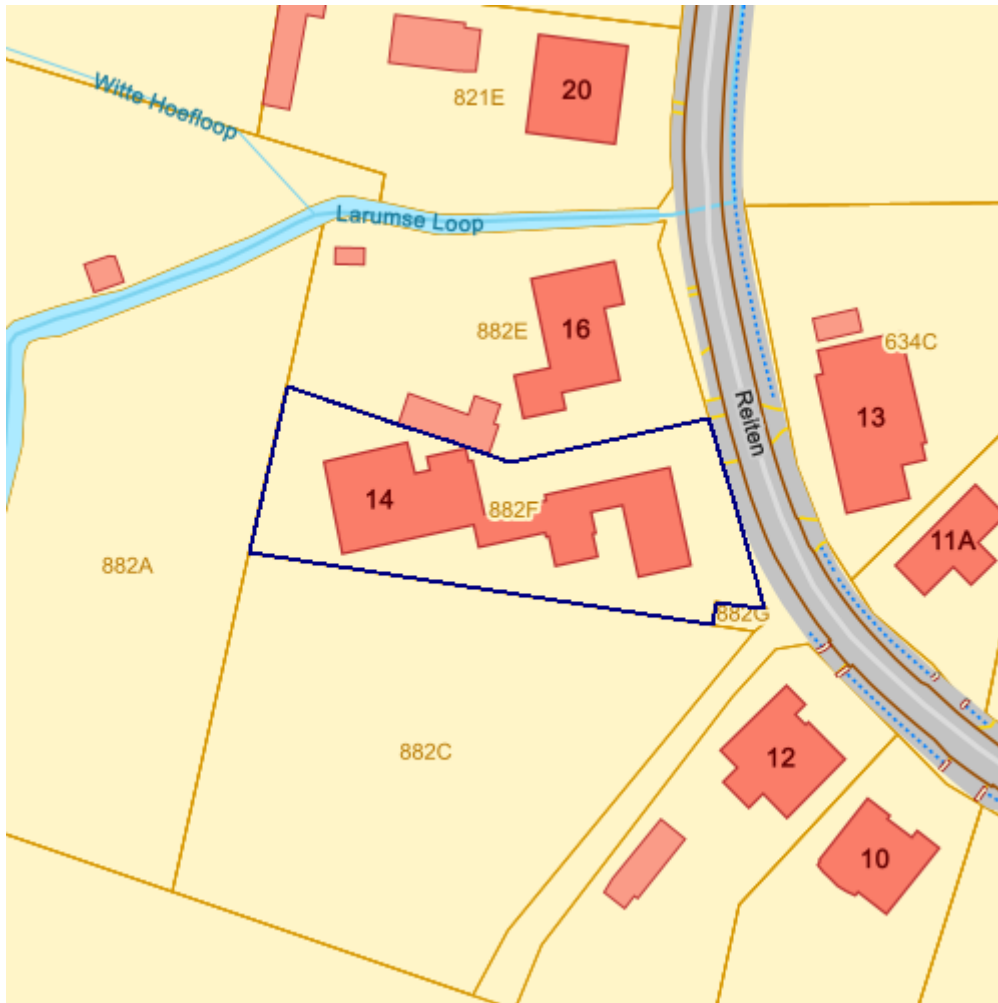


Natuurverwevingsgebied

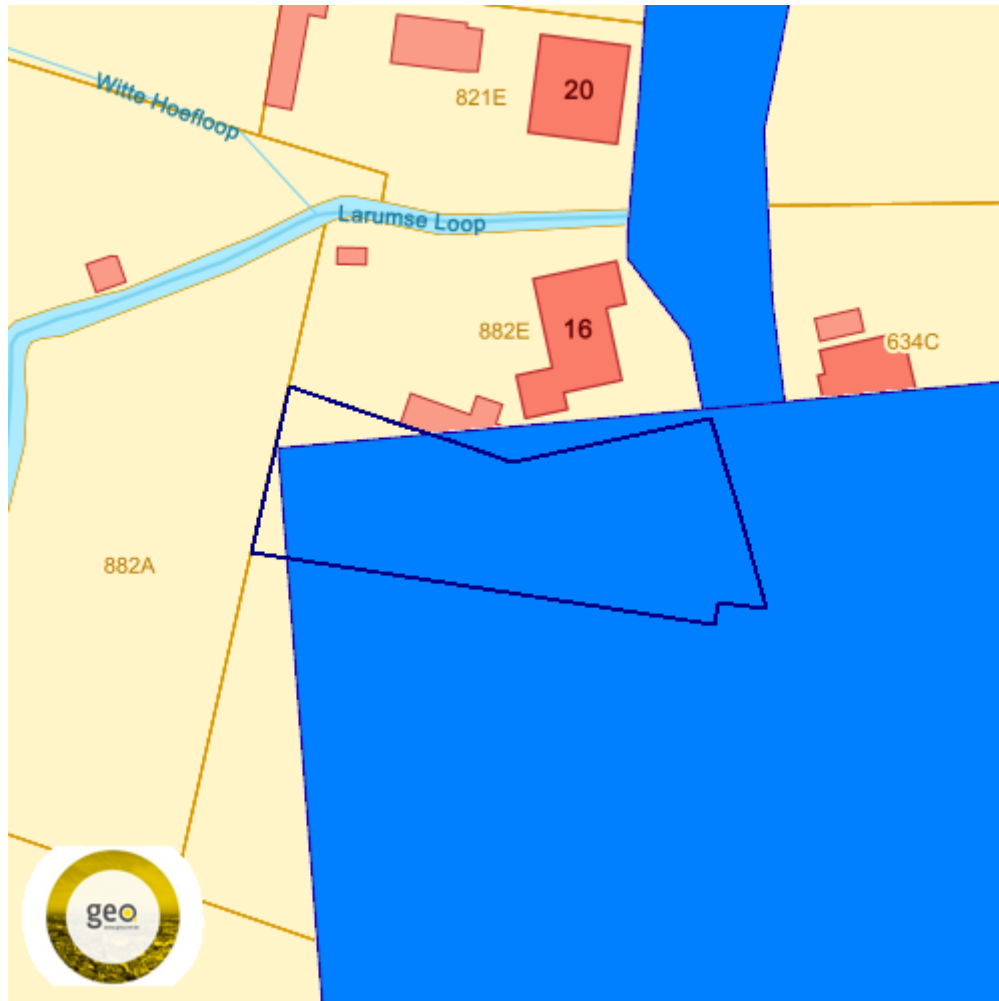
Habitatrichtlijngebieden



Overstromingsgebieden en oeverzones Integraal Waterbeleid



Recent overstromde gebieden

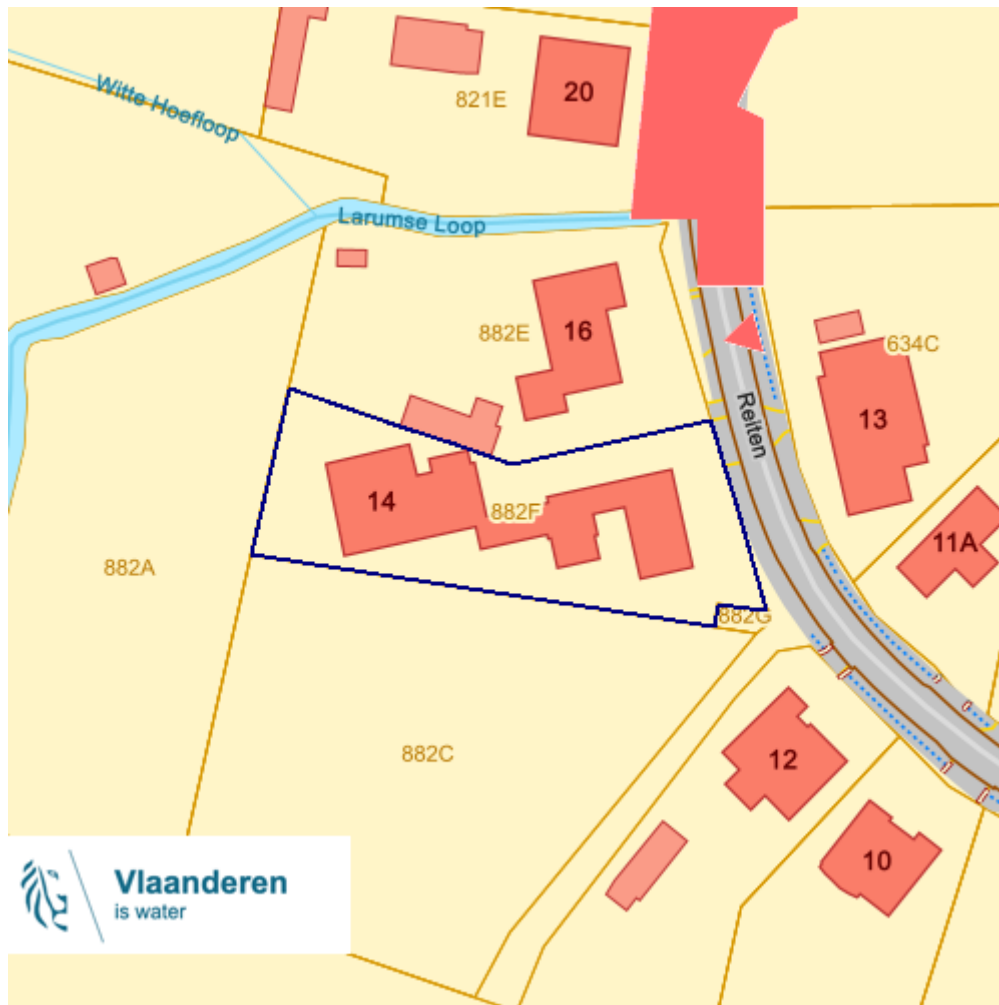


■ Recent overstromd gebied

Info	Waarde
DATUMSTART	20101112
OORZAAK	Overtopping waterloop
BRONTYPE	inventarisatie via overstromingsloket
OPMERKING	Geel Reiten 10-12

Bronnen
Bekijken op Geopunt.be Klik hier
WMS Vlaamse Milieumaatschappij Klik hier

Risicozones voor overstromingen



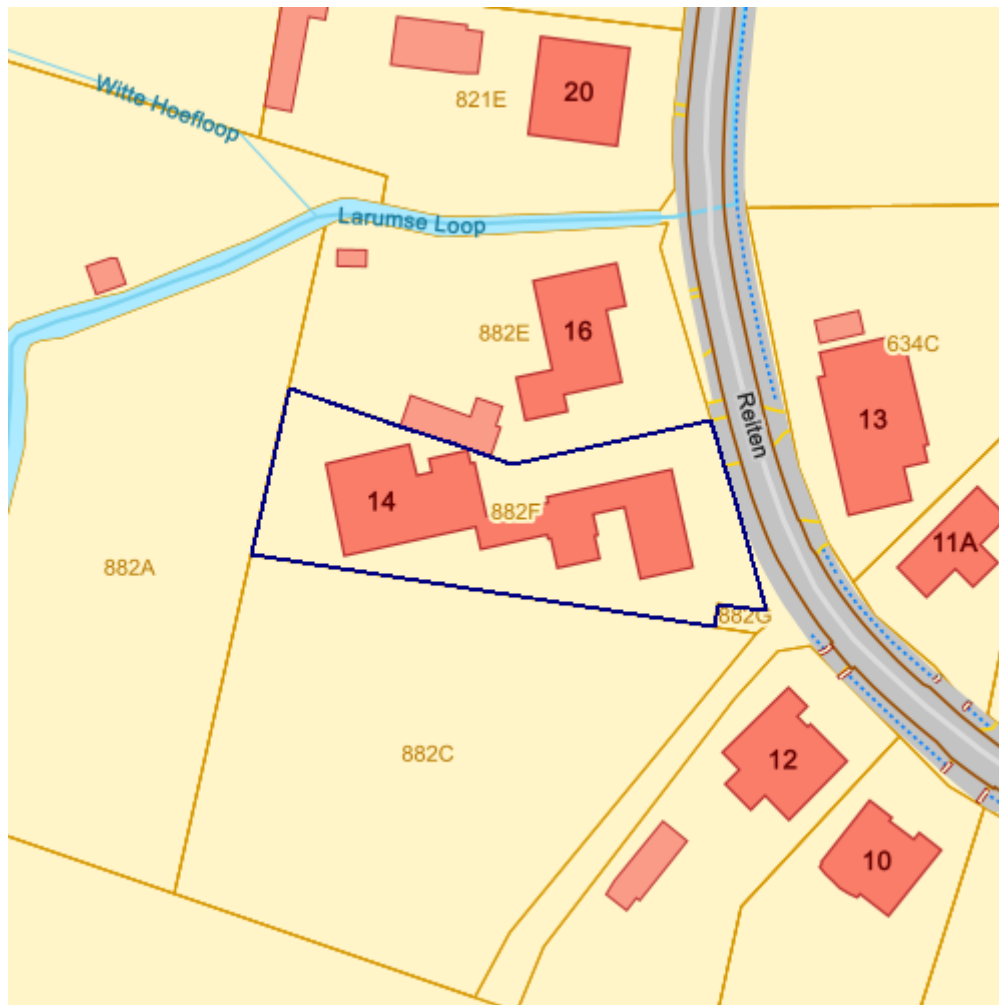
- risicozone
- nieuwe risicozone
 - bevestigde risicozone

Bronnen

Bekijken op Geopunt.be [Klik hier](#)

Vlaamse Milieumaatschappij - afdeling Operationeel Waterbeheer [Klik hier](#)

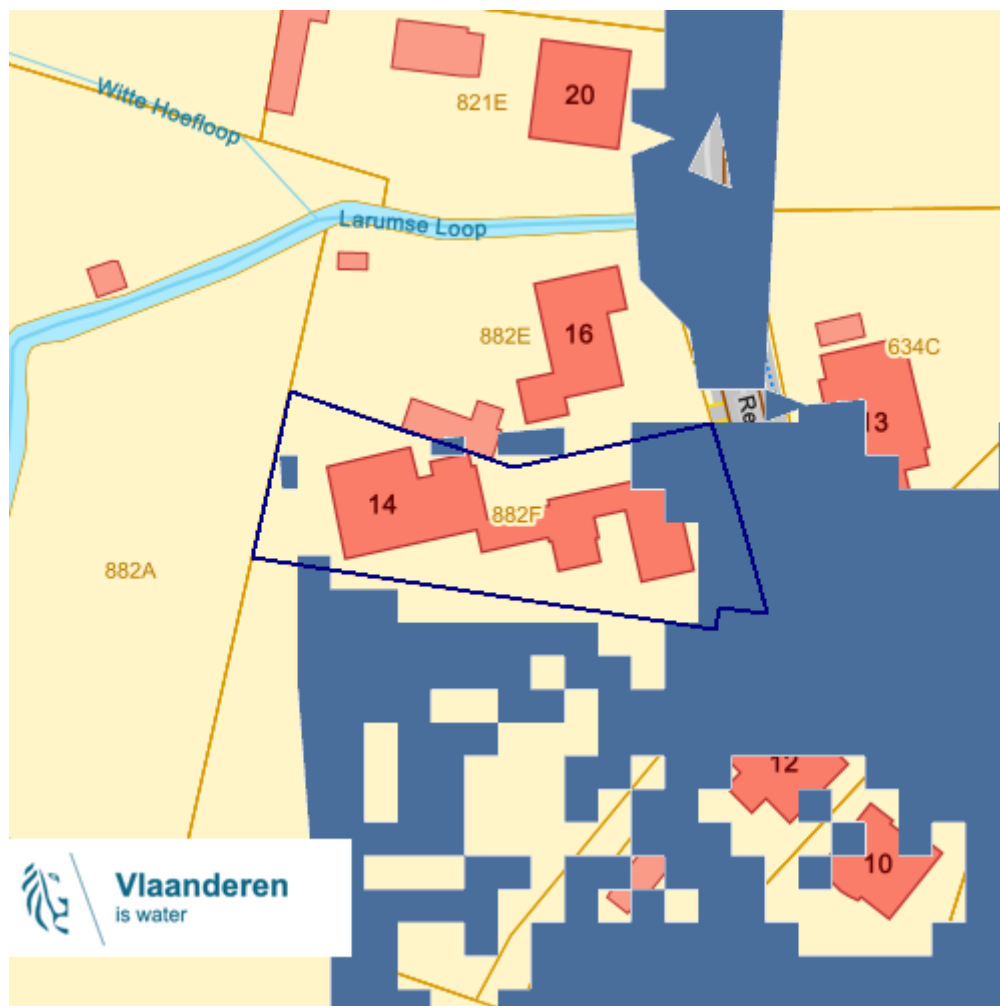
Van nature overstrombare gebieden



- Waterloop
- Waterloop/Modder
- Afstromend water
- Rivier
- Zee

Info	Waarde
Omschrijving	Doorkruist door rivier maar geen sporen van overstrombaarheid
Naam	Netebekken
Stroomgebied	Schelde

Overstromingsgevoelige gebieden 2017 (Watertoets)

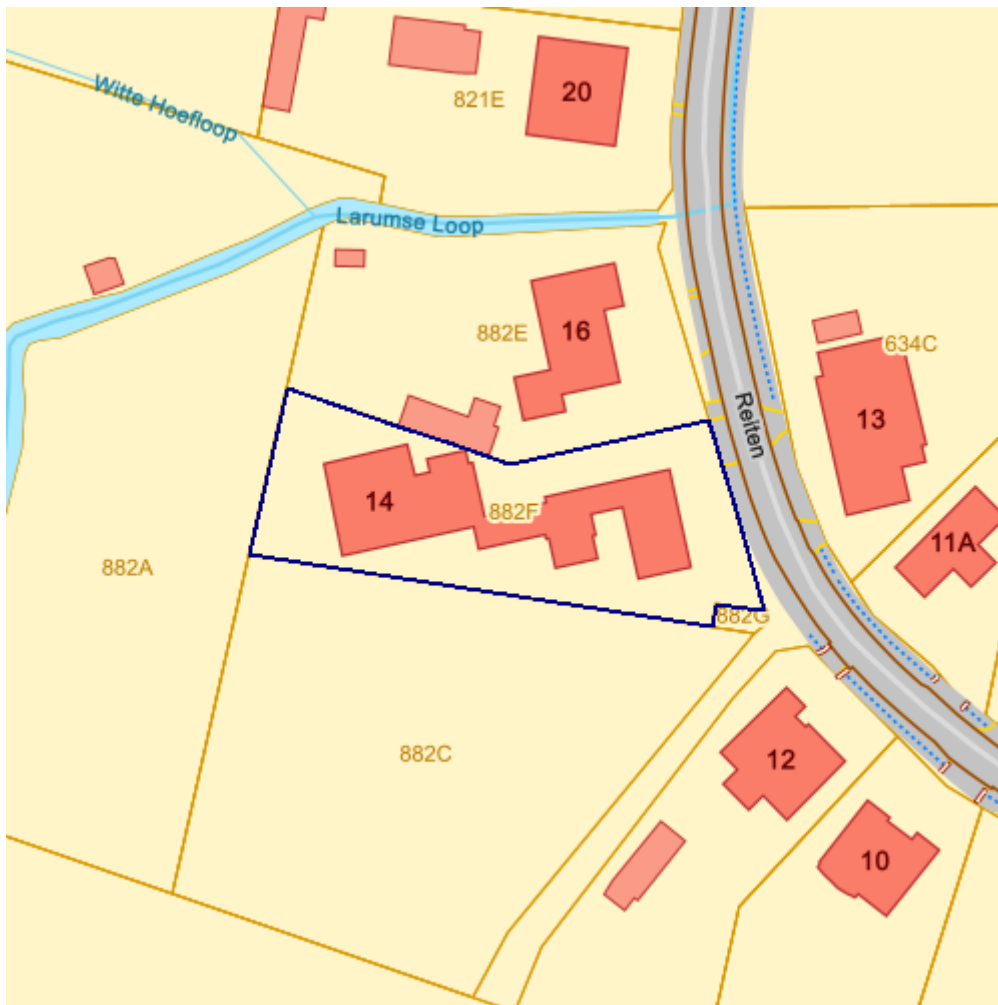


categorie
 Effectief overstromingsgevoelig
 Mogelijk overstromingsgevoelig

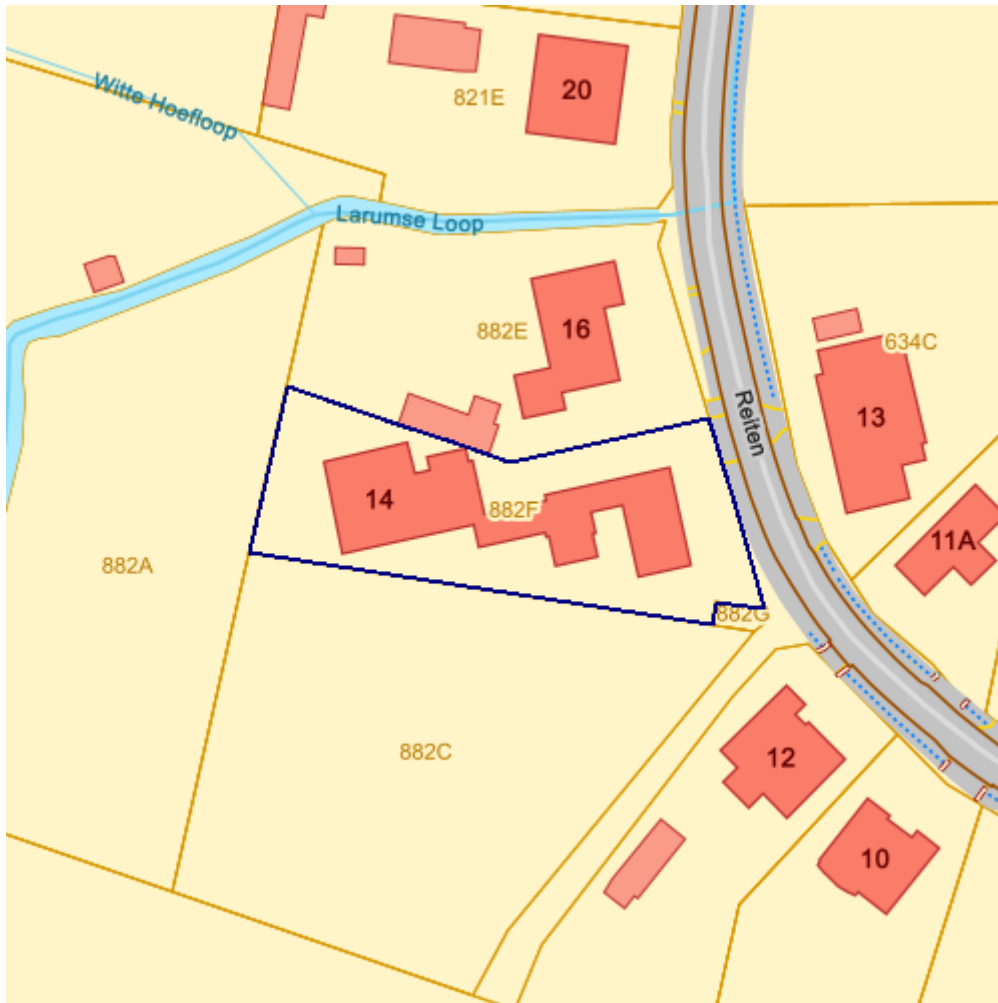
Info	Waarde
categorie	effectief overstromingsgevoelig

Bronnen
Bekijken op Geopunt.be Klik hier
Vlaamse Milieumaatschappij - afdeling Operationeel Waterbeheer Klik hier

Grenzen van polders



Grenzen van watering



Gewestplan



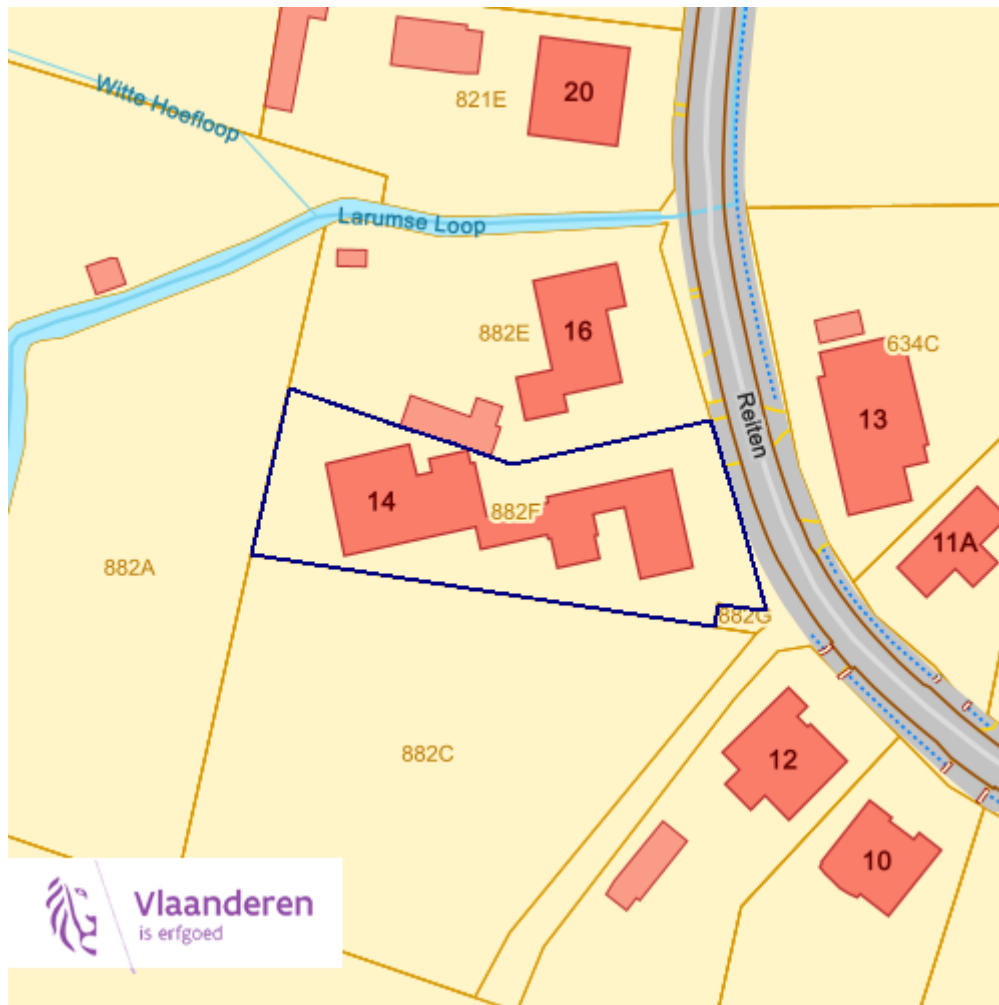
Info	Waarde
Naam	origineel gewestplan Herentals - Mol
fase	BG
Het planidentificatienummer van het plan zoals het gekend is bij de bronbeheerder	GWP_02000_222_00017_00001
opm	
fichelink	https://dsi.omgeving.vlaanderen.be/fiche-detail/9e8c9cf2-205a-4fc7-9761-e20fec1fbde3
fasedatum	1978-07-28

Perceel: 13374D0882/00F000

Reiten 14 2440 Geel

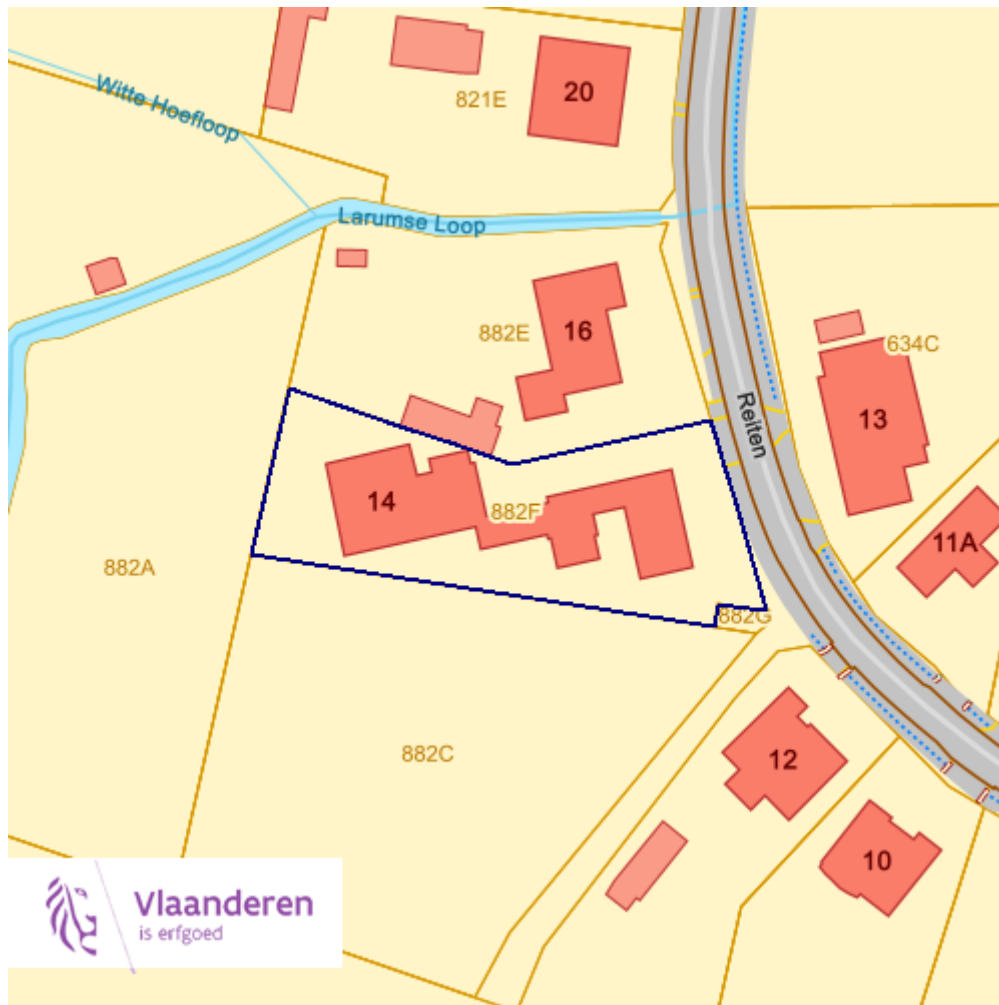
d_bs	1978-09-20
herinterpretatie	verbetering/herkwalificatie – inspire-normen niet behaald (kan niet verbeterd worden)

Beschermde stads- en dorpsgezichten



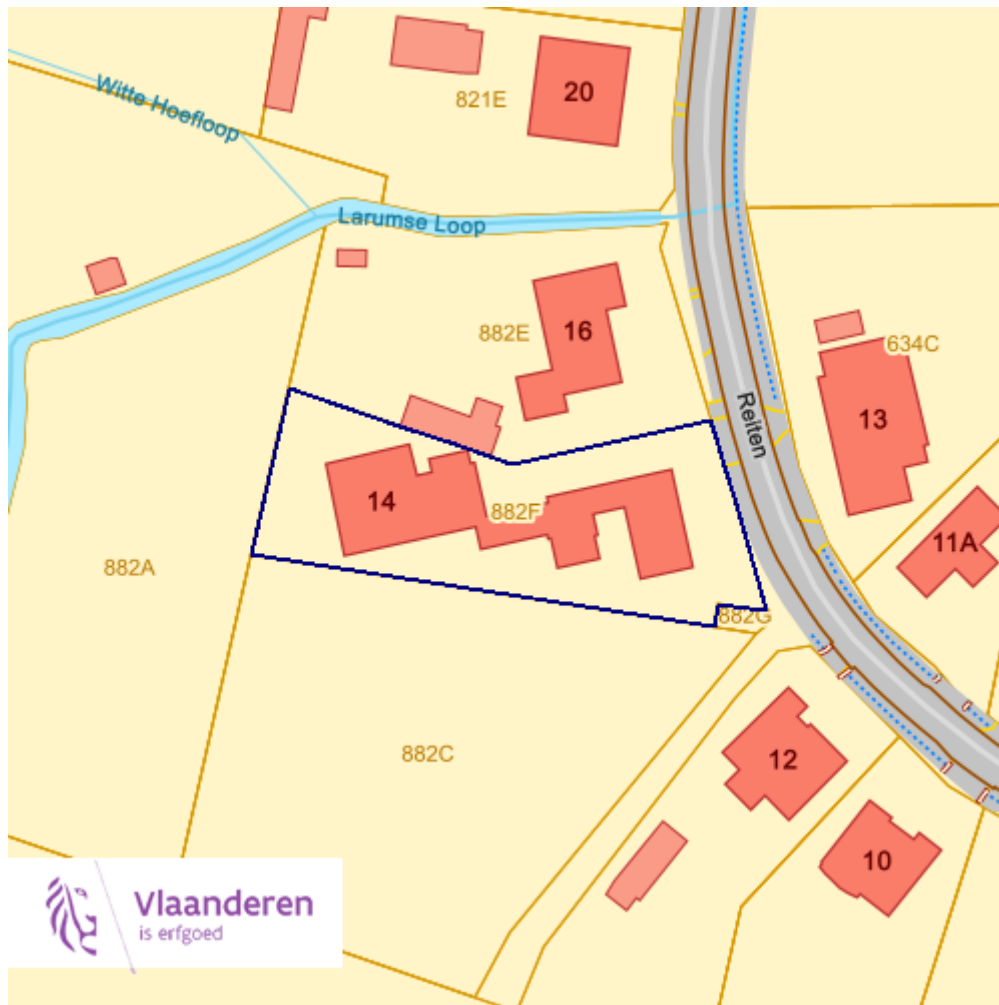
Bronnen
Bekijken op Geopunt.be Klik hier
Agentschap Onroerend Erfgoed Publieke Download Service Klik hier

Beschermde archeologische sites



Bronnen
Bekijken op Geopunt.be Klik hier
Agentschap Onroerend Erfgoed Publieke Download Service Klik hier

Beschermde cultuurhistorische landschappen

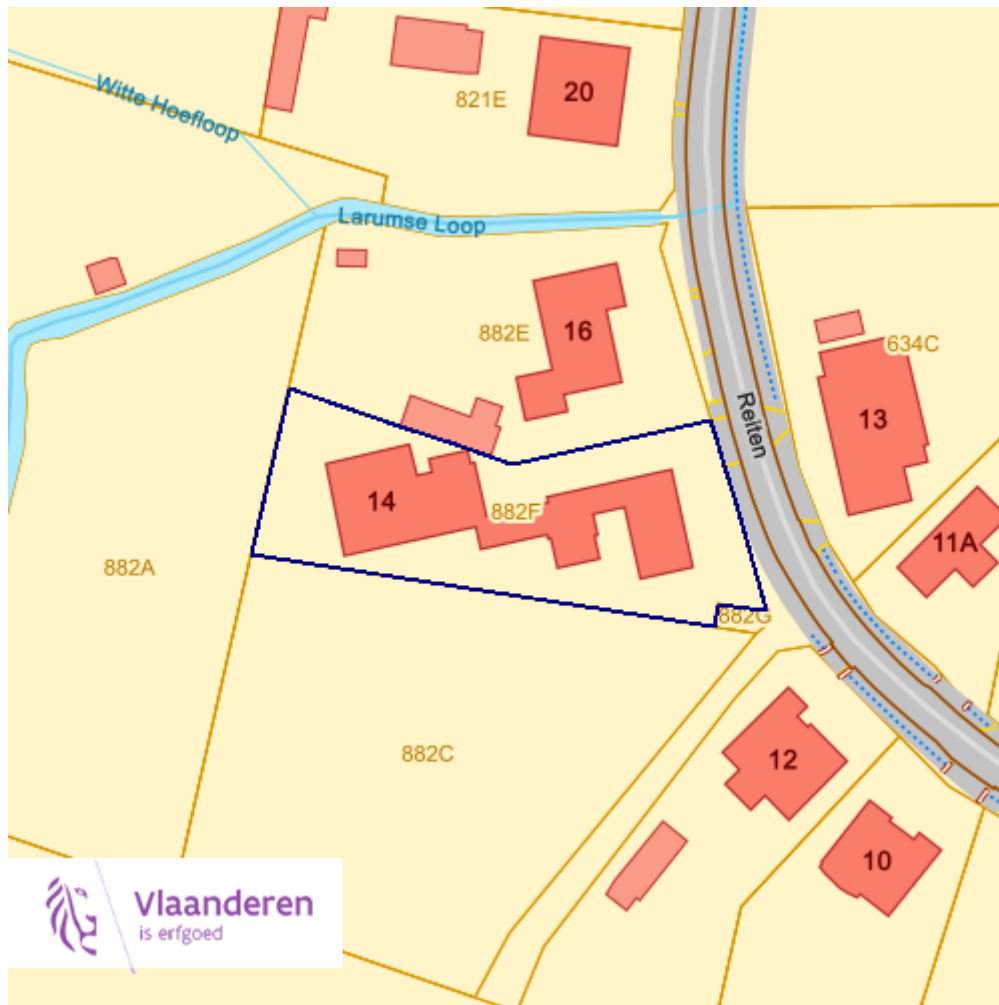


Bronnen

Bekijken op Geopunt.be [Klik hier](#)

Agentschap Onroerend Erfgoed Publieke Download Service [Klik hier](#)

Beschermde monumenten



Bronnen

Bekijken op Geopunt.be [Klik hier](#)

Agentschap Onroerend Erfgoed Publieke Download Service [Klik hier](#)

Gehelen uit de wetenschappelijke inventaris van het bouwkundig erfgoed



Bronnen

Bekijken op Geopunt.be [Klik hier](#)

Mercator Publieke View Service [Klik hier](#)

Vastgestelde archeologische zones



Bronnen

Bekijken op Geopunt.be [Klik hier](#)

Mercator Publieke View Service [Klik hier](#)

Unesco werelderfgoed - buffers

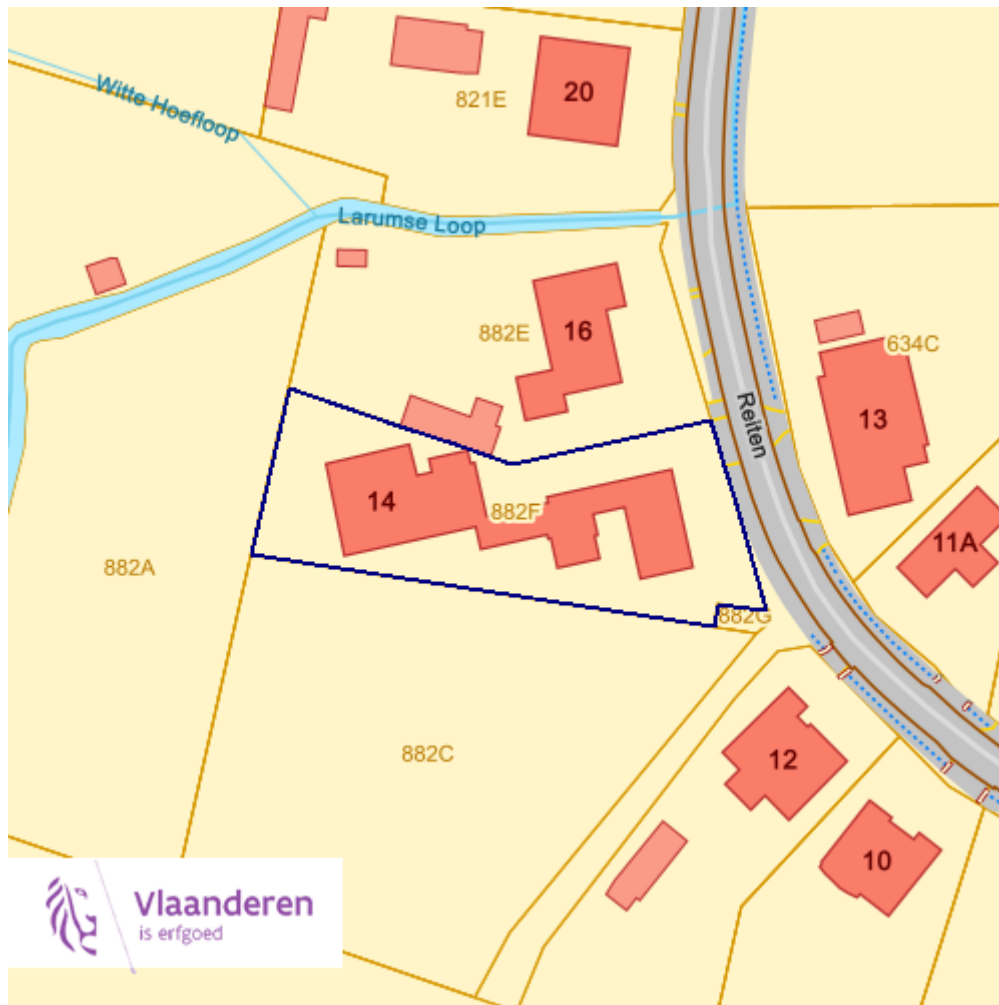


Bronnen

Bekijken op Geopunt.be [Klik hier](#)

Mercator Publieke View Service [Klik hier](#)

Vastgesteld bouwkundig erfgoed

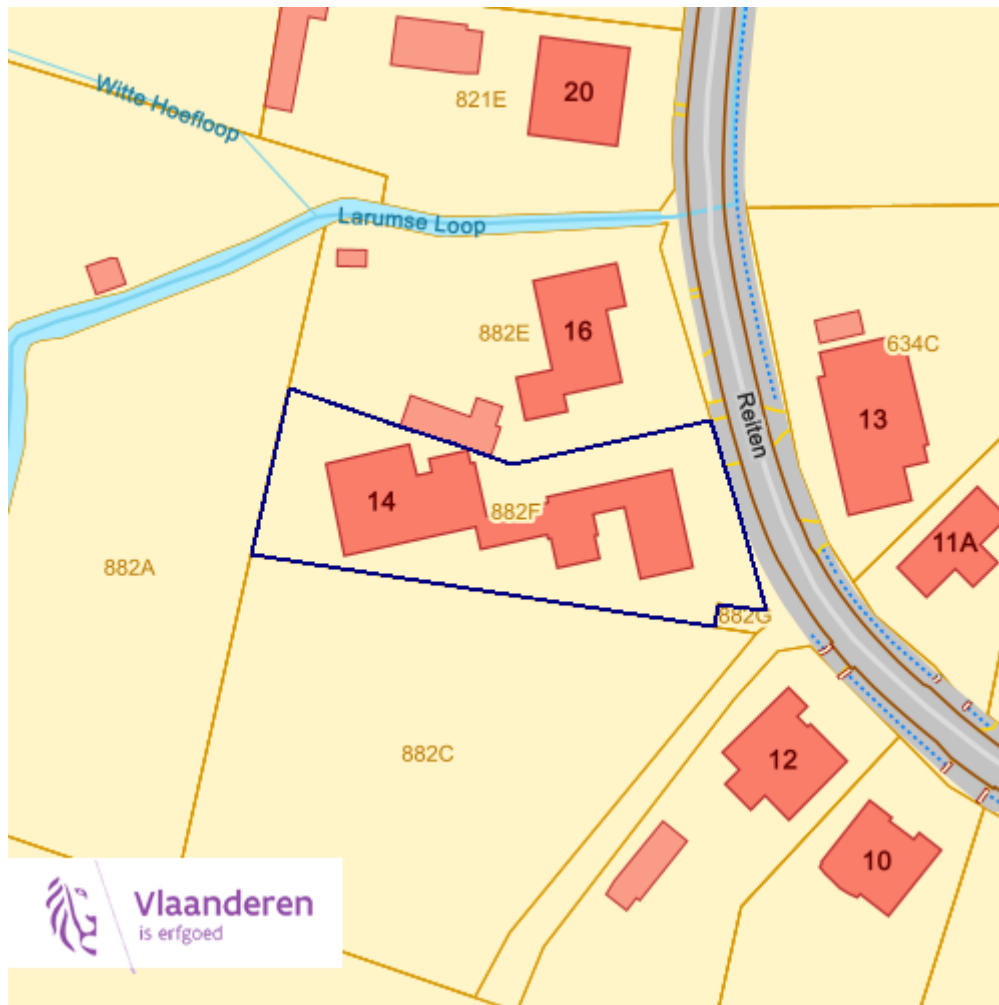


Bronnen

Bekijken op Geopunt.be [Klik hier](#)

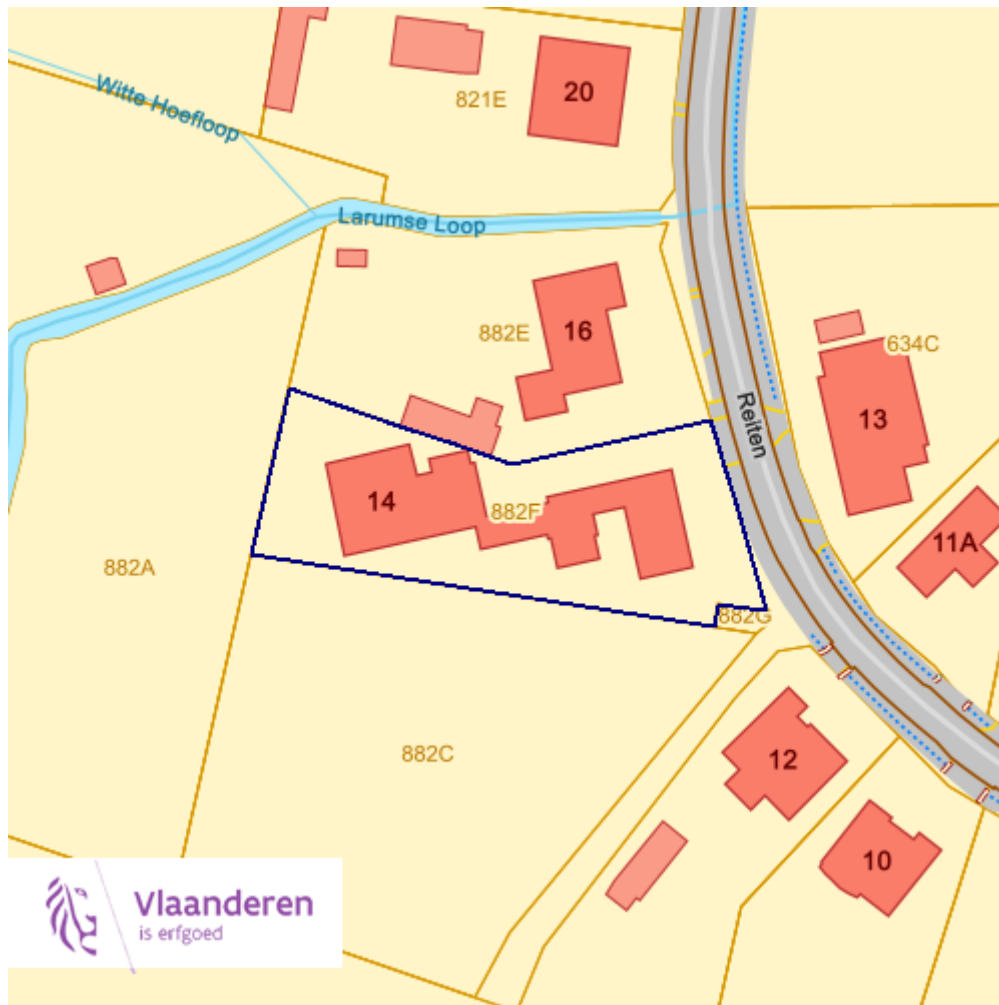
Agentschap Onroerend Erfgoed Publieke Download Service [Klik hier](#)

Wetenschappelijke bouwkundig erfgoed - elementen



Bronnen
Bekijken op Geopunt.be Klik hier
Agentschap Onroerend Erfgoed Publieke Download Service Klik hier

Vastgesteld bouwkundig erfgoed - gehelen

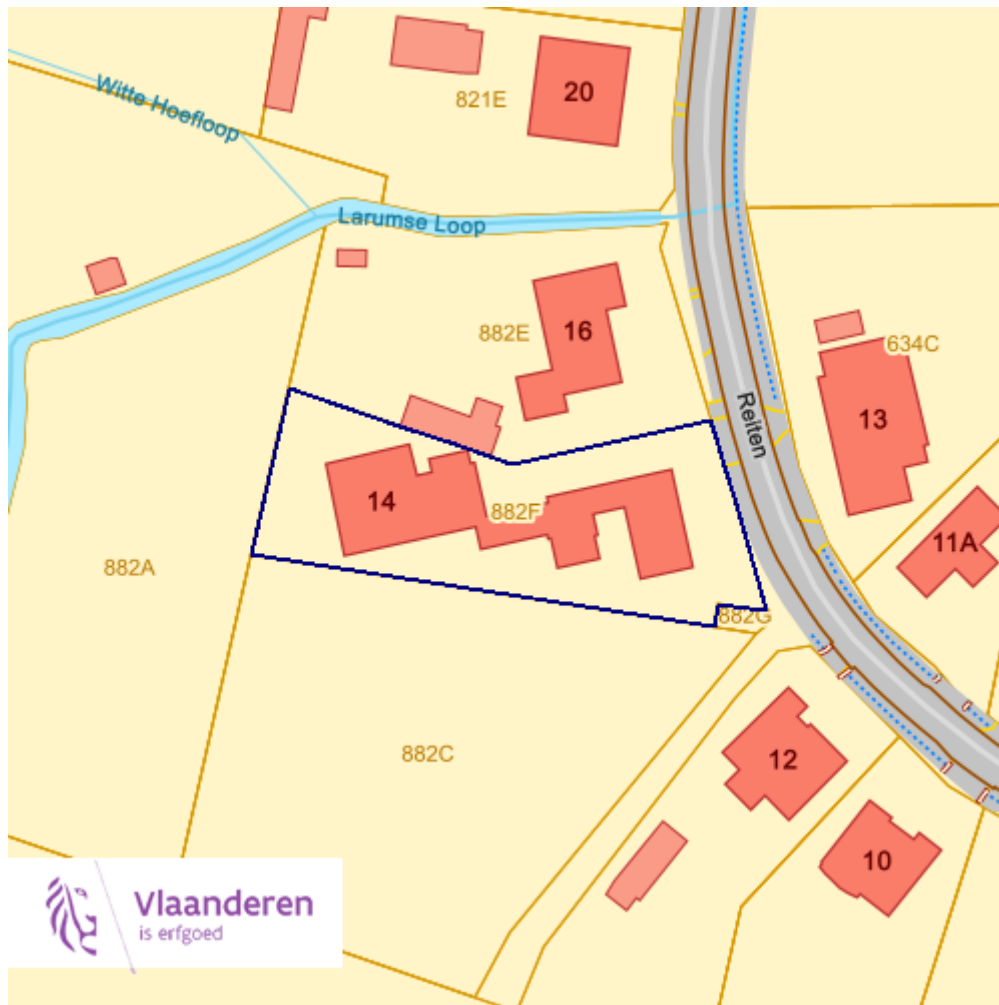


Bronnen

Bekijken op Geopunt.be [Klik hier](#)

Agentschap Onroerend Erfgoed Publieke Download Service [Klik hier](#)

Vastgestelde landschapSATsrelicten



Bronnen

Bekijken op Geopunt.be [Klik hier](#)

Agentschap Onroerend Erfgoed Publieke Download Service [Klik hier](#)

Vastgesteld landschappelijk erfgoed



Bronnen

Bekijken op Geopunt.be [Klik hier](#)

Mercator Publieke View Service [Klik hier](#)

Wetenschappelijke inventaris landschappelijk erfgoed - elementen



Bronnen

Bekijken op Geopunt.be [Klik hier](#)

Mercator Publieke View Service [Klik hier](#)

Wetenschappelijke inventaris landschappelijk erfgoed - gehelen

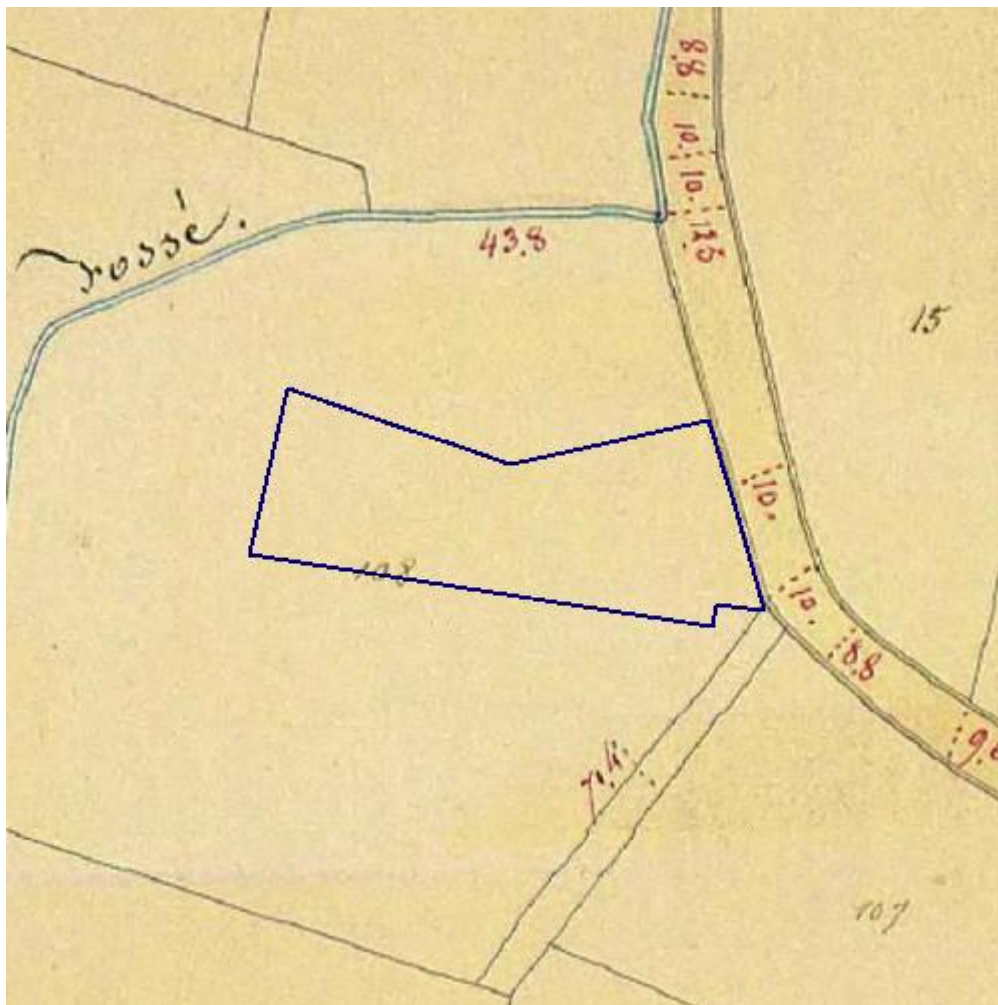


Bronnen

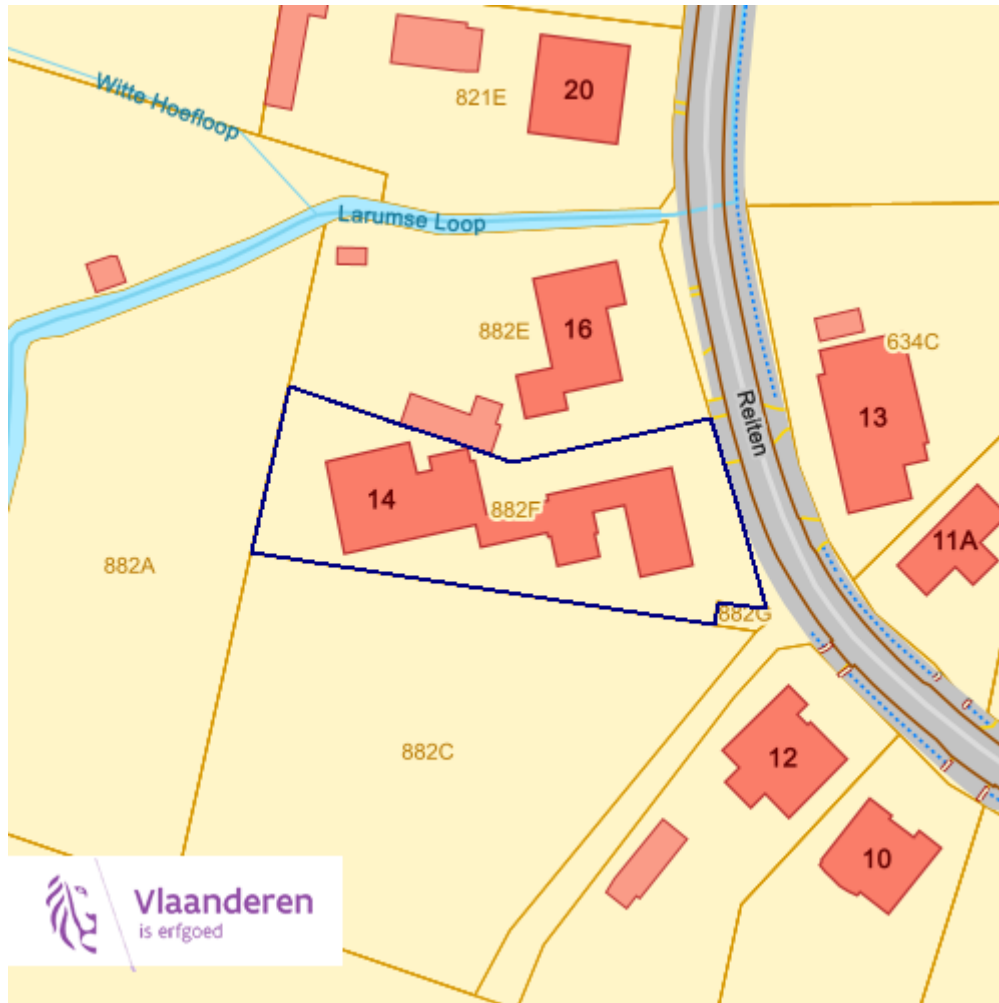
Bekijken op Geopunt.be [Klik hier](#)

Mercator Publieke View Service [Klik hier](#)

Atlas der Buurtwegen



Overgangszones bij beschermd erfgoed

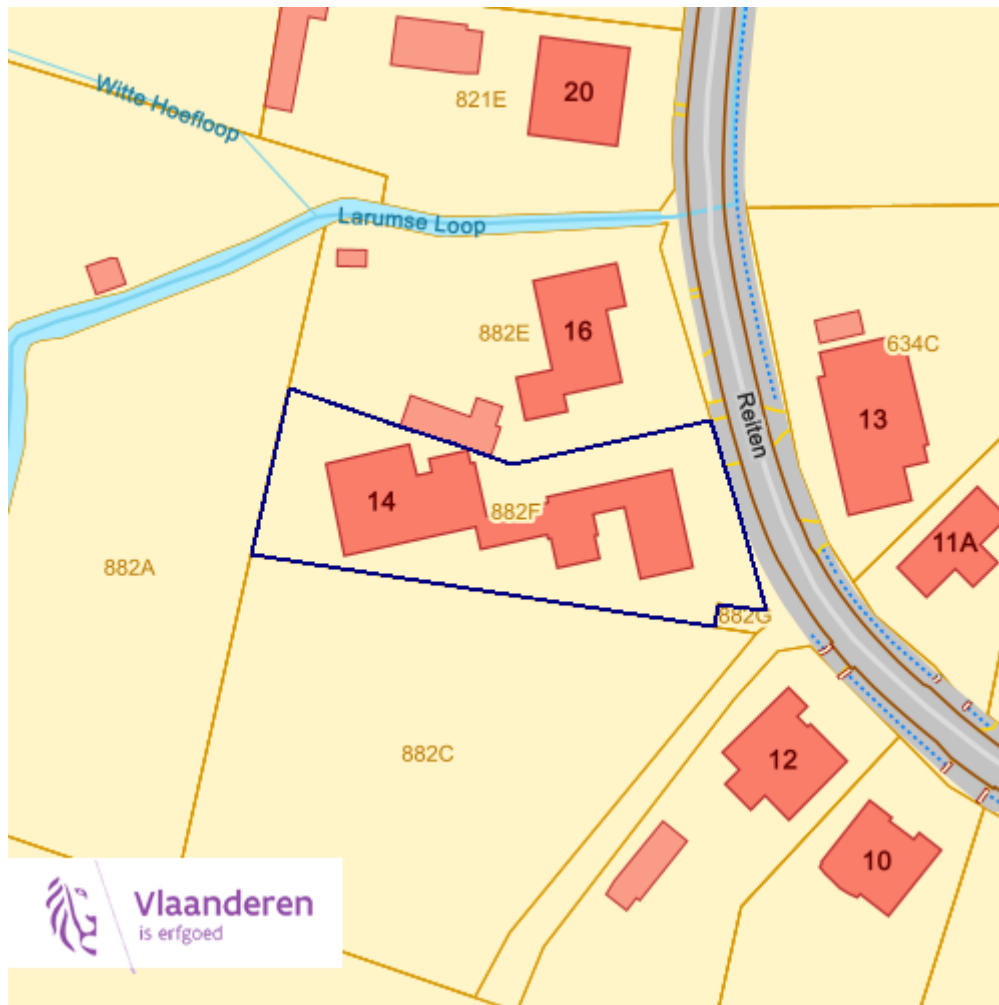


Bronnen

Bekijken op Geopunt.be [Klik hier](#)

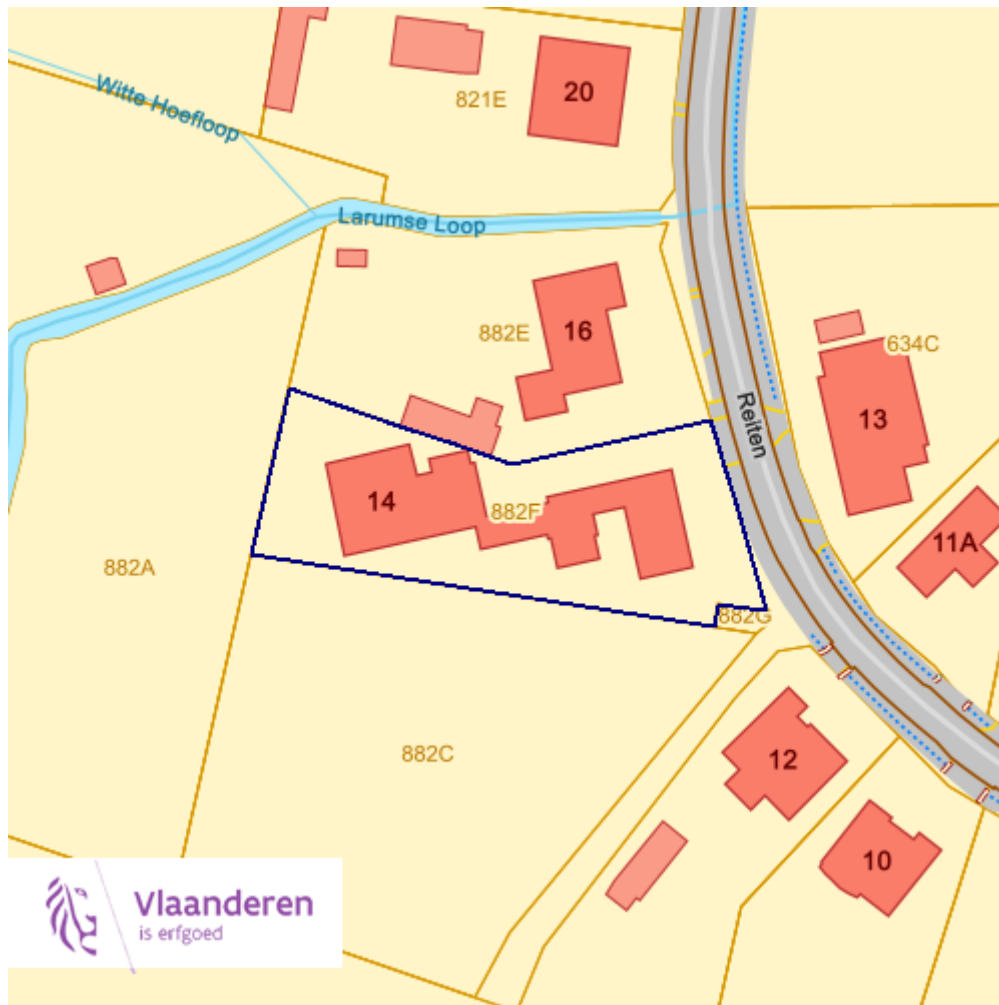
Agentschap Onroerend Erfgoed Publieke Download Service [Klik hier](#)

UNESCO werelderfgoed kernzones



Bronnen
Bekijken op Geopunt.be Klik hier
Agentschap Onroerend Erfgoed Publieke Download Service Klik hier

Beheersplannen

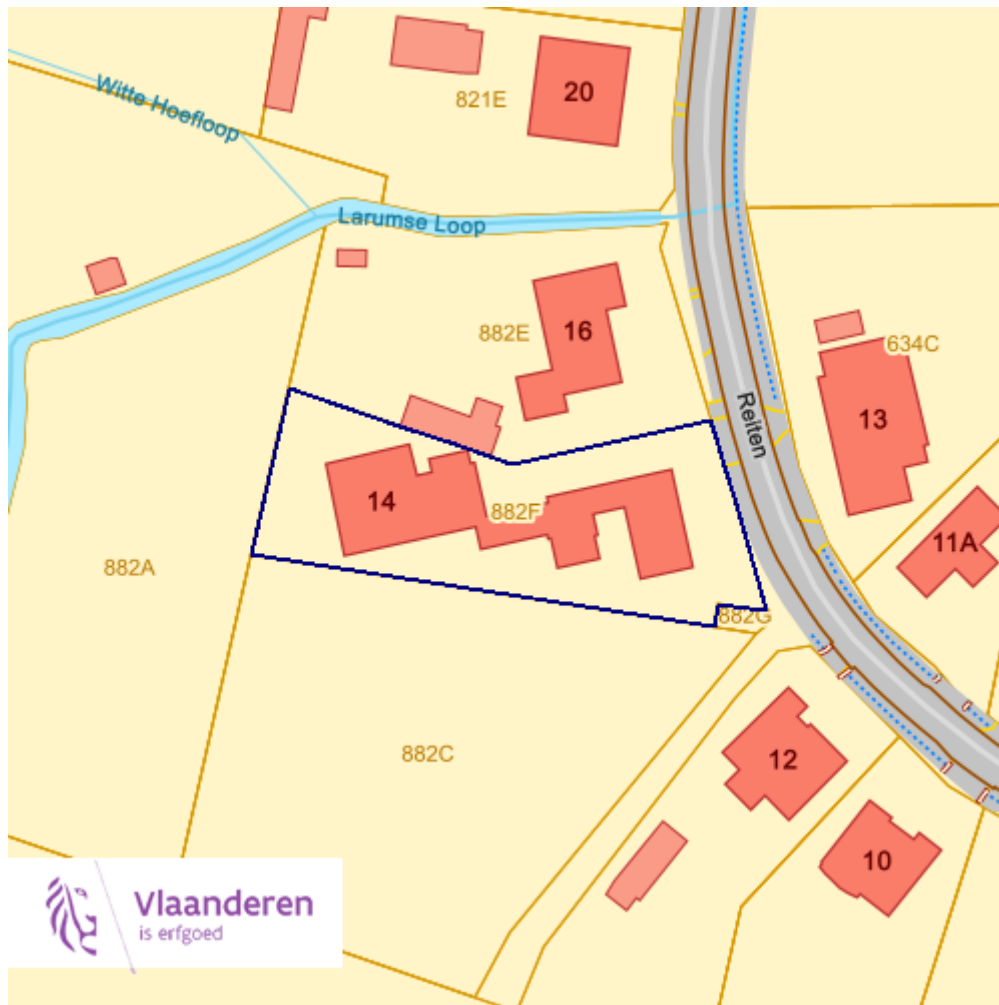


Bronnen

Bekijken op Geopunt.be [Klik hier](#)

Agentschap Onroerend Erfgoed Publieke Download Service [Klik hier](#)

Gebieden geen archeologie - gewestelijk


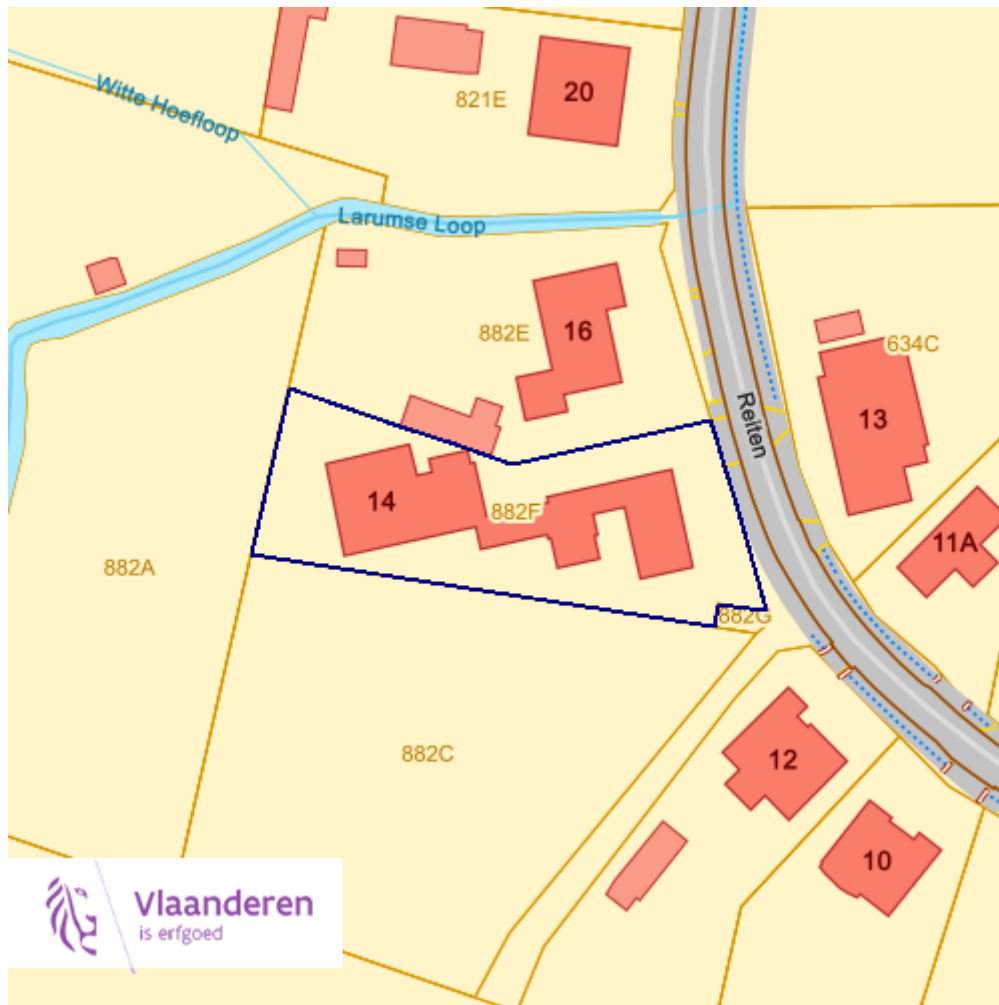


Bronnen

Bekijken op Geopunt.be [Klik hier](#)

Agentschap Onroerend Erfgoed Publieke Download Service [Klik hier](#)

Gebieden geen archeologie - gemeentelijk



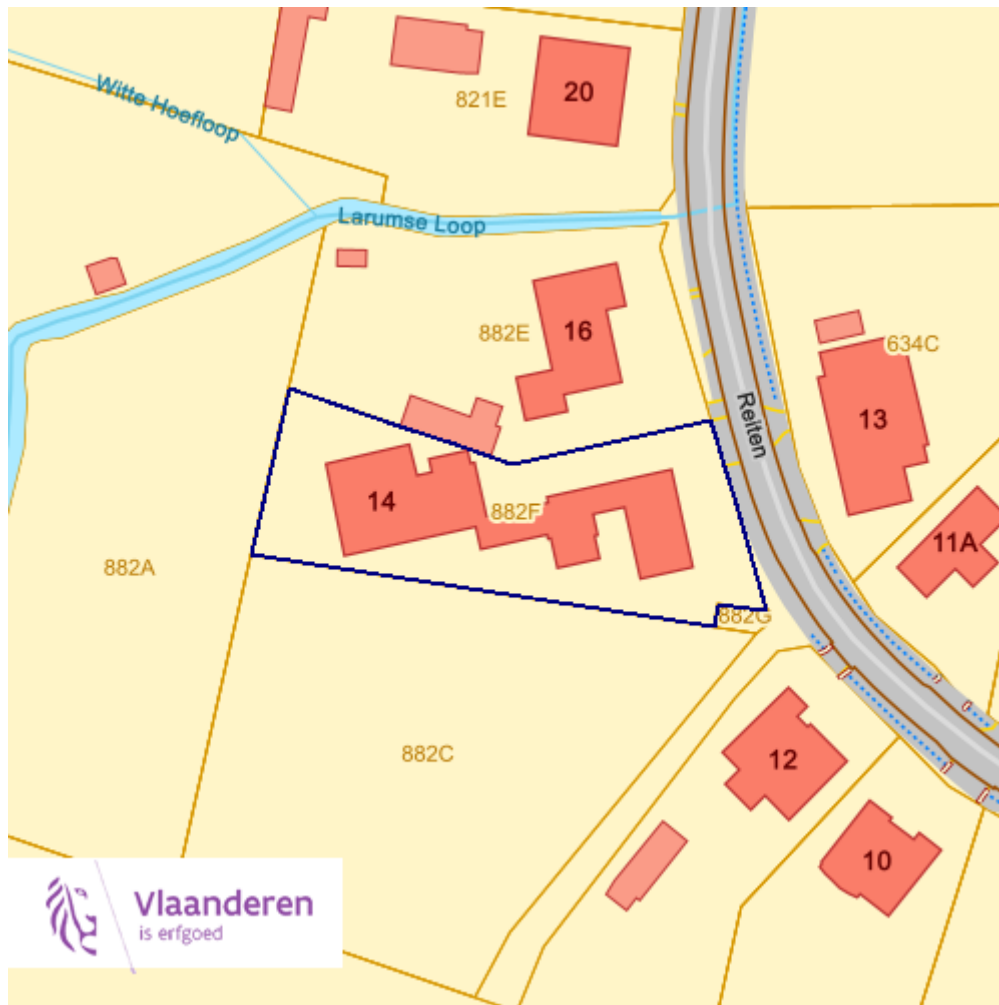
Bronnen
Bekijken op Geopunt.be Klik hier
Agentschap Onroerend Erfgoed Publieke Download Service Klik hier

Wetenschappelijke archeologische zones



Bronnen
Bekijken op Geopunt.be Klik hier
Mercator Publieke View Service Klik hier

Bekrachtigde archeologienota's en nota's

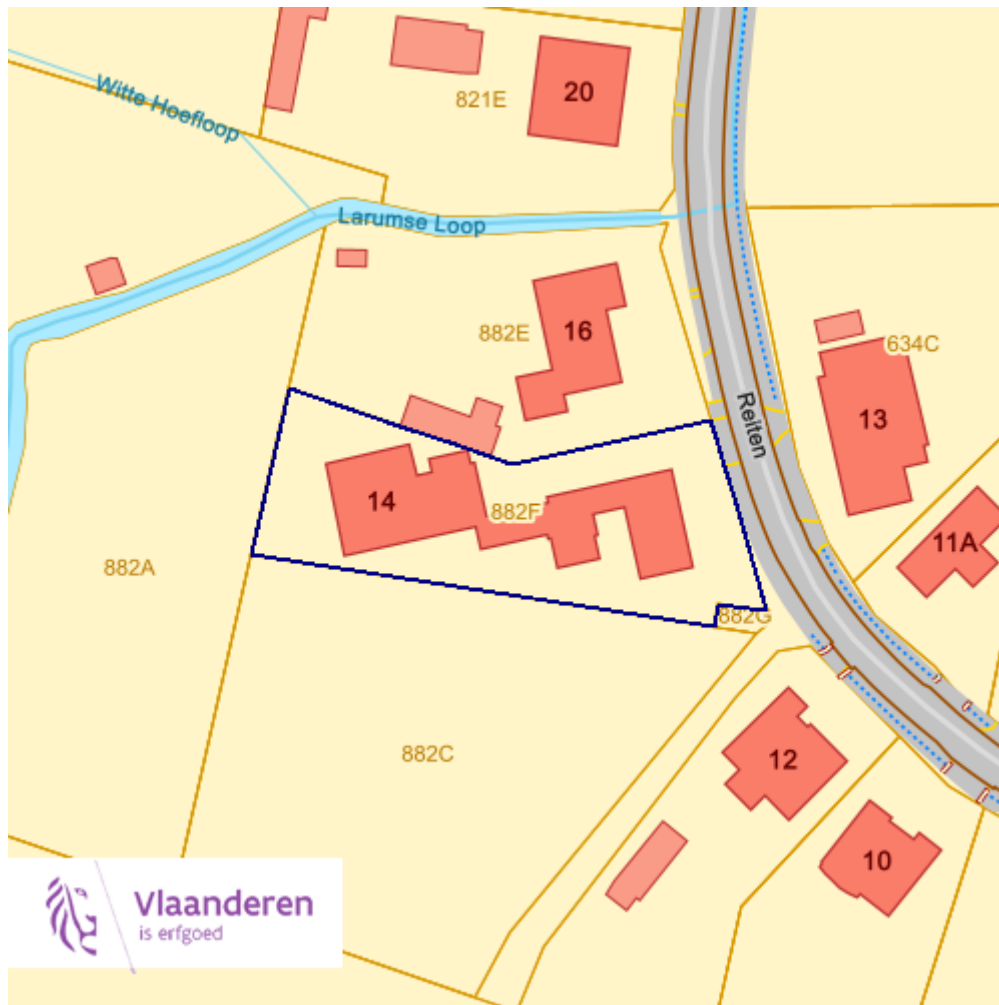


Bronnen

Bekijken op Geopunt.be [Klik hier](#)

Agentschap Onroerend Erfgoed Publieke Download Service [Klik hier](#)

Eindverslagen archeologie

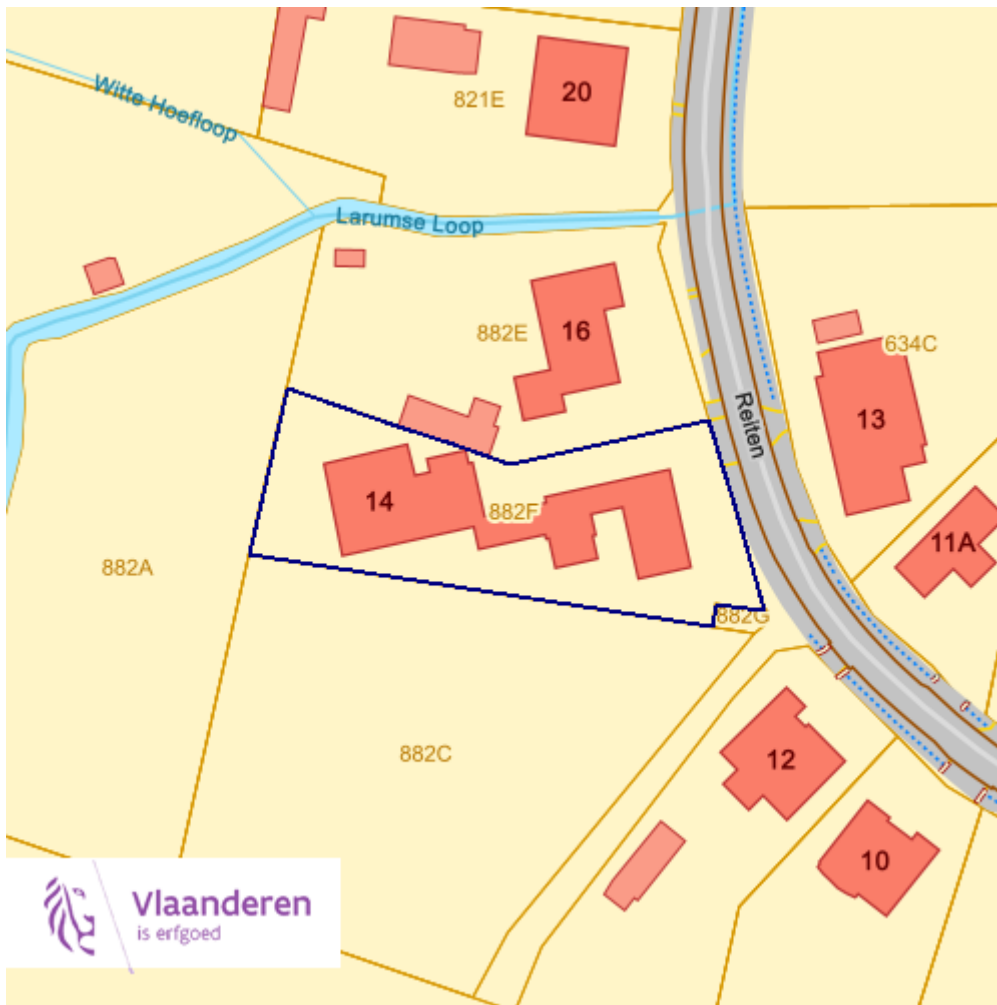


Bronnen

Bekijken op Geopunt.be [Klik hier](#)

Agentschap Onroerend Erfgoed Publieke Download Service [Klik hier](#)

Erfgoedlandschappen




Bronnen

Bekijken op Geopunt.be [Klik hier](#)

Agentschap Onroerend Erfgoed Publieke Download Service [Klik hier](#)

Vogelrichtlijgebieden

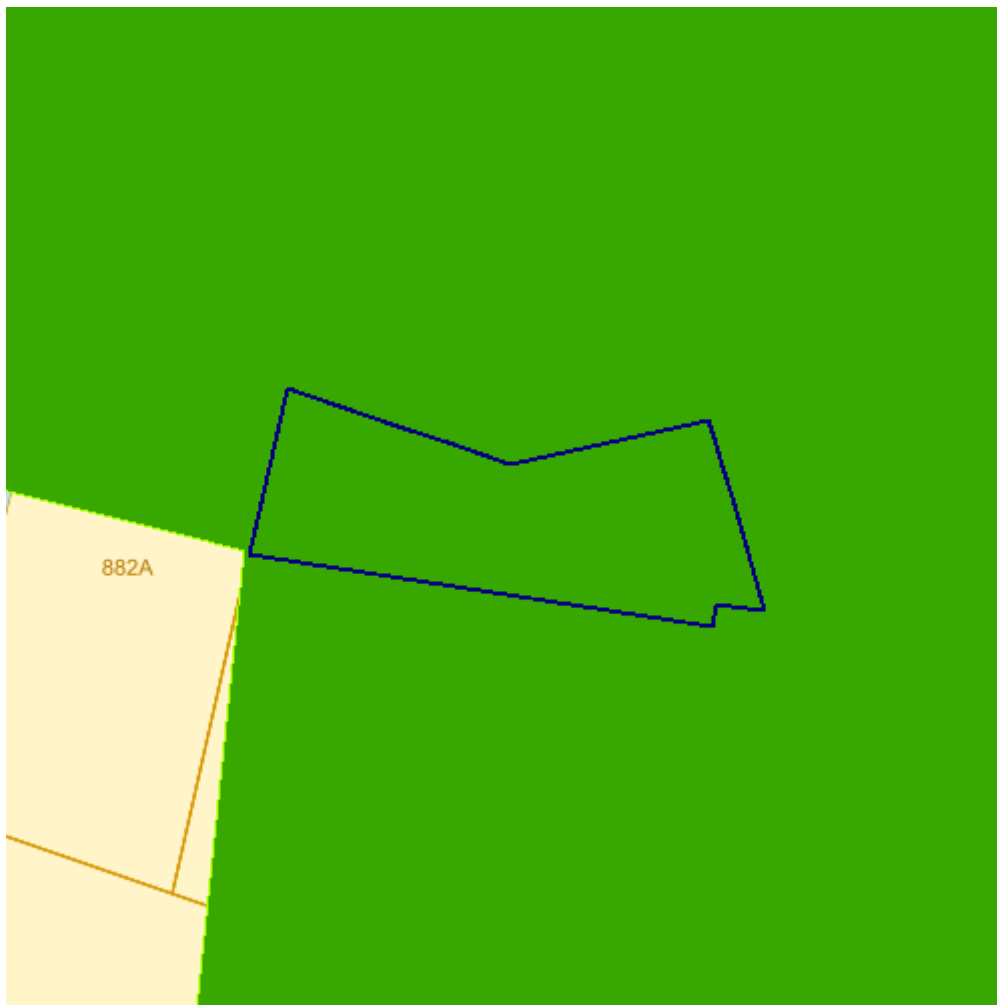



Bronnen

Bekijken op Geopunt.be [Klik hier](#)

Mercator Publieke View Service [Klik hier](#)

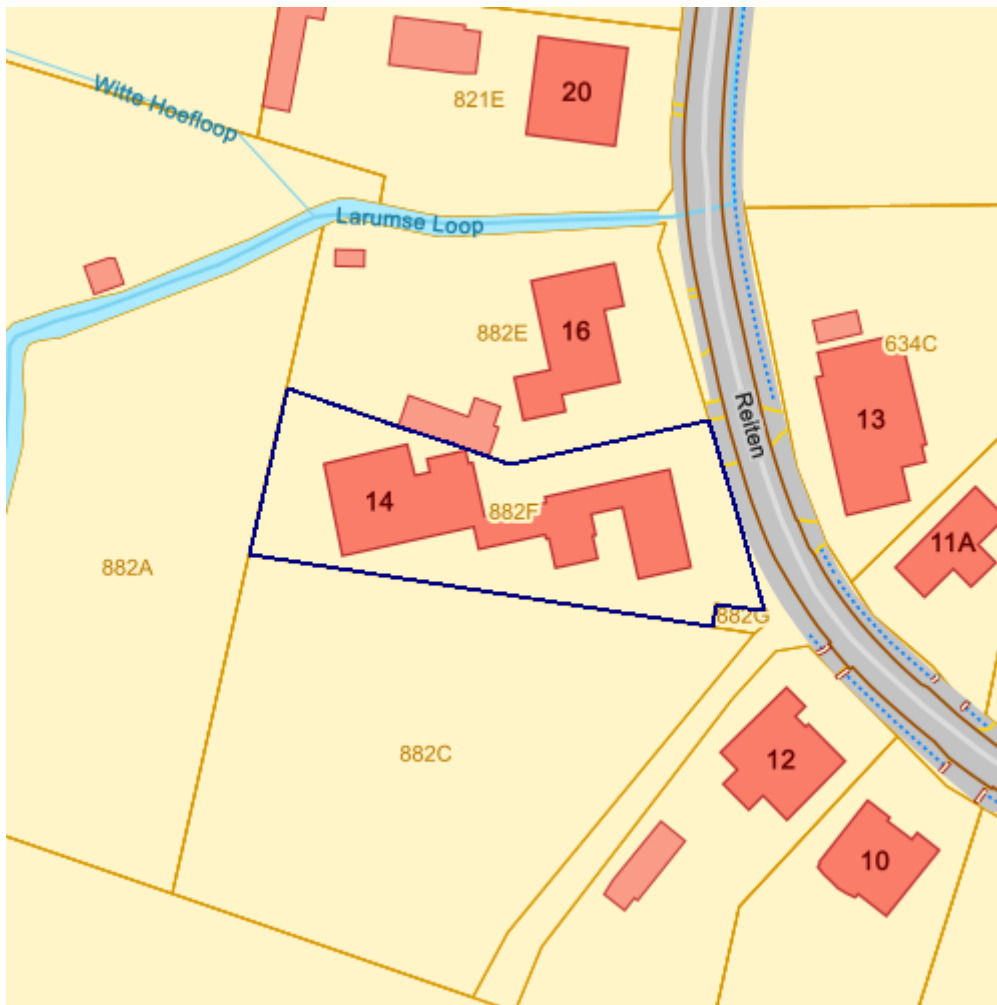
Jachtgebieden



 Jachterrein

Info	Waarde
PROV	Antwerpen
DATGOEDK	14/02/2019
WBENR	313
WBENAAM	Geel-Olen 1

OVAM Bodemonderzoeken en sanering



Sitebesluit

Oriënterend bodemonderzoek


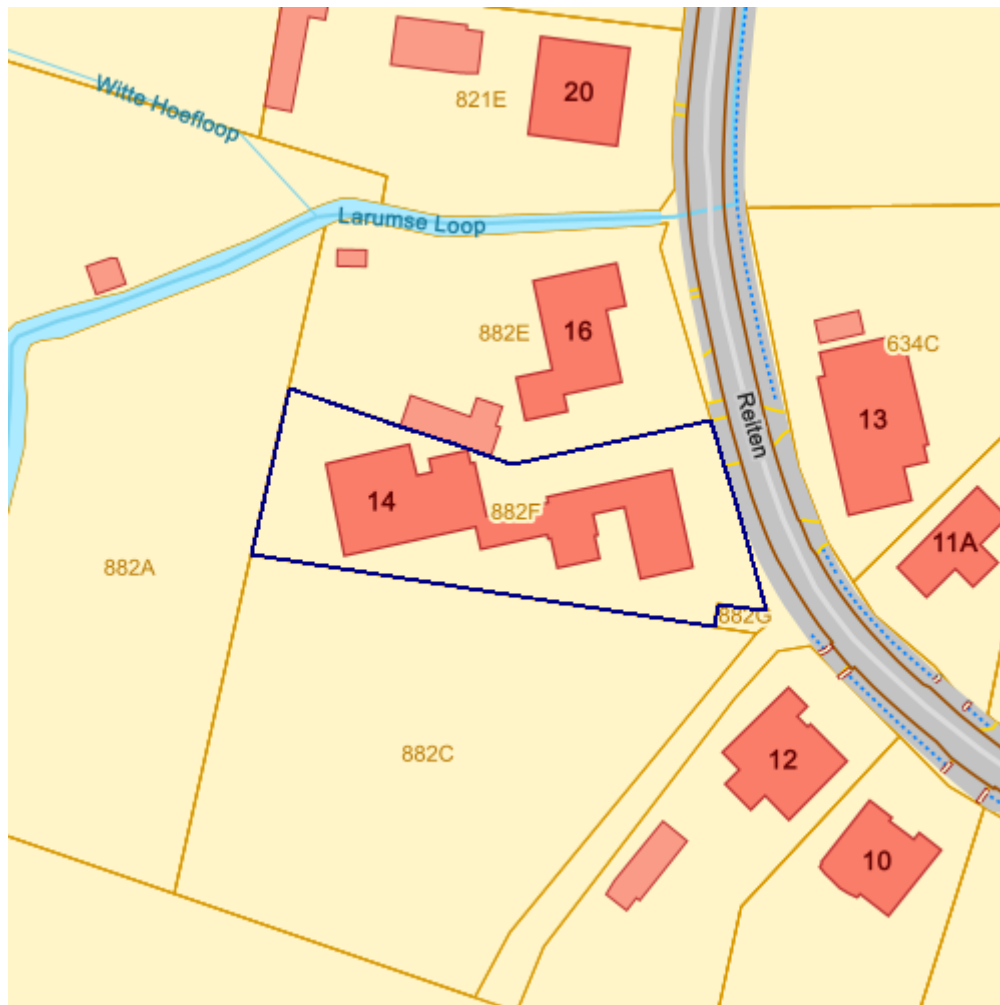
Beschrijvend bodemonderzoek

Bodemsaneringsproject

Eindevaluatieonderzoek

Info	Waarde
Info	Geen data gevonden

OVAM-Schadegevallen en meldingen



Evaluatierapport schadegeval

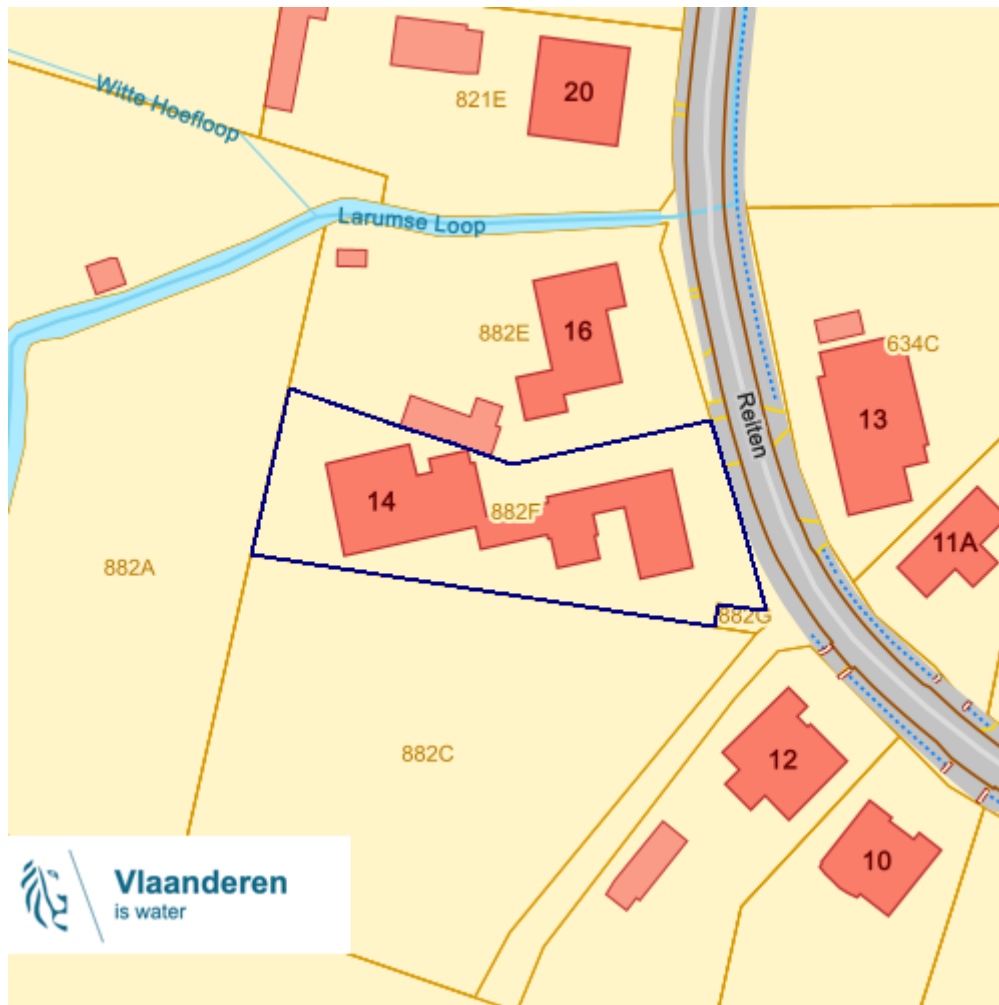
Vaststelling schadegeval



Melding schadegeval

Melding bodemverontreiniging

Info	Waarde
Info	Geen data gevonden

Signaalgebieden

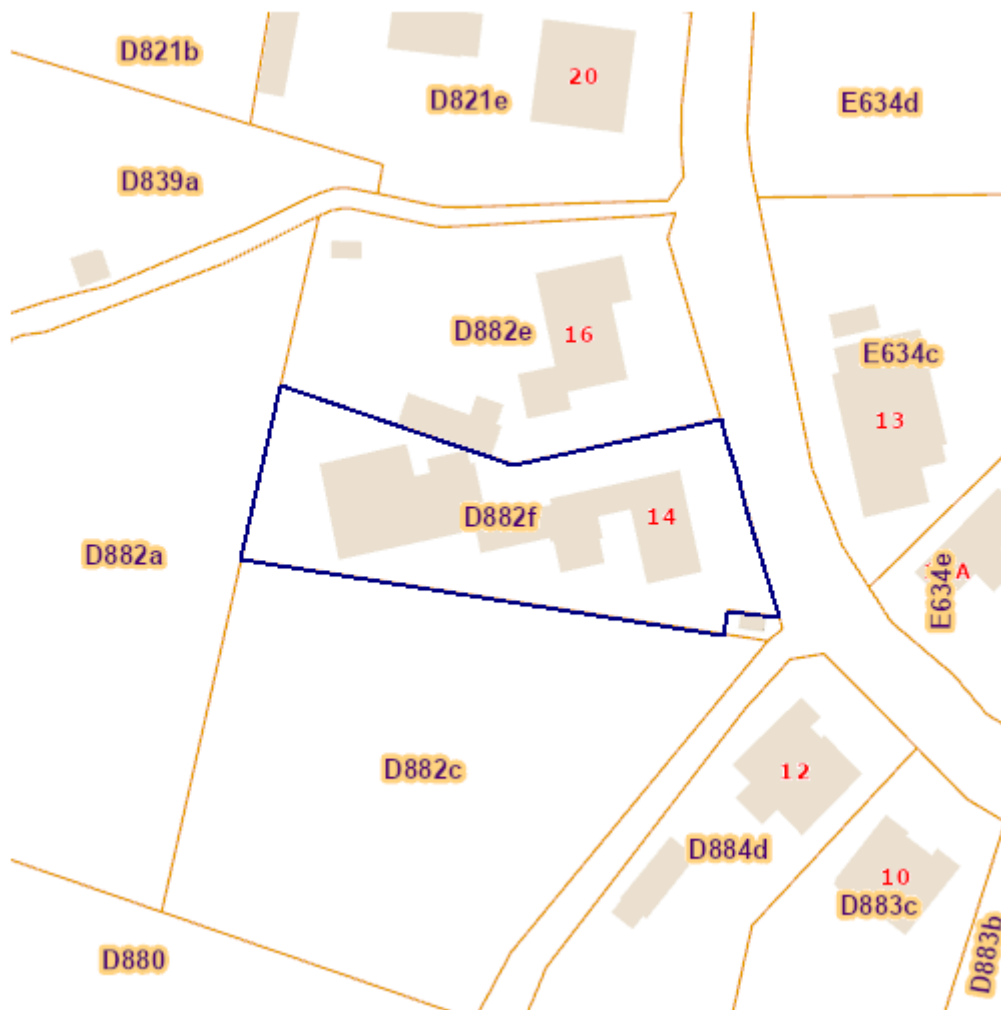


- Categorie
-  Bouwrijge opgave
 -  Verscherpte watertoets

Bronnen


Vlaamse Milieumaatschappij [Klik hier](#)

Kadastraal plan (CadGis)



Info	Waarde
Info	Geen data gevonden


Gebiedstypes nitraat mestdecreet, geldend



- Gebiedstype 0
- Gebiedstype 1
- Gebiedstype 2
- Gebiedstype 3

Info	Waarde
AZCODE	A0_VL11_127
AZNAAM	Afstroomzone van KLEINE NETE II
GTCODE	verbetering/herkwalificatie – inspire-normen niet behaald (kan niet verbeterd worden)
GTOMSCH	Gebiedstype 0
LENGTE	139874.191888

Traditioneel Landschap

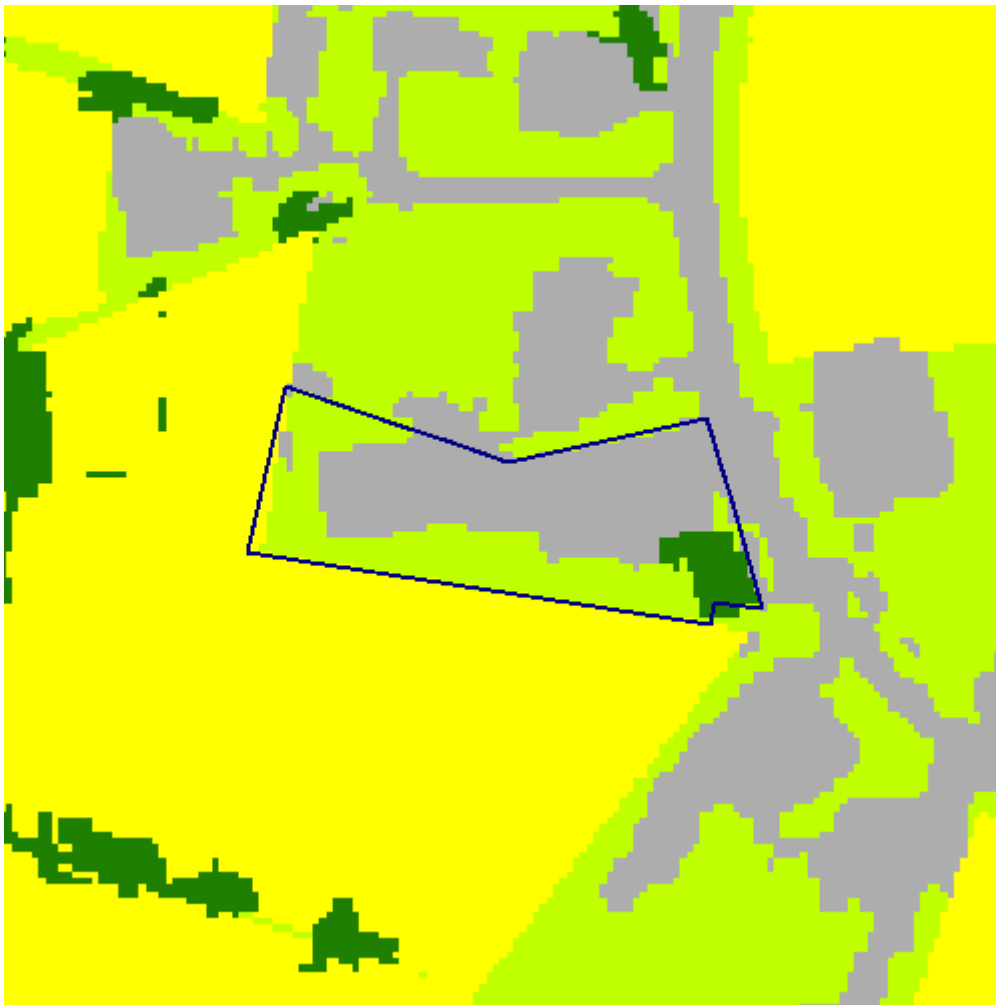


Streek

	Stedelijke gebieden en havengebieden
	Kust
	Kustpolders
	Scheldepolders
	Zandstreek binnen de Vlaamse Vallei
	Zandstreek buiten de Vlaamse Vallei
	Zandleem- en leemstreek
	Noorderkempen
	Centrale Kempen
	Zuiderkempen
	Kempens Plateau
	Maasland
	Hageland
	Vochtig Haspengouw
	Droog Haspengouw
	Brabantse Leemstreek
	Land van Herve
	Scheldebekken met getijden
	Scheldebekken zonder getijden
	Netebekken
	Dijle-Gete-Demeras
	Kustbekken met IJzer
	Maasbekken

Info	Waarde
Naam	Land van Geel-Mol
Streek	Centrale Kempen

Groenkaart Vlaanderen 2012



Info	Waarde
Kleur	verbetering/herkwalificatie o.b.v. planblad type 1
Omschrijving	Niet groen
Definitie	Andere bodembedekking dan hoog groen, laag groen of landbouw
Kleur	verbetering/herkwalificatie o.b.v. PPNC of

Datum : 10/07/2024

Gebruikersnaam: Tom Verbist



Perceel: 13374D0882/00F000

Reiten 14 2440 Geel


	orthofoto's
Omschrijving	Laag groen
Definitie	Begroeiing Lager dan 3m, niet in landbouwgebruik

Vlaams voorkooprecht van toepassing op het onroerend goed



-  Complex project Projectbesluit
-  Complex project Voorkeursbesluit

Grondwaterwingebieden en beschermingszones



Winning

Beschermingszone type I

Beschermingszone type II

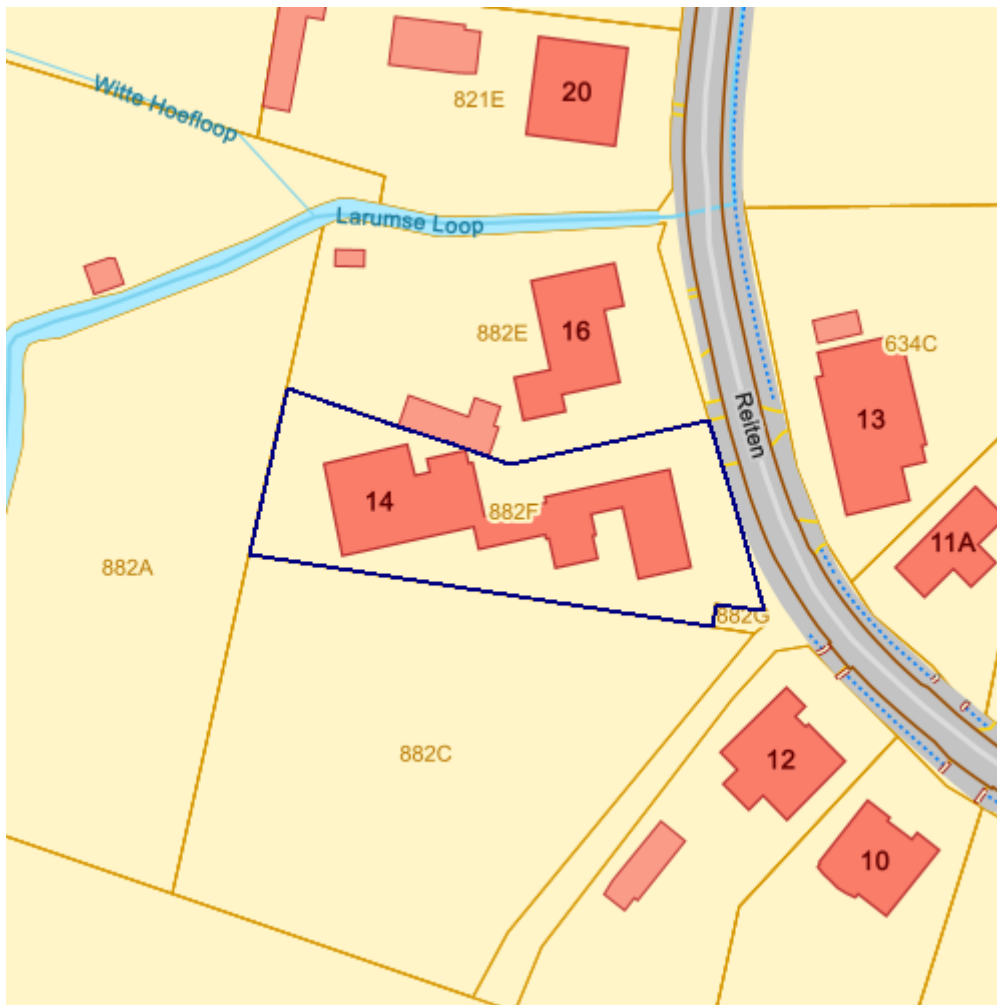
Beschermingszone type III

Bronnen

Bekijken op Geopunt.be [Klik hier](#)

Databank Ondergrond Vlaanderen (DOV) [Klik hier](#)

PFAS



-
- Opgeheven
- Preventief ingesteld
- Locatiespecifiek vastgesteld
- Overruled door een andere zone
- Opgeheven mits gebruiksadvies
- boring
- peilbuis
- waterbodemstaal
- staal
- Geen verkennend bodemonderzoek beschikbaar (geen VBO)
- Niet-PFAS-verdachte locatie
- Verkennend bodemonderzoek beschikbaar (VBO)

Datum : 10/07/2024

Gebruikersnaam: Tom Verbist

Perceel: 13374D0882/00F000

Reiten 14 2440 Geel