

## Inhoudstafel

### Kaarten

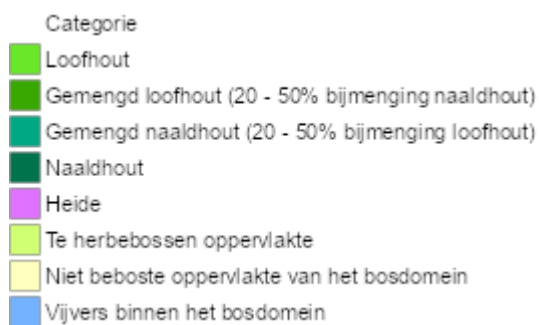
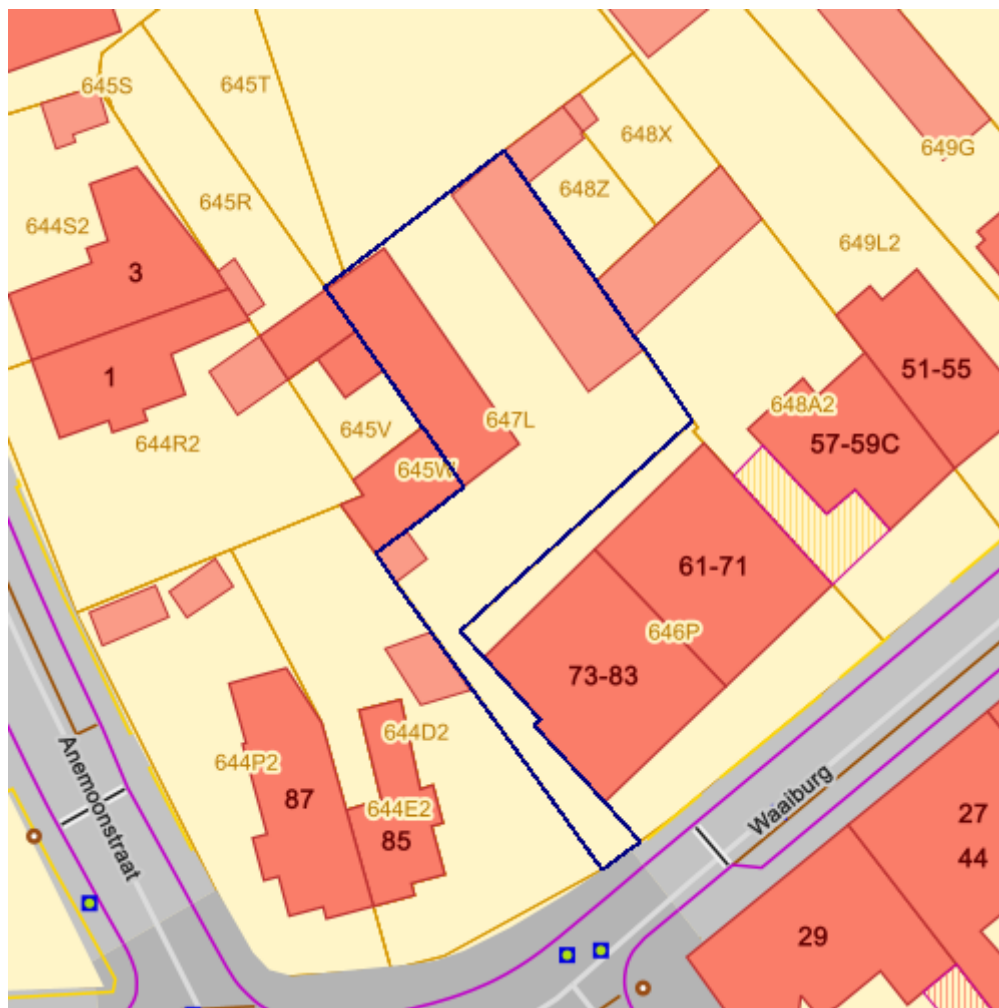
Register van Herstelvorderingen.....	3
Boskartering 1990 .....	3
Bosreferentielaag 2000 .....	4
Digitale boswijzer Vlaanderen 2012.....	5
Digitale boswijzer Vlaanderen 2018.....	6
Luchtfoto Vlaanderen winter 2016 - kleur .....	7
Luchtfoto Vlaanderen winter 2019 - kleur .....	8
Gebieden van het VEN en het IVON.....	9
Habitatrichtlijngebieden.....	10
Overstromingsgebieden en oeverzones Integraal Waterbeleid .....	11
Recent overstroomde gebieden.....	12
Risicozones voor overstromingen .....	13
Van nature overstroombare gebieden.....	14
Overstromingsgevoelige gebieden 2017 (Watertoets).....	15
Grenzen van polders .....	16
Grenzen van wateringens .....	17
Gewestplan.....	18
Beschermde stads- en dorpsgezichten.....	20
Beschermde archeologische sites .....	21
Beschermde cultuurhistorische landschappen .....	22
Beschermde monumenten.....	23
Gehelen uit de wetenschappelijke inventaris van het bouwkundig erfgoed.....	24
Vastgestelde archeologische zones.....	25
Unesco werelderfgoed - buffers.....	26
Vastgesteld bouwkundig erfgoed.....	27
Wetenschappelijke bouwkundig erfgoed - elementen .....	28
Vastgesteld bouwkundig erfgoed - gehelen.....	29

Perceel: 13376G0647/00L000	Geel
Vastgestelde landschapsatlasrelicten .....	30
Vastgesteld landschappelijk erfgoed.....	31
Wetenschappelijke inventaris landschappelijk erfgoed - elementen .....	32
Wetenschappelijke inventaris landschappelijk erfgoed - gehelen.....	33
Atlas der Buurtwegen.....	34
Overgangszones bij beschermd erfgoed .....	35
UNESCO werelderfgoed kernzones .....	36
Beheersplannen.....	37
Gebieden geen archeologie - gewestelijk .....	38
Gebieden geen archeologie - gemeentelijk .....	39
Wetenschappelijke archeologische zones.....	40
Bekrachtigde archeologienota's en nota's.....	41
Eindverslagen archeologie .....	42
Erfgoedlandschappen.....	43
Vogelrichtlijngebieden .....	44
Jachtgebieden.....	45
OVAM Bodemonderzoeken en sanering.....	46
OVAM-Schadegevallen en meldingen .....	47
Signaalgebieden .....	48
Kadastraal plan (CadGis).....	49
Gebiedstypes nitraat mestdecreet, geldend.....	51
Traditioneel Landschap .....	52
Groenkaart Vlaanderen 2012 .....	54
Vlaams voorkooprecht van toepassing op het onroerend goed.....	55
Grondwaterwingebieden en beschermingszones.....	56
PFAS.....	57

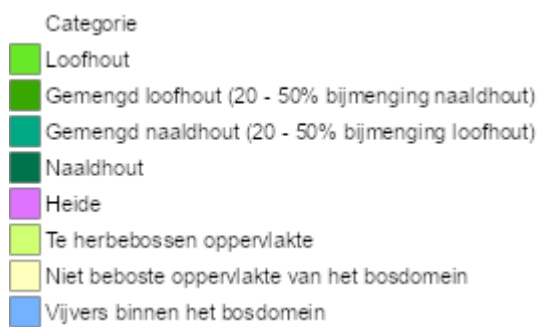
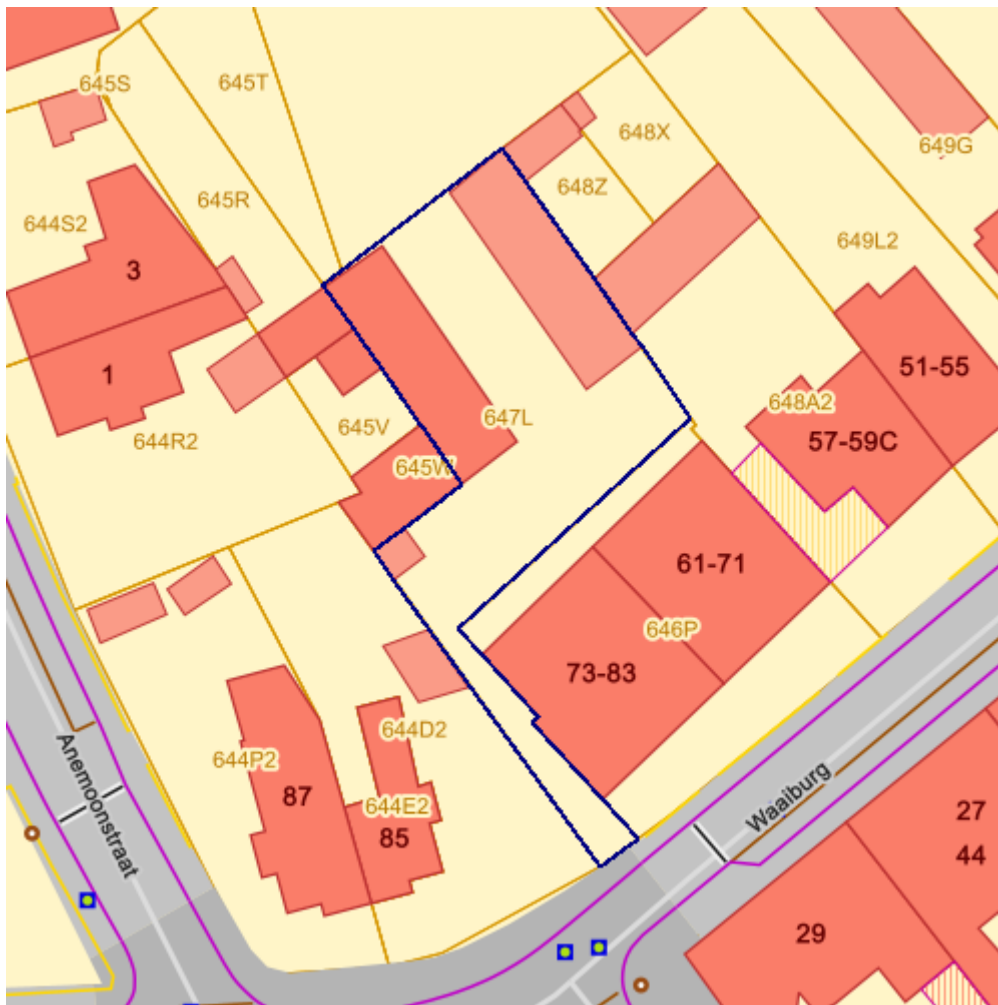
## Register van Herstelvorderingen

Dit perceel staat niet geregistreerd in het register van herstellvorderingen

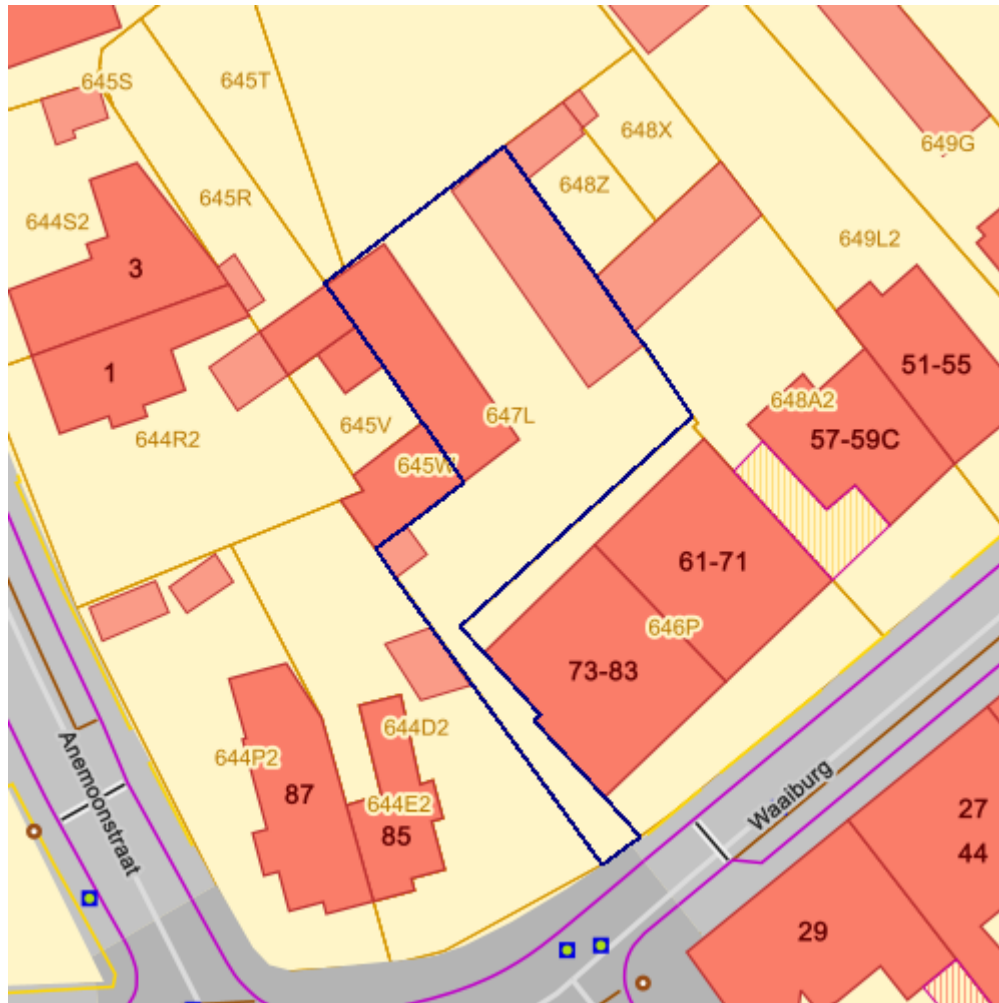
## Boskartering 1990



## Bosreferentielaag 2000



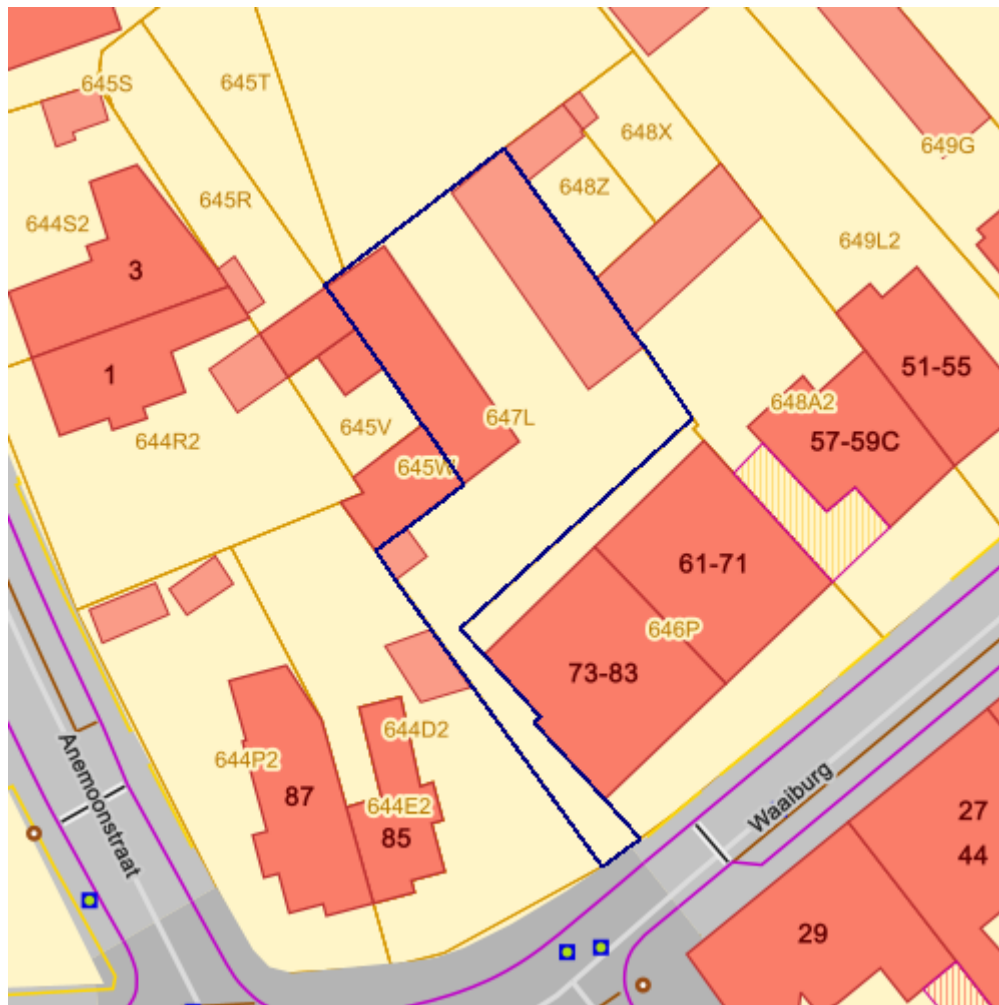
## Digitale boswijzer Vlaanderen 2012



Geen bos  
■ Bos

Info	Waarde
Count	119335772
Omschrijving	Geen bos
Definitie	Bodembedekking die niet aan de definitie van 'Bos' voldoet

## Digitale boswijzer Vlaanderen 2018



Geen bos  
■ Bos

Info	Waarde
Omschrijving	Geen bos
Definitie	Bodembedekking die niet aan de definitie van 'Bos' voldoet
Count	120156297

## Luchtfoto Vlaanderen winter 2016 - kleur

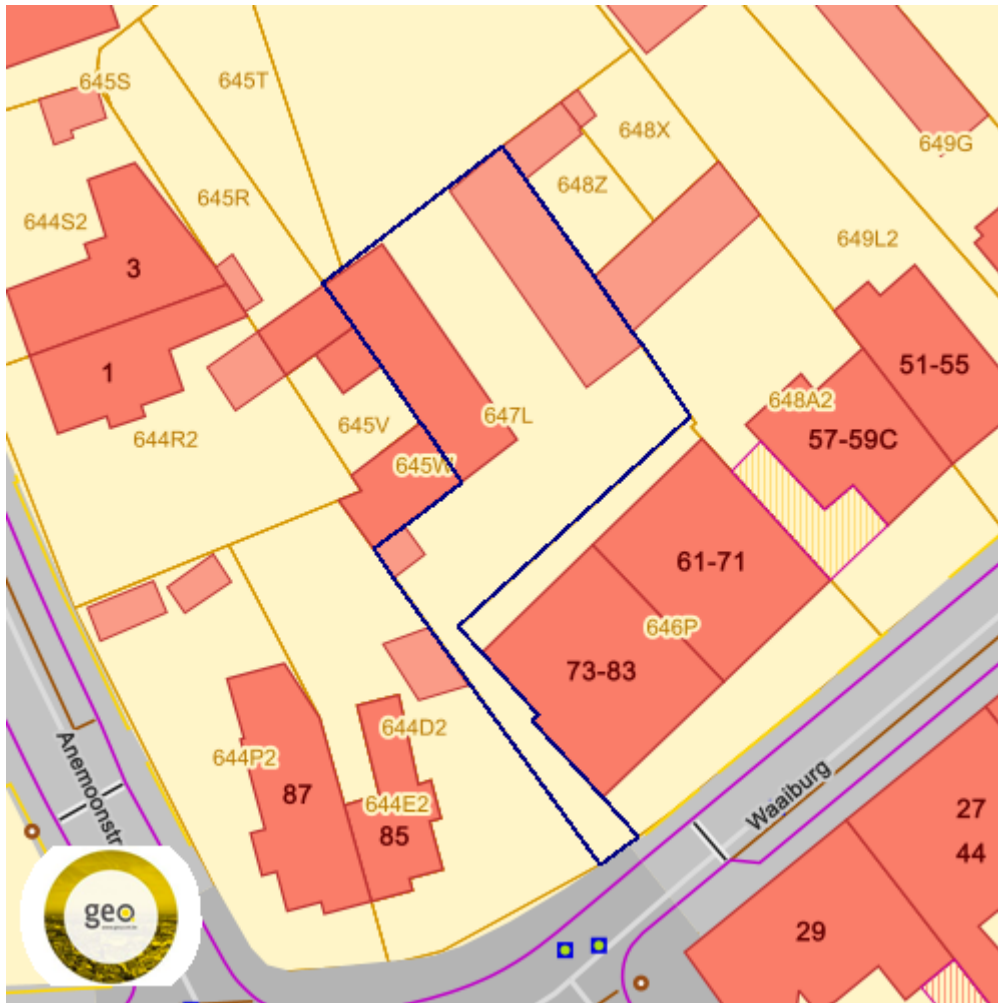


## Luchtfoto Vlaanderen winter 2019 - kleur







## Gebieden van het VEN en het IVON



Grote Eenheid Natuur

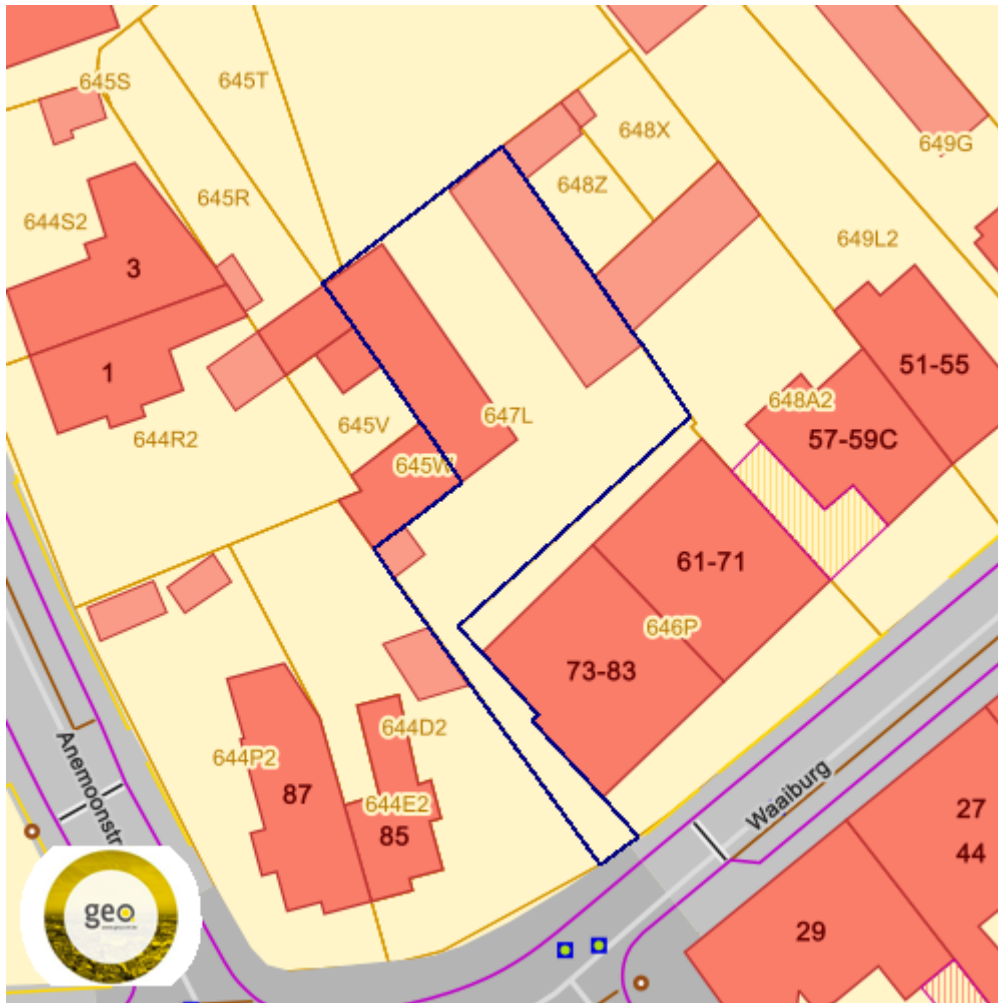


Grote Eenheid Natuur in ontwikkeling

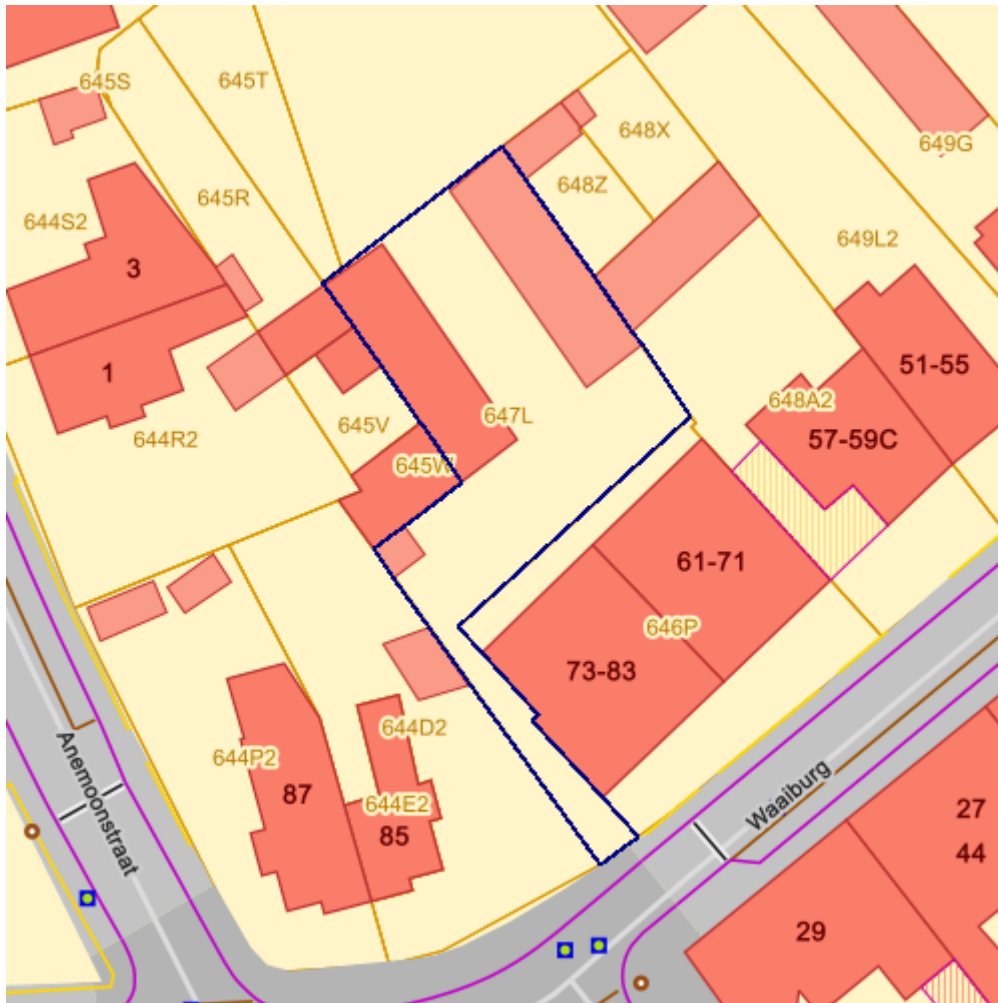


Natuurverwevingsgebied

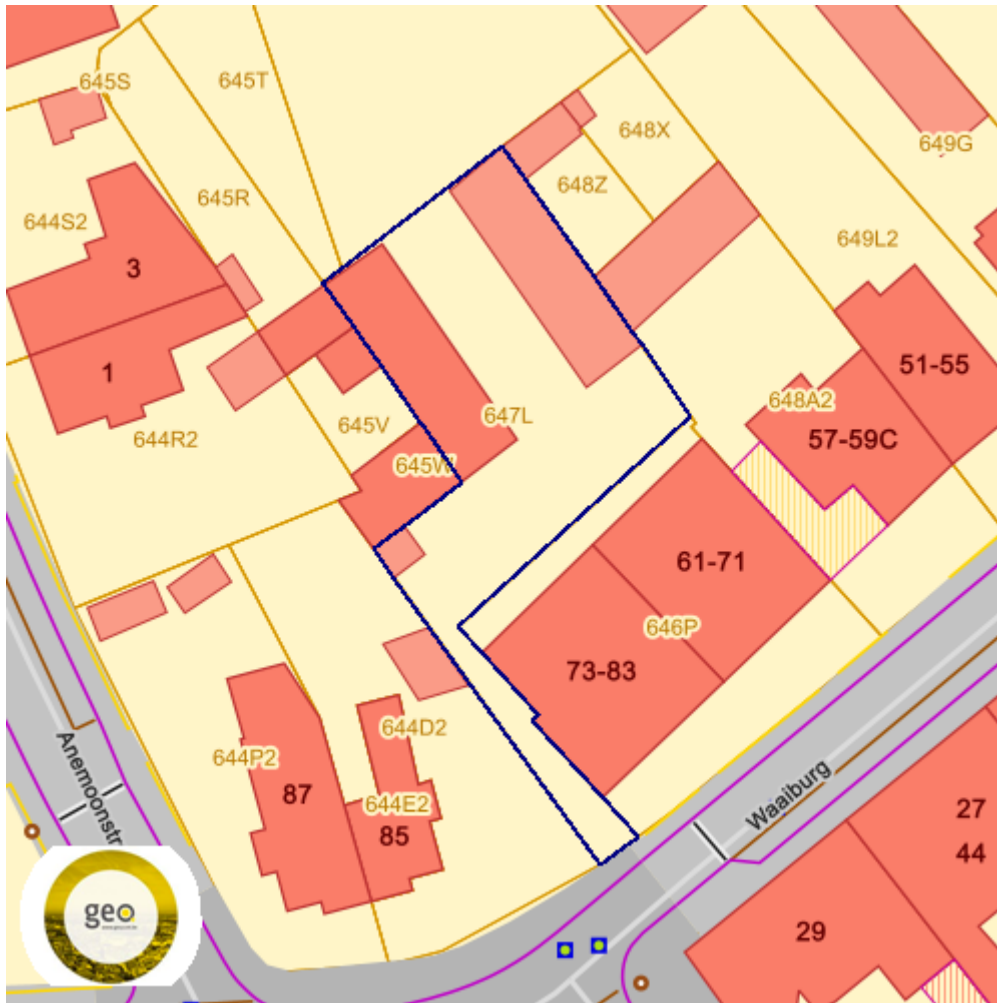
## Habitatrichtlijngebieden



## Overstromingsgebieden en oeverzones Integraal Waterbeleid



## Recent overstromde gebieden



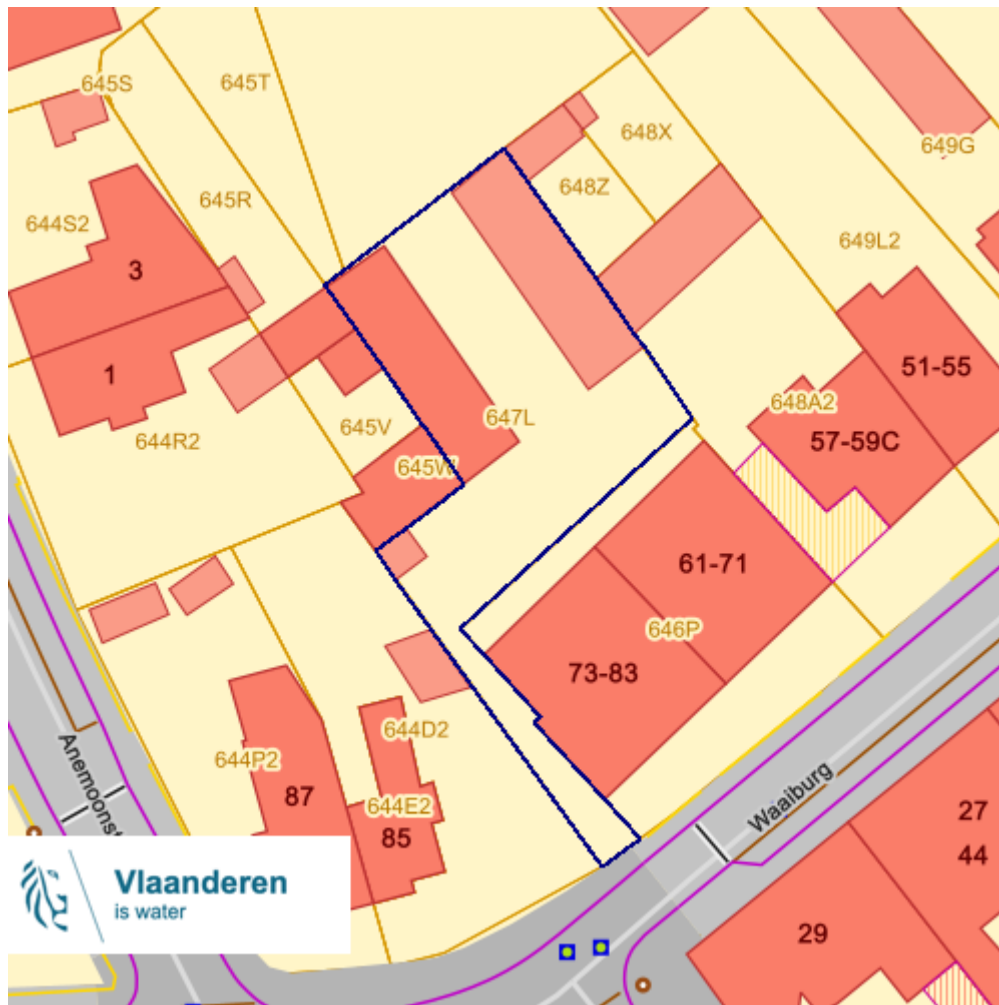
 Recent overstromd gebied

### Bronnen

Bekijken op Geopunt.be [Klik hier](#)

WMS Vlaamse Milieumaatschappij [Klik hier](#)

## Risicozones voor overstromingen



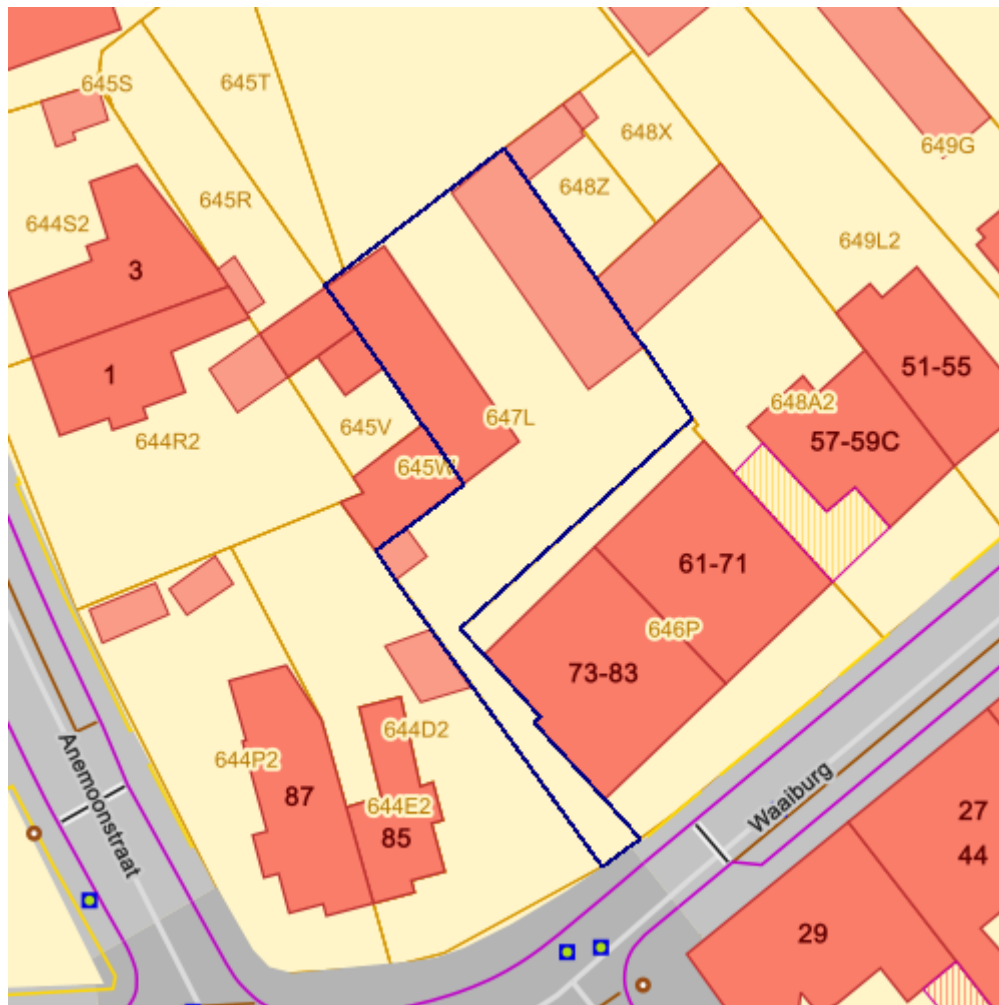
- risicozone
- nieuwe risicozone
  - bevestigde risicozone

### Bronnen

Bekijken op Geopunt.be [Klik hier](#)

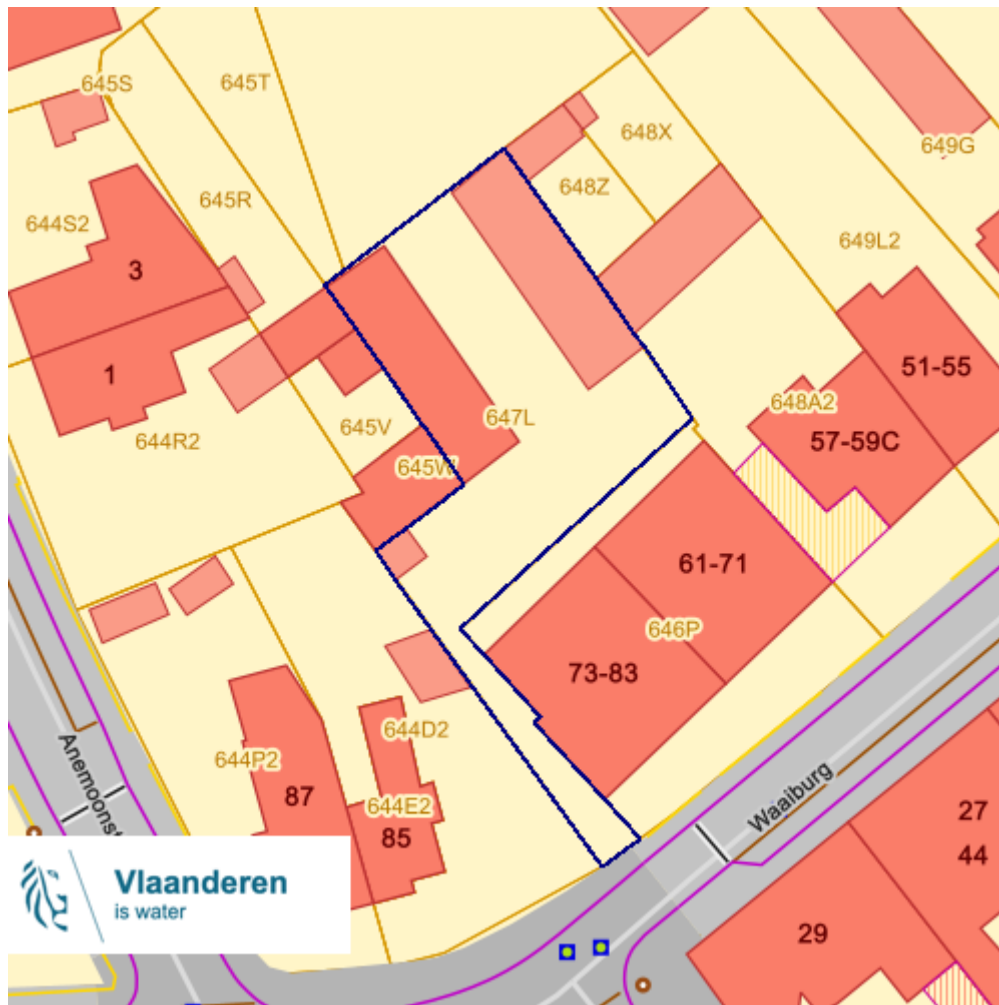
Vlaamse Milieumaatschappij - afdeling Operationeel Waterbeheer [Klik hier](#)

## Van nature overstrombare gebieden





Info	Waarde
Omschrijving	Doorkruist door rivier maar geen sporen van overstrombaarheid
Naam	Netebekken
Stroomgebied	Schelde

## Overstromingsgevoelige gebieden 2017 (Watertoets)



categorie

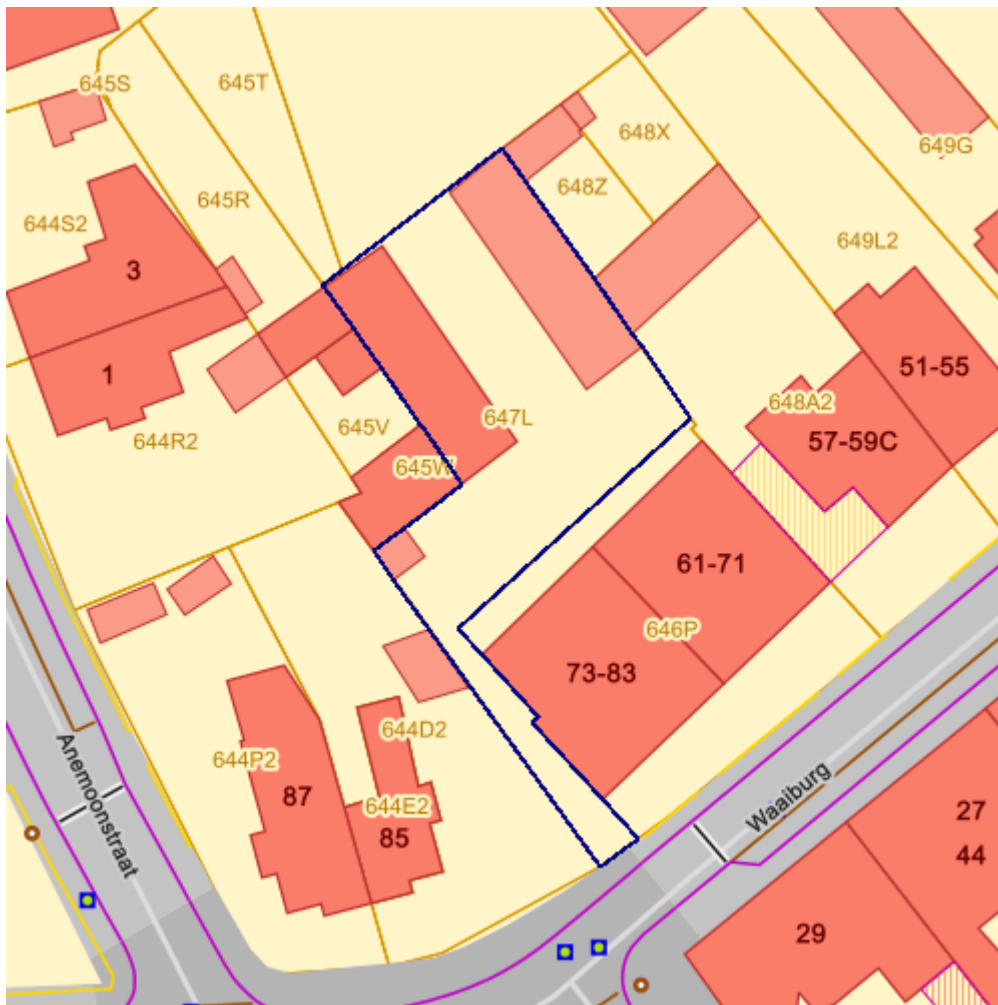
	Effectief overstromingsgevoelig
	Mogelijk overstromingsgevoelig

### Bronnen

Bekijken op Geopunt.be [Klik hier](#)

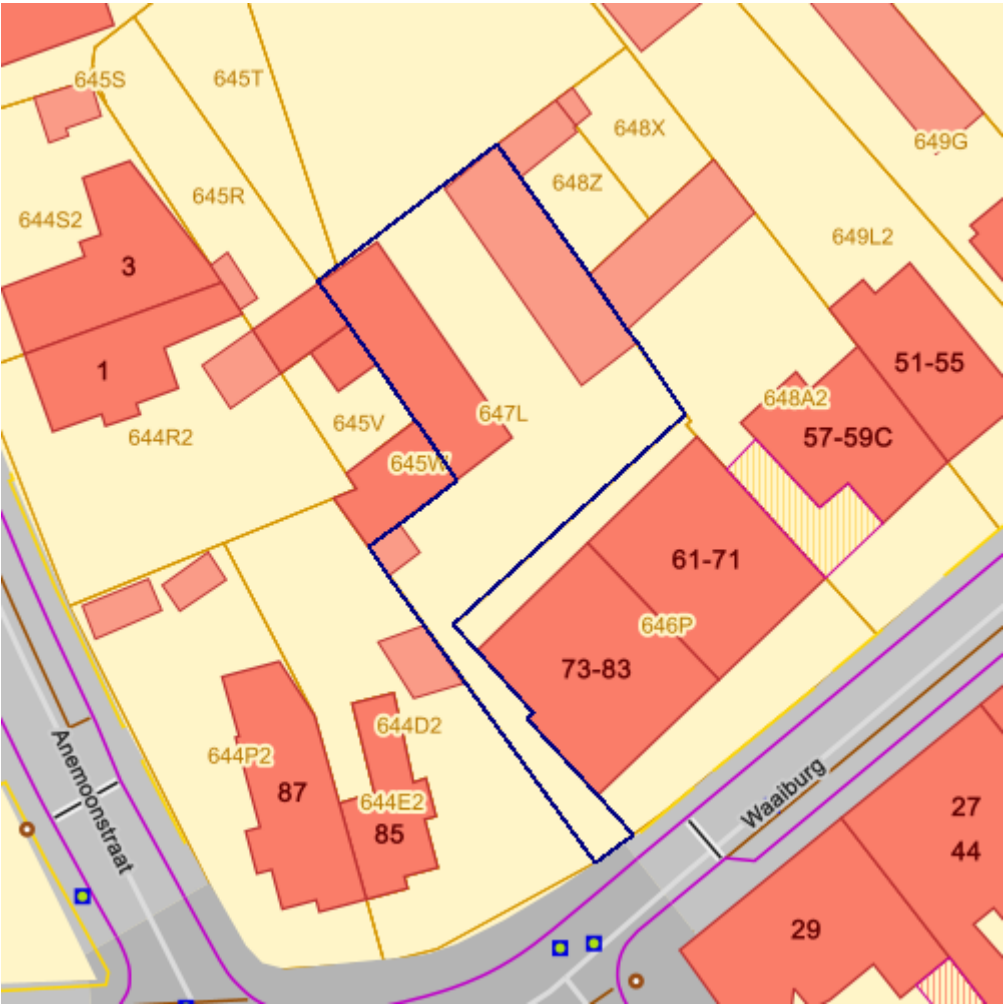
Vlaamse Milieumaatschappij - afdeling Operationeel Waterbeheer [Klik hier](#)

## Grenzen van polders





### Grenzen van watering



## Gewestplan



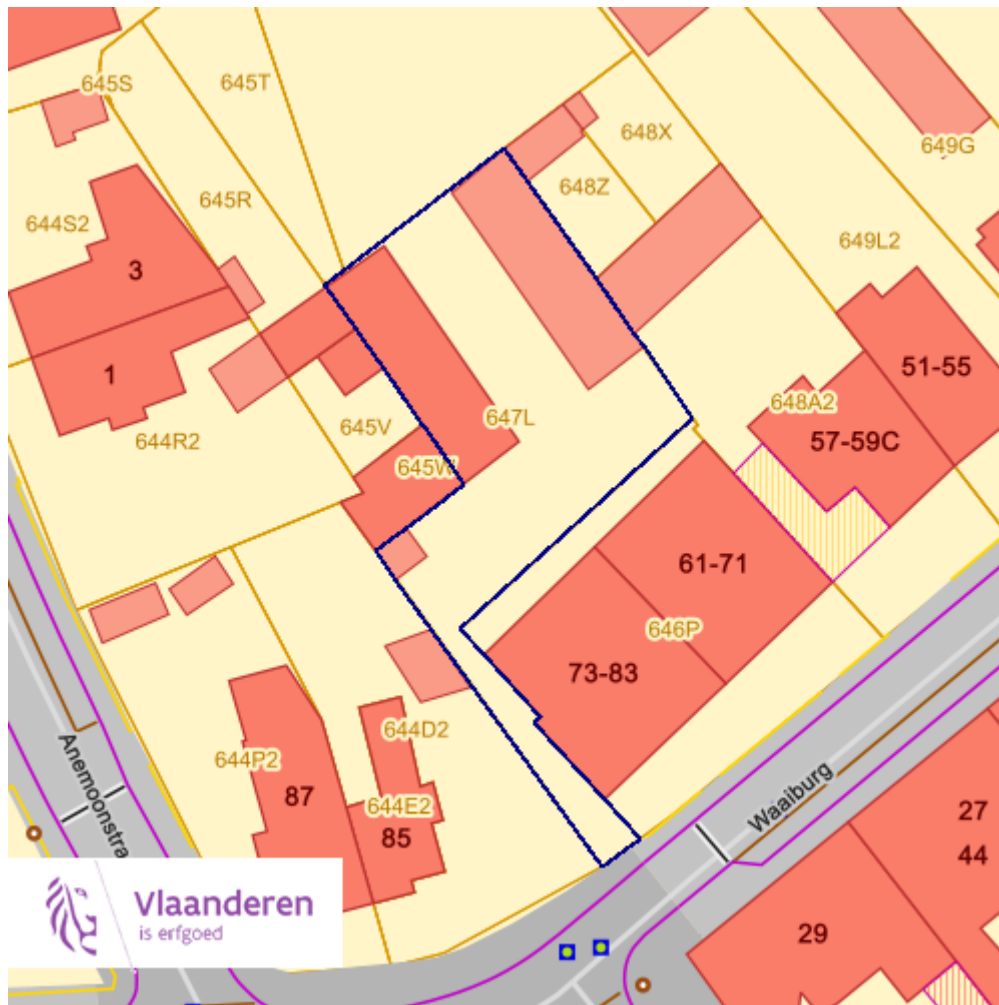
Info	Waarde
Naam	origineel gewestplan Herentals - Mol
fase	BG
Het planidentificatienummer van het plan zoals het gekend is bij de bronbeheerder	GWP_02000_222_00017_00001
opm	
fichelink	<a href="https://dsi.omgeving.vlaanderen.be/fiche-detail/9e8c9cf2-205a-4fc7-9761-e20fec1fbde3">https://dsi.omgeving.vlaanderen.be/fiche-detail/9e8c9cf2-205a-4fc7-9761-e20fec1fbde3</a>
fasedatum	1978-07-28

Perceel: 13376G0647/00L000

Geel

d_bs	1978-09-20
herinterpretatie	verbetering/herkwalificatie – inspire-normen niet behaald (kan niet verbeterd worden)

## Beschermde stads- en dorpsgezichten

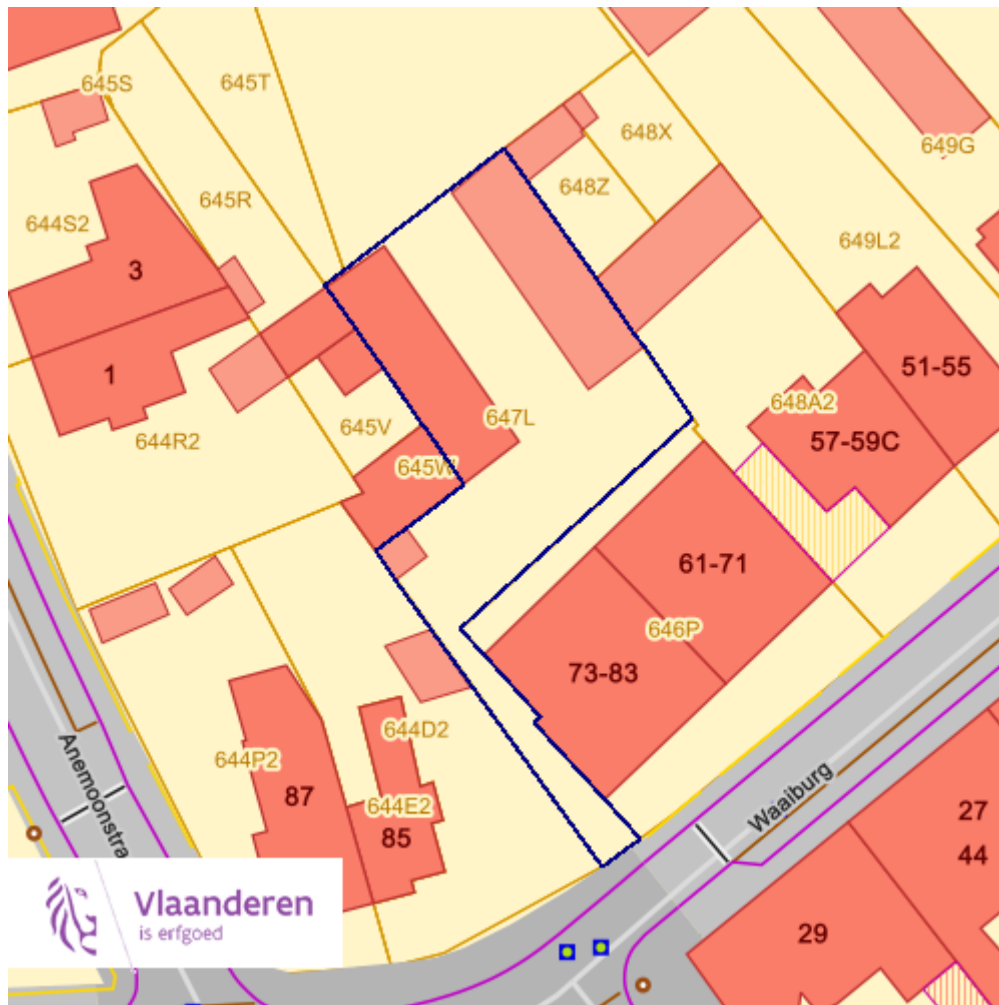


### Bronnen

Bekijken op Geopunt.be [Klik hier](#)

Agentschap Onroerend Erfgoed Publieke Download Service [Klik hier](#)

## Beschermde archeologische sites

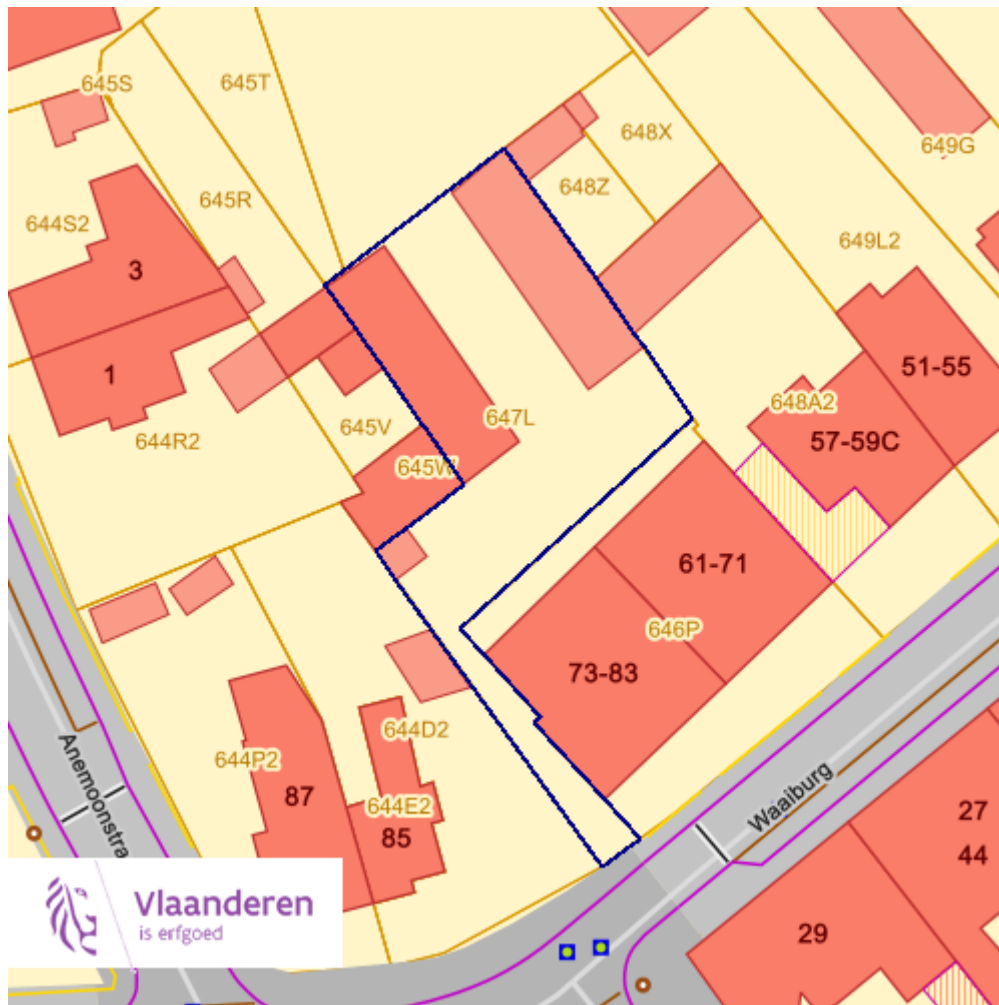


### Bronnen

Bekijken op Geopunt.be [Klik hier](#)

Agentschap Onroerend Erfgoed Publieke Download Service [Klik hier](#)

## Beschermde cultuurhistorische landschappen

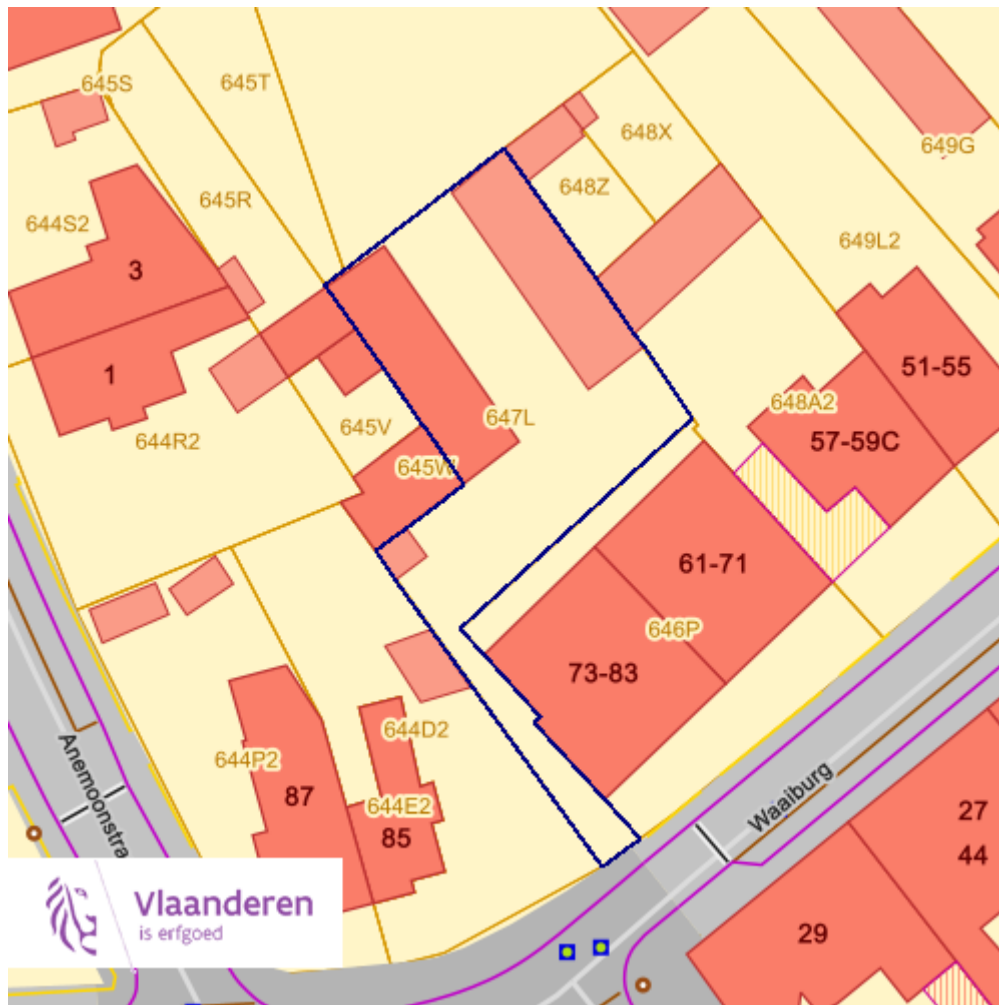


### Bronnen

Bekijken op Geopunt.be [Klik hier](#)

Agentschap Onroerend Erfgoed Publieke Download Service [Klik hier](#)

## Beschermde monumenten

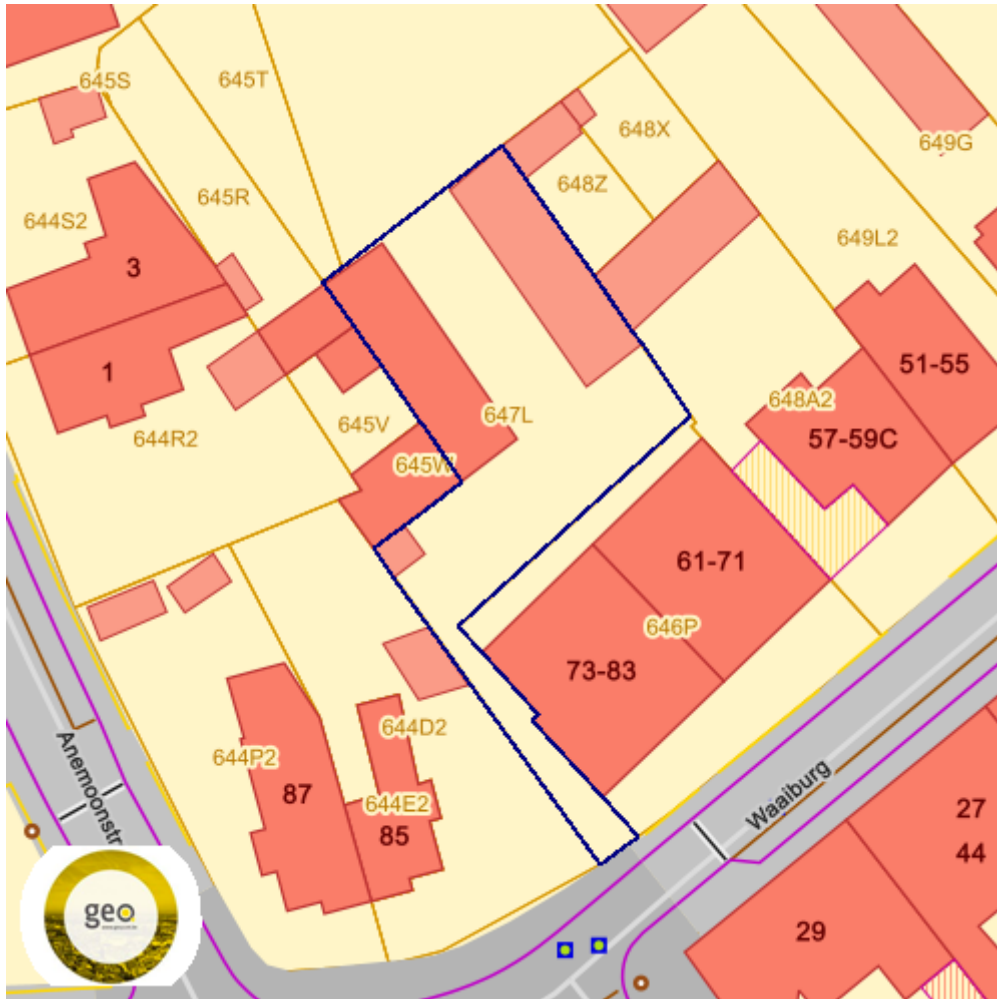


### Bronnen

Bekijken op Geopunt.be [Klik hier](#)

Agentschap Onroerend Erfgoed Publieke Download Service [Klik hier](#)

## Gehelen uit de wetenschappelijke inventaris van het bouwkundig erfgoed



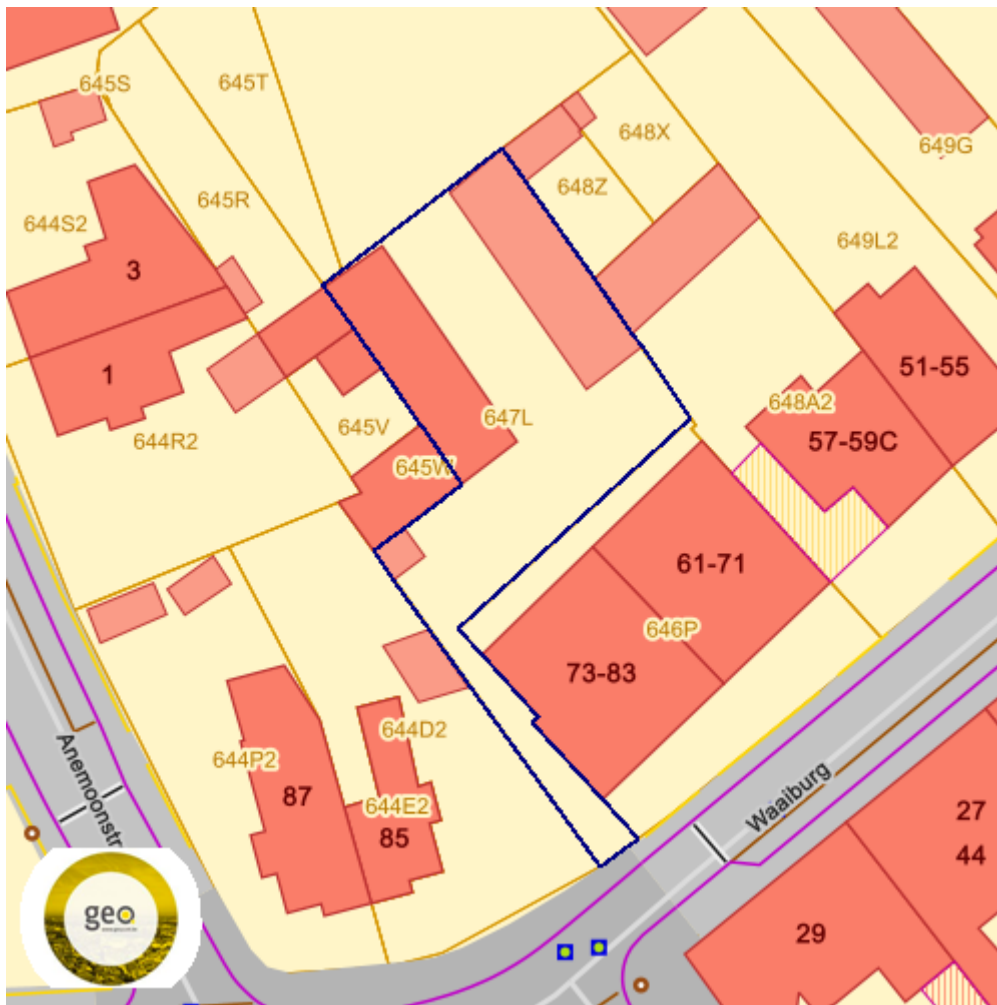
### Bronnen

Bekijken op Geopunt.be [Klik hier](#)

Mercator Publieke View Service [Klik hier](#)



## Vastgestelde archeologische zones

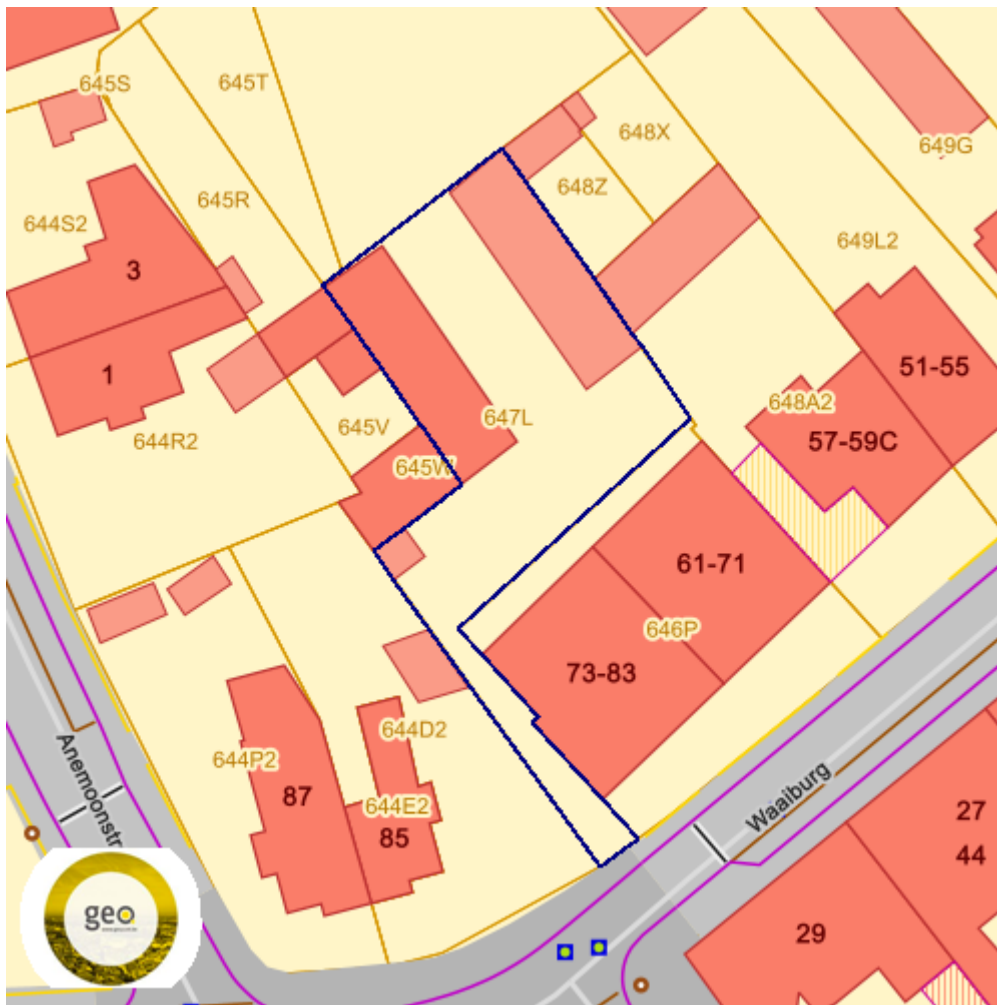


### Bronnen

Bekijken op Geopunt.be [Klik hier](#)

Mercator Publieke View Service [Klik hier](#)

## Unesco werelderfgoed - buffers

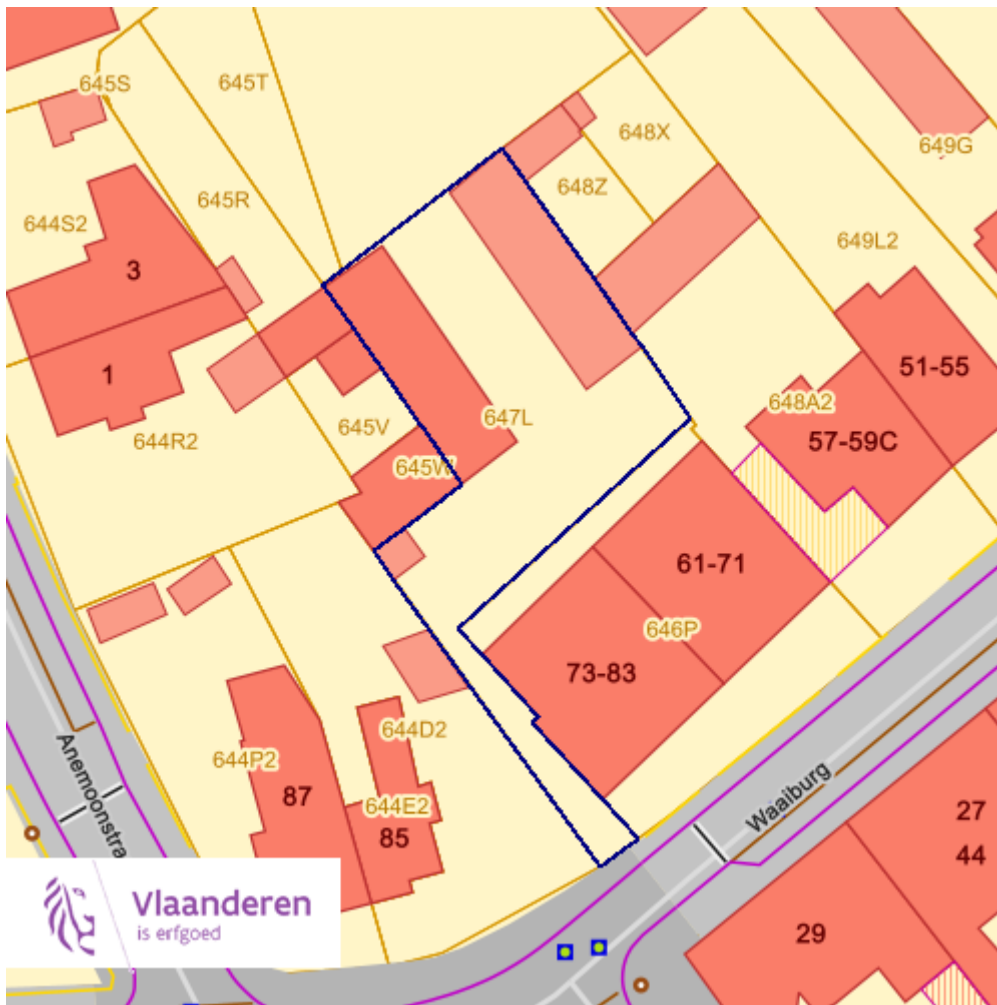


### Bronnen

Bekijken op Geopunt.be [Klik hier](#)

Mercator Publieke View Service [Klik hier](#)

## Vastgesteld bouwkundig erfgoed

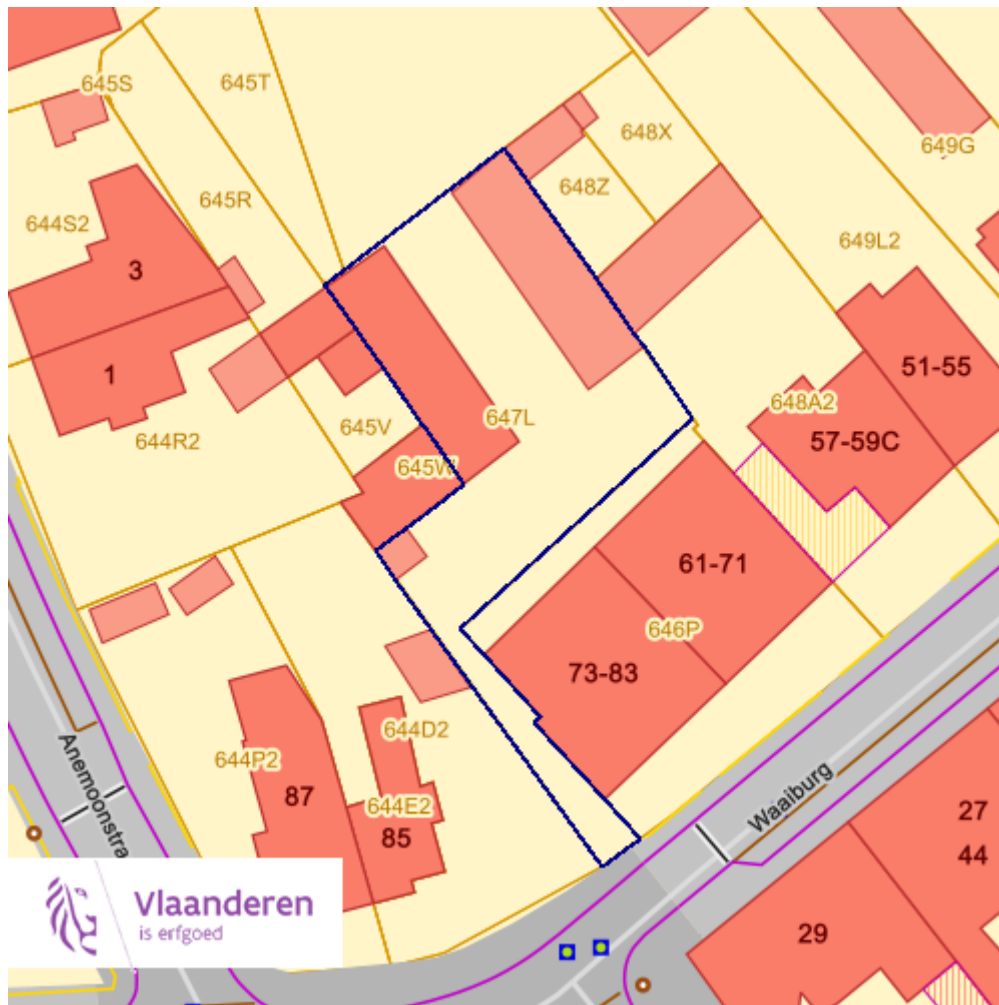


### Bronnen

Bekijken op Geopunt.be [Klik hier](#)

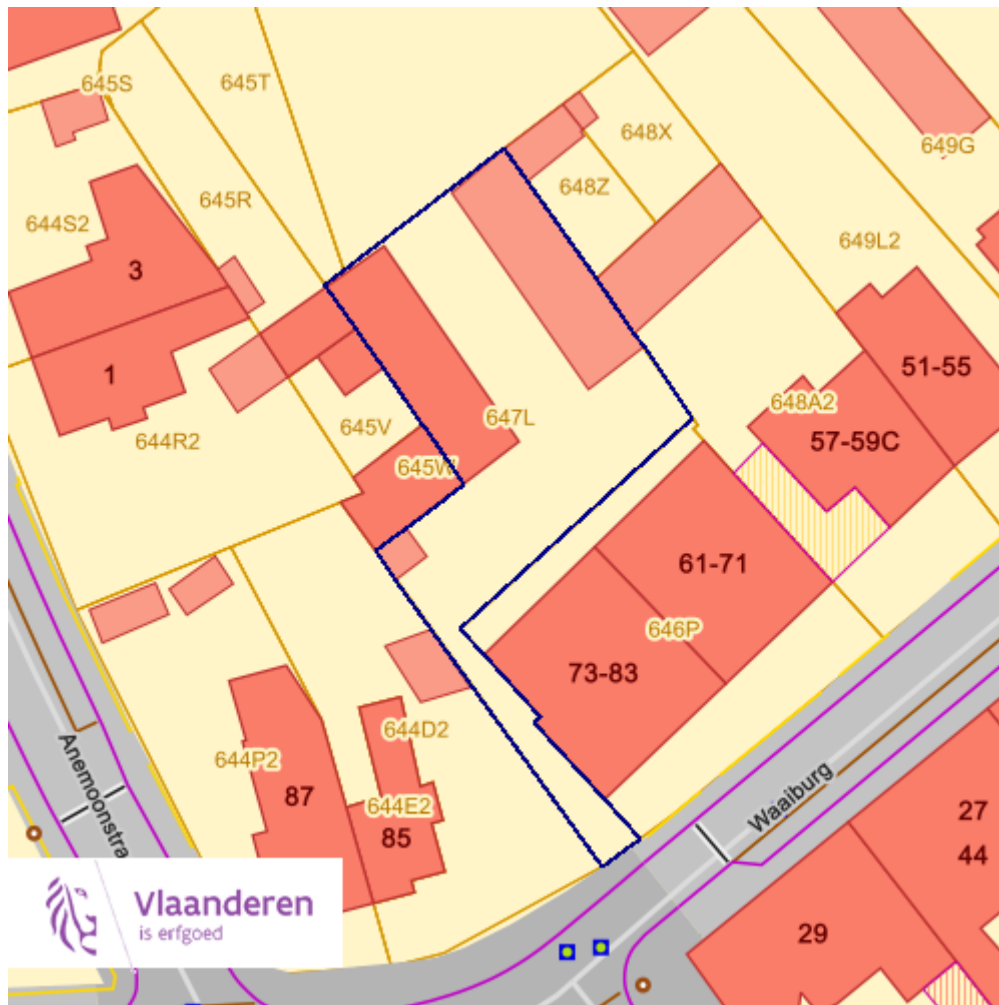
Agentschap Onroerend Erfgoed Publieke Download Service [Klik hier](#)

## Wetenschappelijke bouwkundig erfgoed - elementen



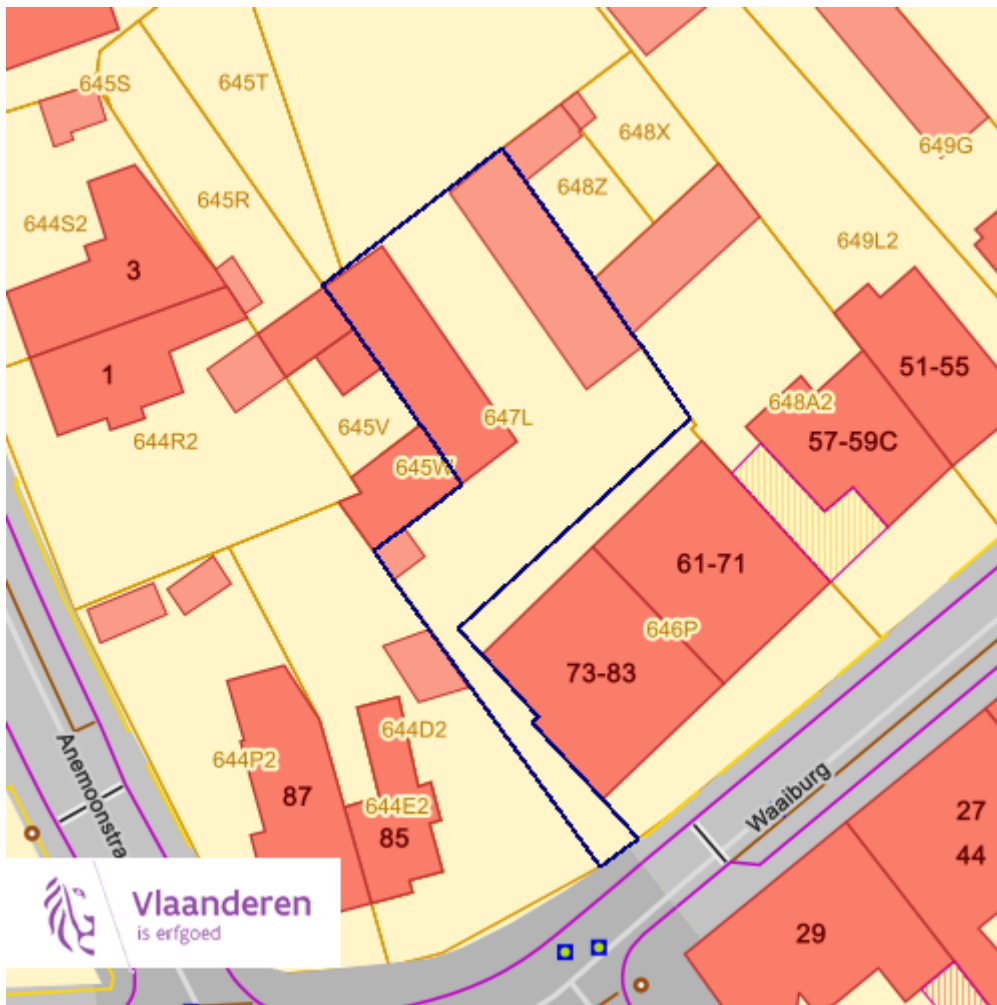
Bronnen
Bekijken op Geopunt.be <a href="#">Klik hier</a>
Agentschap Onroerend Erfgoed Publieke Download Service <a href="#">Klik hier</a>

## Vastgesteld bouwkundig erfgoed - gehelen



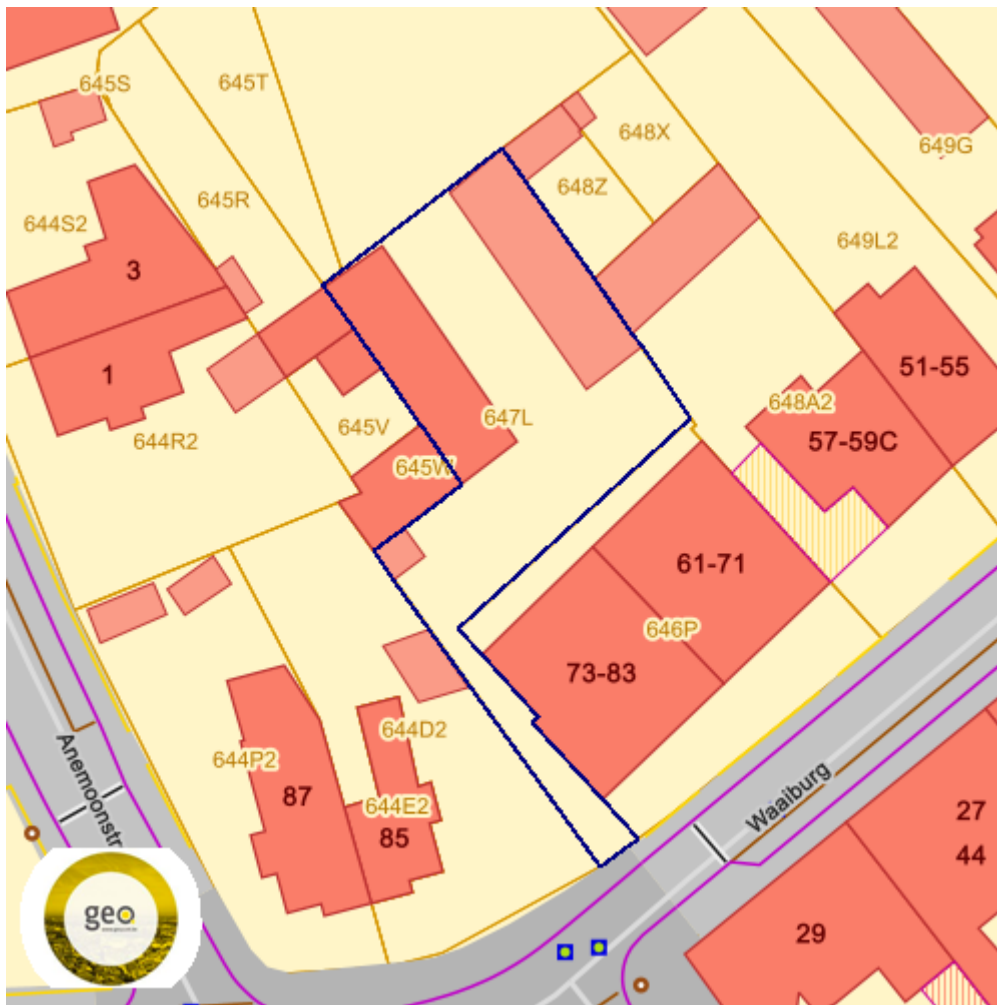
Bronnen
Bekijken op Geopunt.be <a href="#">Klik hier</a>
Agentschap Onroerend Erfgoed Publieke Download Service <a href="#">Klik hier</a>

## Vastgestelde landschapSATsrelicten



Bronnen
Bekijken op Geopunt.be <a href="#">Klik hier</a>
Agentschap Onroerend Erfgoed Publieke Download Service <a href="#">Klik hier</a>

## Vastgesteld landschappelijk erfgoed

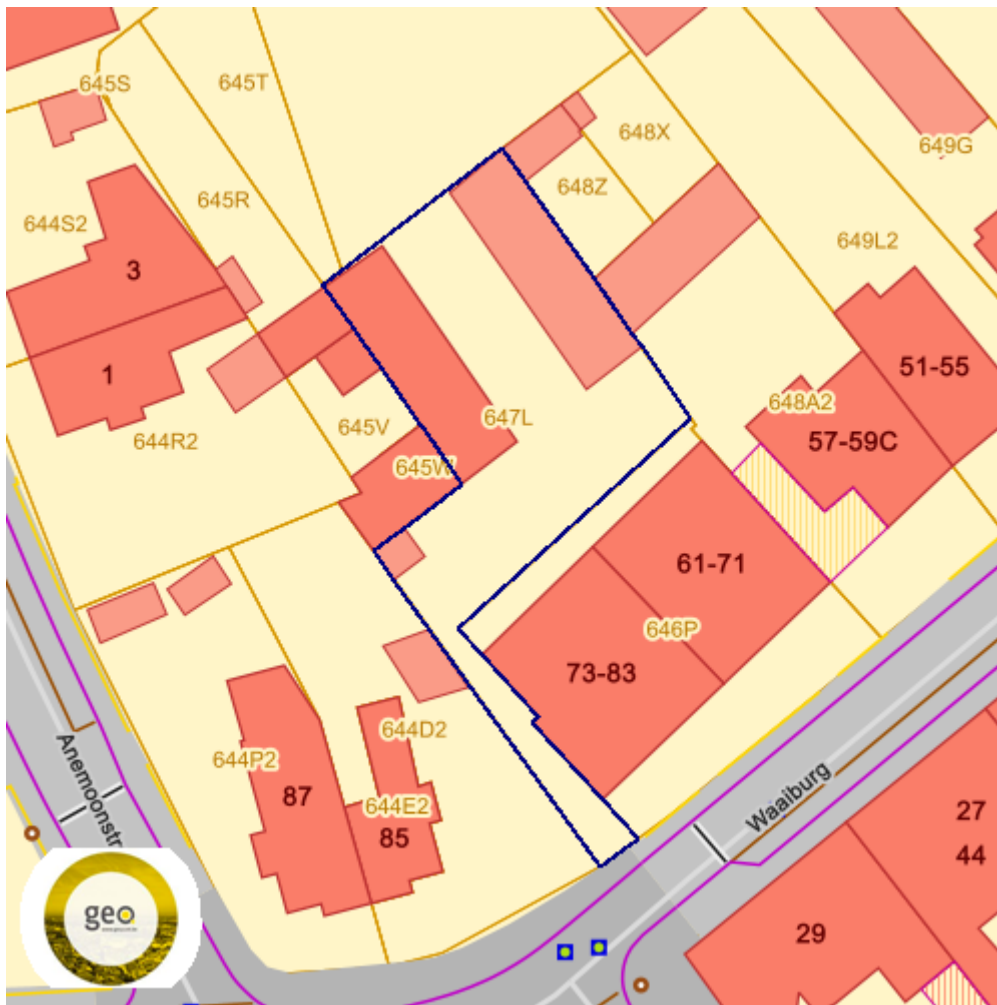


### Bronnen

Bekijken op Geopunt.be [Klik hier](#)

Mercator Publieke View Service [Klik hier](#)

## Wetenschappelijke inventaris landschappelijk erfgoed - elementen



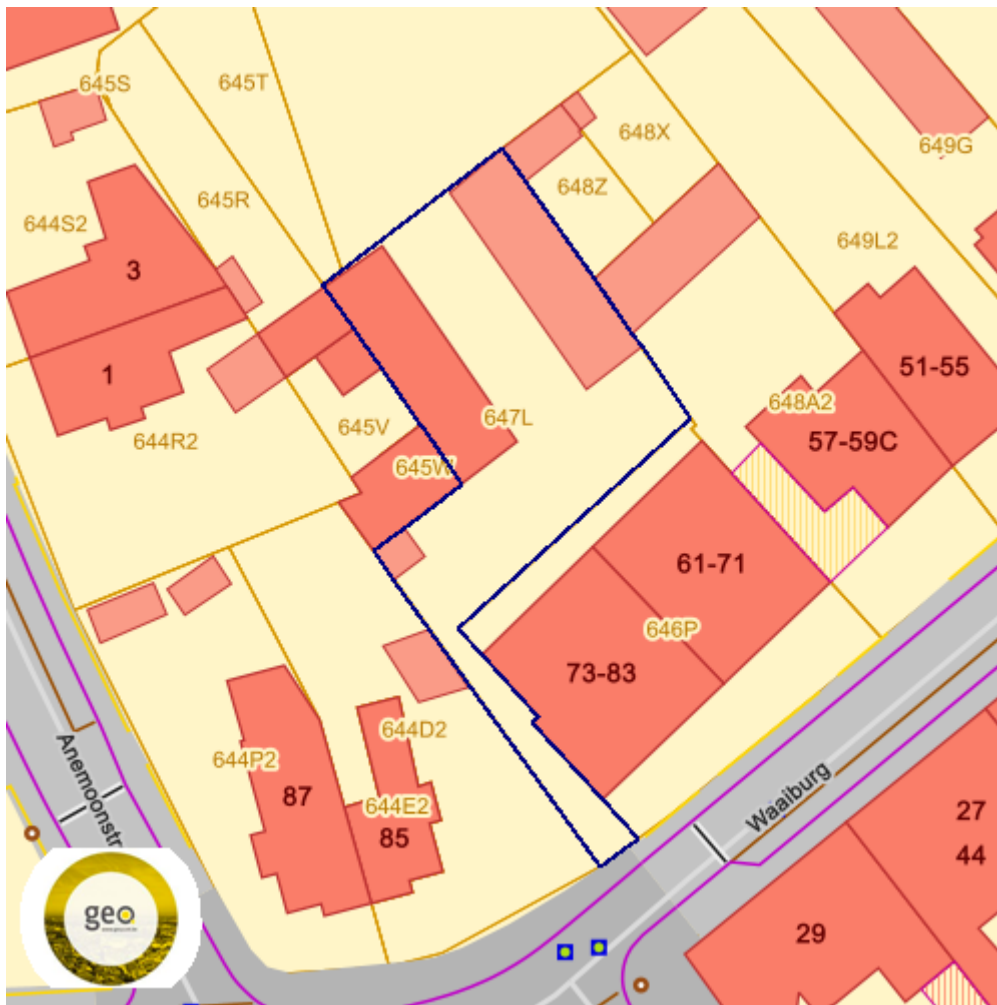
### Bronnen

Bekijken op Geopunt.be [Klik hier](#)

Mercator Publieke View Service [Klik hier](#)



## Wetenschappelijke inventaris landschappelijk erfgoed - gehelen

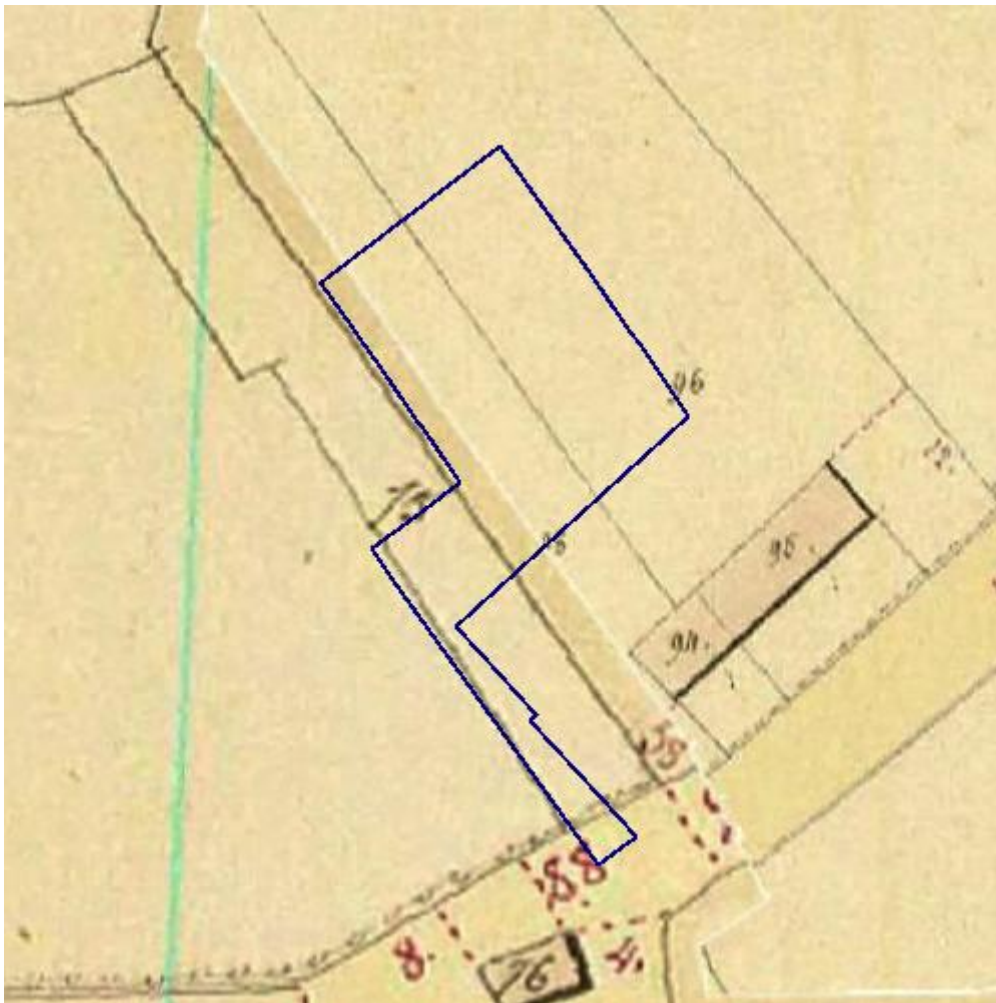


### Bronnen

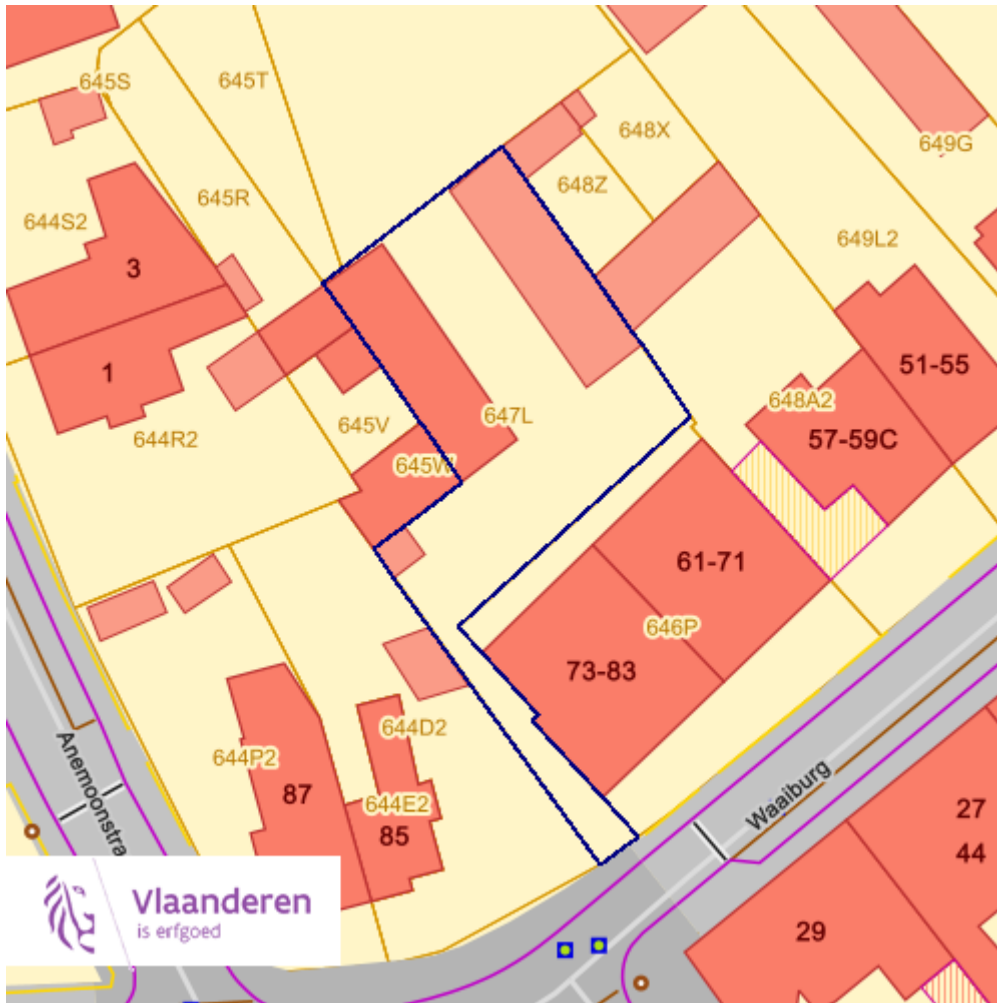
Bekijken op Geopunt.be [Klik hier](#)

Mercator Publieke View Service [Klik hier](#)

## Atlas der Buurtwegen



## Overgangszones bij beschermd erfgoed

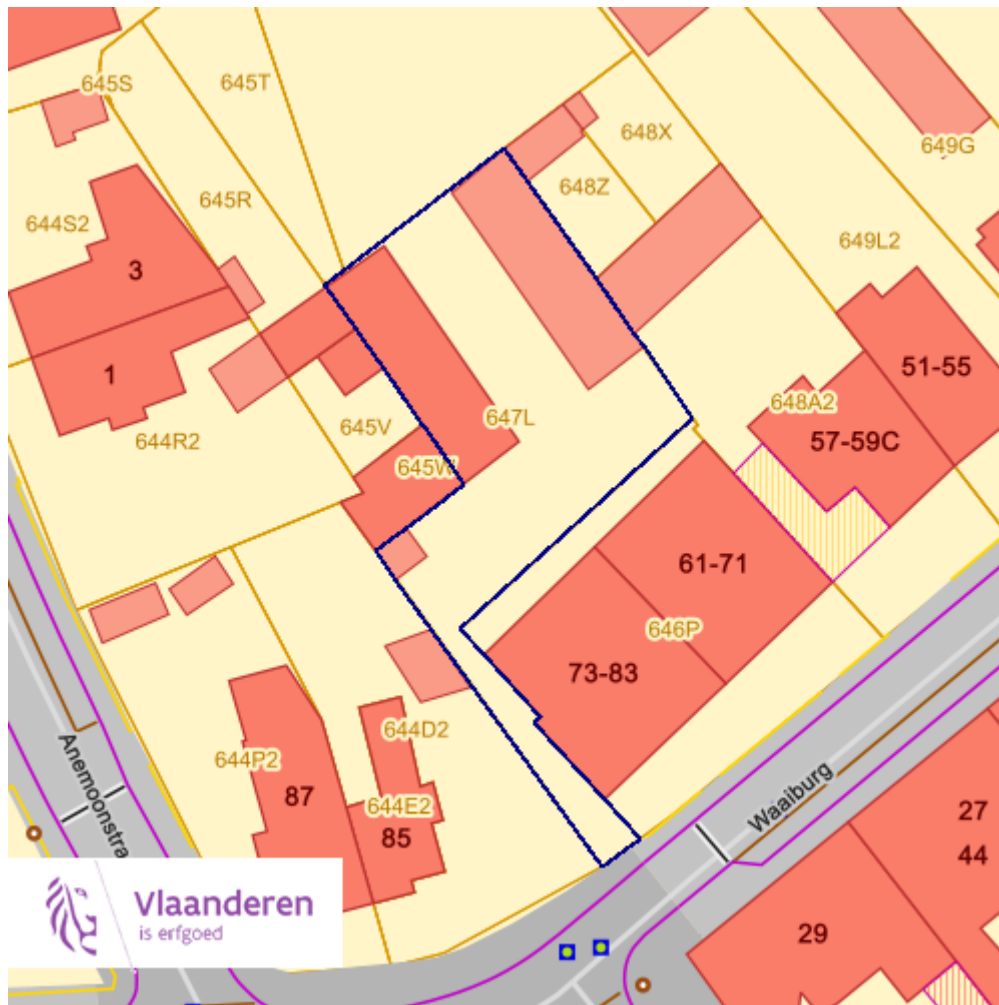


### Bronnen

Bekijken op Geopunt.be [Klik hier](#)

Agentschap Onroerend Erfgoed Publieke Download Service [Klik hier](#)

## UNESCO werelderfgoed kernzones

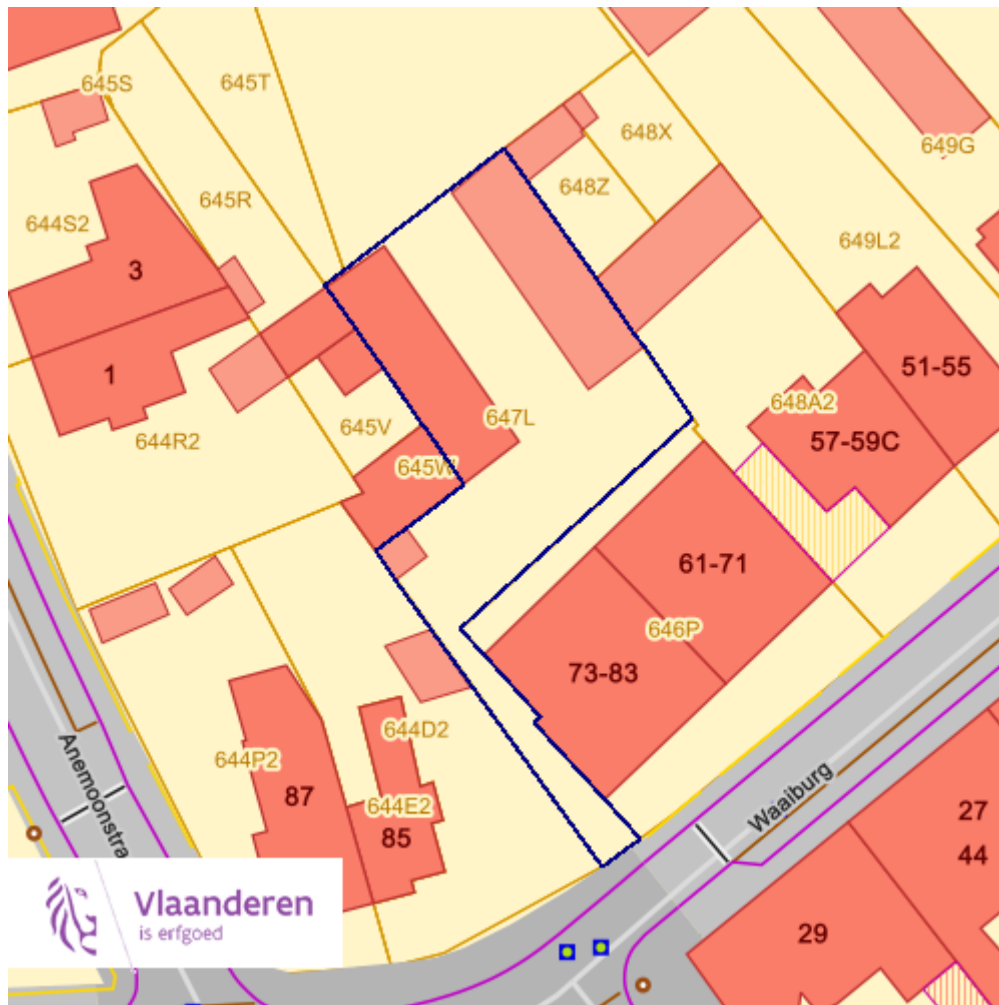


### Bronnen

Bekijken op Geopunt.be [Klik hier](#)

Agentschap Onroerend Erfgoed Publieke Download Service [Klik hier](#)

## Beheersplannen

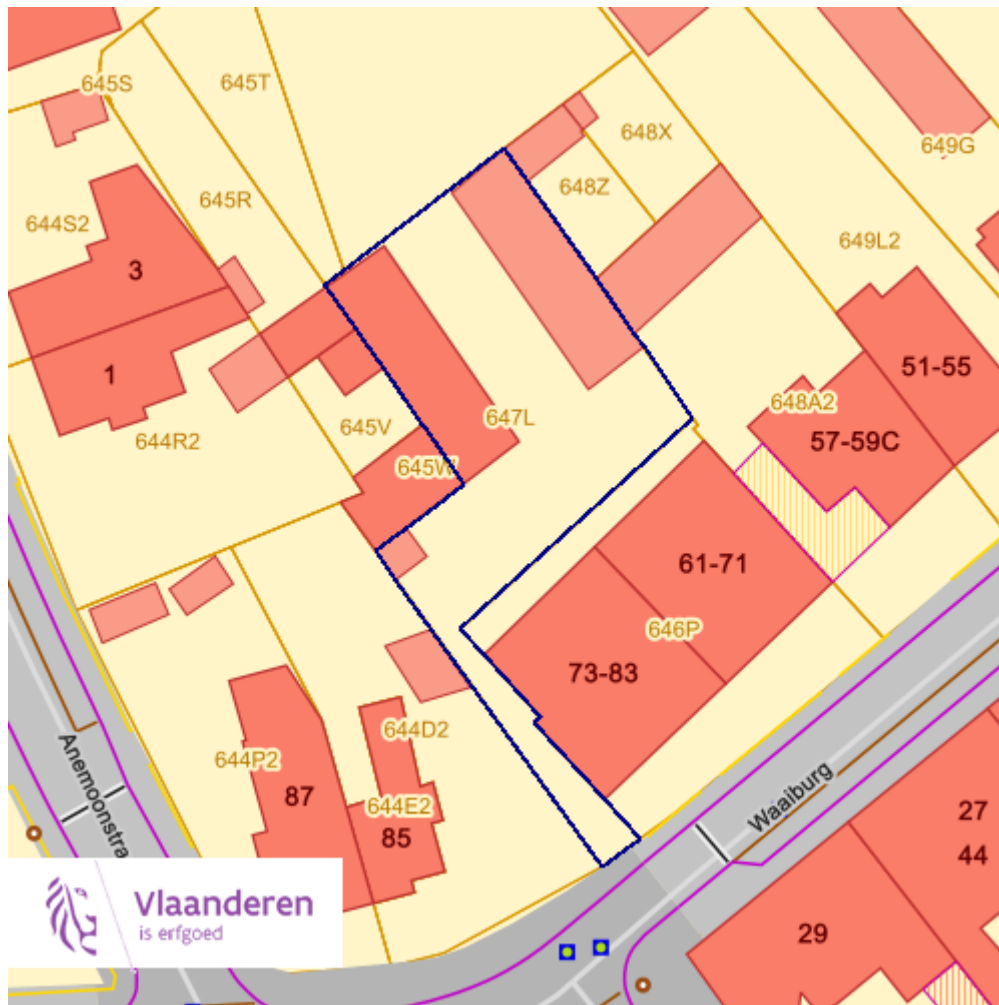


### Bronnen

Bekijken op Geopunt.be [Klik hier](#)

Agentschap Onroerend Erfgoed Publieke Download Service [Klik hier](#)

## Gebieden geen archeologie - gewestelijk


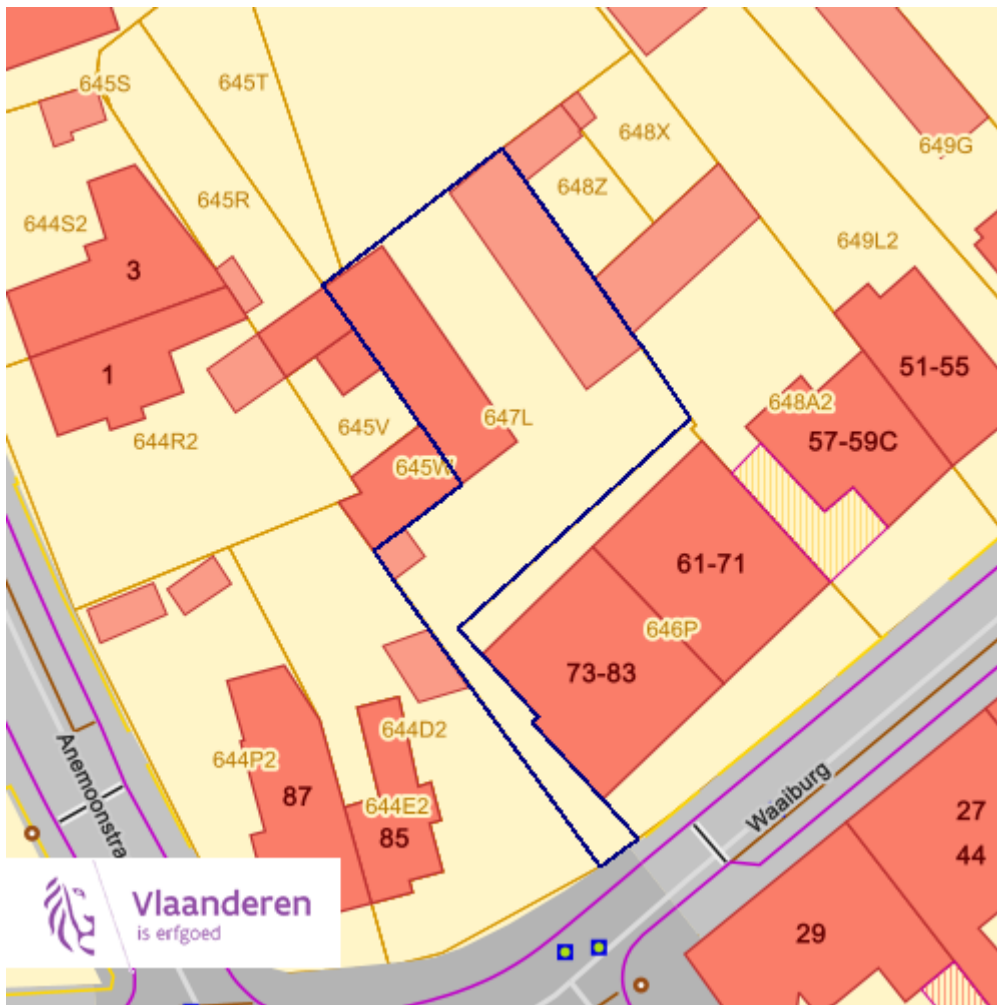


### Bronnen

Bekijken op Geopunt.be [Klik hier](#)

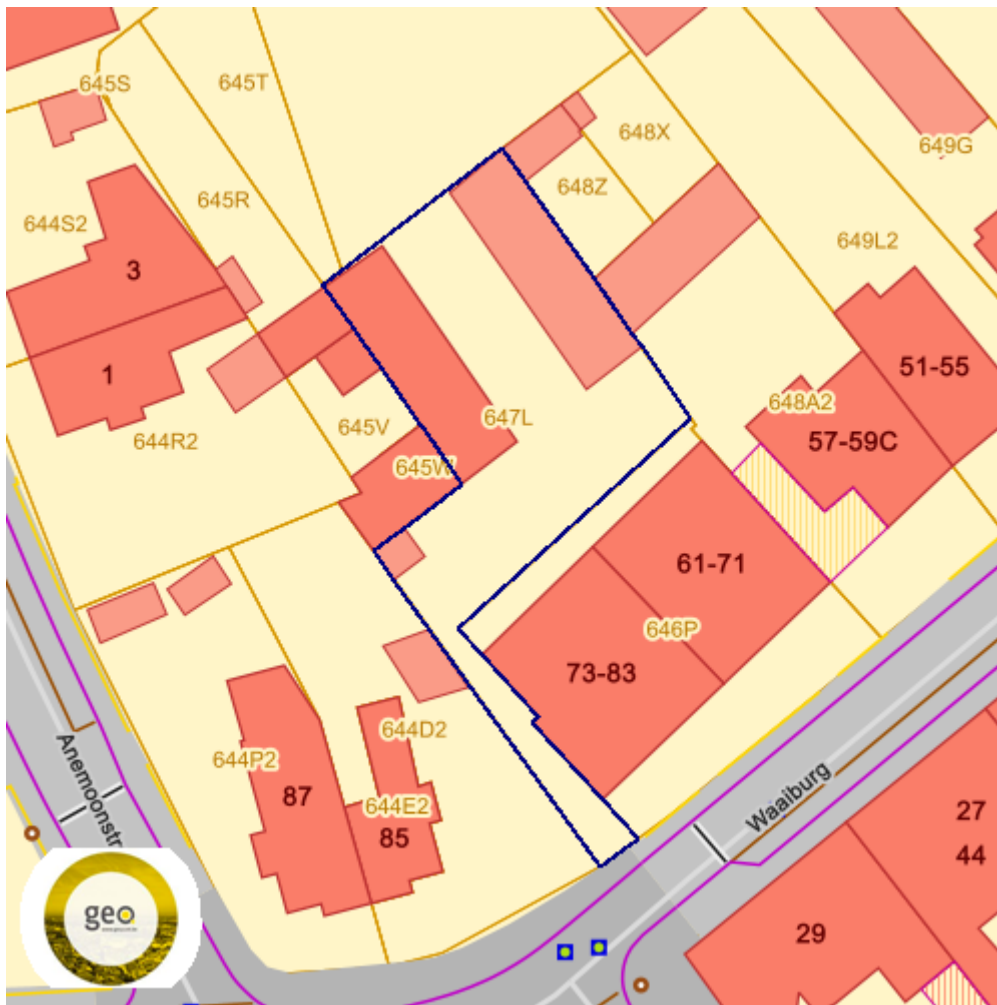
Agentschap Onroerend Erfgoed Publieke Download Service [Klik hier](#)

## Gebieden geen archeologie - gemeentelijk



<b>Bronnen</b>
Bekijken op Geopunt.be <a href="#">Klik hier</a>
Agentschap Onroerend Erfgoed Publieke Download Service <a href="#">Klik hier</a>

## Wetenschappelijke archeologische zones



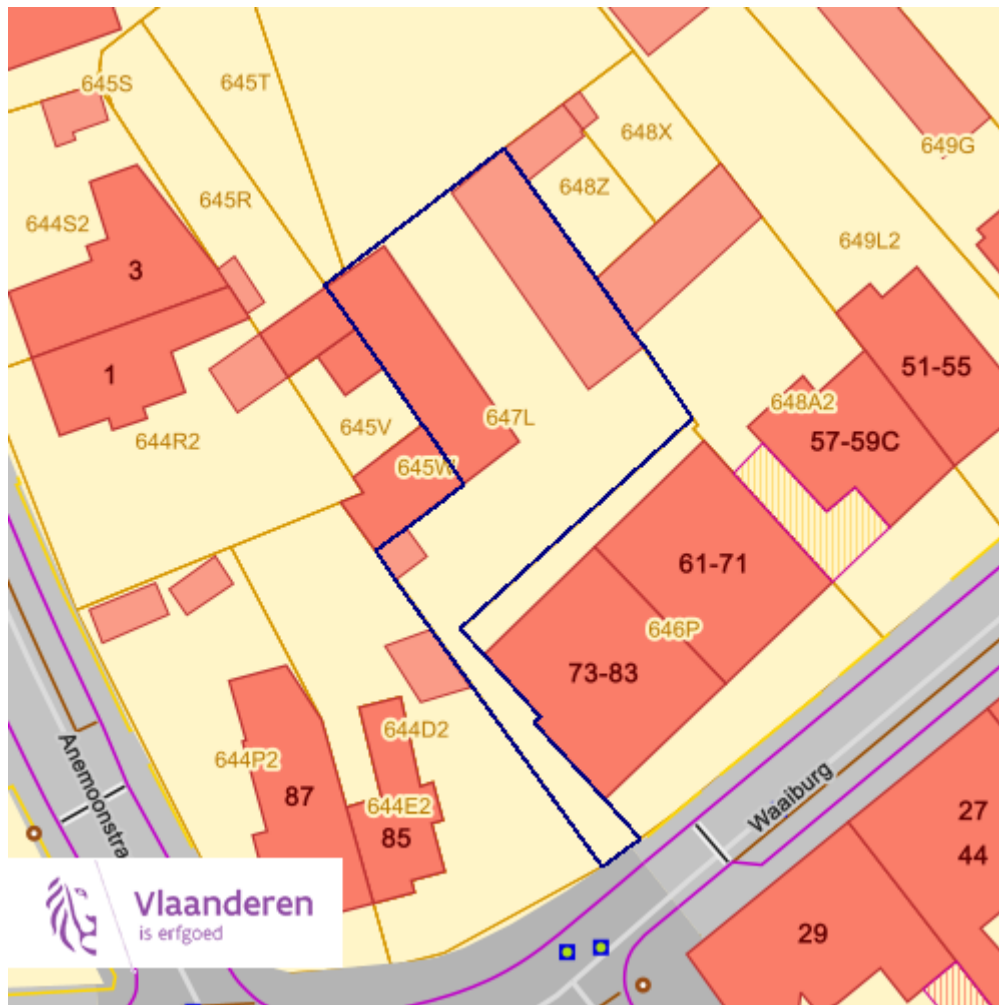
### Bronnen

Bekijken op Geopunt.be [Klik hier](#)

Mercator Publieke View Service [Klik hier](#)



## Bekrachtigde archeologienota's en nota's

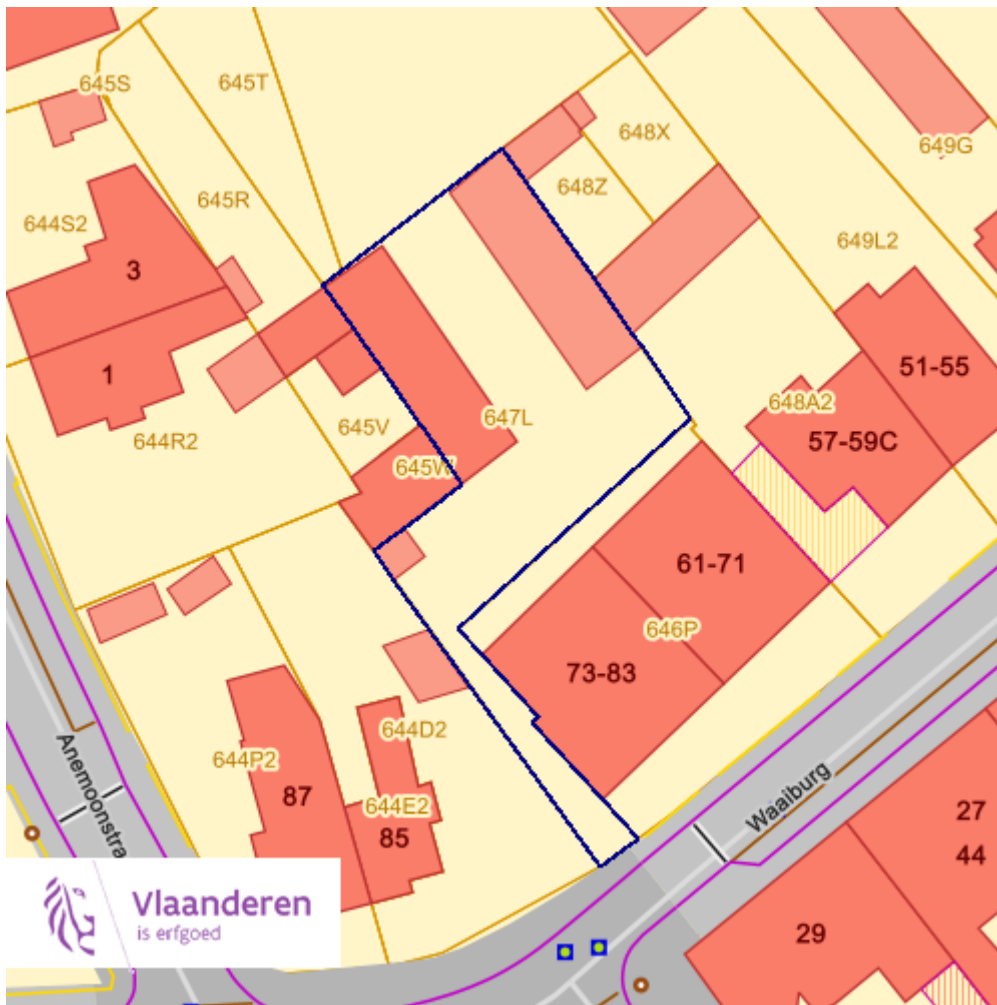


### Bronnen

Bekijken op Geopunt.be [Klik hier](#)

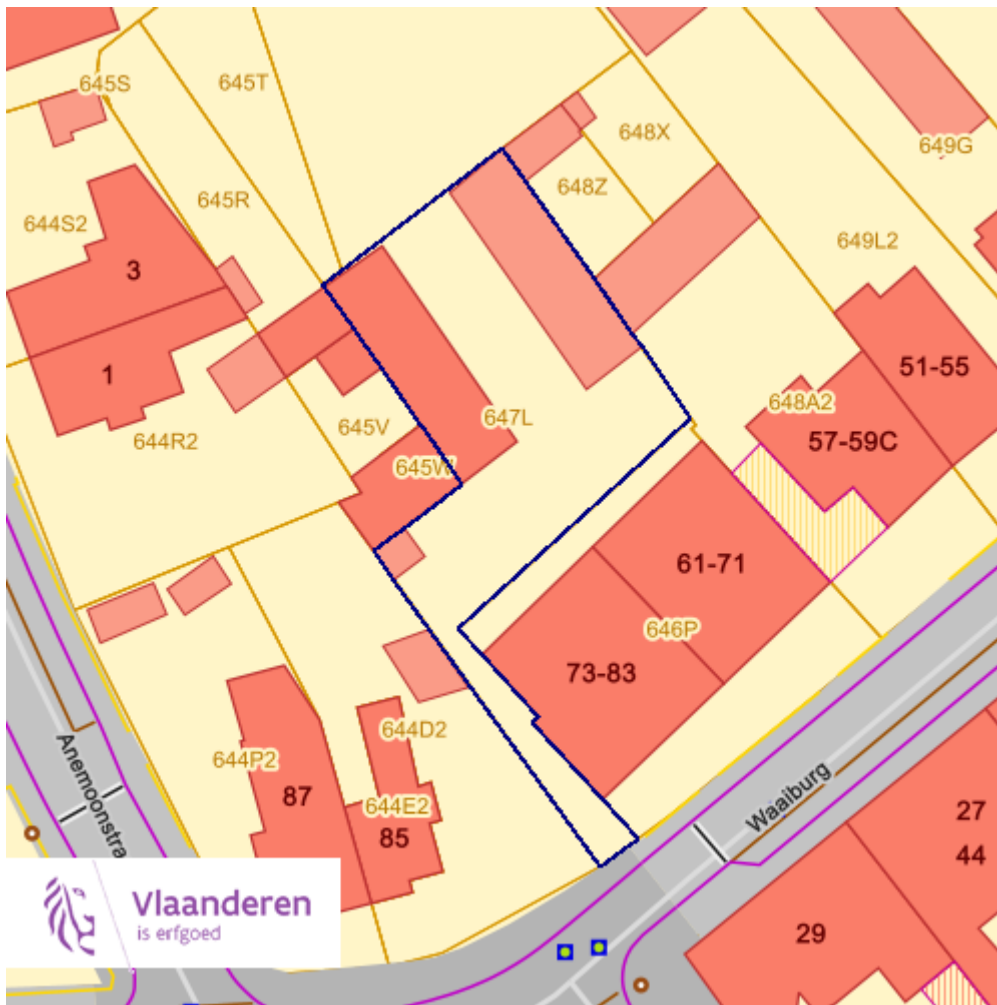
Agentschap Onroerend Erfgoed Publieke Download Service [Klik hier](#)

## Eindverslagen archeologie



Bronnen
Bekijken op Geopunt.be <a href="#">Klik hier</a>
Agentschap Onroerend Erfgoed Publieke Download Service <a href="#">Klik hier</a>

## Erfgoedlandschappen


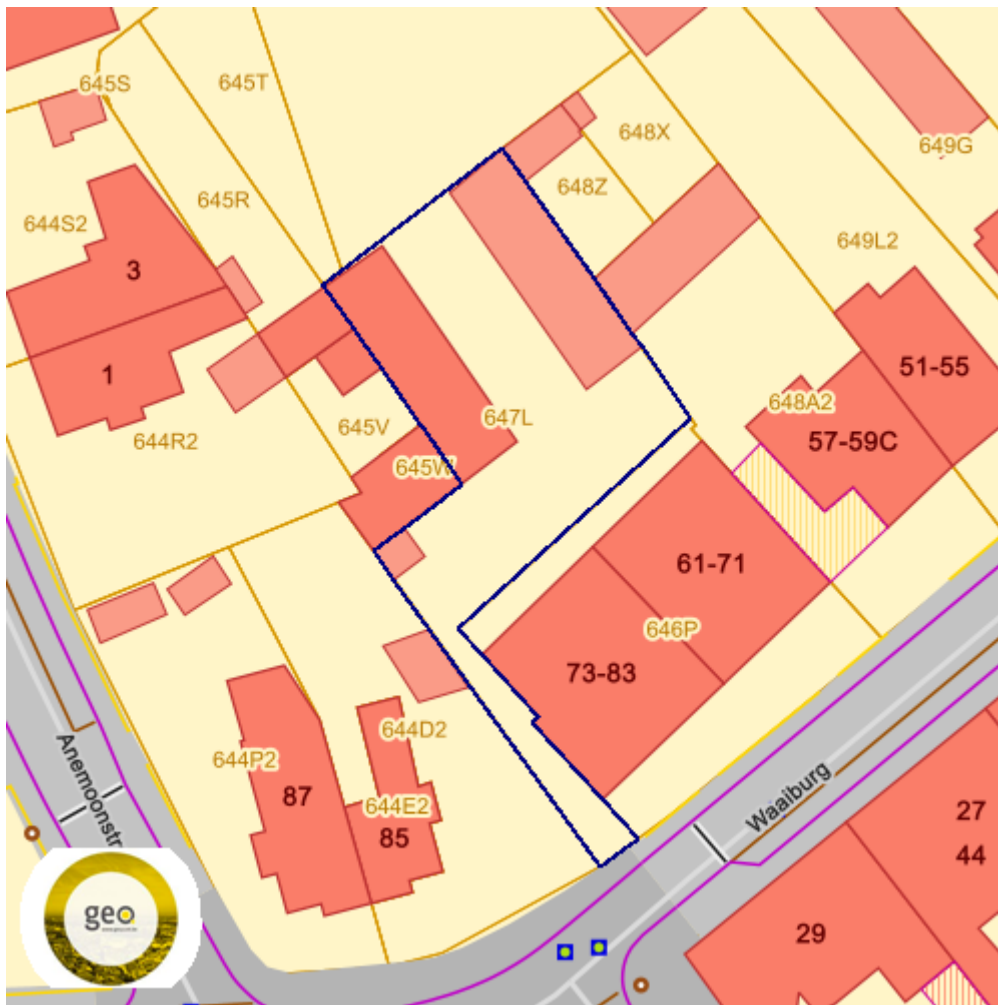


### Bronnen

Bekijken op Geopunt.be [Klik hier](#)

Agentschap Onroerend Erfgoed Publieke Download Service [Klik hier](#)

## Vogelrichtlijngebieden

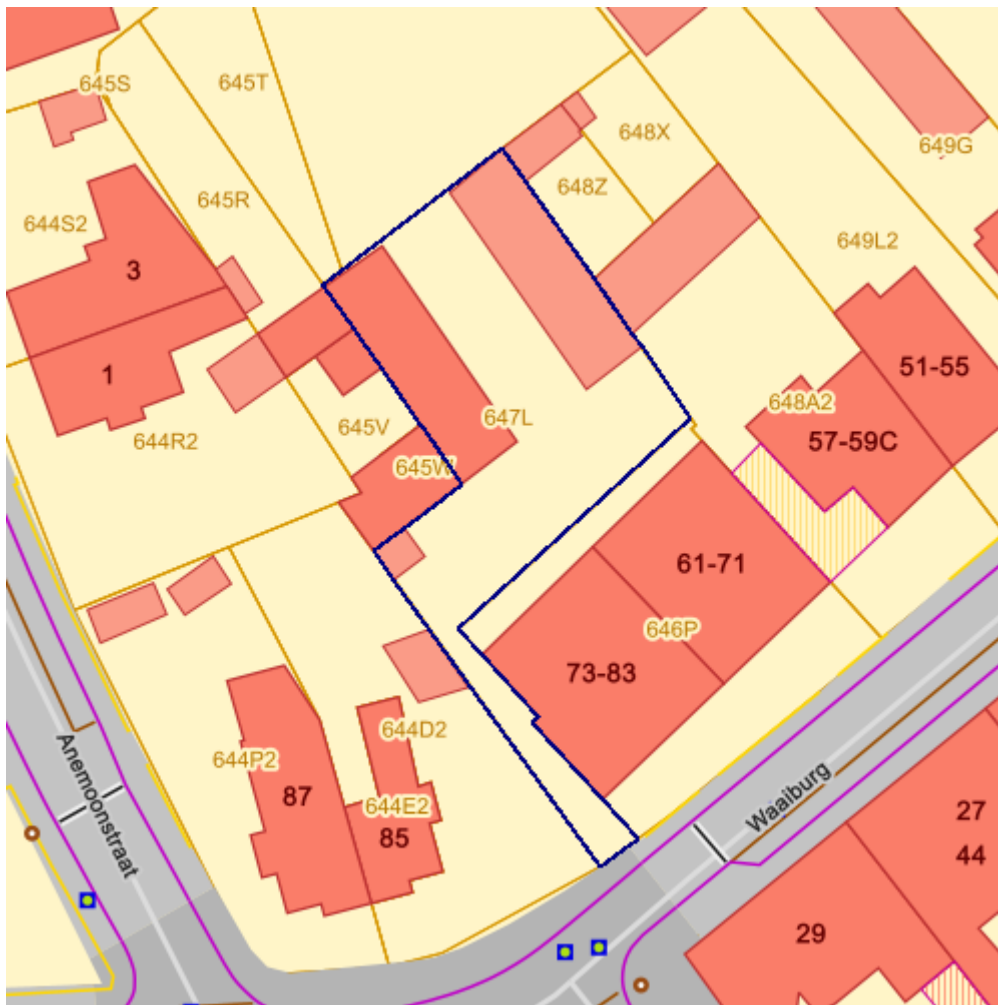



### Bronnen

Bekijken op Geopunt.be [Klik hier](#)

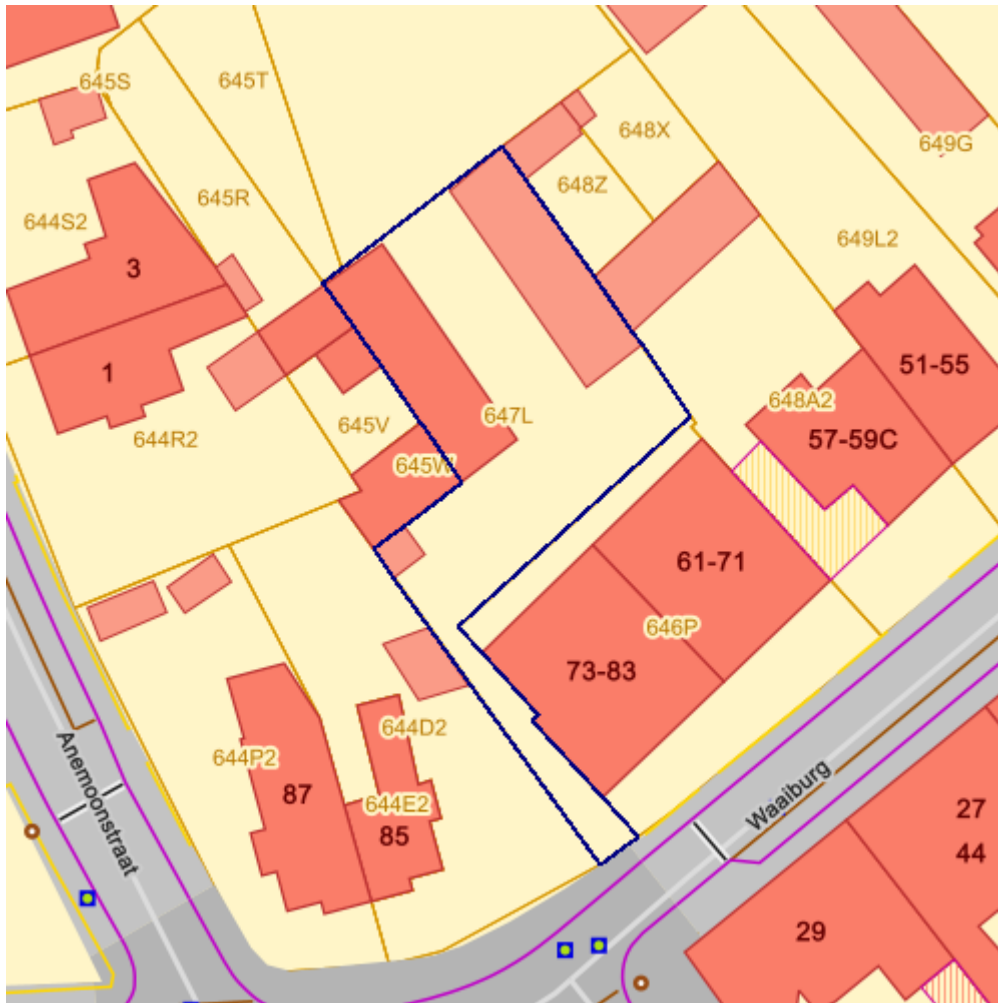
Mercator Publieke View Service [Klik hier](#)

## Jachtgebieden



 Jachtterrein

## OVAM Bodemonderzoeken en sanering



Sitebesluit

Oriënterend bodemonderzoek

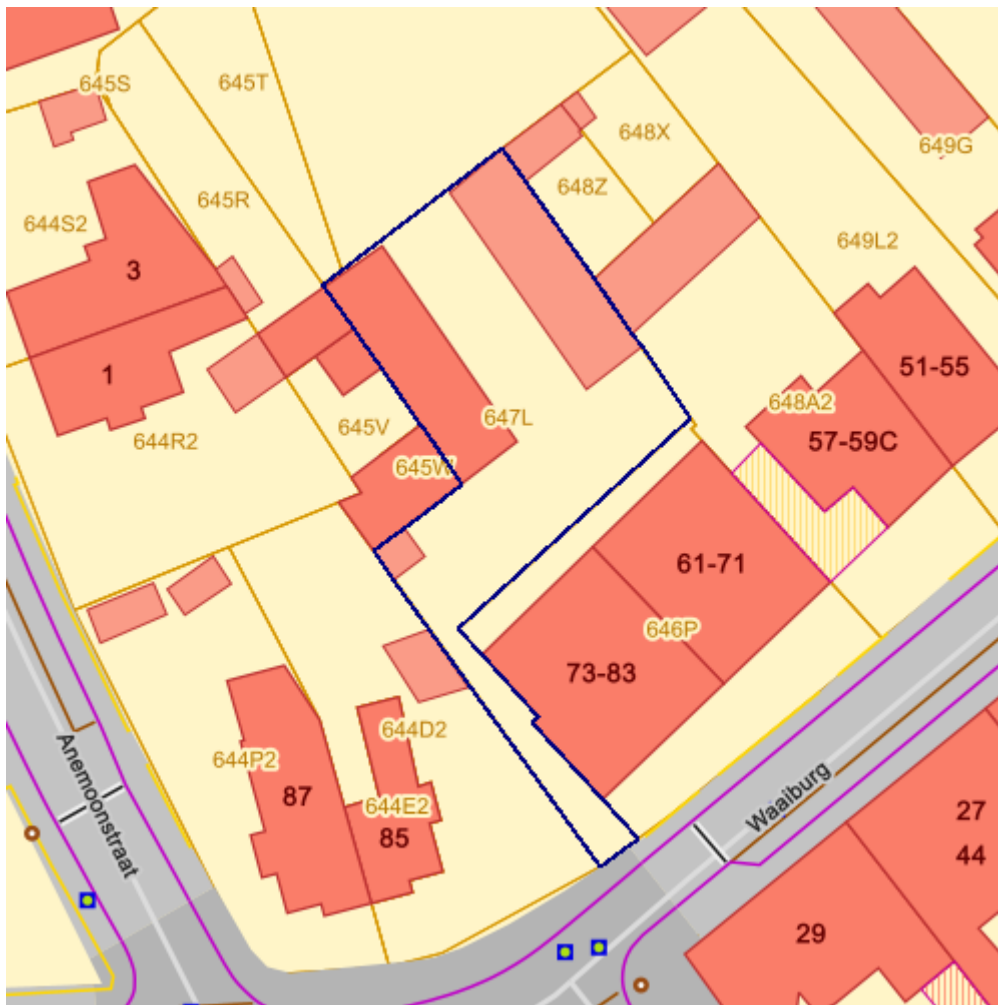
Beschrijvend bodemonderzoek

Bodemsaneringsproject

Eindevaluatieonderzoek

Info	Waarde
Info	Geen data gevonden

## OVAM-Schadegevallen en meldingen



Evaluatierapport schadegeval



Vaststelling schadegeval



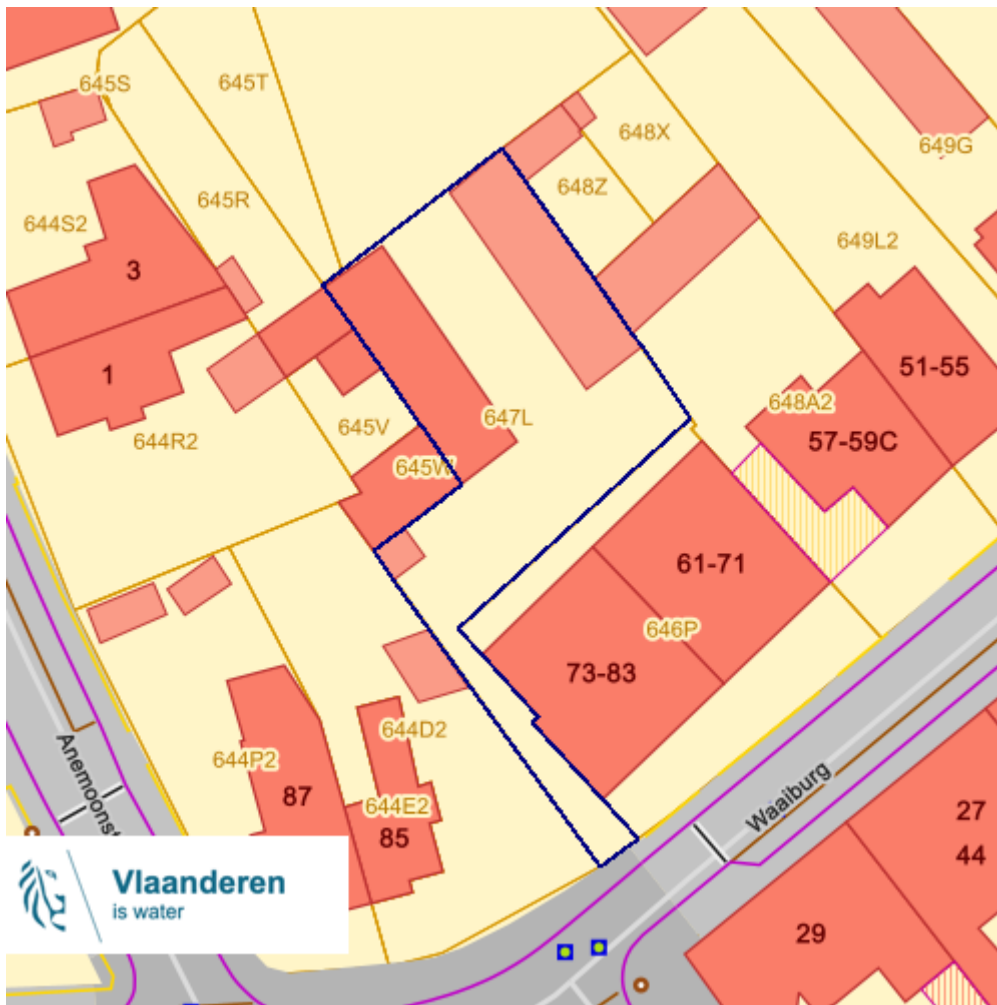
Melding schadegeval





Melding bodemverontreiniging

Info	Waarde
Info	Geen data gevonden

## Signaalgebieden



Categorie

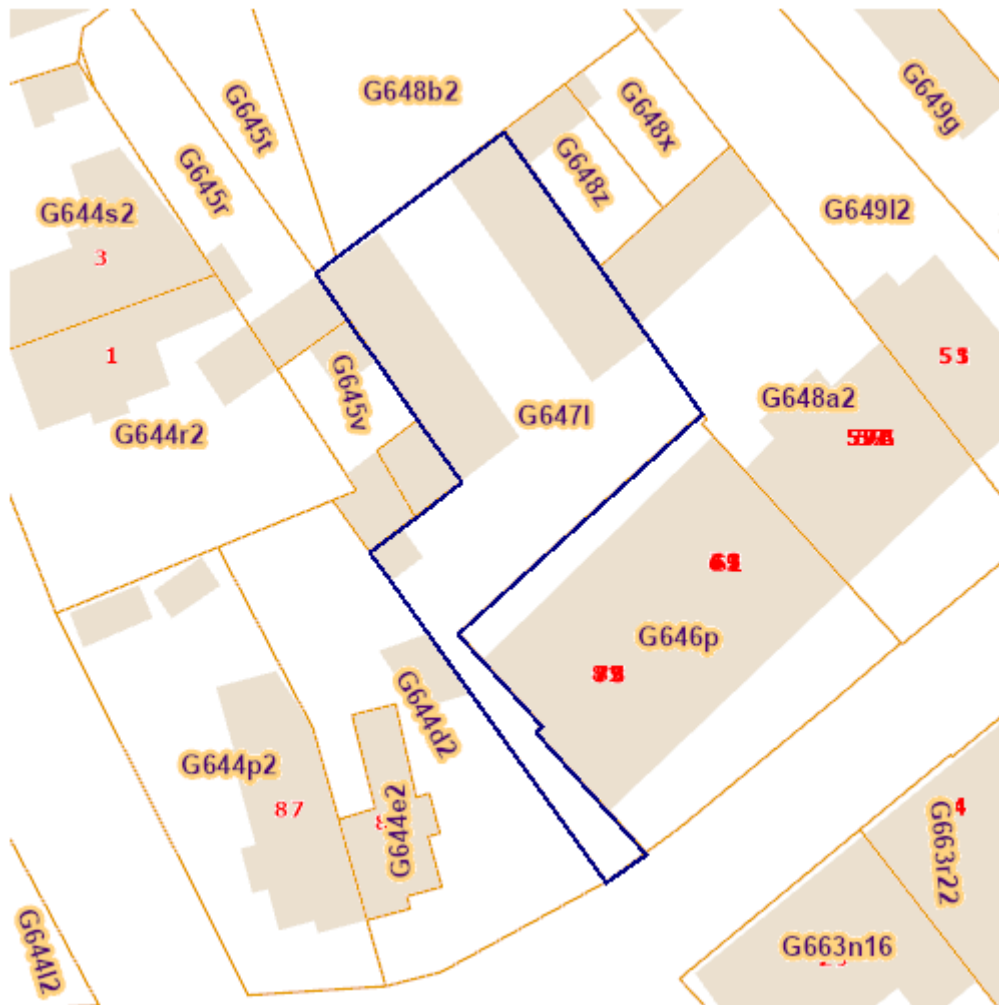
-  Bouwrijke opgave
-  Verscherpte watertoets

### Bronnen

Vlaamse Milieumaatschappij [Klik hier](#)



## Kadastraal plan (CadGis)




Info	Waarde
Kadastraal planperceel	13376G0647/00L000
Kadastrale sectiecode	13376G
Status	ondergronds
Oppervlakte Patris (m <sup>2</sup> )	813
Type oppervlakte	Grafisch
Fiscale toestand	verbetering/herkwalificatie o.b.v. planblad type 2
Laatste aanpassing	1605961751000

Perceel: 13376G0647/00L000

Geel


Shape.STArea()	794.049545245
Shape.STLength()	174.5407449121
Editor	
EditVersion	

**Gebiedstypes nitraat mestdecreet, geldend**

- Gebiedstype 0
- Gebiedstype 1
- Gebiedstype 2
- Gebiedstype 3

Info	Waarde
AZCODE	A0_VL11_123
AZNAAM	Afstroomzone van GROTE NETE I
GTCODE	verbetering/herkwalificatie – inspire-normen niet behaald (kan niet verbeterd worden)
GTOMSCH	Gebiedstype 0
LENGTE	172869.66285

## Traditioneel Landschap



Perceel: 13376G0647/00L000

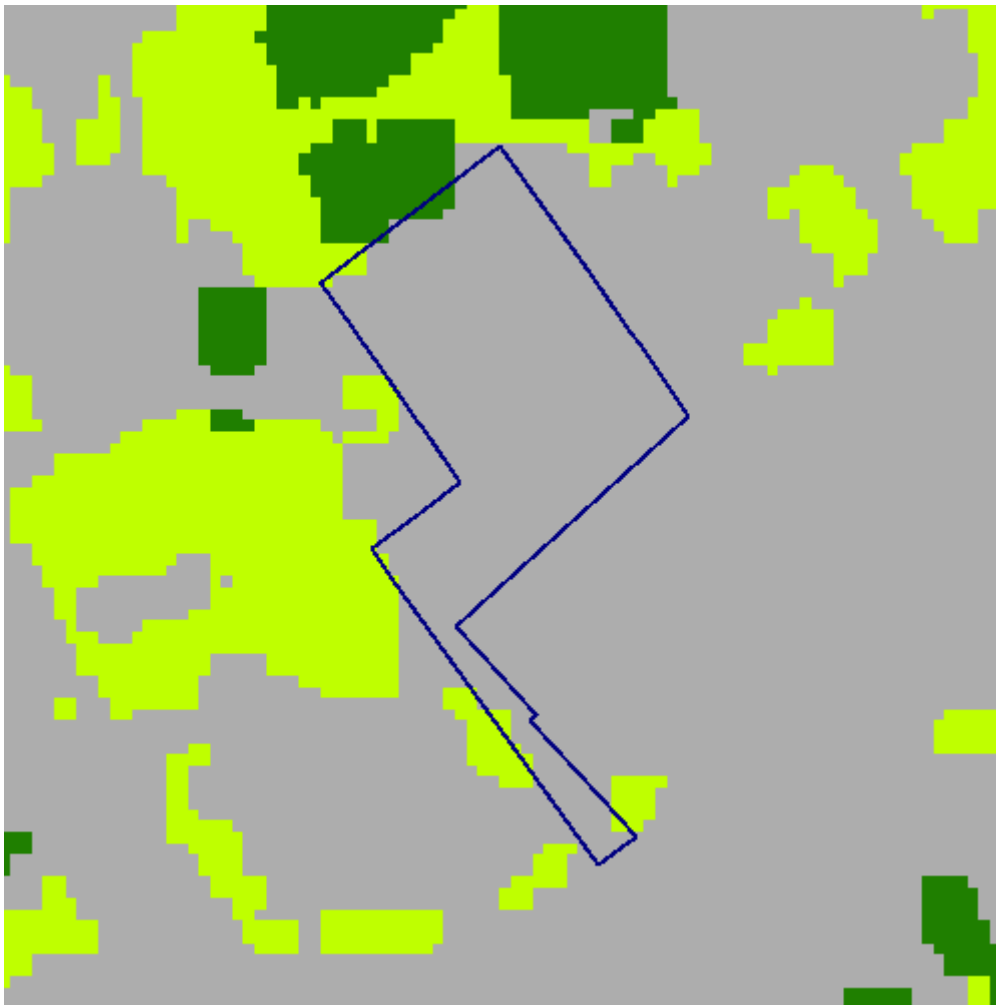
Geel

Streek

	Stedelijke gebieden en havengebieden
	Kust
	Kustpolders
	Scheldepolders
	Zandstreek binnen de Vlaamse Vallei
	Zandstreek buiten de Vlaamse Vallei
	Zandleem- en leemstreek
	Noorderkempen
	Centrale Kempen
	Zuiderkempen
	Kempens Plateau
	Maasland
	Hageland
	Vochtig Haspengouw
	Droog Haspengouw
	Brabantse Leemstreek
	Land van Herve
	Scheldebekken met getijden
	Scheldebekken zonder getijden
	Netebekken
	Dijle-Gete-Demeras
	Kustbekken met IJzer
	Maasbekken

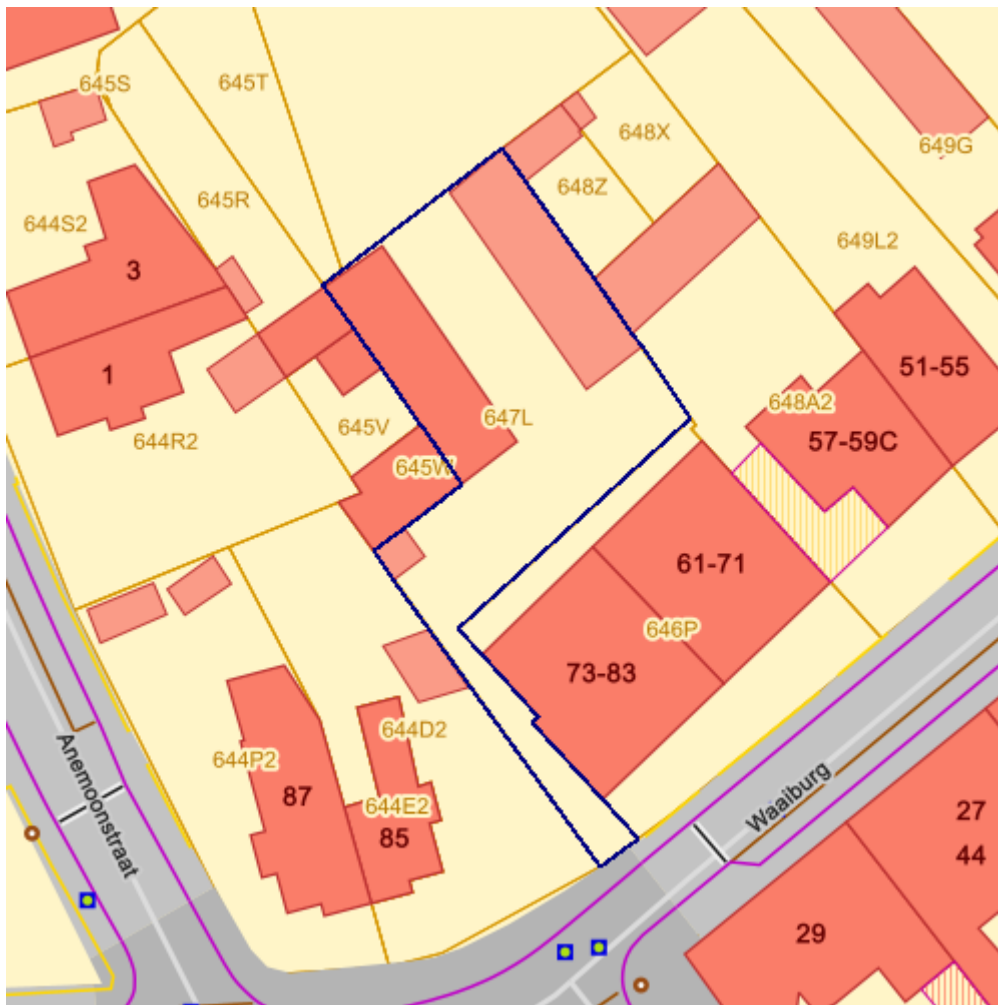
Info	Waarde
Naam	Stedelijke agglomeratie of (lucht)havengebied
Streek	Stedelijke gebieden en havengebieden



## Groenkaart Vlaanderen 2012



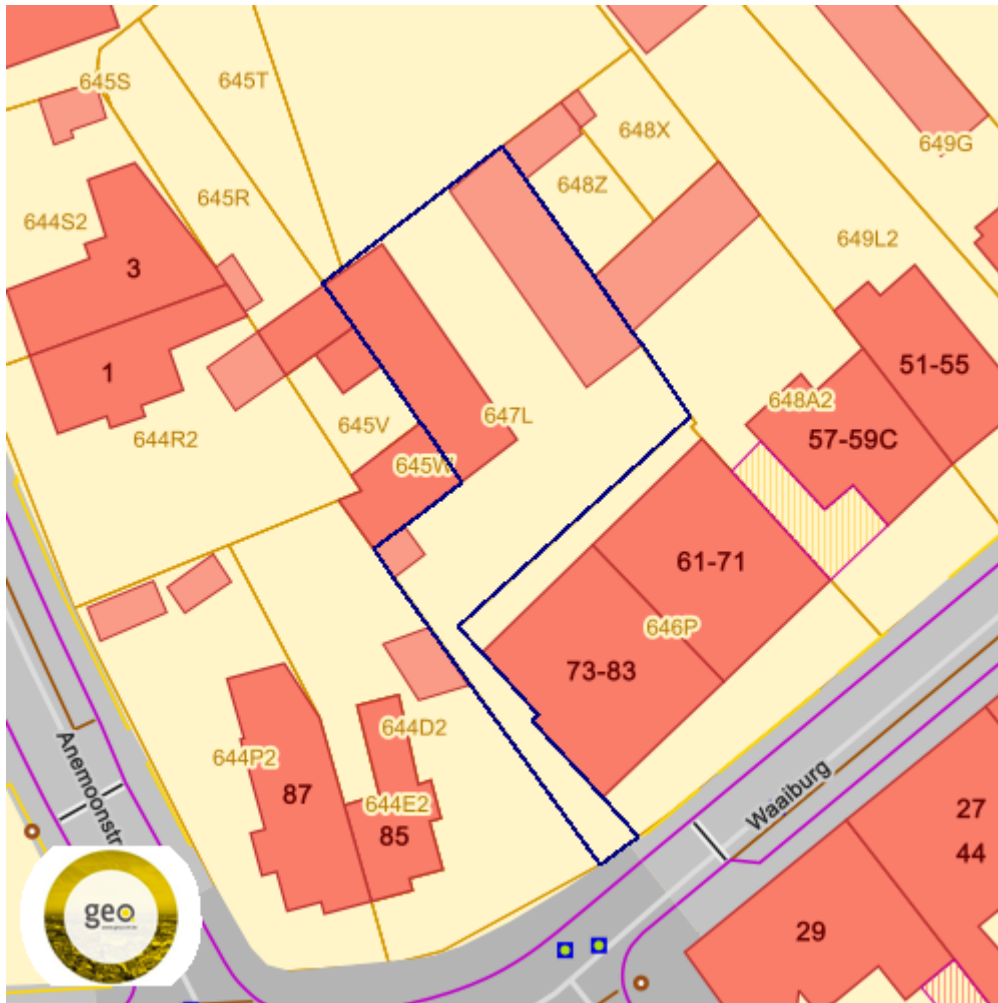
Info	Waarde
Kleur	verbetering/herkwalificatie o.b.v. planblad type 1
Omschrijving	Niet groen
Definitie	Andere bodembedekking dan hoog groen, laag groen of landbouw

## Vlaams voorkooprecht van toepassing op het onroerend goed



-  Complex project Projectbesluit
-  Complex project Voorkeursbesluit

## Grondwaterwingebieden en beschermingszones



Winning

Beschermingszone type I

Beschermingszone type II

Beschermingszone type III

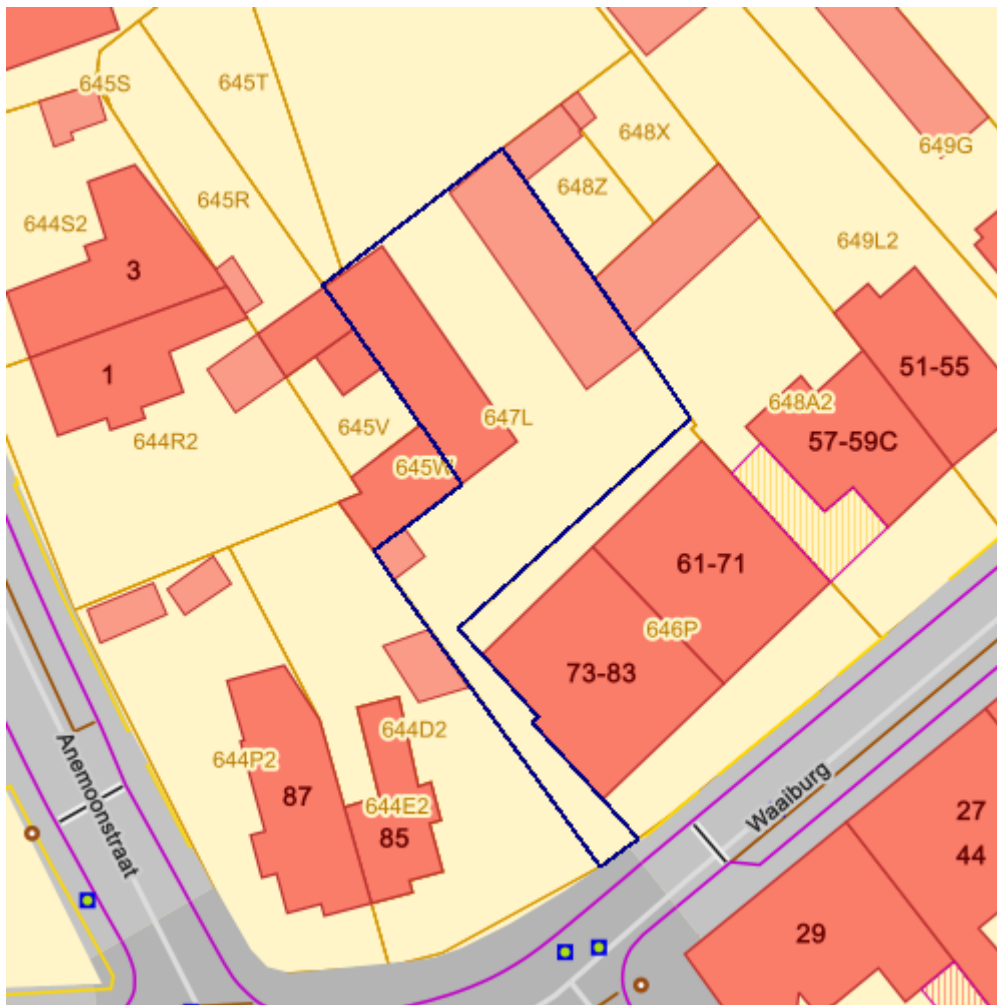
### Bronnen

Bekijken op Geopunt.be [Klik hier](#)

Databank Ondergrond Vlaanderen (DOV) [Klik hier](#)



## PFAS



- 
- Opgeheven
- Preventief ingesteld
- Locatiespecifiek vastgesteld
- Overruled door een andere zone
- Opgeheven mits gebruiksadvies
- boring
- peilbuis
- waterbodemstaal
- staal
- Geen verkennend bodemonderzoek beschikbaar (geen VBO)
- Niet-PFAS-verdachte locatie
- Verkennend bodemonderzoek beschikbaar (VBO)

Datum : 30/07/2024

Gebruikersnaam: Tom Verbist

Perceel: 13376G0647/00L000

Geel