







GEMEENTE BERINGEN
5de afdeling Koersel 1 Sectie B
Perceel 421C

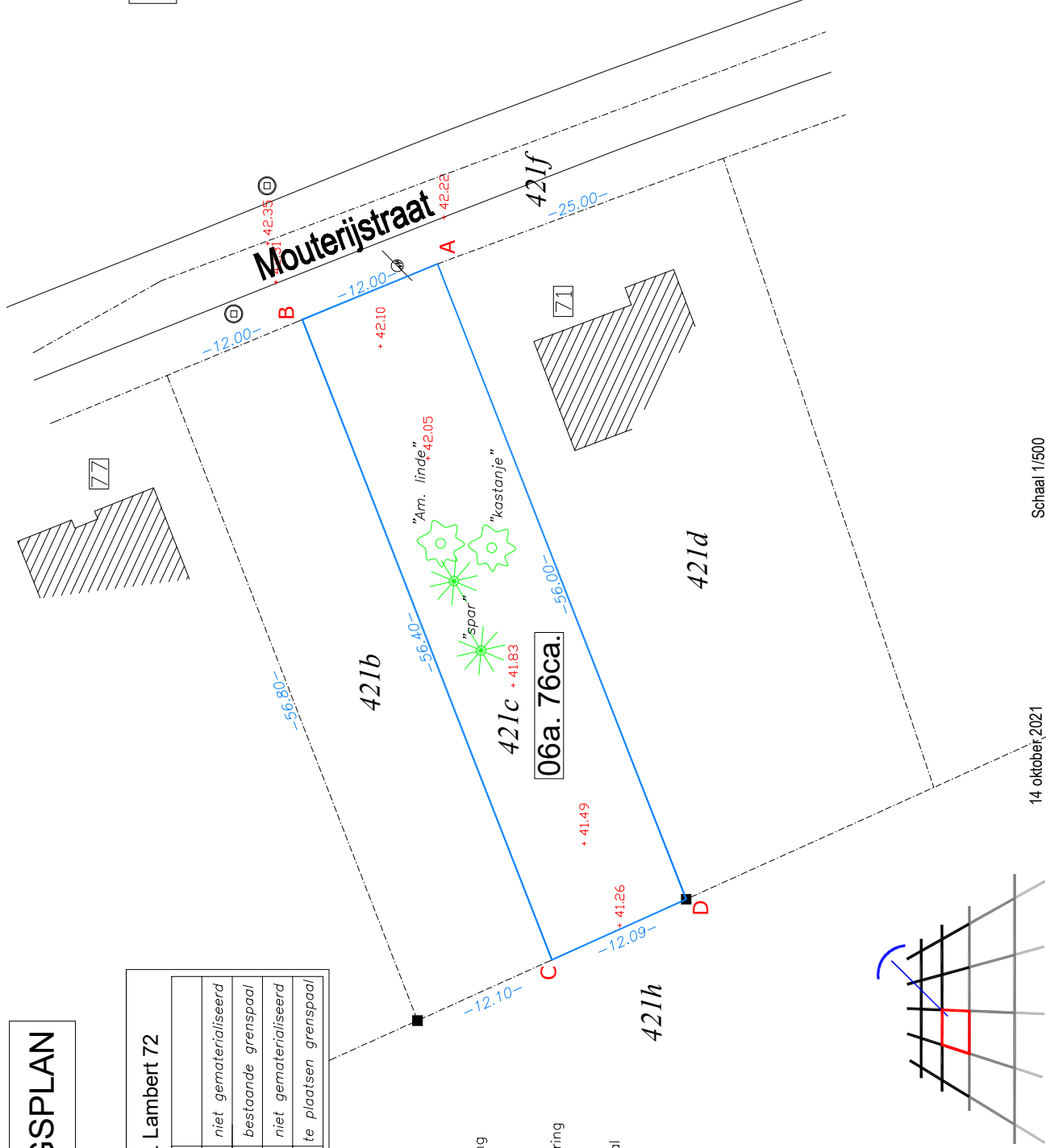
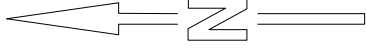
AFBAKENINGSPLAN

COORDINATENTABEL Lambert 72

	X	Y	
A	213880.86	195630.10	niet gematerialiseerd
B	213876.29	195641.19	bestaande grenspaal
C	213823.73	195620.71	niet gematerialiseerd
D	213828.71	195609.69	te plaatsen grenspaal

LEGENDE

-  bestaande bebouwing
-  perceelsgrens
-  verlichtingspaal
-  onderzoeksput riolering
-  huisnummer
-  bestaande grenspaal



Johan Paquay
landmeter-expert

Beëdigd door de Rechtbank van
Eerste Aanleg te Hasselt
Federale Raad: LAN 051210

Guldensporenlaan 96
3530 Houthalen-Heichteren
Tel: 0496 24 39 69
E-mail: johan.paquay@telenet.be

14 oktober 2021

Schaal 1/500