

# DC à la carte



---

*Meigor, 3582 Koersel*  
*71029B042 1/00C000*

---

[Locatie](#)  
[Omgeving](#)  
[Kadaster](#)  
[Gewestplan](#)  
[Water](#)  
[Natuur](#)  
[Recht van voorkoop](#)  
[Beschermd onroerend erfgoed](#)  
[Vastgestelde inventarissen](#)  
[Wetenschappelijke inventarissen](#)  
[Unesco werelderfgoed](#)  
[Historische kaarten](#)  
[Wonen](#)

Dossier: 2023-0503/001

---

*Locatie*

---



Dossier: 2023-0503/001

---

Omgeving

---



Dossier: 2023-0503/001



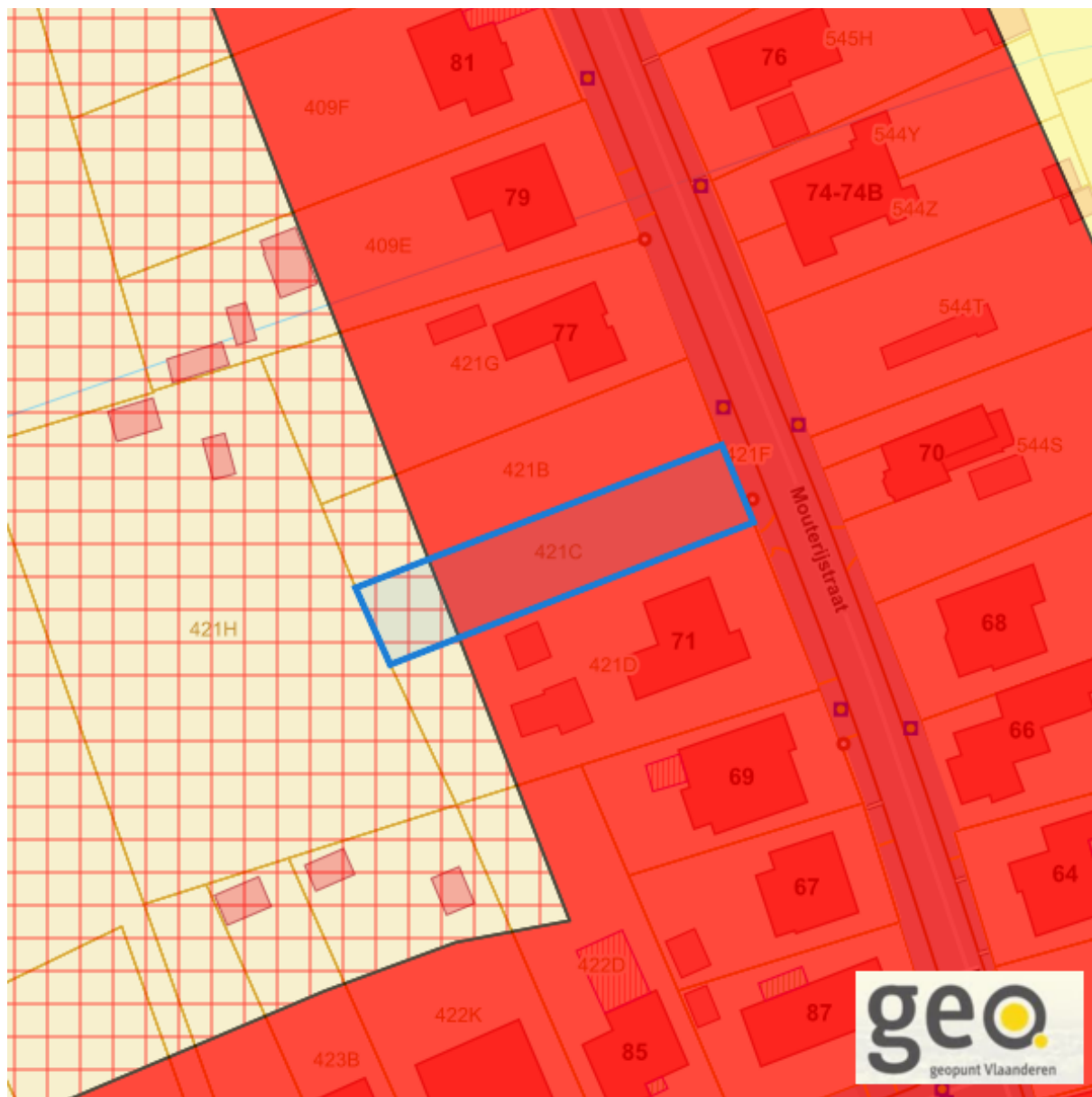




---

*Gewestplan*

---



[www.geopunt.be](http://www.geopunt.be)  
Gewestplan legende

Dossier: 2023-0503/001

Water

Overstromingsgevoelige gebieden pluviaal (door hevige neerslag)



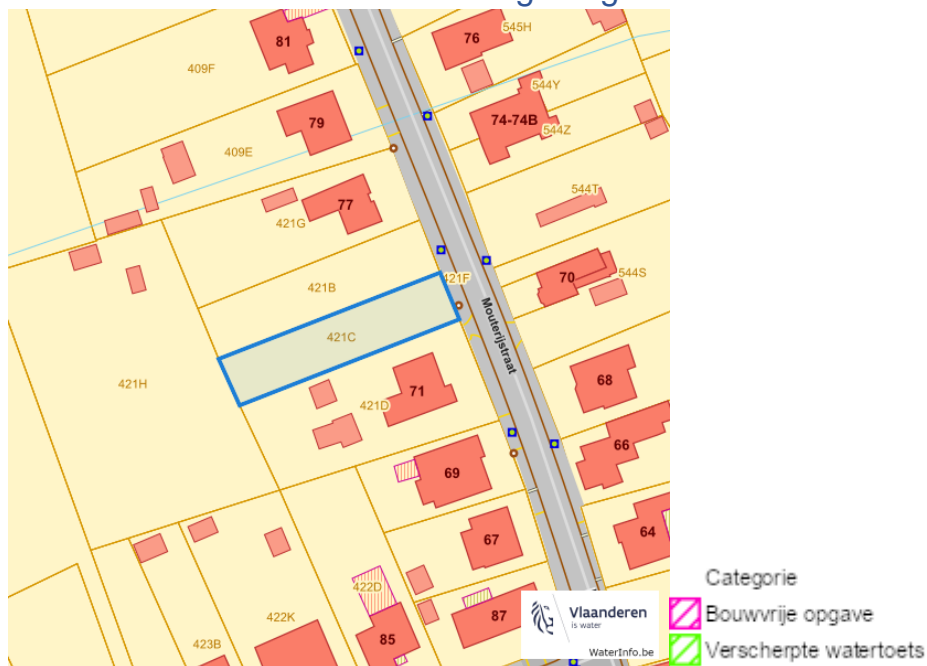
Overstromingsgevoelige gebieden fluviaal (uit waterlopen)



### Overstromingsgevoelige gebieden vanuit de zee

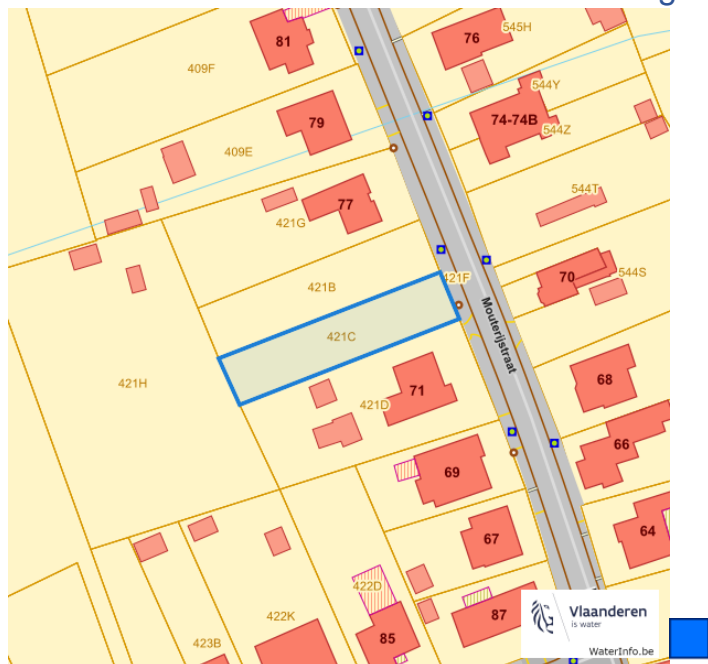


### Signaalgebieden

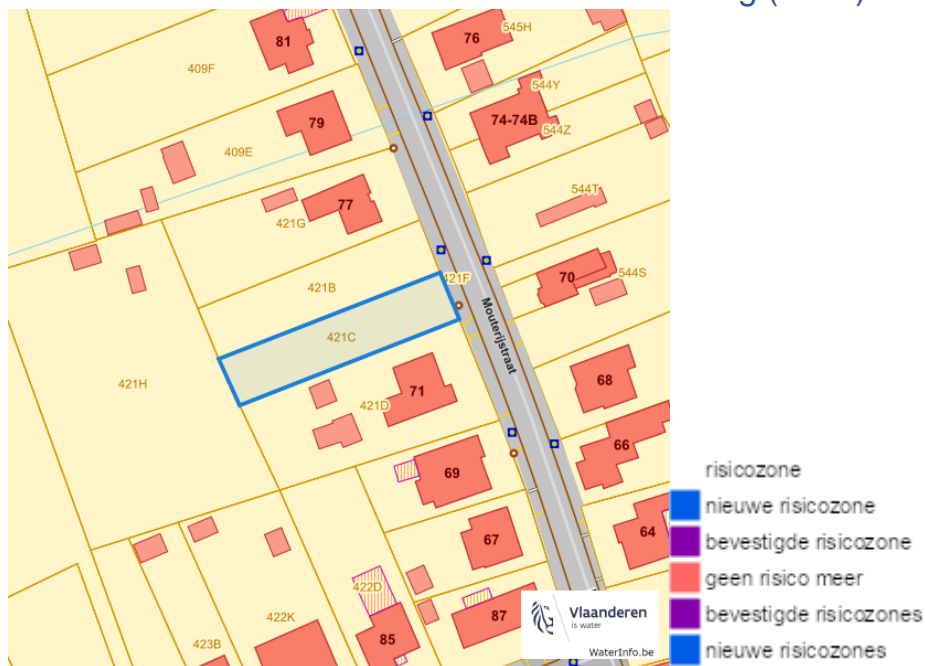




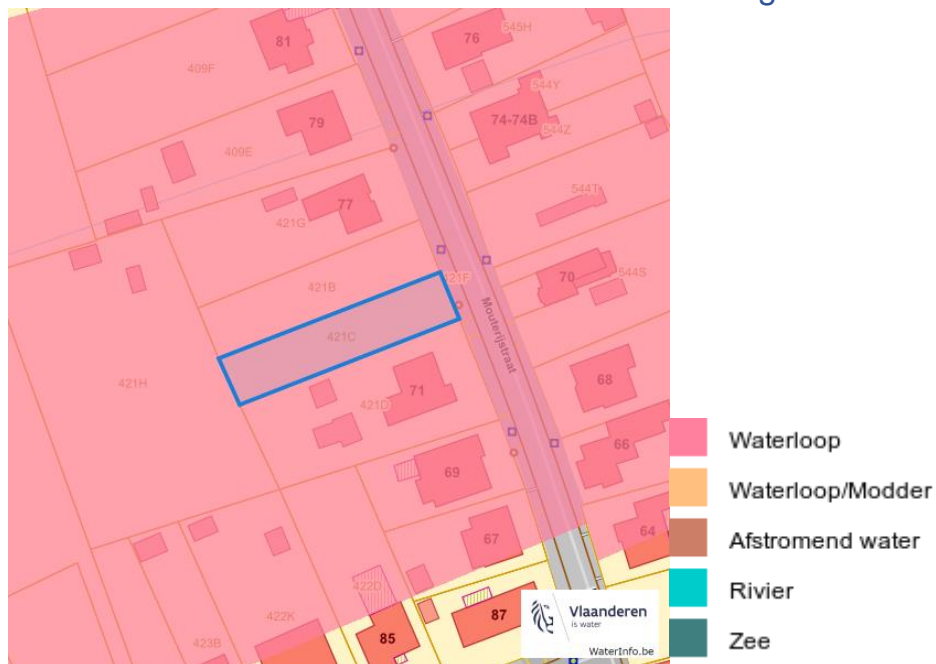
Recent overstromde gebieden (2017)



Risicozones overstrooming (2017)



### Van nature overstroombare gebieden



Natuur

Bosreferentielaag 2000



[www.geopunt.be](http://www.geopunt.be)

Groenkaart Vlaanderen (2021)



[www.geopunt.be](http://www.geopunt.be)

Dossier: 2023-0503/001

Meigor, 3582 Koersel

## Boskartering 1990



## Digitale boswijzer 2021



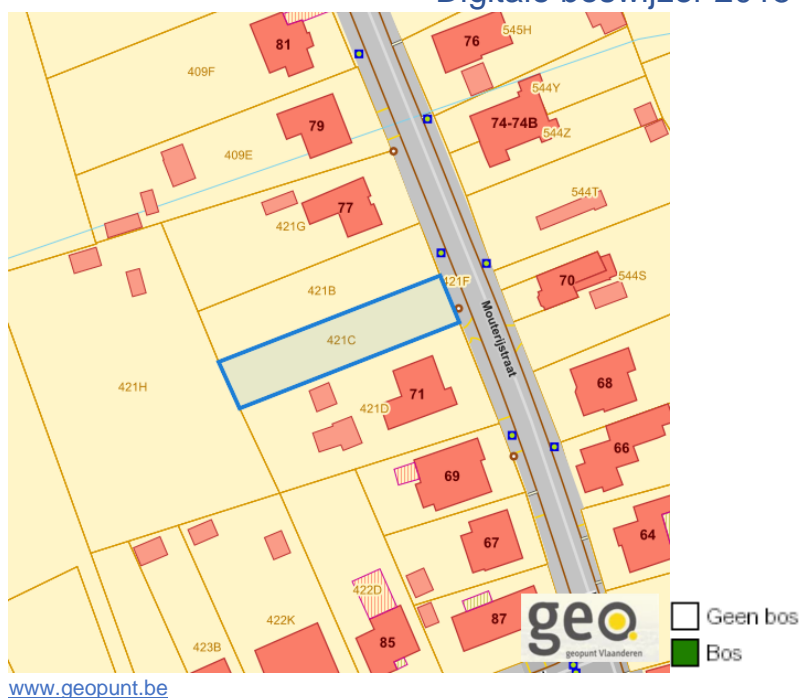
Dossier: 2023-0503/001



### Digitale boswijzer 2018



### Digitale boswijzer 2015

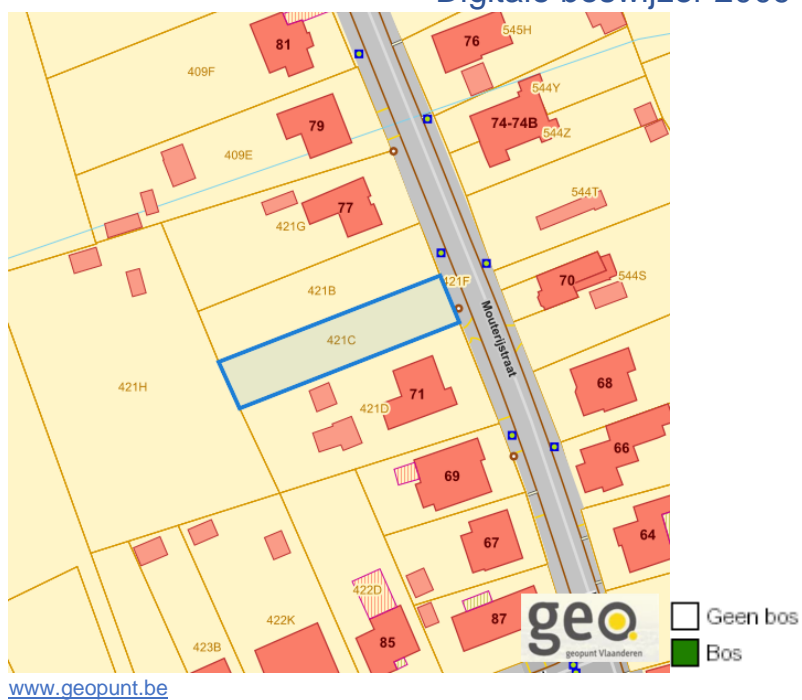


Meigor, 3582 Koersel

## Digitale boswijzer 2012

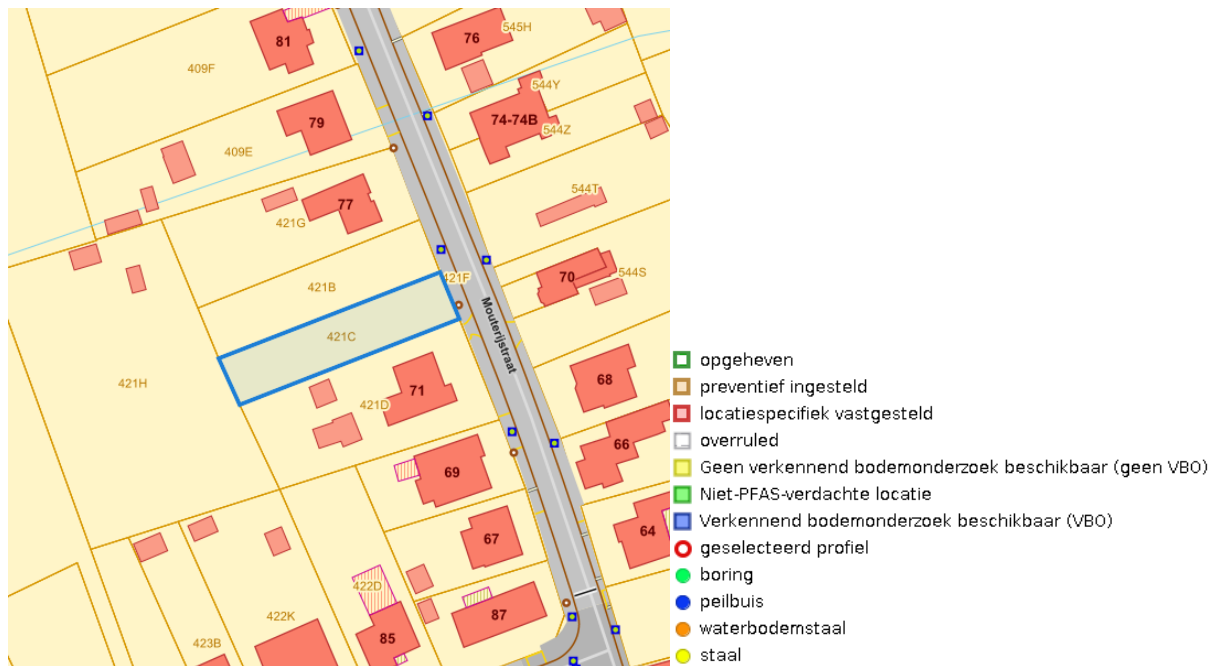


## Digitale boswijzer 2009



Dossier: 2023-0503/001

PFAS



VEN en IVON



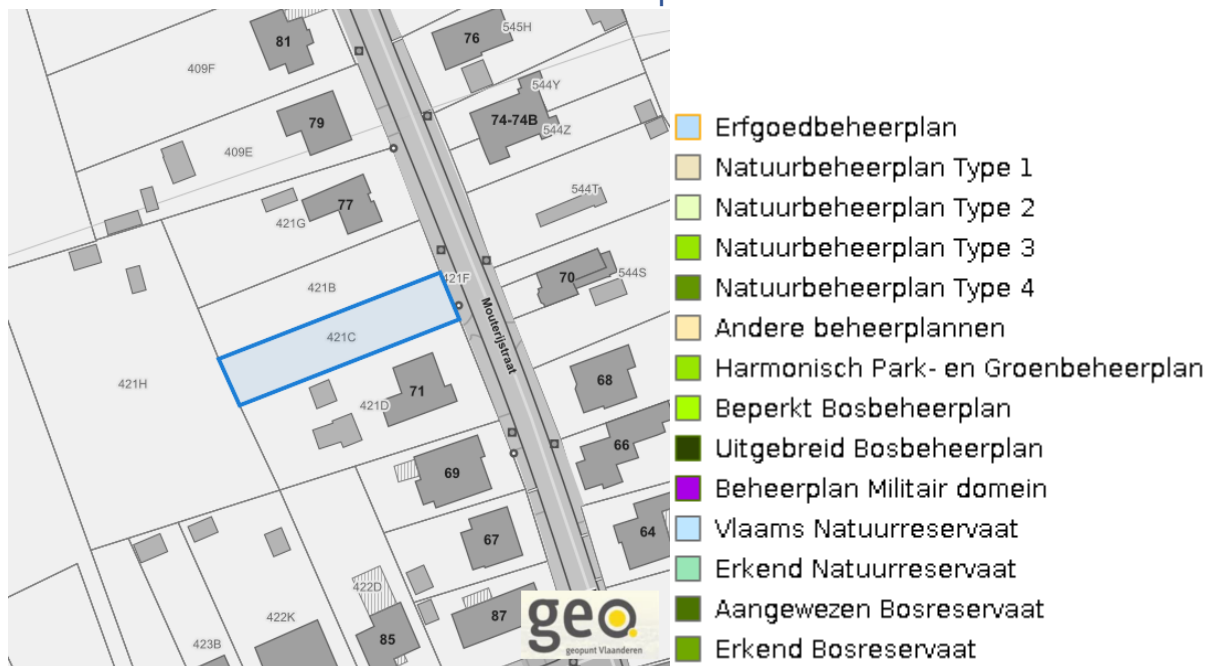
[www.geopunt.be](http://www.geopunt.be)

### Jachtterreinen



[www.geopunt.be](http://www.geopunt.be)

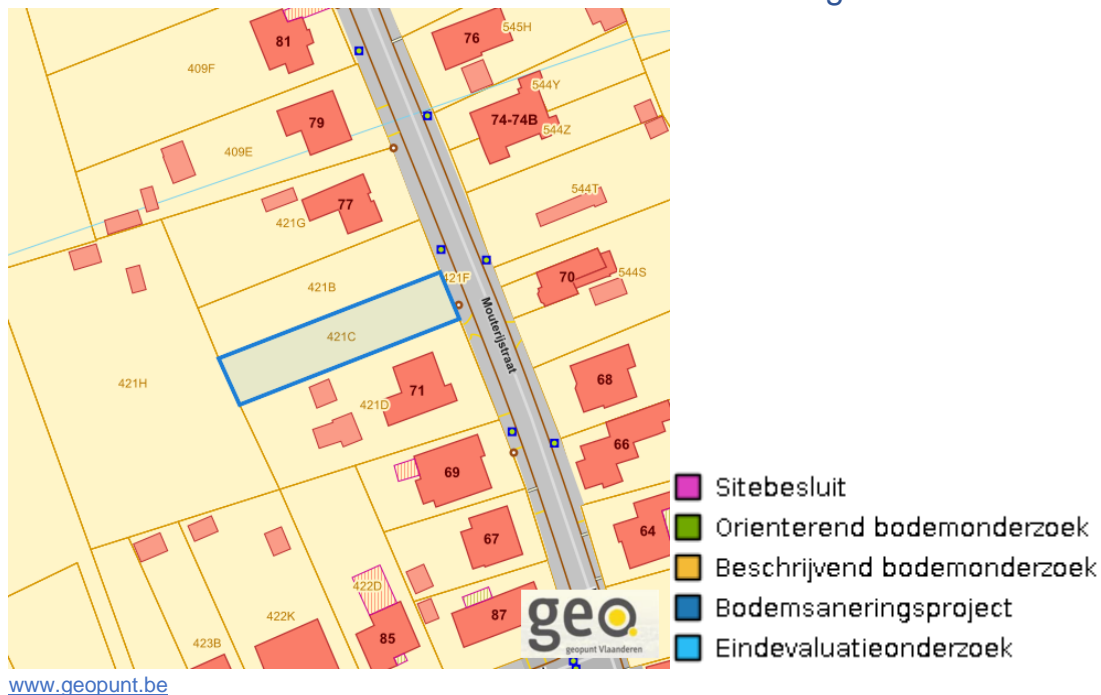
### Natuurbeheerplannen



[www.geopunt.be](http://www.geopunt.be)



### Bodemonderzoeken en saneringen



---

*Recht van voorkoop*

---

Vlaams voorkooprecht



[www.geopunt.be](http://www.geopunt.be)

Recht van voorkoop afbakeningen



[www.geopunt.be](http://www.geopunt.be)

---

*Detailkaarten recht van voorkoop*

---

Detailkaarten recht van voorkoop pagina 1

**Rvv: Ruimtelijke ordening****Rvv: Vlaamse wooncode**

Dossier: 2023-0503/001

Meigor, 3582 Koersel

Detailkaarten recht van voorkoop pagina 2

## Rvv: Ruilverkaveling



## Rvv: Havengebieden



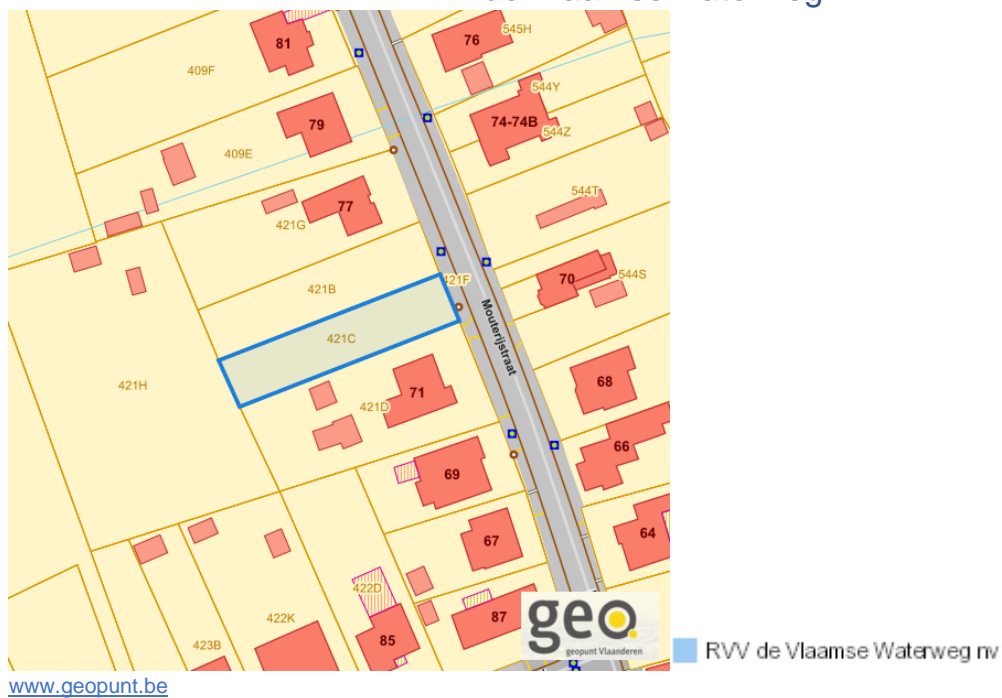
Dossier: 2023-0503/001



Meigor, 3582 Koersel

Detailkaarten recht van voorkoop pagina 3

## Rvv: de Vlaamse waterweg



## Rvv: Complexe Projecten



Dossier: 2023-0503/001

Meigor, 3582 Koersel

Detailkaarten recht van voorkoop pagina 4

### Rvw: Oeverzones en overstromingsgebieden



### Rvw: Natuurreservaten



Dossier: 2023-0503/001

Meigor, 3582 Koersel

Detailkaarten recht van voorkoop pagina 5

### Rvv: Landinrichtingsplan en inrichtingsnota



[www.geopunt.be](http://www.geopunt.be)

RvW Landinrichting

### Rvv: Natuurinrichtingsprojecten



[www.geopunt.be](http://www.geopunt.be)

Natuurinrichtingsproject

Dossier: 2023-0503/001

Meigor, 3582 Koersel

Detailkaarten recht van voorkoop pagina 6

### Rvv: Vlaams Ecologisch Network



### Rvv: Speciale beschermingszones natuur



Dossier: 2023-0503/001



Beschermd onroerend erfgoed



Dossier: 2023-0503/001

*Detailkaarten beschermd onroerend erfgoed*

Detailkaarten beschermd onroerend erfgoed pagina 1

Beschermdede archeologische sites



■ Beschermdede archeologische site

Beschermdede cultuurhistorische landschappen



■ Beschermd landschap

Dossier: 2023-0503/001

Meigor, 3582 Koersel

Detailkaarten beschermd onroerend erfgoed pagina 2

## Beschermd monumenten



## Beschermd overgangszones

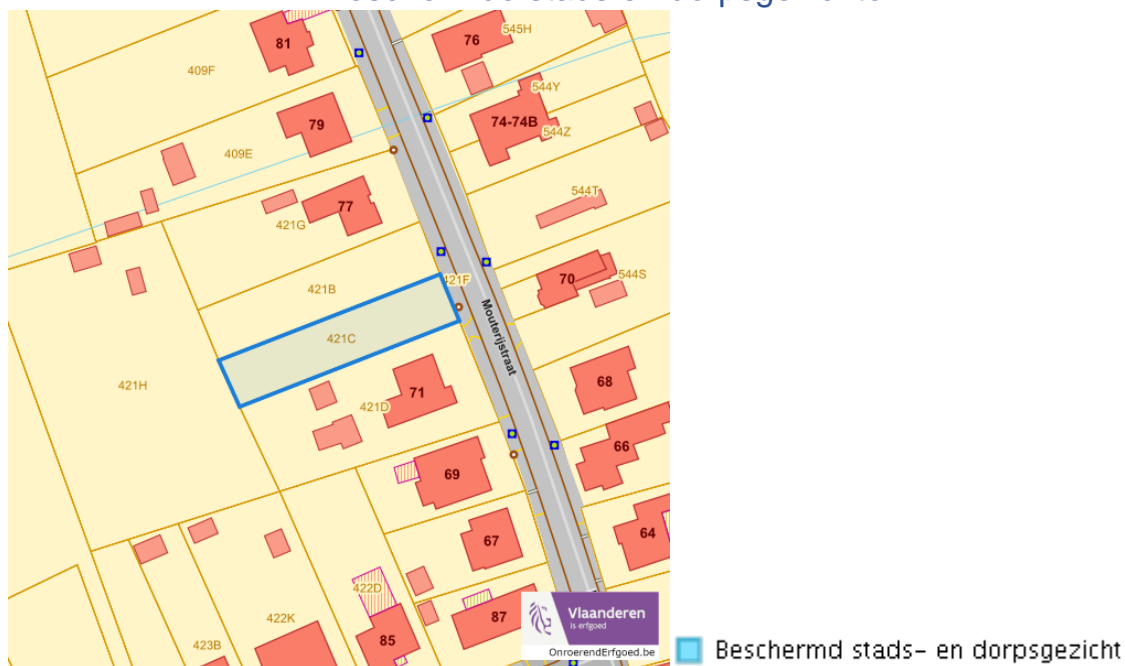


Dossier: 2023-0503/001

Meigor, 3582 Koersel

Detailkaarten beschermd onroerend erfgoed pagina 3

### Beschermd stads en dorpsgezichten



Dossier: 2023-0503/001

---

Vastgestelde inventarissen

---



Dossier: 2023-0503/001

*Detailkaarten vastgestelde inventarissen*

Detailkaarten vastgestelde inventaris pagina 1

Vastgestelde inventaris: Archeologische zones



Vastgestelde afgebakende archeologische zone

Vastgestelde inventaris: Bouwkundig erfgoed



Item uit de vastgestelde inventaris bouwkundig erfgoed

Dossier: 2023-0503/001



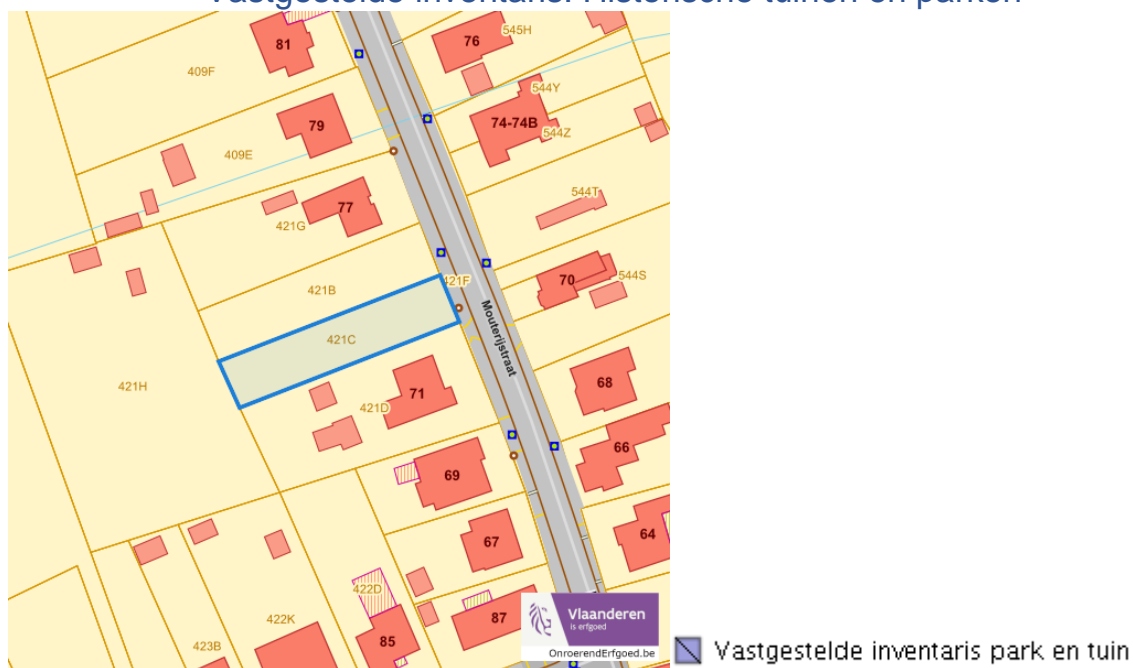
Meigor, 3582 Koersel

Detailkaarten vastgestelde inventaris pagina 2

### Vastgestelde inventaris: Houtige beplanting met erfgoedwaarde



### Vastgestelde inventaris: Historische tuinen en parken



Dossier: 2023-0503/001

Meigor, 3582 Koersel

Detailkaarten vastgestelde inventaris pagina 3

### Vastgestelde inventaris: Relicten landschapsatlas



Dossier: 2023-0503/001

Wetenschappelijke inventarissen



Dossier: 2023-0503/001

---

*Detailkaarten wetenschappelijke inventarissen*

---

Detailkaarten wetenschappelijke inventarissen pagina 1

**Bouwkundige elementen****Bouwkundige gehelen**

Dossier: 2023-0503/001

Meigor, 3582 Koersel

Detailkaarten wetenschappelijke inventarissen pagina 2

## Landschappelijke elementen



## Landschappelijke gehelen



Dossier: 2023-0503/001

Meigor, 3582 Koersel

Detailkaarten wetenschappelijke inventarissen pagina 3

### Archeologische gehelen



Dossier: 2023-0503/001



---

*Unesco werelderfgoed*

---



Dossier: 2023-0503/001

---

*Detailkaarten Unesco werelderfgoed*

---

## Unesco: Bufferzones



## Unesco: Kernzones



---

*Historische kaarten*

---

Atlas der Buurtwegen (ca 1840)



[www.geopunt.be](http://www.geopunt.be)

Dossier: 2023-0503/001

Document: DC à la carte - VLANED - DC  
Kaarten: 25/08/2023 - 4mdnrr68bxgcs0jis6mrn5jtpqz91plsfechr5

Wonen

Woningkwaliteit



Conformiteitsattest gemeente beperkte duurtijd



### Conformiteitsattest gemeente verplicht

