

DC à la carte



Genhout Het Gehucht, 3583 Paal
71382C0773/00K000

Locatie

Omgeving

Kadaster

Gewestplan

Water

Natuur

Recht van voorkoop

Beschermd onroerend erfgoed

Vastgestelde inventarissen

Wetenschappelijke inventarissen


Unesco werelderfgoed

Historische kaarten

Wonen

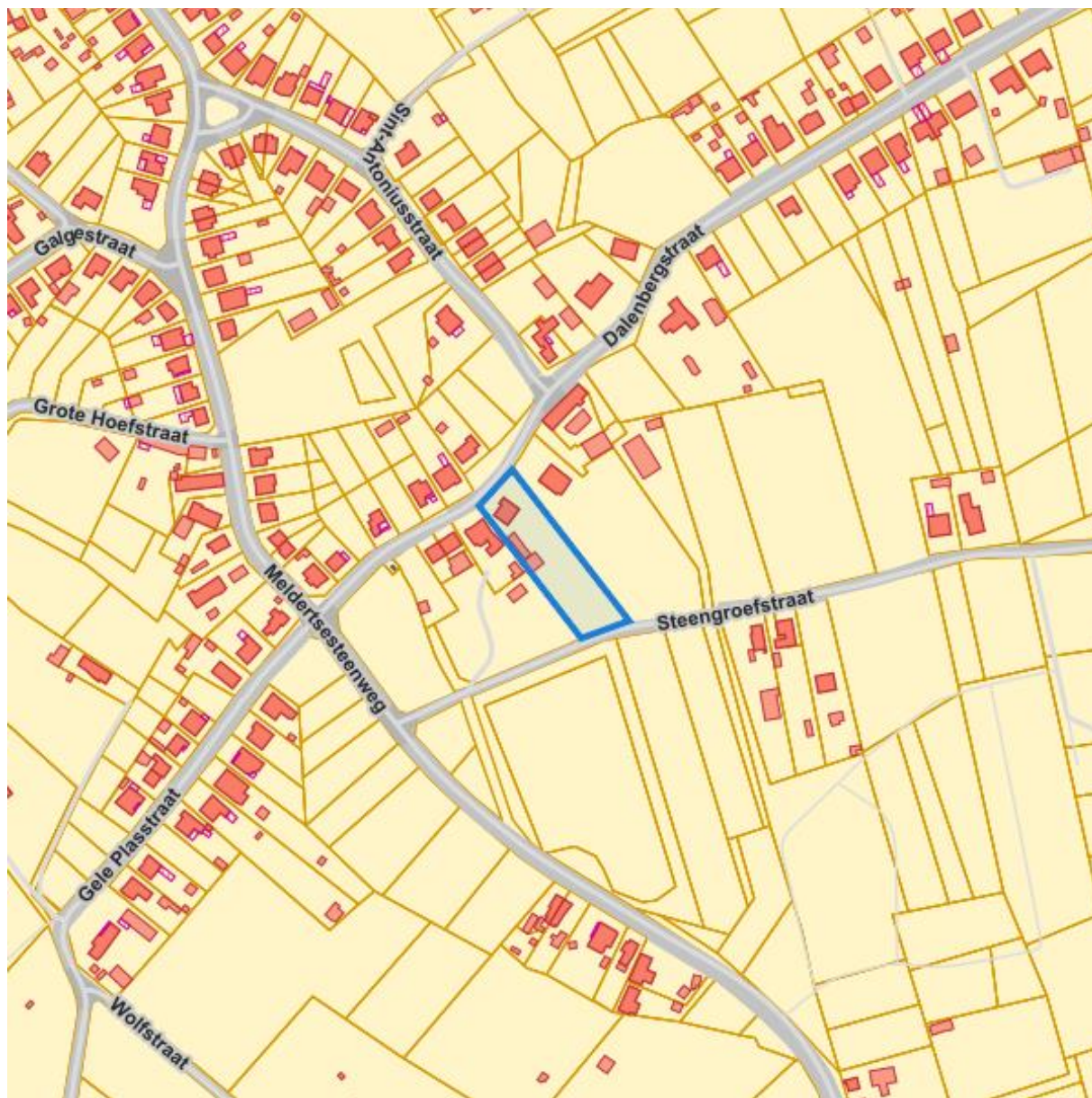
Dossier: 2023-0588/001

Locatie



Dossier: 2023-0588/001

Omgeving




Kadaster

Meest recente toestand



eservices.minfin.fgov.be

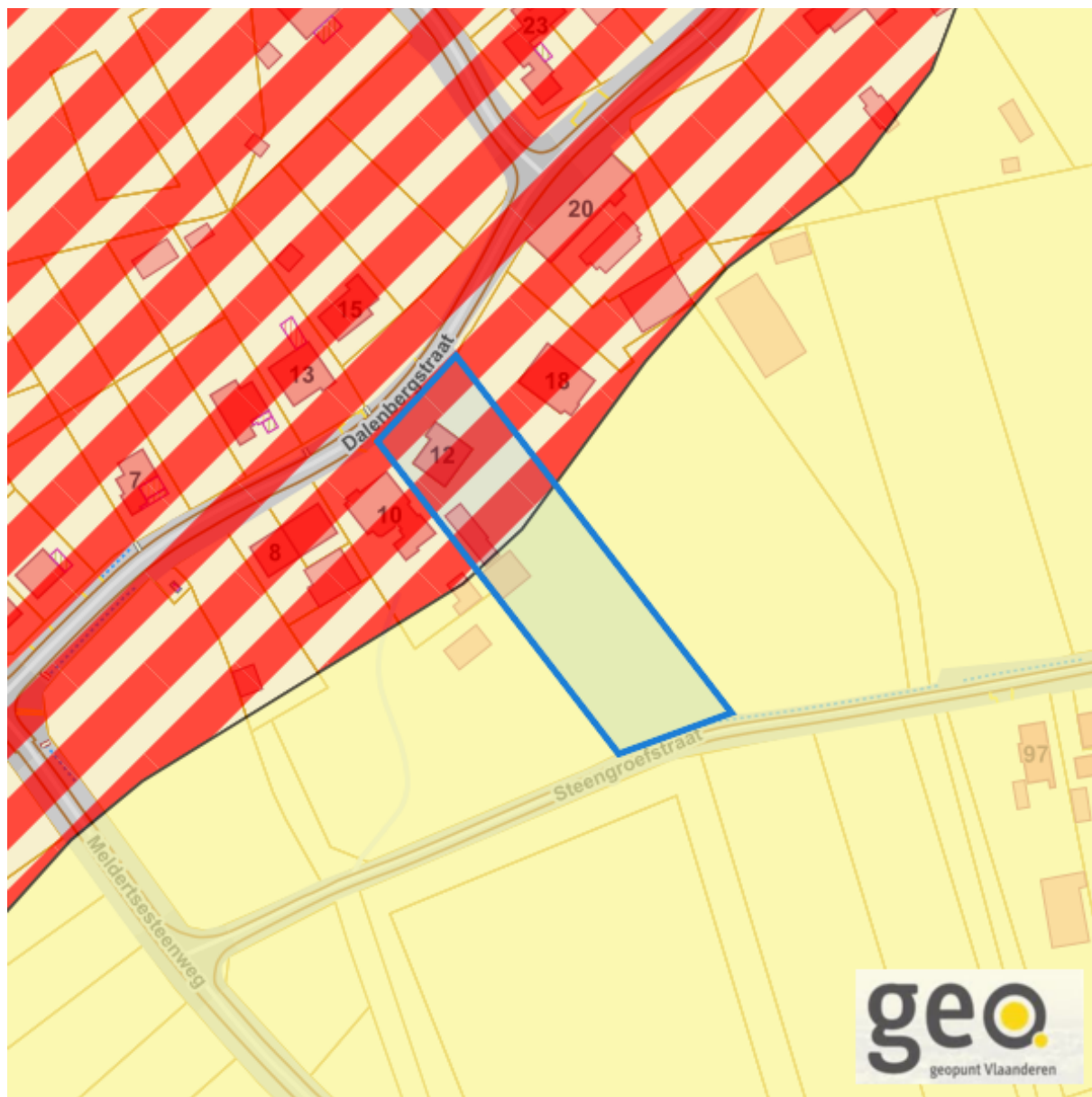
Fiscale toestand



eservices.minfin.fgov.be

Dossier: 2023-0588/001

Gewestplan

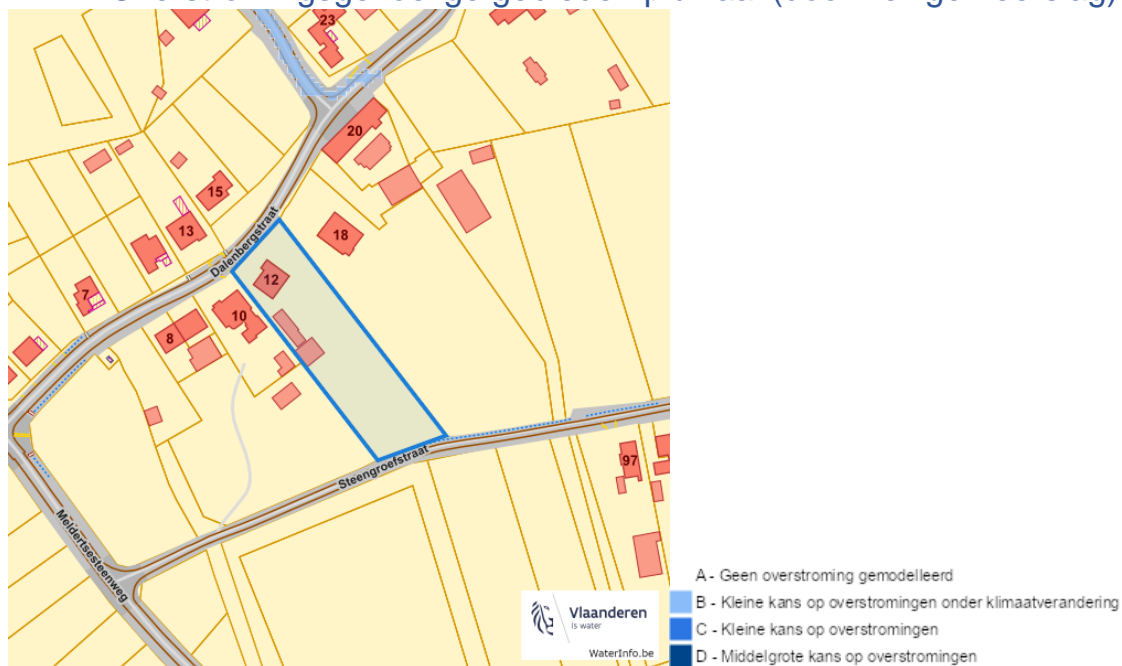


www.geopunt.be
Gewestplan legende

Dossier: 2023-0588/001

 Water

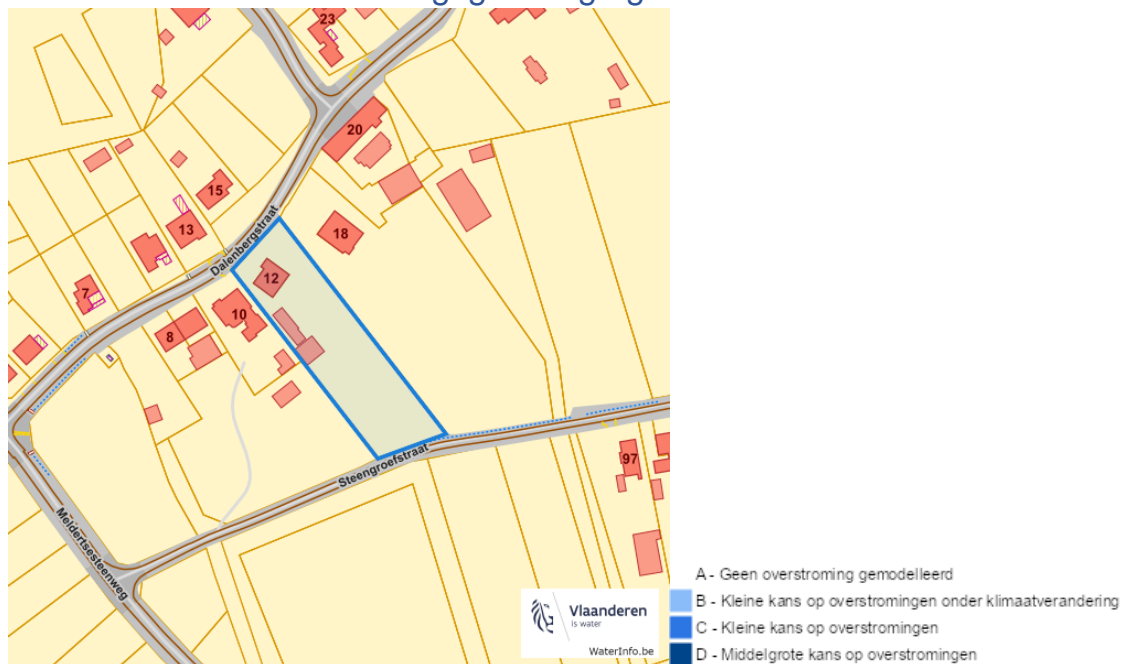
Overstromingsgevoelige gebieden pluviaal (door hevige neerslag)



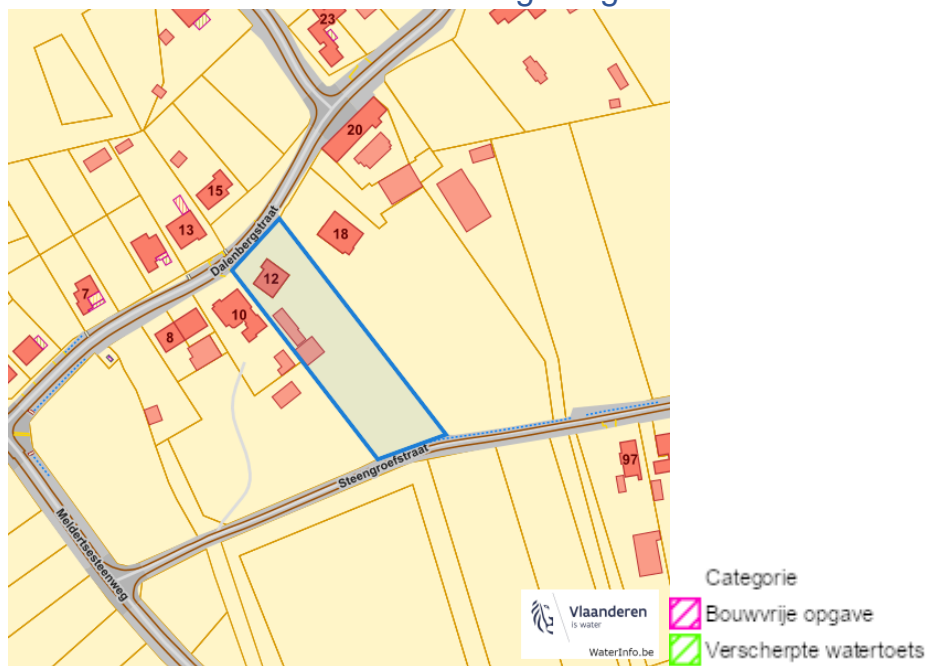
Overstromingsgevoelige gebieden fluviaal (uit waterlopen)



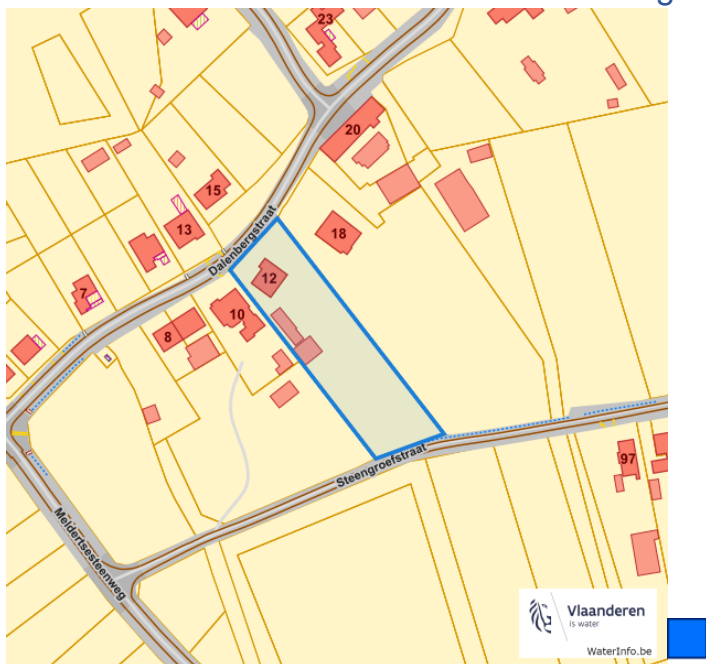
Overstromingsgevoelige gebieden vanuit de zee



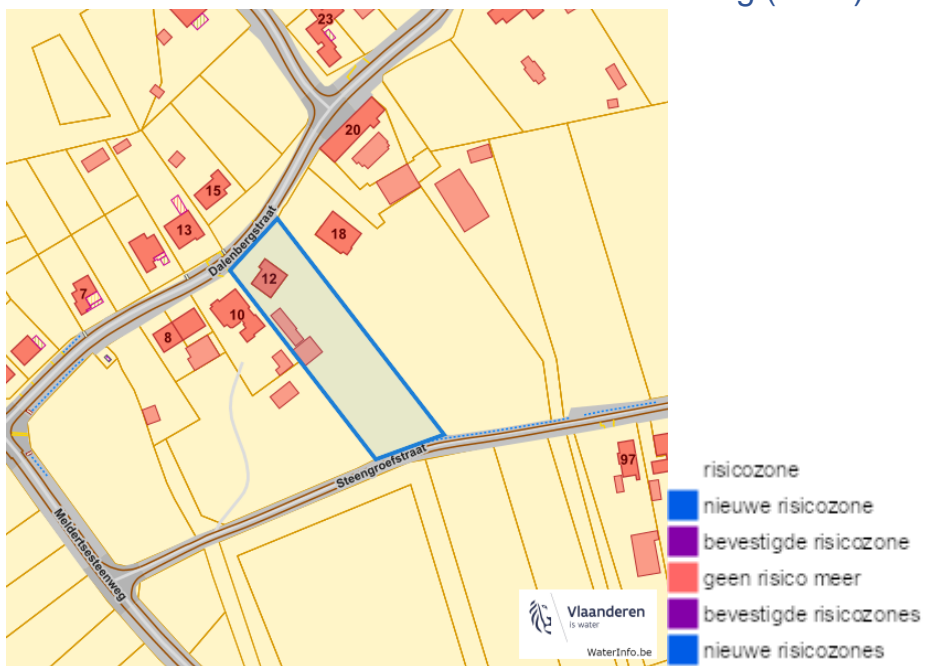
Signaalgebieden



Recent overstroomde gebieden (2017)

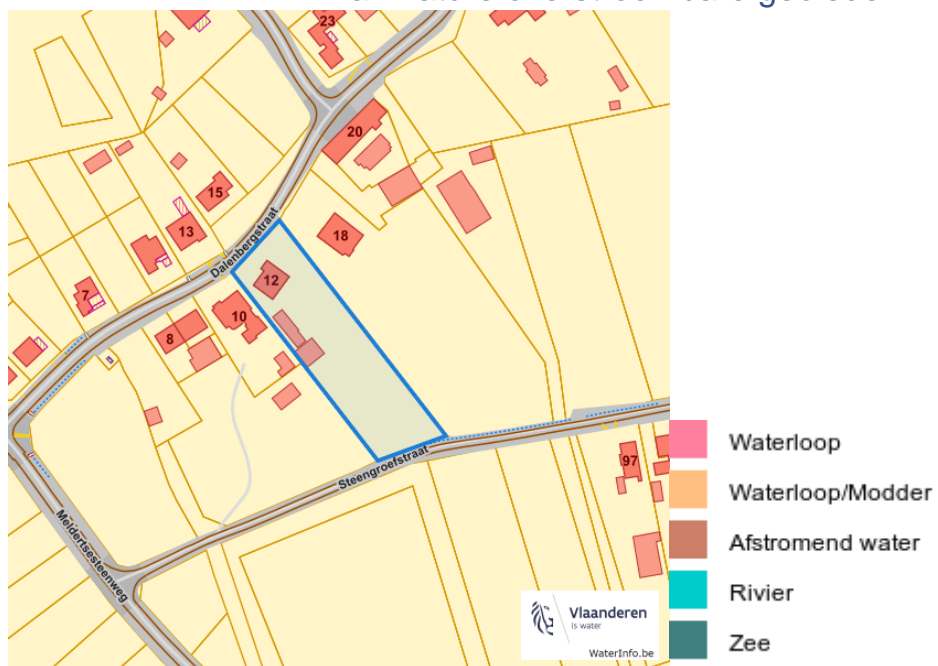


Risicozones overstrooming (2017)



Genhout Het Gehucht, 3583 Paal

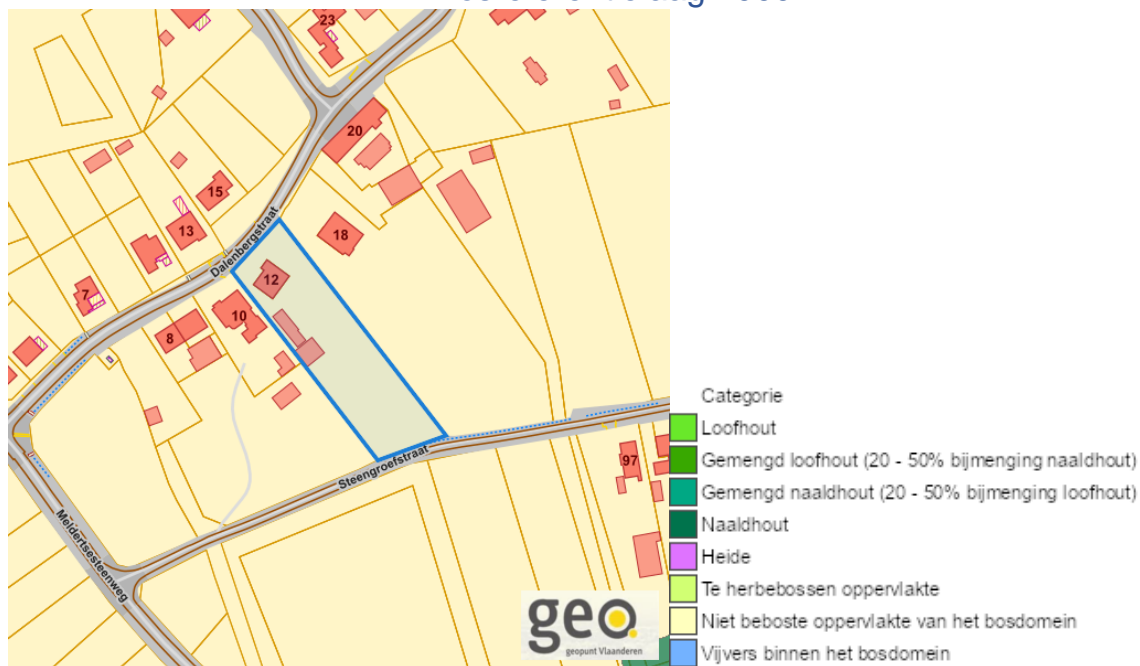
Van nature overstroombare gebieden



Dossier: 2023-0588/001

Natuur

Bosreferentielaag 2000



www.geopunt.be

Groenkaart Vlaanderen (2021)



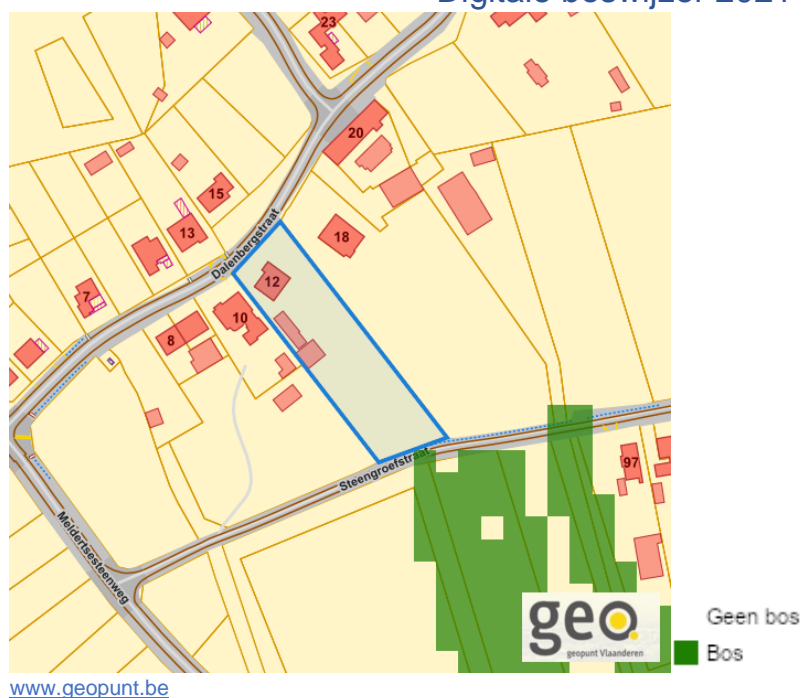
www.geopunt.be

Genhout Het Gehucht, 3583 Paal

Boskartering 1990



Digitale boswijzer 2021



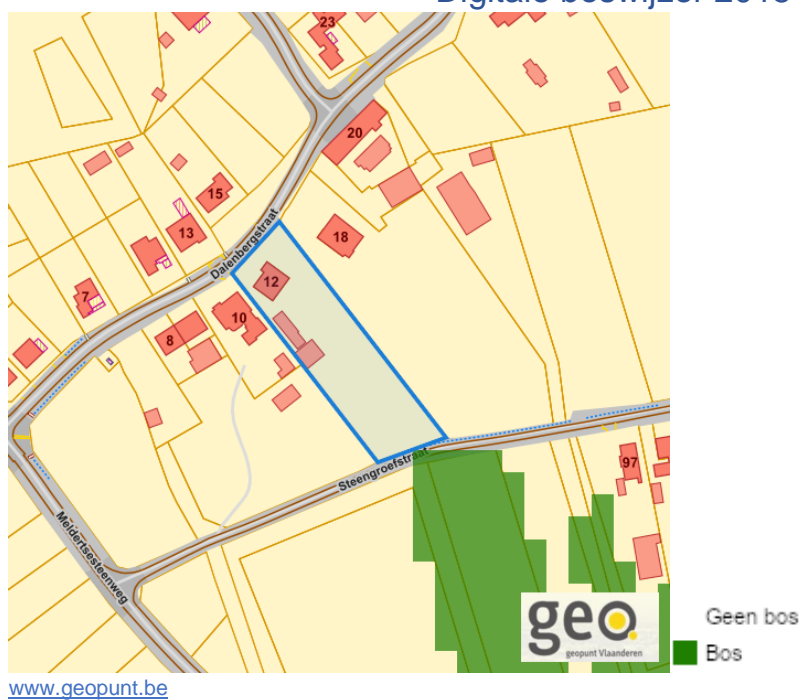
Dossier: 2023-0588/001

Genhout Het Gehucht, 3583 Paal

Digitale boswijzer 2018



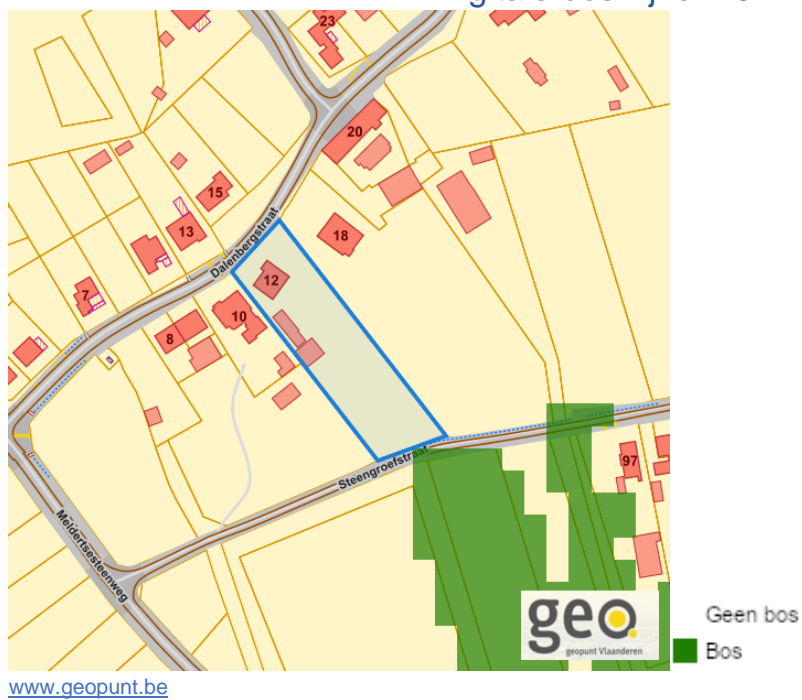
Digitale boswijzer 2015



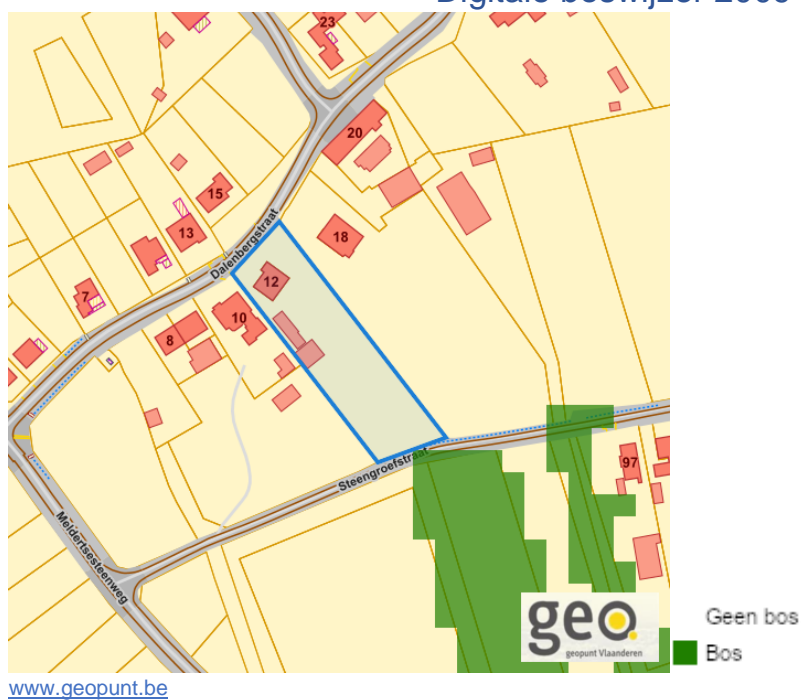
Dossier: 2023-0588/001

Genhout Het Gehucht, 3583 Paal

Digitale boswijzer 2012

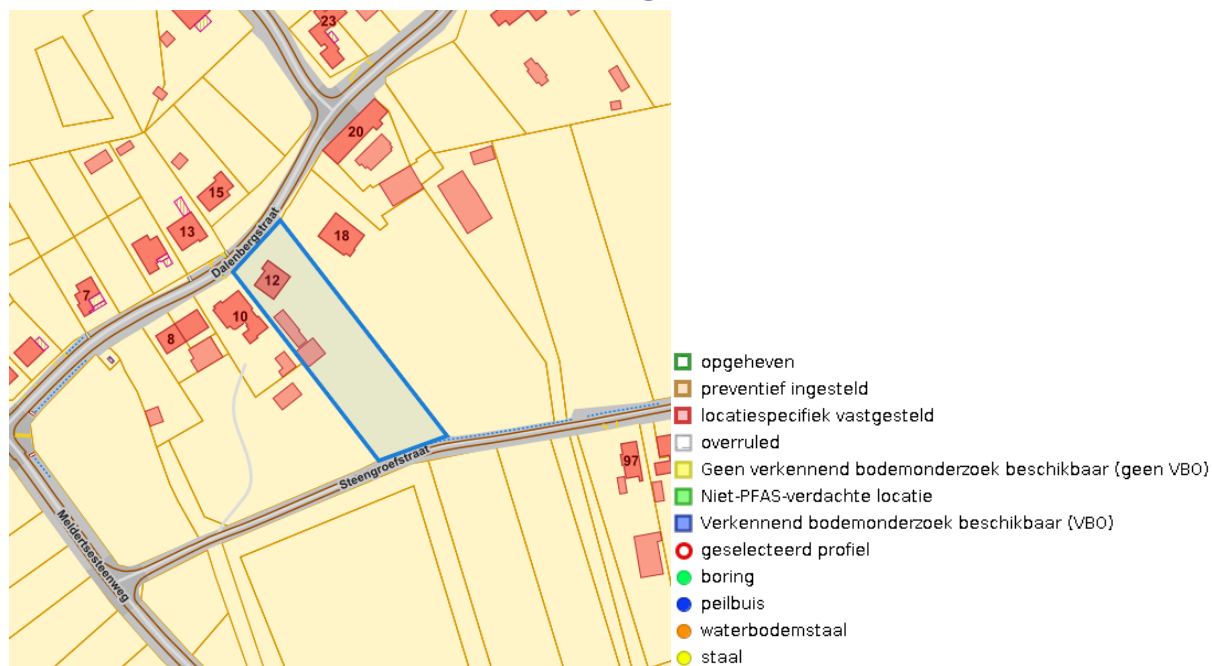


Digitale boswijzer 2009

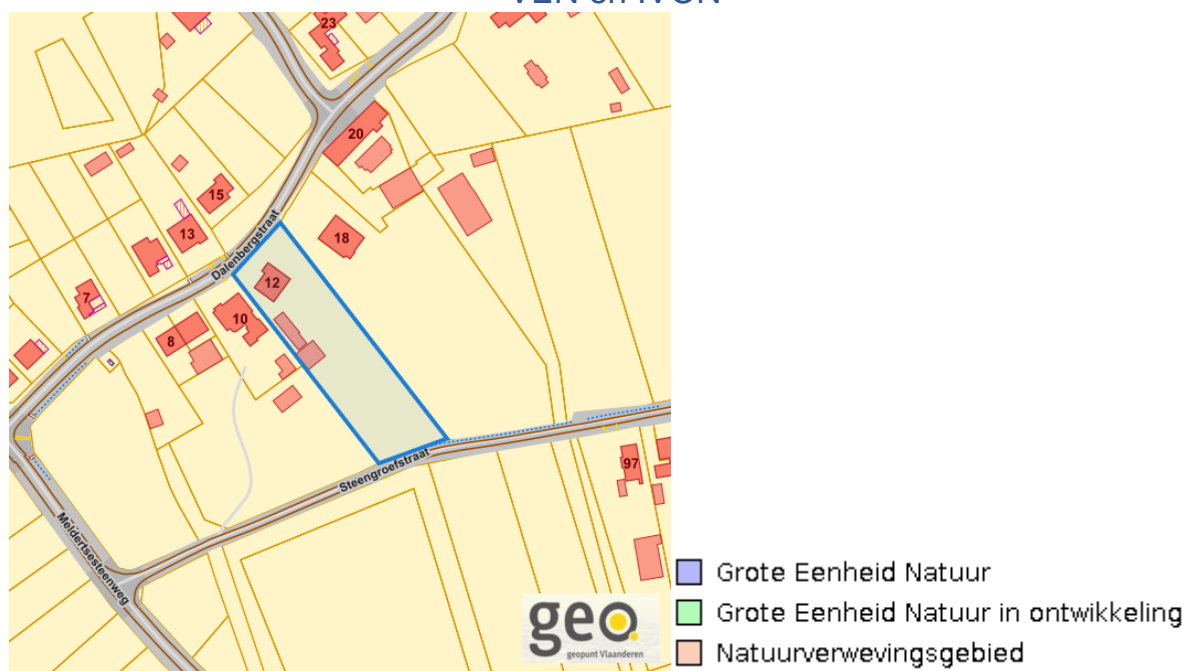


Dossier: 2023-0588/001

PFAS

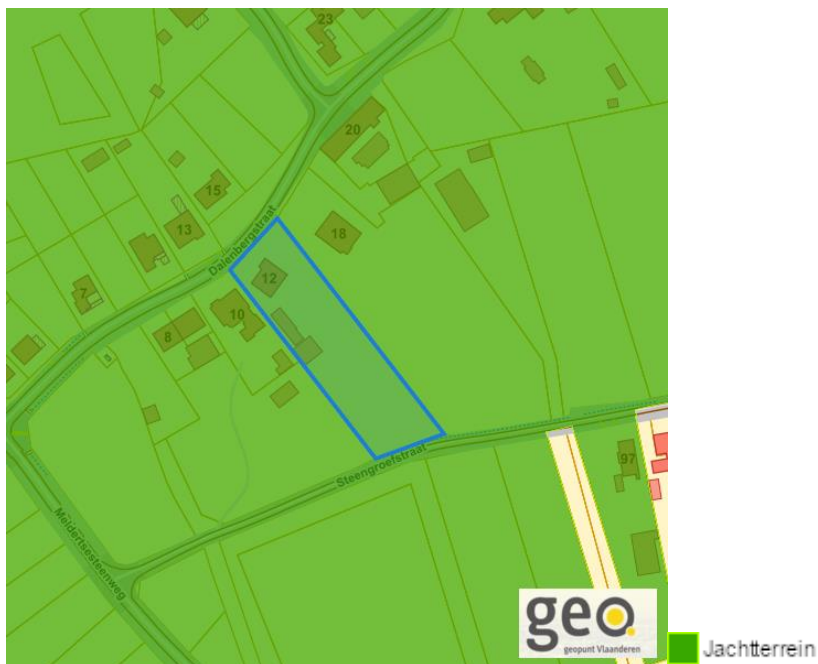


VEN en IVON



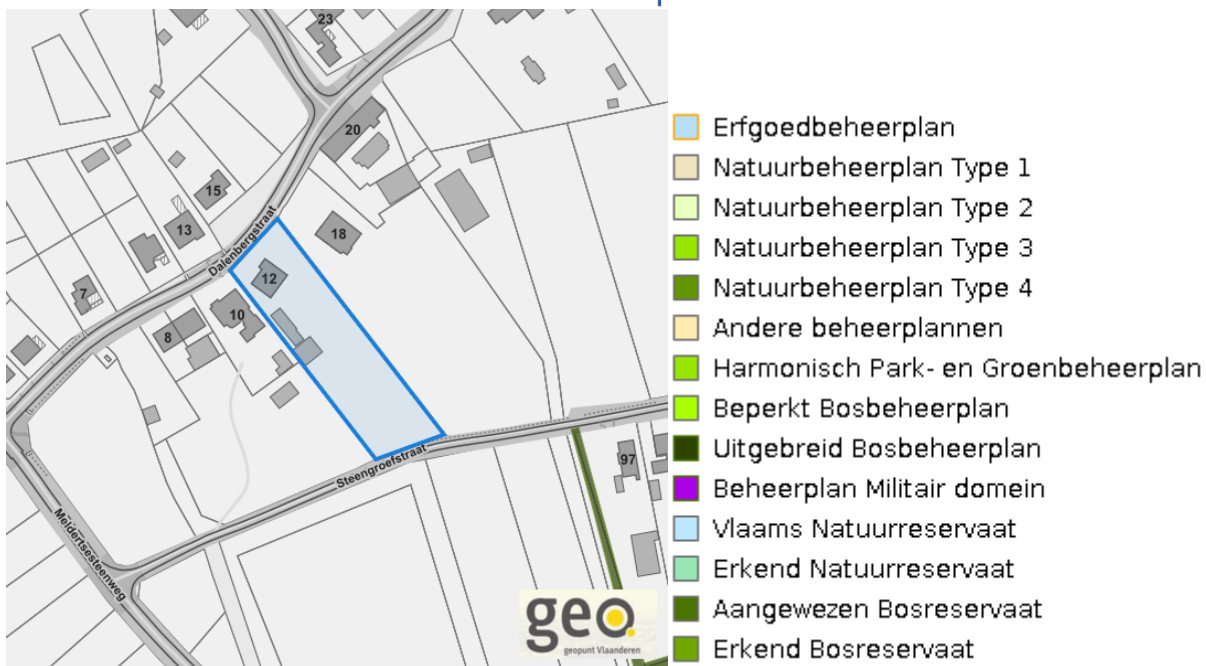
www.geopunt.be

Jachtterreinen



www.geopunt.be

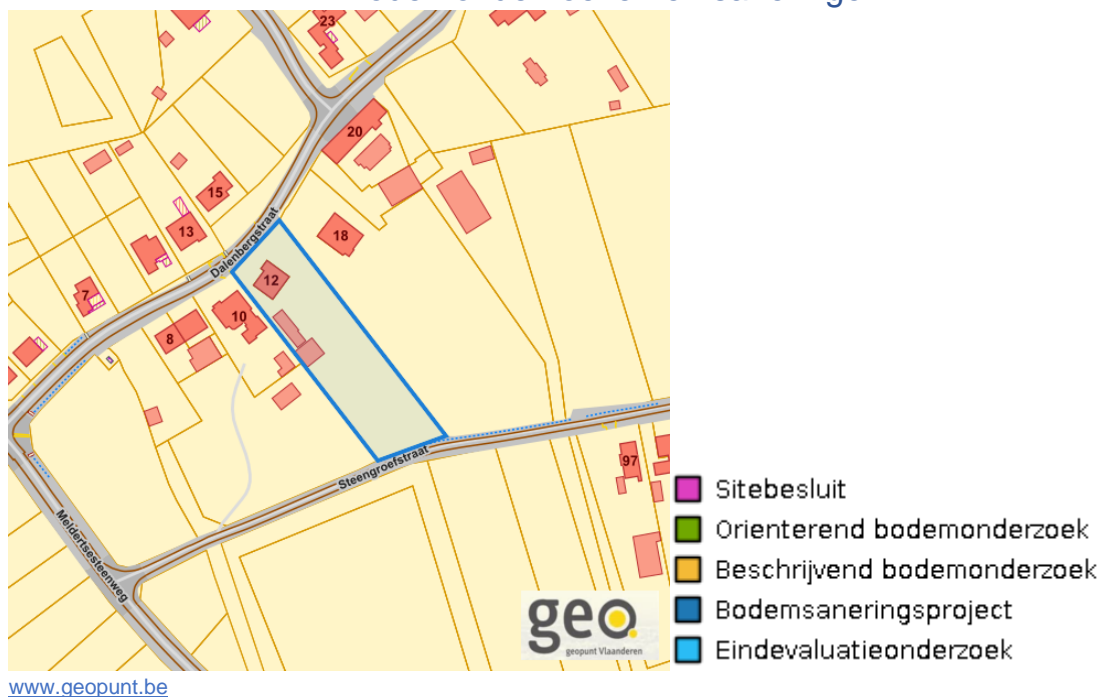
Natuurbeheerplannen



www.geopunt.be

Genhout Het Gehucht, 3583 Paal

Bodemonderzoeken en saneringen



Dossier: 2023-0588/001

Recht van voorkoop

Vlaams voorkooprecht



www.geopunt.be

Recht van voorkoop afbakening



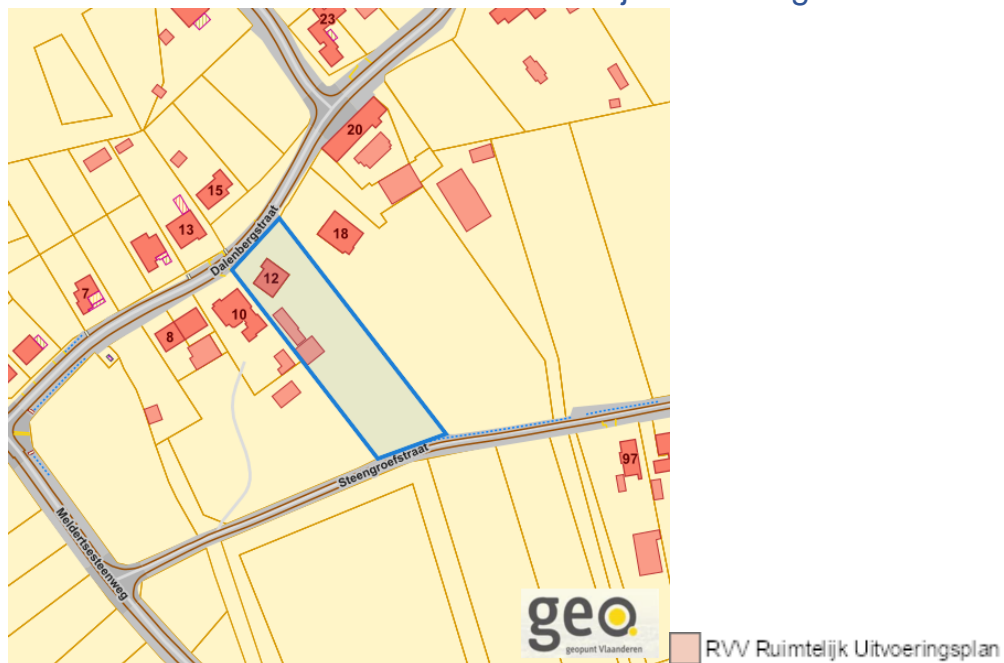
www.geopunt.be

Dossier: 2023-0588/001

Detailkaarten recht van voorkoop

Detailkaarten recht van voorkoop pagina 1

Rvv: Ruimtelijke ordening

www.geopunt.be

Rvv: Vlaamse wooncode

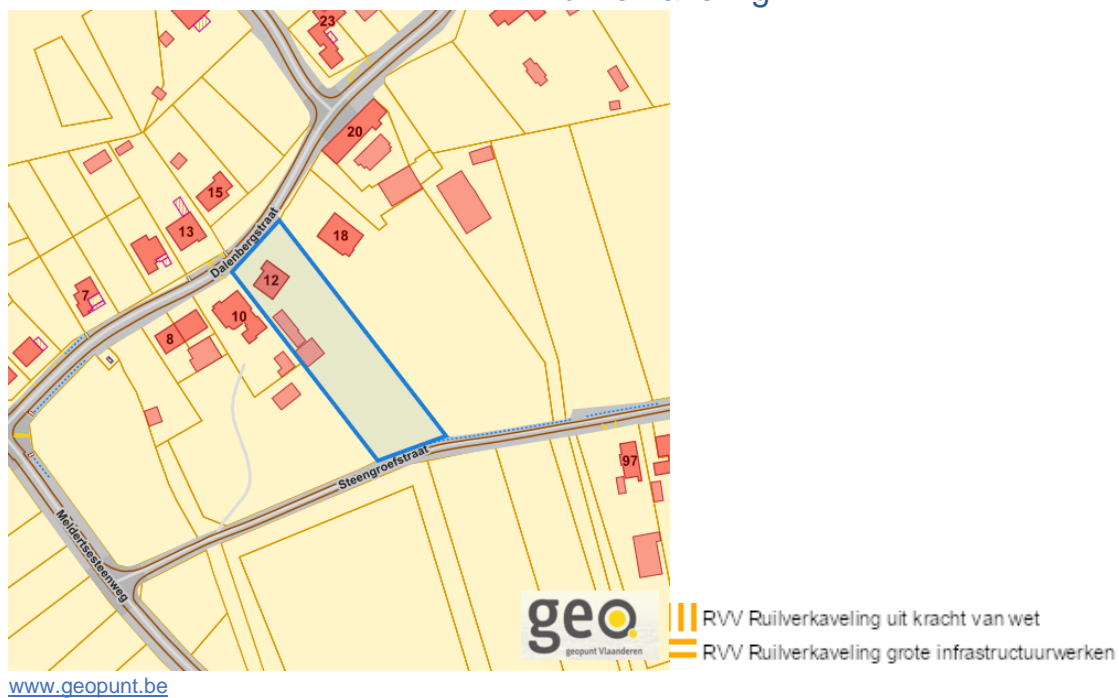
www.geopunt.be

Dossier: 2023-0588/001

Genhout Het Gehucht, 3583 Paal

Detailkaarten recht van voorkoop pagina 2

Rvv: Ruilverkaveling



Rvv: Havengebieden



Dossier: 2023-0588/001

Genhout Het Gehucht, 3583 Paal

Detailkaarten recht van voorkoop pagina 3

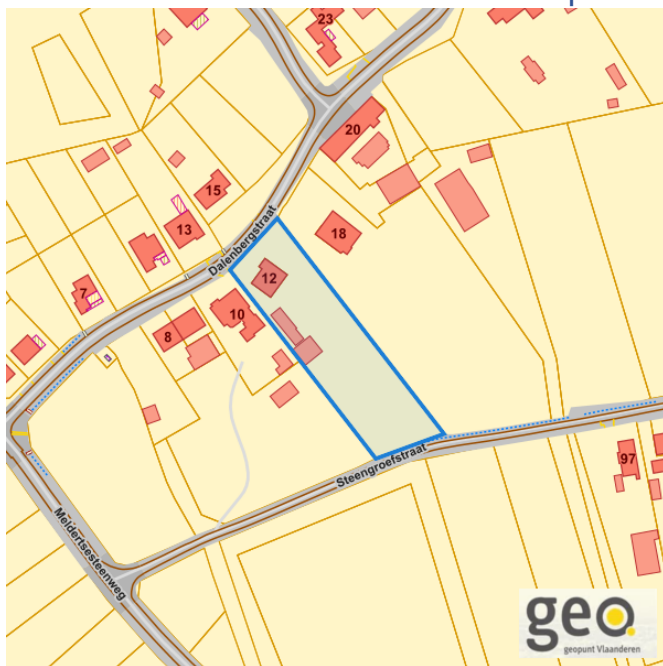
Rvv: de Vlaamse waterweg





RVV de Vlaamse Waterweg nv

www.geopunt.be

Rvv: Complexe Projecten

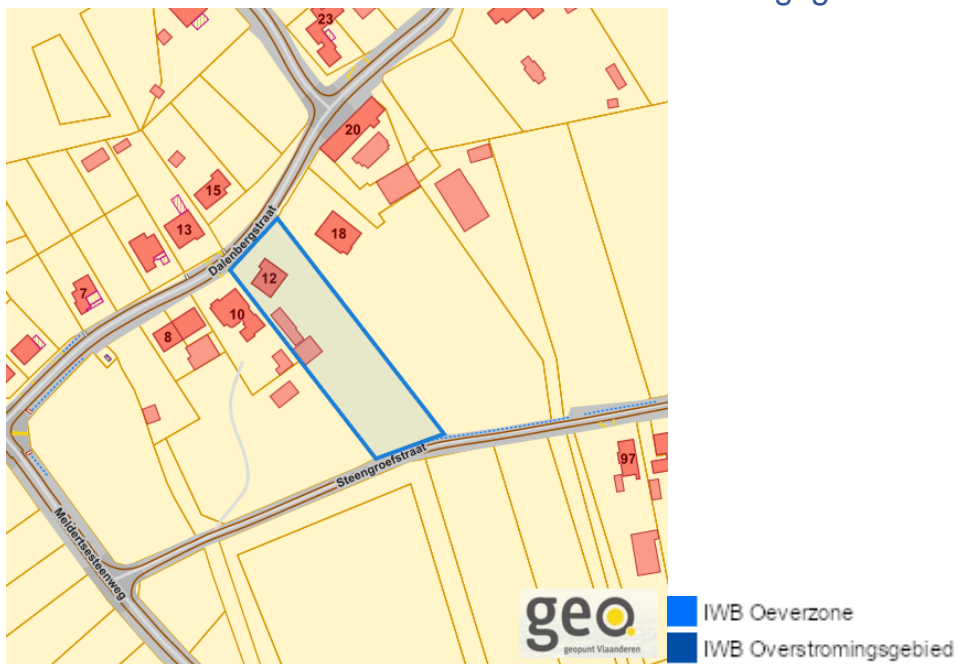


-  Complex project Projectbesluit
-  Complex project Voorkeursbesluit

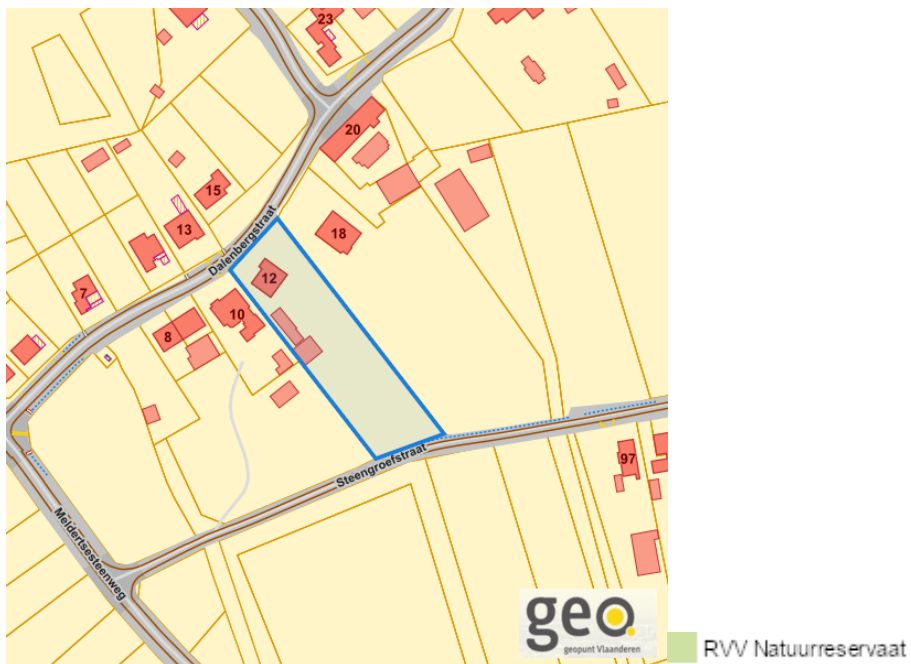
www.geopunt.be

Dossier: 2023-0588/001

Rvv: Oeverzones en overstromingsgebieden



Rvv: Natuureservaten



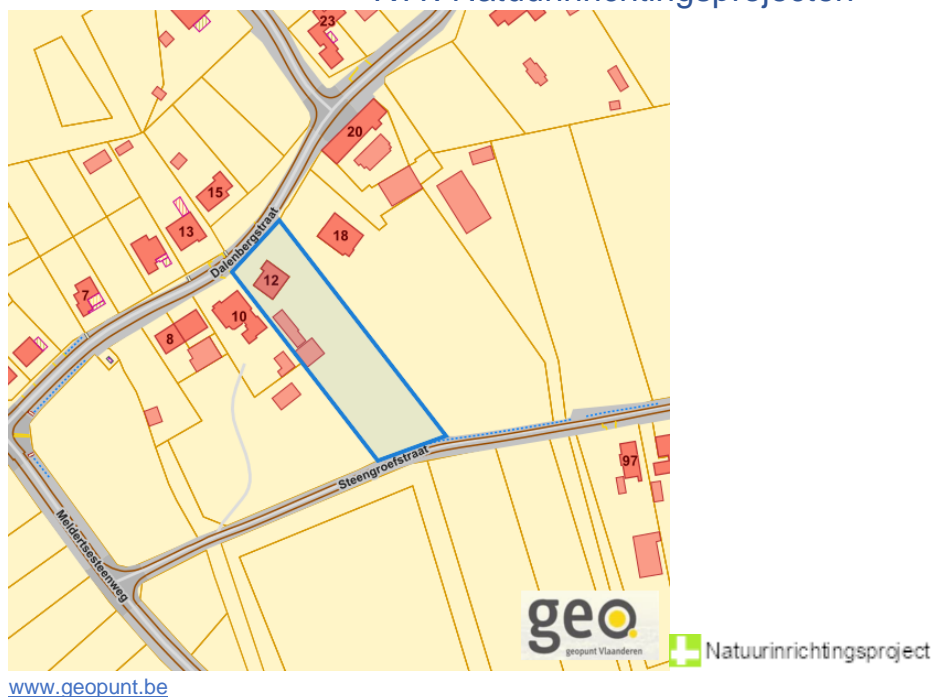
Genhout Het Gehucht, 3583 Paal

Detailkaarten recht van voorkoop pagina 5

Rvv: Landinrichtingsplan en inrichtingsnota



Rvv: Natuurinrichtingsprojecten



Dossier: 2023-0588/001

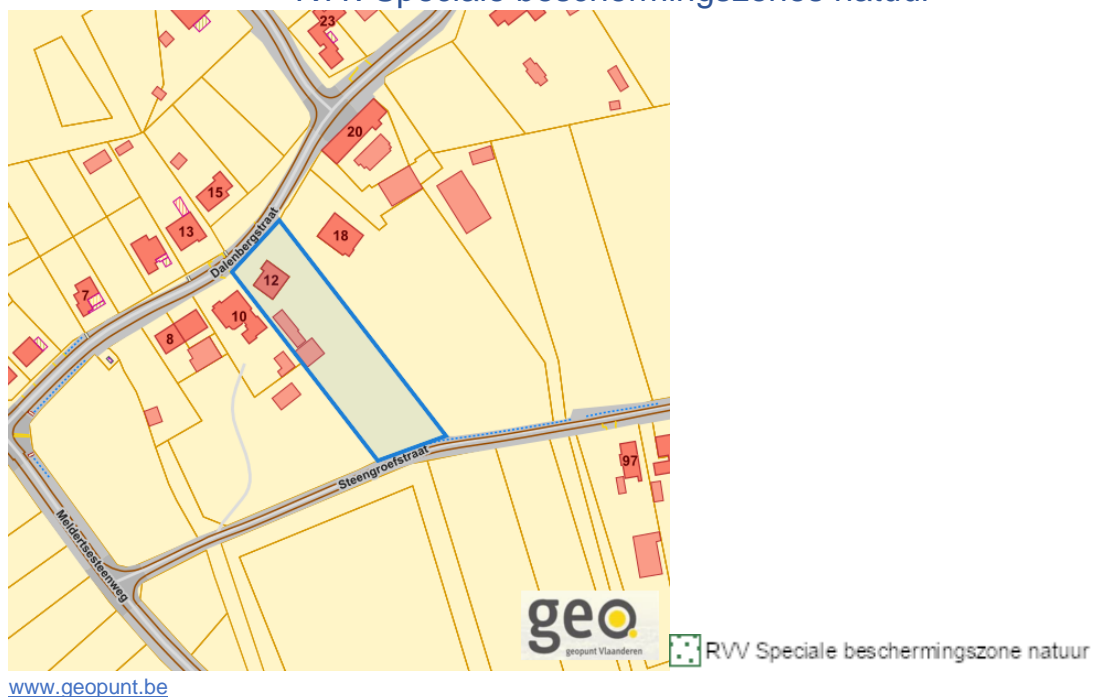
Genhout Het Gehucht, 3583 Paal

Detailkaarten recht van voorkoop pagina 6

Rvv: Vlaams Ecologisch Netwerk

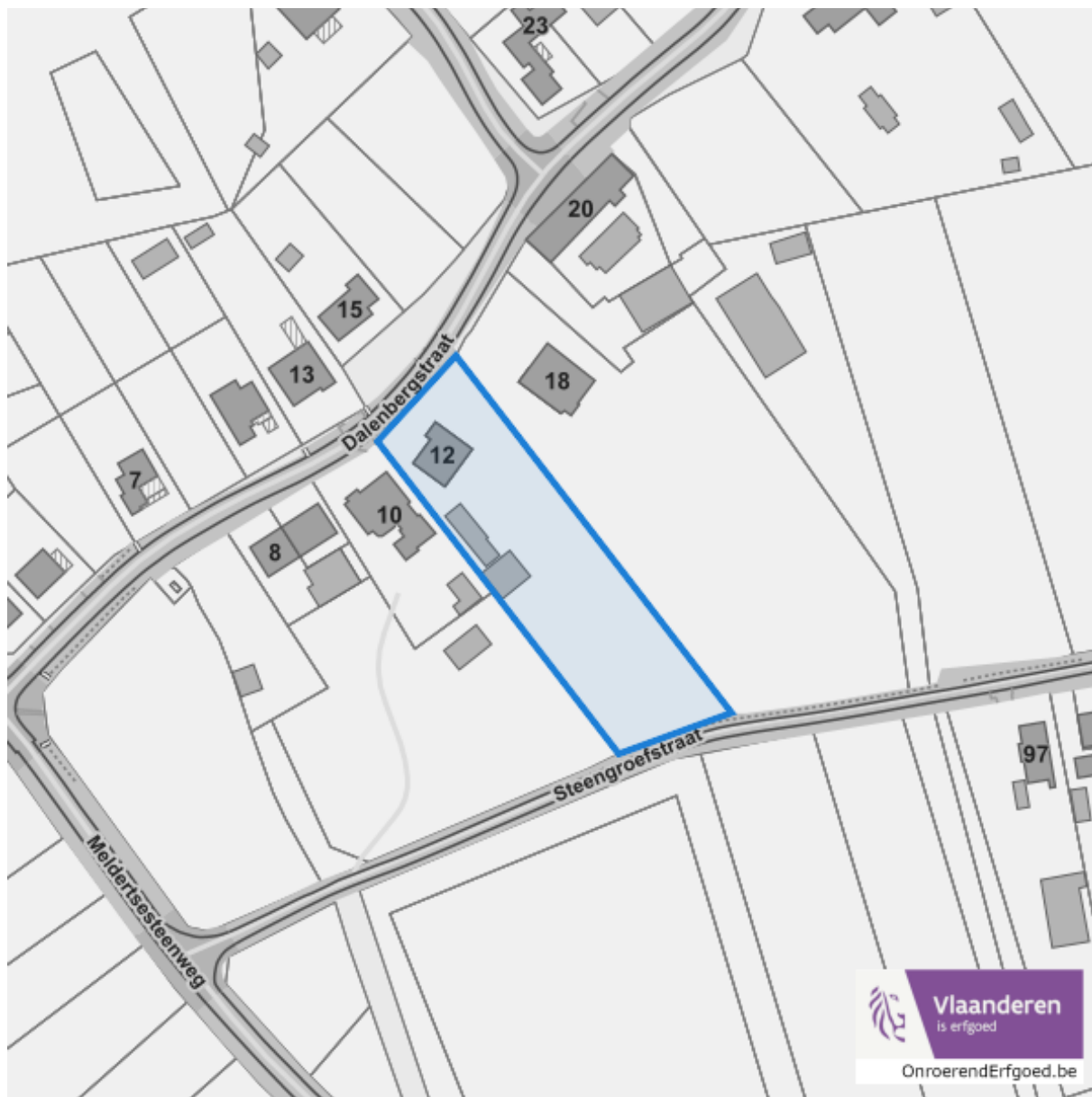


Rvv: Speciale beschermingszones natuur



Dossier: 2023-0588/001

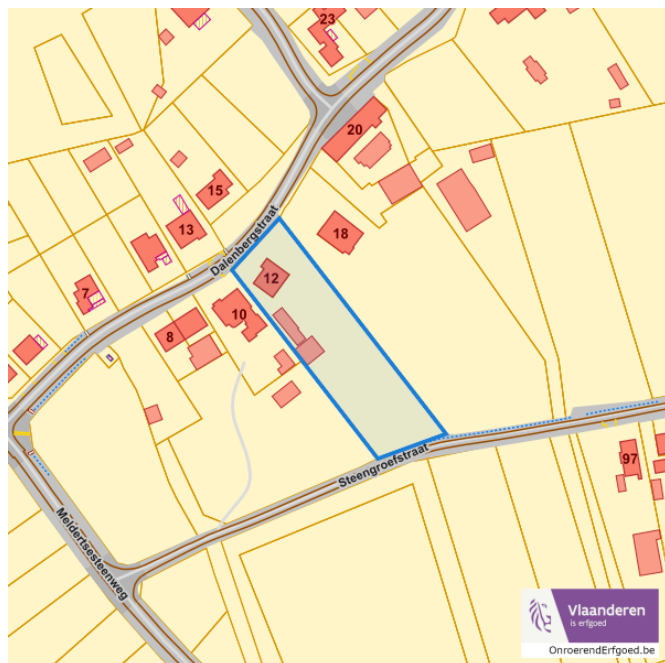
Beschermd onroerend erfgoed



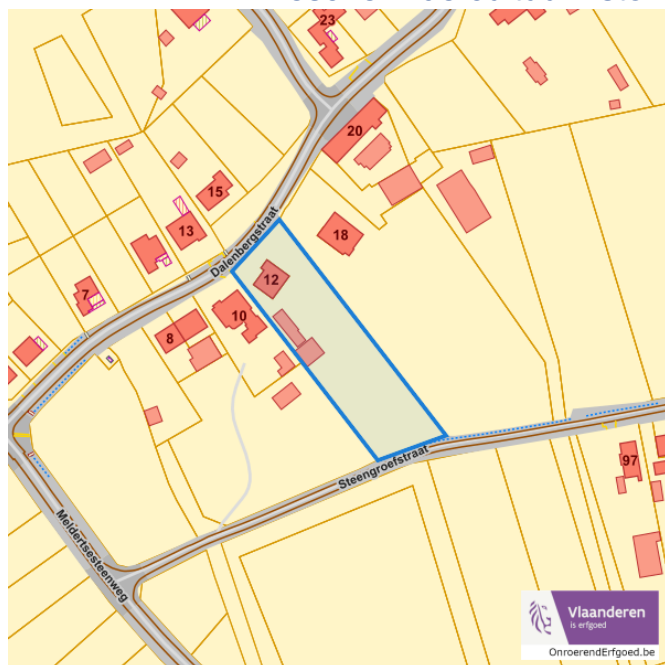
Dossier: 2023-0588/001

Detailkaarten beschermd onroerend erfgoed

Detailkaarten beschermd onroerend erfgoed pagina 1

Beschermde archeologische sitesVlaanderen
is erfgoed
OnroerendErfgoed.be

Beschermde archeologische site

Beschermde cultuurhistorische landschappenVlaanderen
is erfgoed
OnroerendErfgoed.be

Beschermde landschap

Dossier: 2023-0588/001

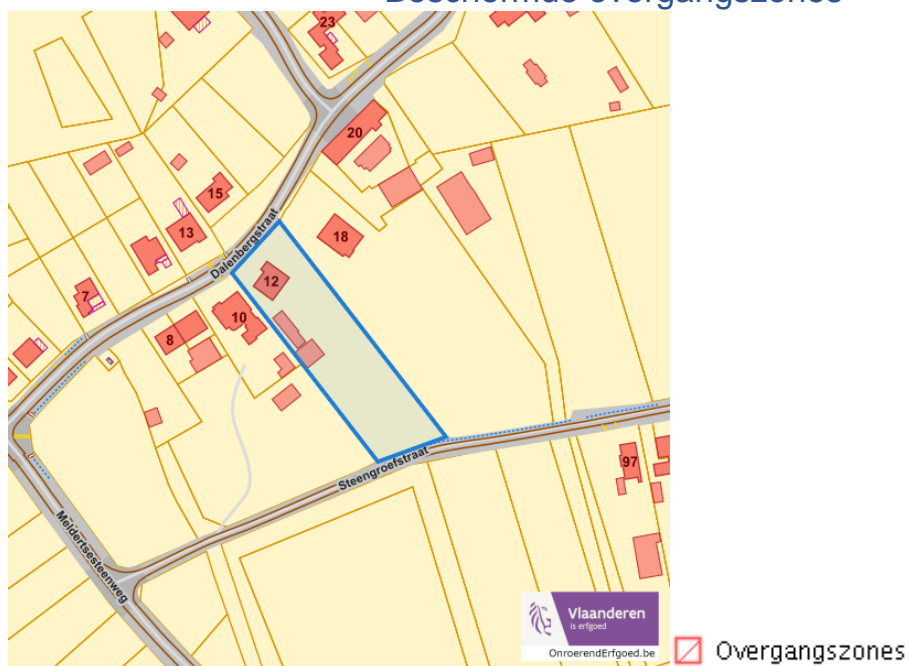
Genhout Het Gehucht, 3583 Paal

Detailkaarten beschermd onroerend erfgoed pagina 2

Beschermde monumenten



Beschermd overgangszones

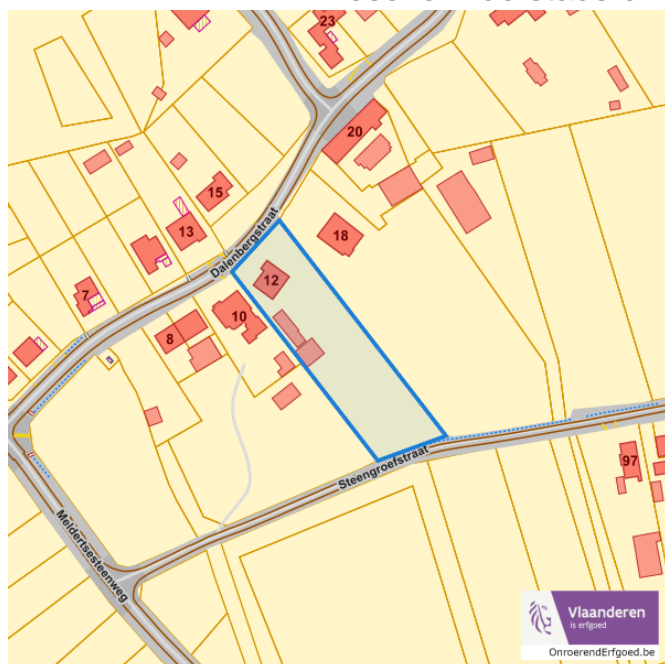


Dossier: 2023-0588/001

Genhout Het Gehucht, 3583 Paal

Detailkaarten beschermd onroerend erfgoed pagina 3

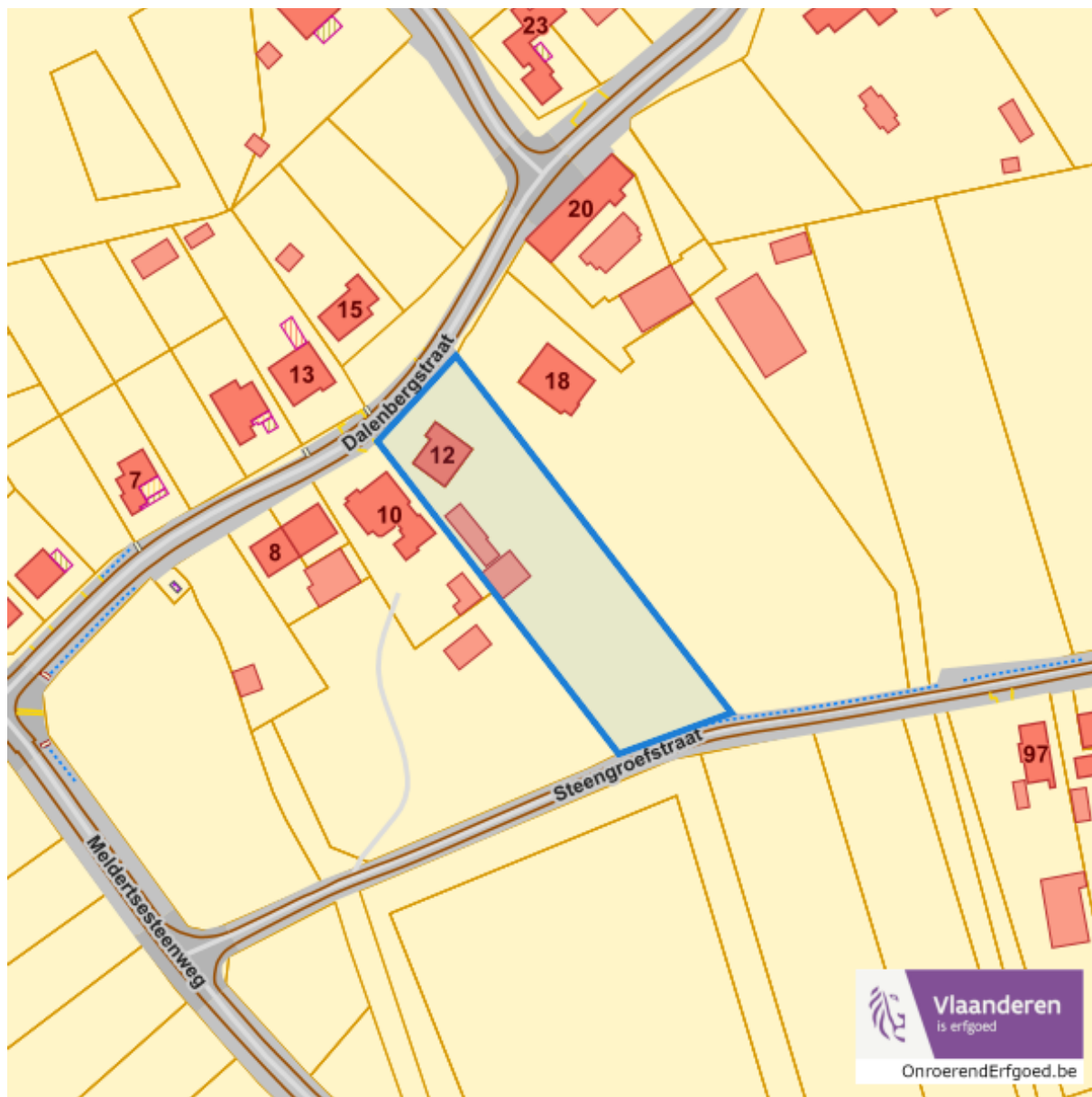
Beschermde stads en dorpsgezichten



■ Beschermde stads- en dorpsgezicht

Dossier: 2023-0588/001

Vastgestelde inventarissen

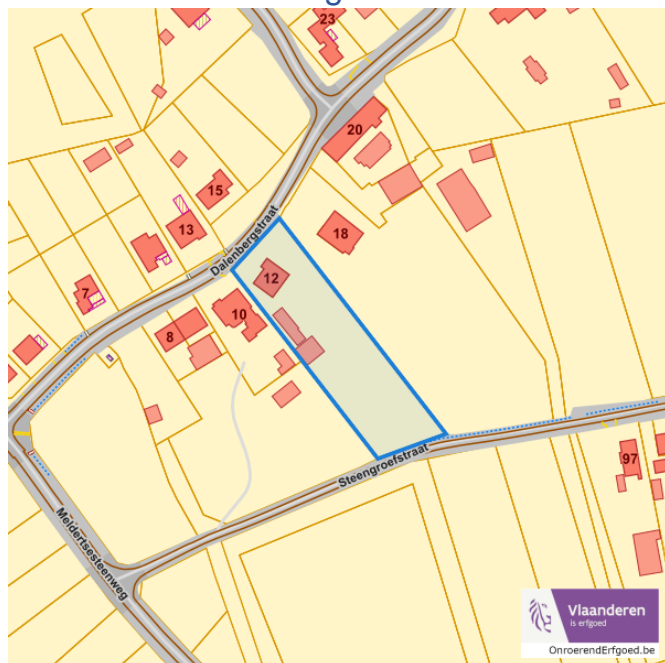


Dossier: 2023-0588/001

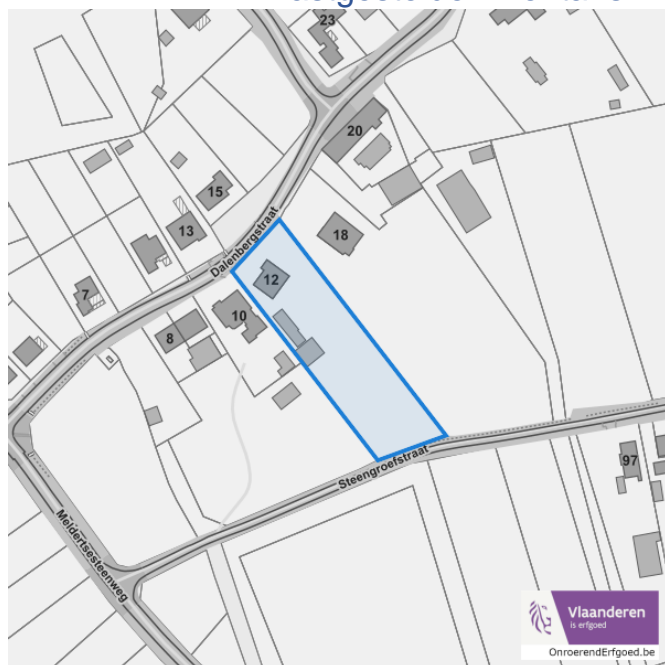
Detailkaarten vastgestelde inventarissen

Detailkaarten vastgestelde inventaris pagina 1

Vastgestelde inventaris: Archeologische zones


 Vastgestelde afgebakende archeologische zone

Vastgestelde inventaris: Bouwkundig erfgoed

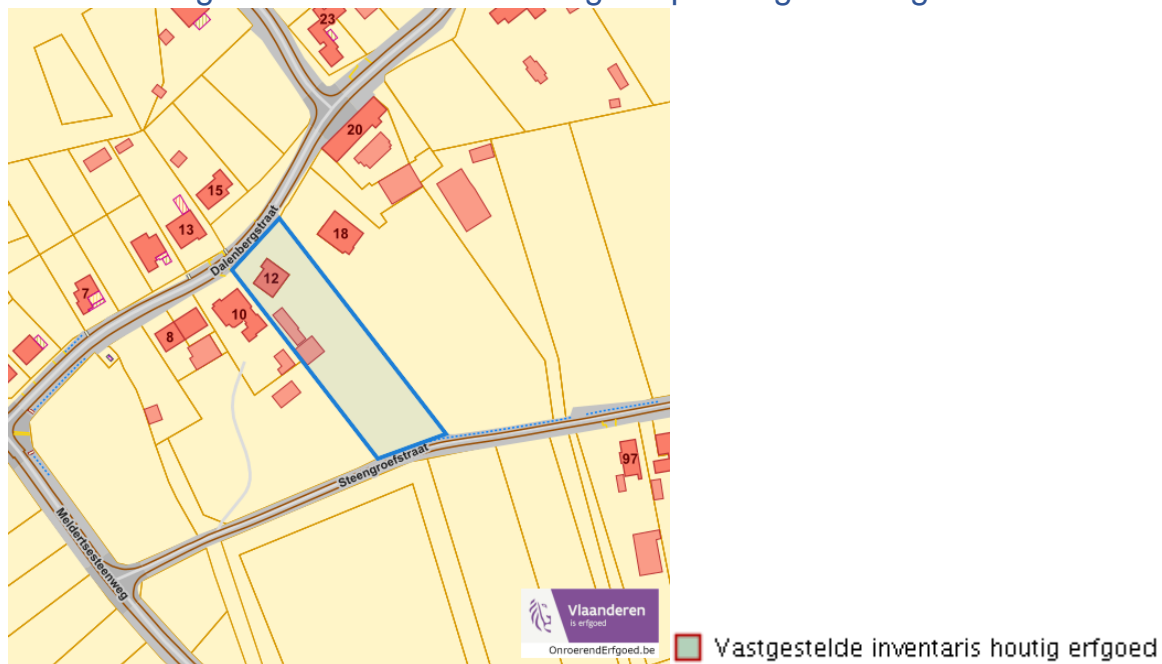

 Item uit de vastgestelde inventaris bouwkundig erfgoed

Dossier: 2023-0588/001

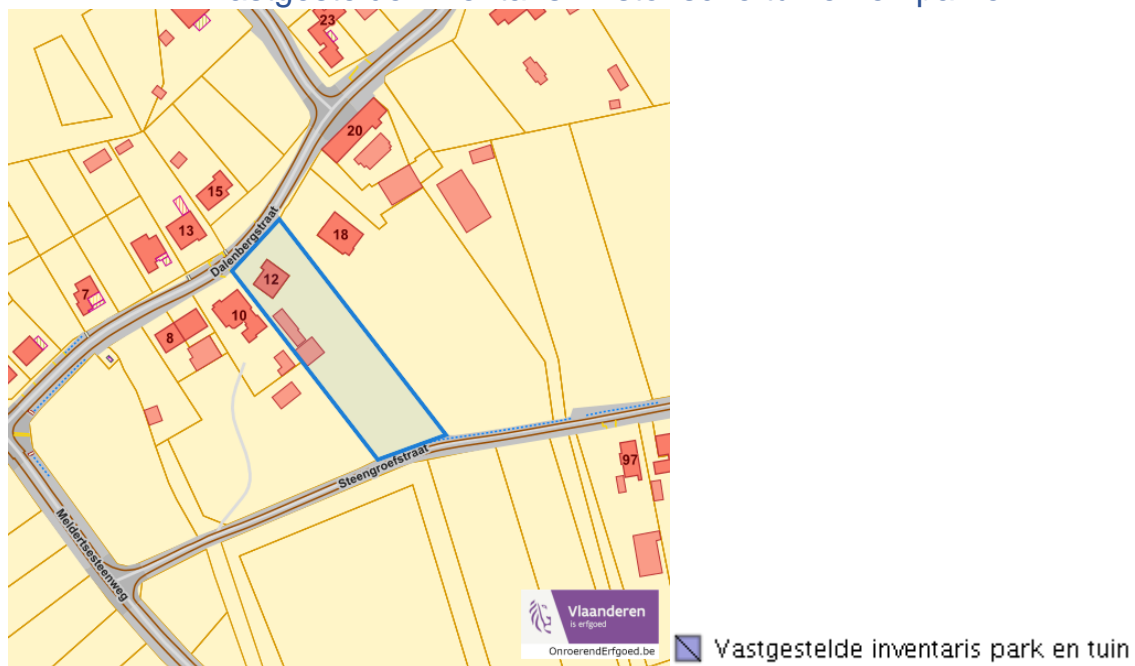
Genhout Het Gehucht, 3583 Paal

Detailkaarten vastgestelde inventaris pagina 2

Vastgestelde inventaris: Houtige beplanting met erfgoedwaarde



Vastgestelde inventaris: Historische tuinen en parken

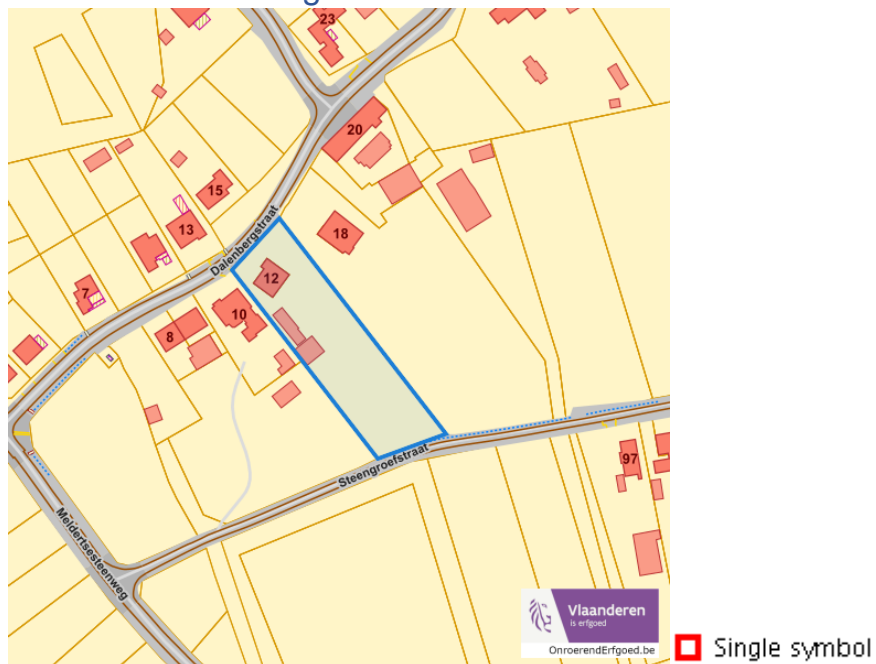


Dossier: 2023-0588/001

Genhout Het Gehucht, 3583 Paal

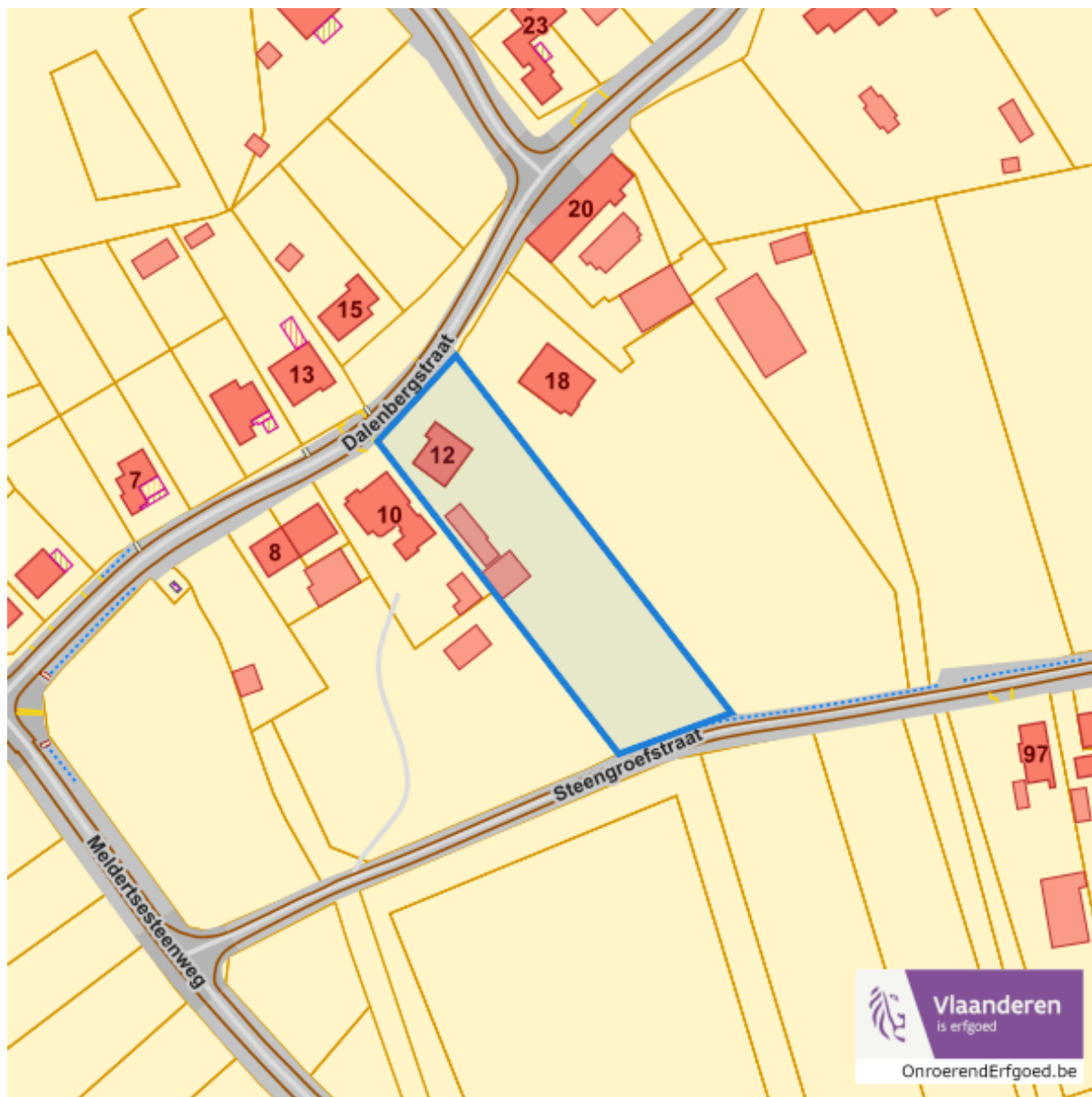
Detailkaarten vastgestelde inventaris pagina 3

Vastgestelde inventaris: Relicten landschapsatlas



Dossier: 2023-0588/001

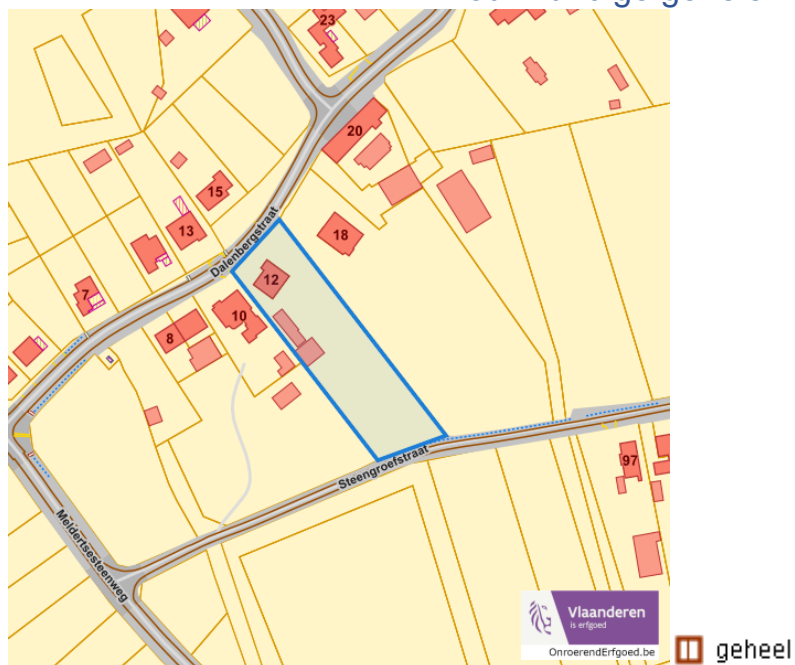
Wetenschappelijke inventarissen



Dossier: 2023-0588/001

Detailkaarten wetenschappelijke inventarissen

Detailkaarten wetenschappelijke inventarissen pagina 1

Bouwkundige elementen**Bouwkundige gehelen**

Dossier: 2023-0588/001

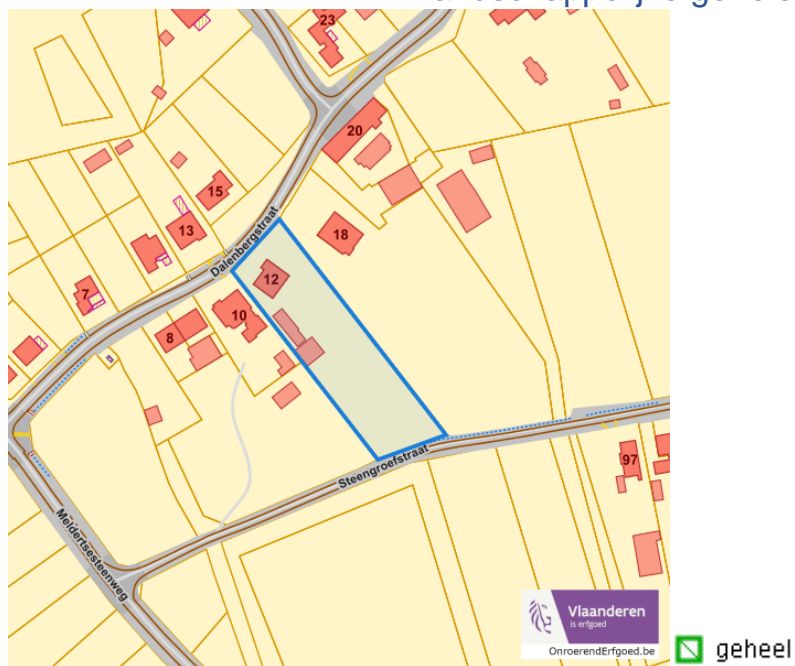
Genhout Het Gehucht, 3583 Paal

Detailkaarten wetenschappelijke inventarissen pagina 2

Landschappelijke elementen



Landschappelijke gehelen

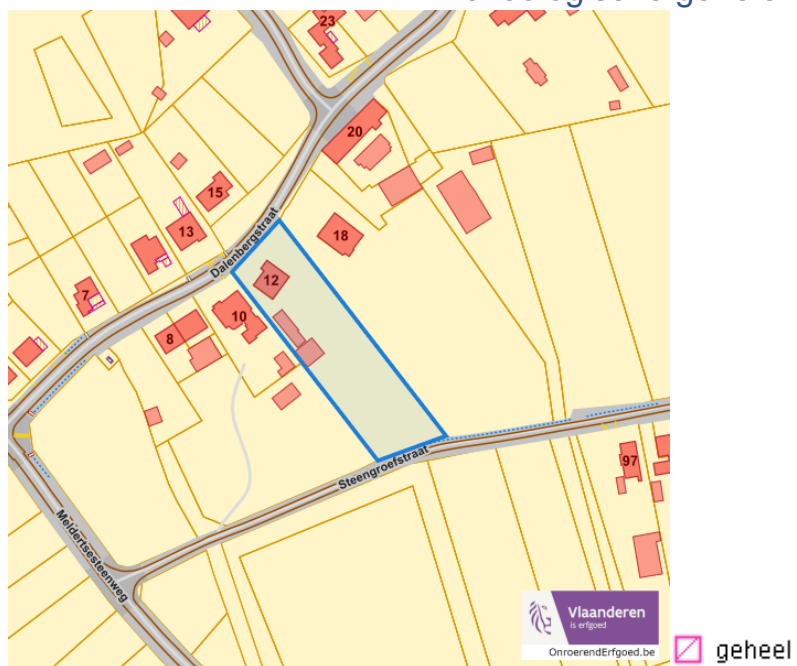


Dossier: 2023-0588/001

Genhout Het Gehucht, 3583 Paal

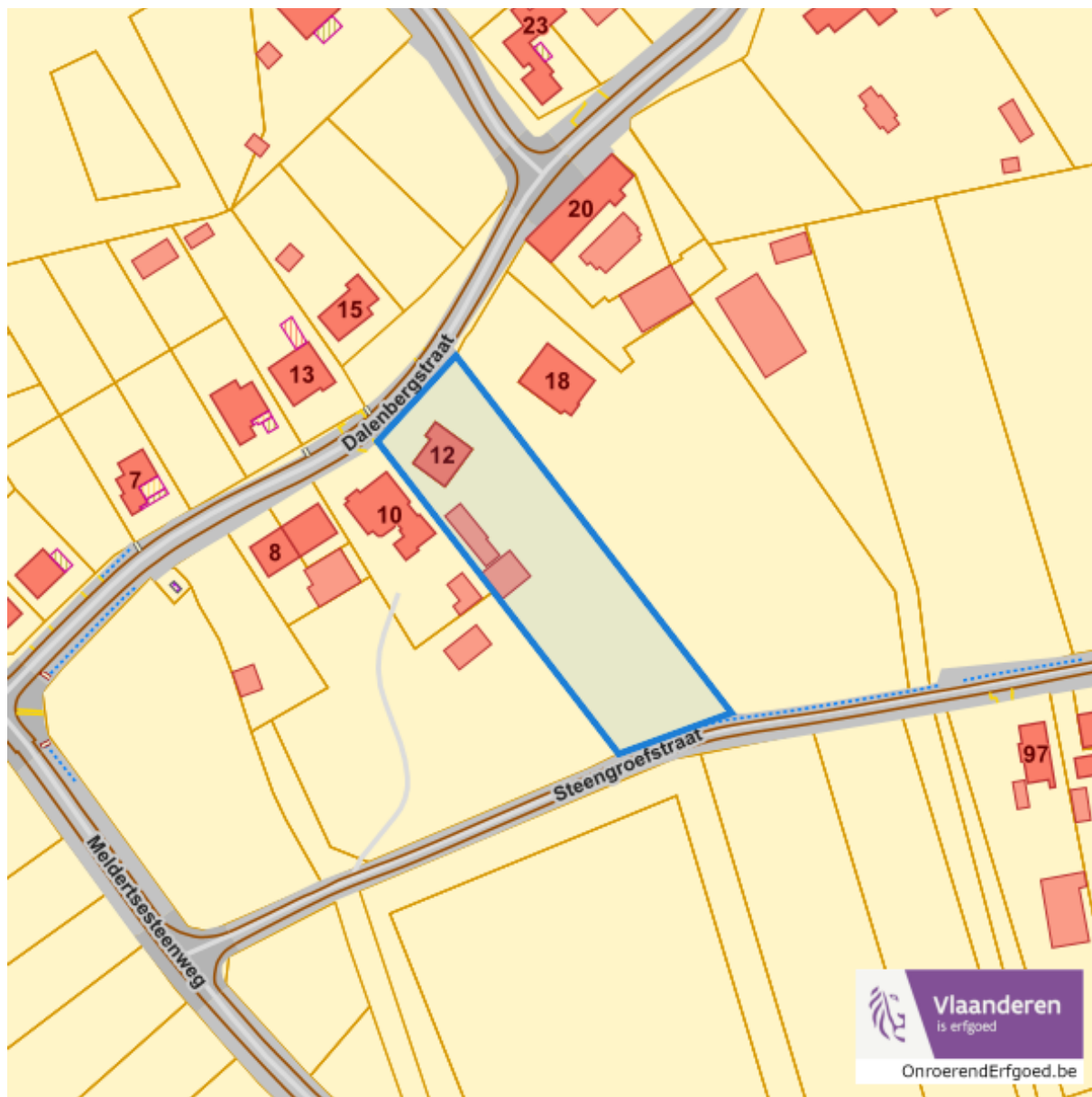
Detailkaarten wetenschappelijke inventarissen pagina 3

Archeologische gehelen



Dossier: 2023-0588/001

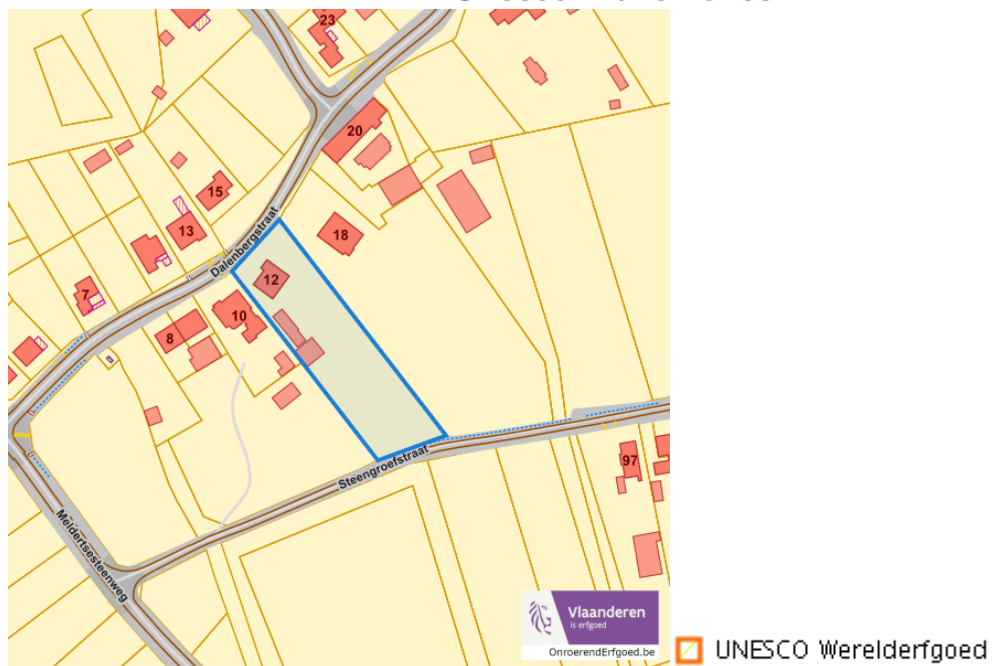
Unesco werelderfgoed



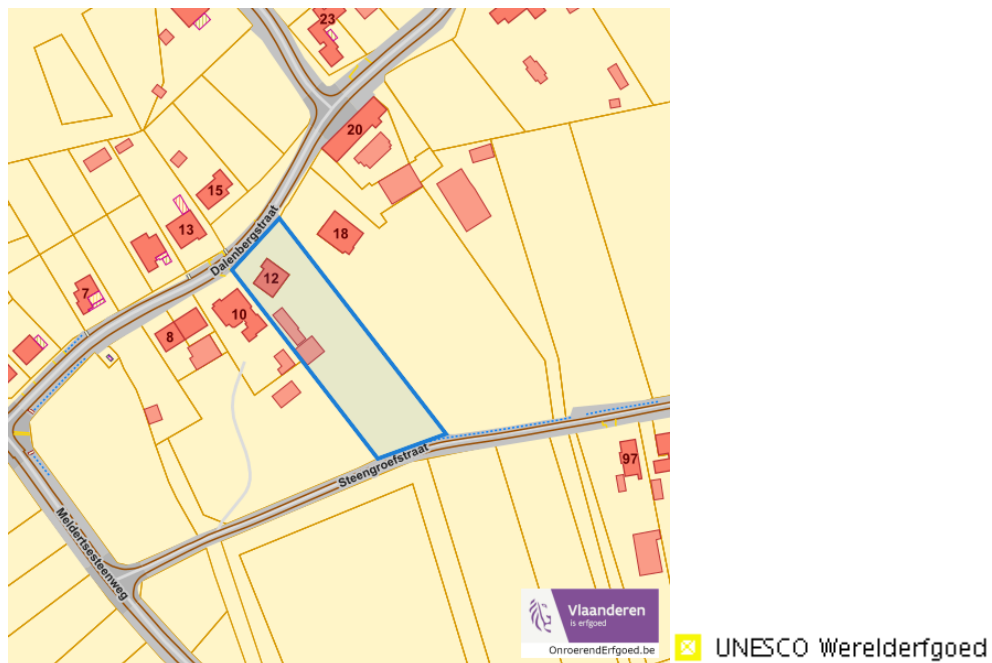
Dossier: 2023-0588/001

Detailkaarten Unesco werelderfgoed

Unesco: Bufferzones



Unesco: Kernzones



Historische kaarten

Atlas der Buurtwegen (ca 1840)



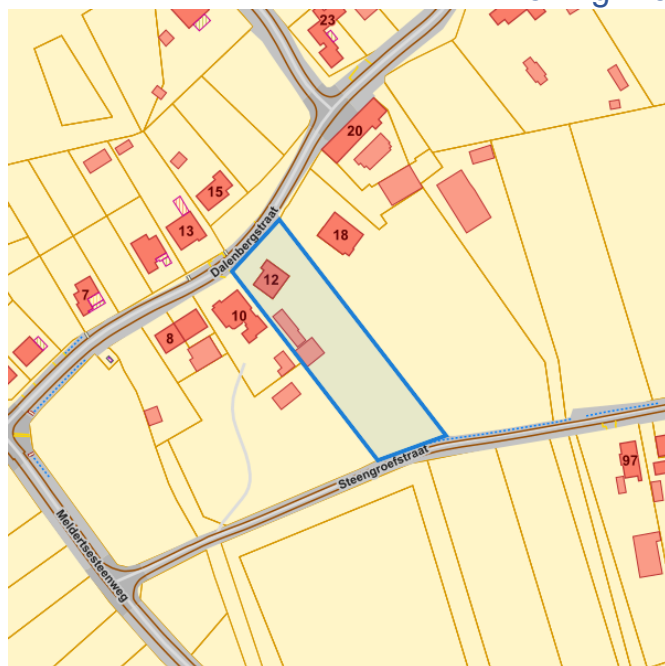
www.geopunt.be

Dossier: 2023-0588/001

Document: DC à la carte - VLANED - DC
Kaarten: 16/11/2023 - 32yqwa59ep1xbje6o9gepm42hz05x1zbvepuhl

 Wonen

Woningkwaliteit



- Woningen met een conformiteitsattest
- Panden met een herstelvordering
- Vlaamse inventaris van ongeschikte en onbewoonbare woningen

www.geopunt.be

Conformiteitsattest gemeente beperkte duurtijd



Conformiteitsattest beperkte duurtijd

- Nee
- Ja

www.geopunt.be

Dossier: 2023-0588/001

Conformiteitsattest gemeente verplicht

