

DC à la carte



Kraaistraat, 3454 Rummen
24095C0312/00D000
Kraaistraat, 3454 Rummen
24095C0312/00C000

Locatie
Omgeving
Kadaster
Gewestplan
Water
Natuur
Recht van voorkoop
Beschermd onroerend erfgoed
Vastgestelde inventarissen
Wetenschappelijke inventarissen
Unesco werelderfgoed
Historische kaarten
Wonen

Dossier: 00-00-9502/007

Kraaistraat, 3454 Rummen
Kraaistraat, 3454 Rummen

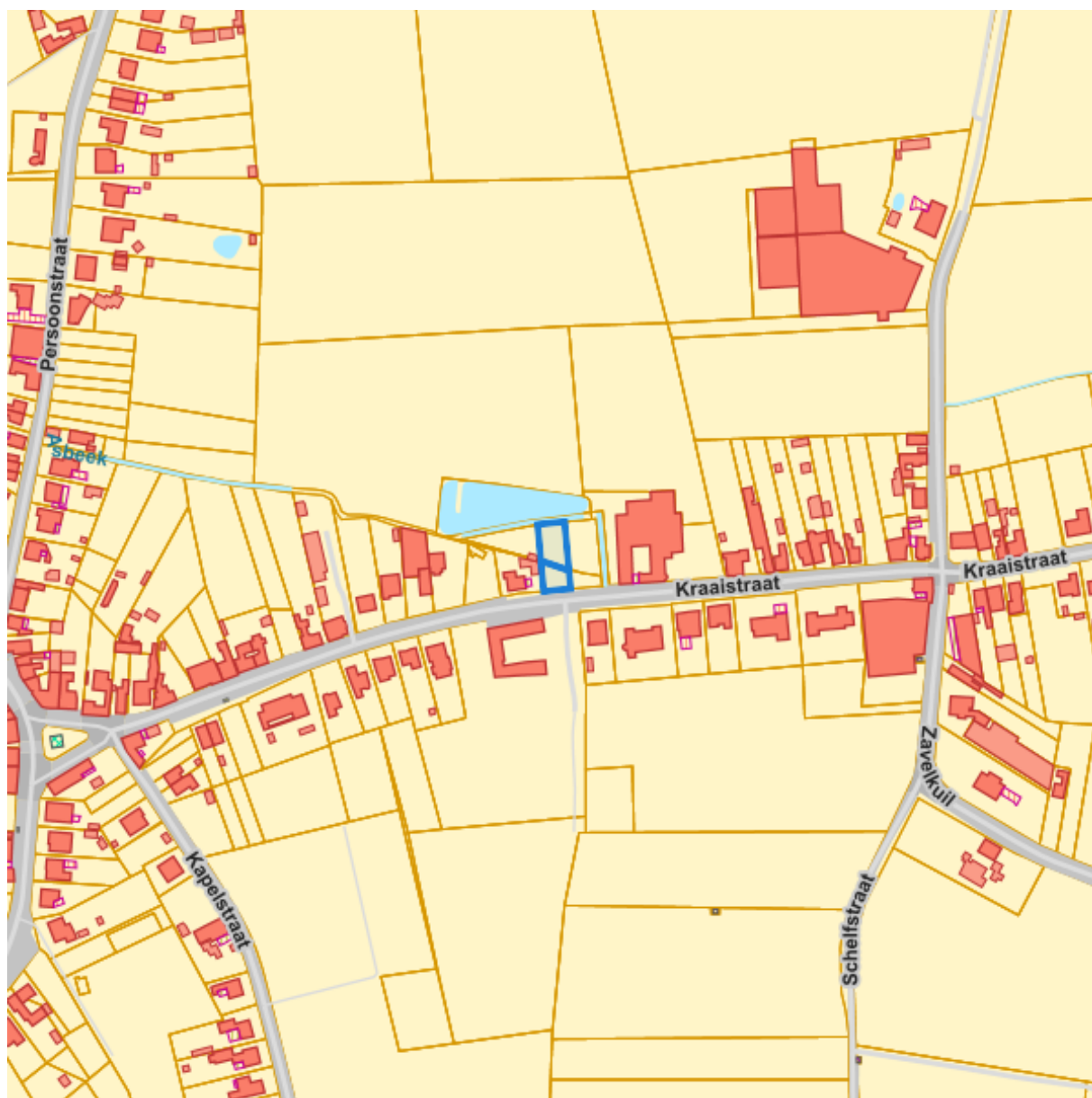
Locatie



Dossier: 00-00-9502/007

Kraaistraat, 3454 Rummen
Kraaistraat, 3454 Rummen

Omgeving

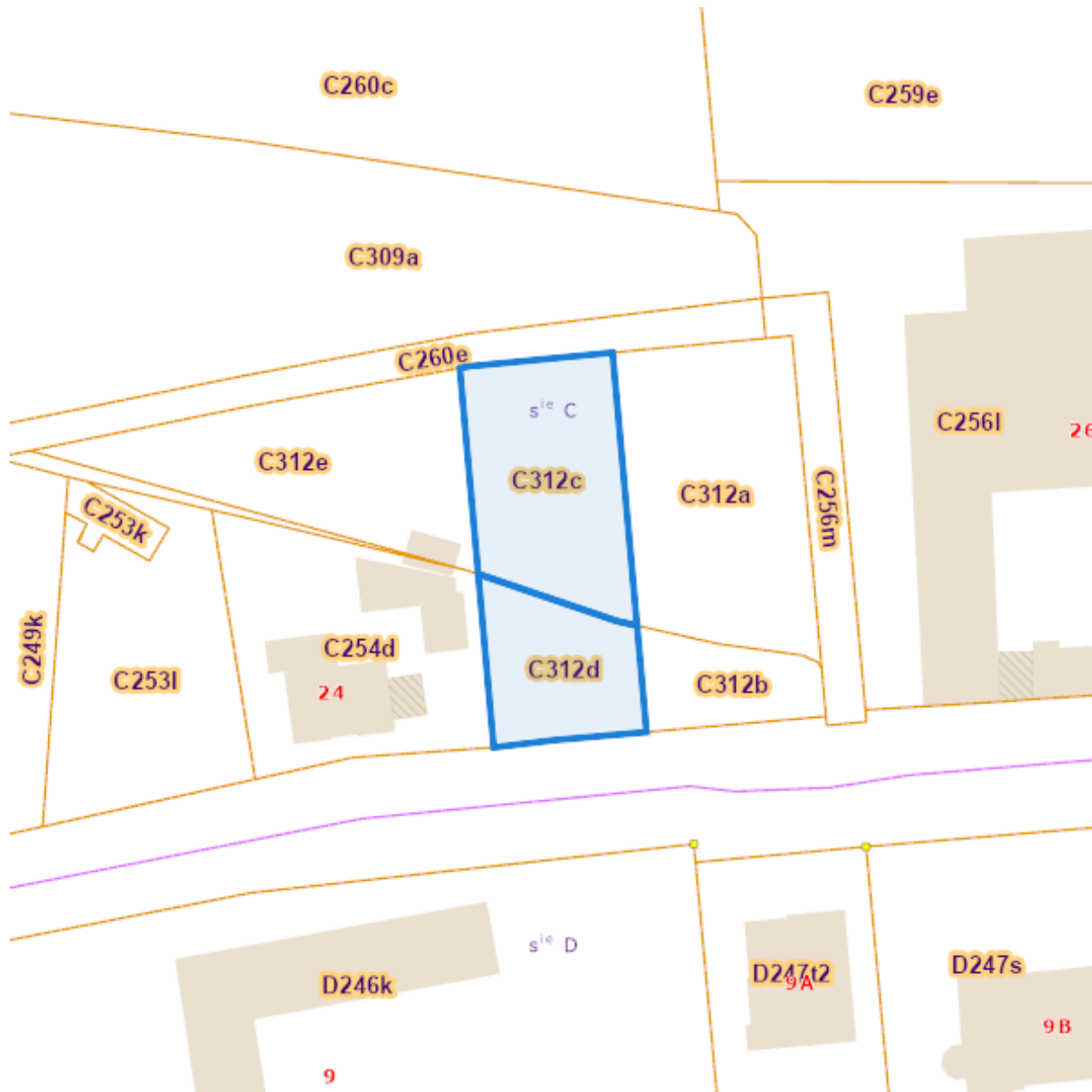


Dossier: 00-00-9502/007

Kraaistraat, 3454 Rummen
Kraaistraat, 3454 Rummen

Kadaster

Meest recente toestand



eservices.minfin.fgov.be

Dossier: 00-00-9502/007

Kraaistraat, 3454 Rummen
Kraaistraat, 3454 Rummen

Fiscale toestand

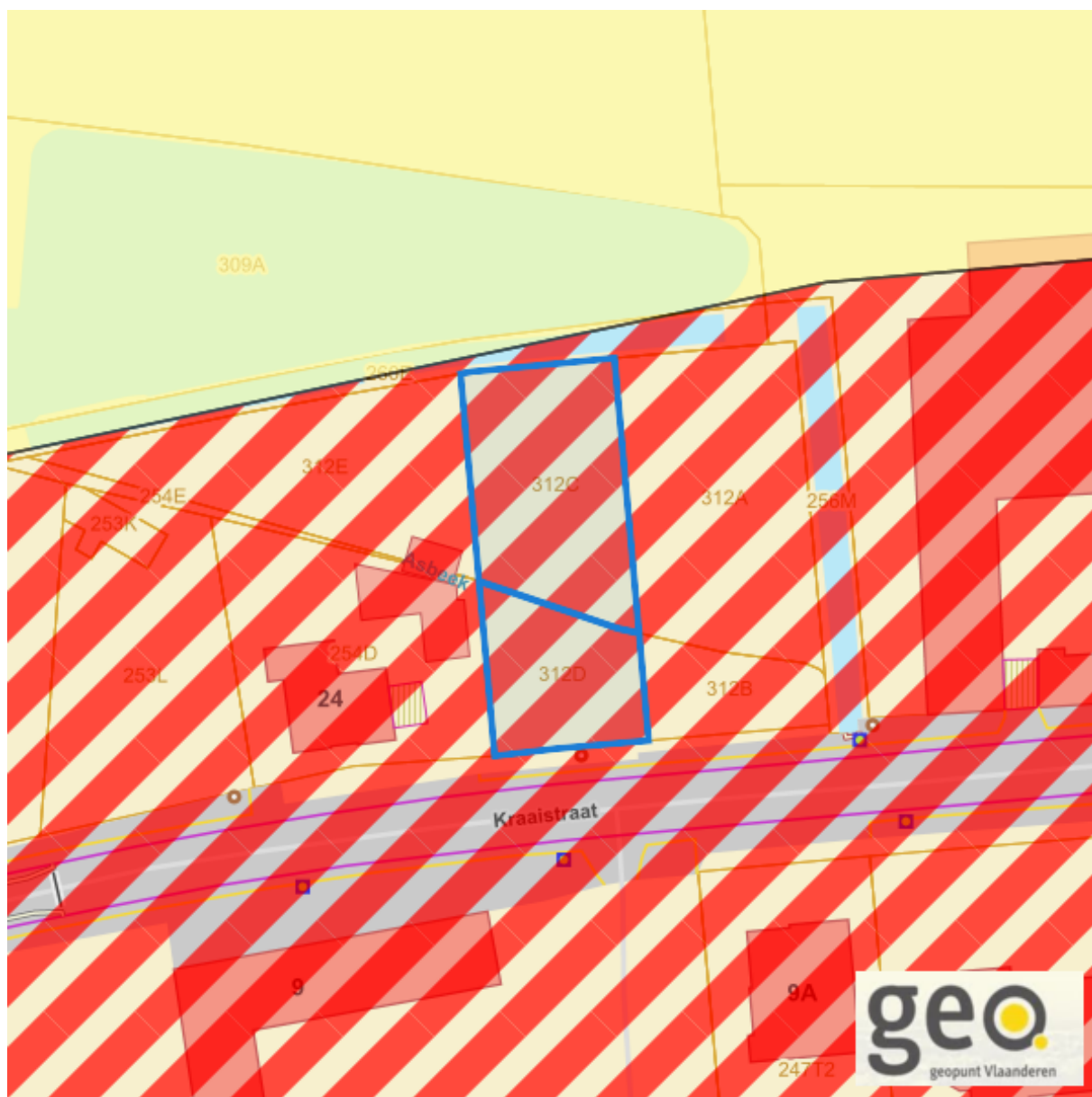


eservices.minfin.fgov.be

Dossier: 00-00-9502/007

Kraaistraat, 3454 Rummen
Kraaistraat, 3454 Rummen

Gewestplan



www.geopunt.be
[Gewestplan legende](#)

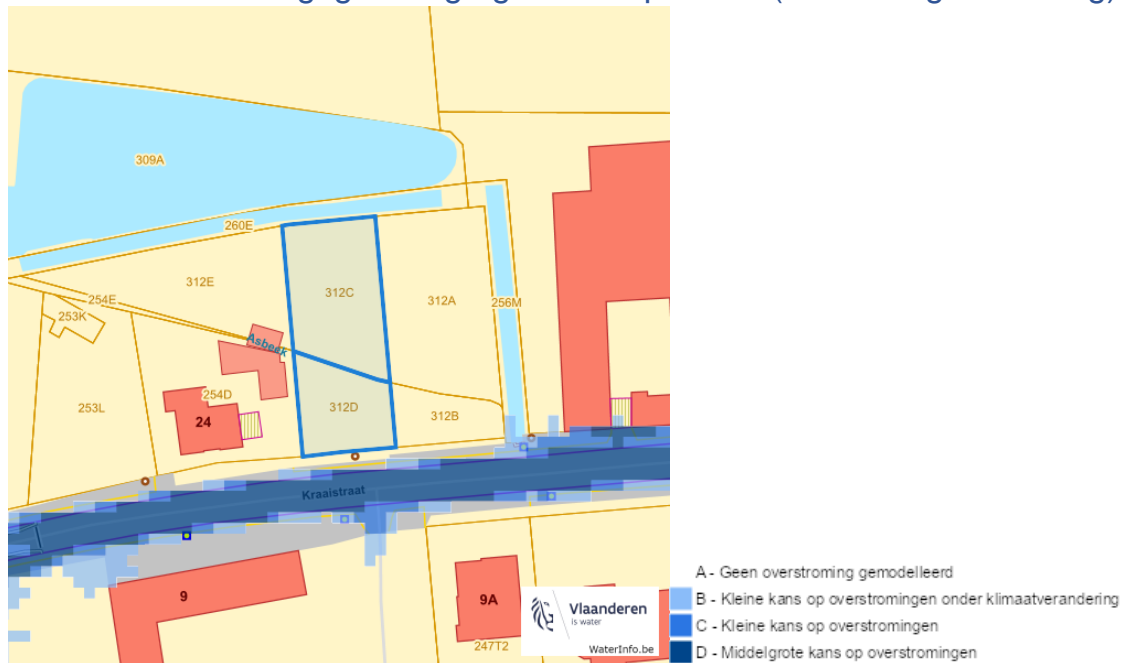
Dossier: 00-00-9502/007

Document: DC à la carte - VLANED - DC
Kaarten: 26/01/2024 - 1ph76ys5120jpgoh2zdxlnwzb115hn082zot56f

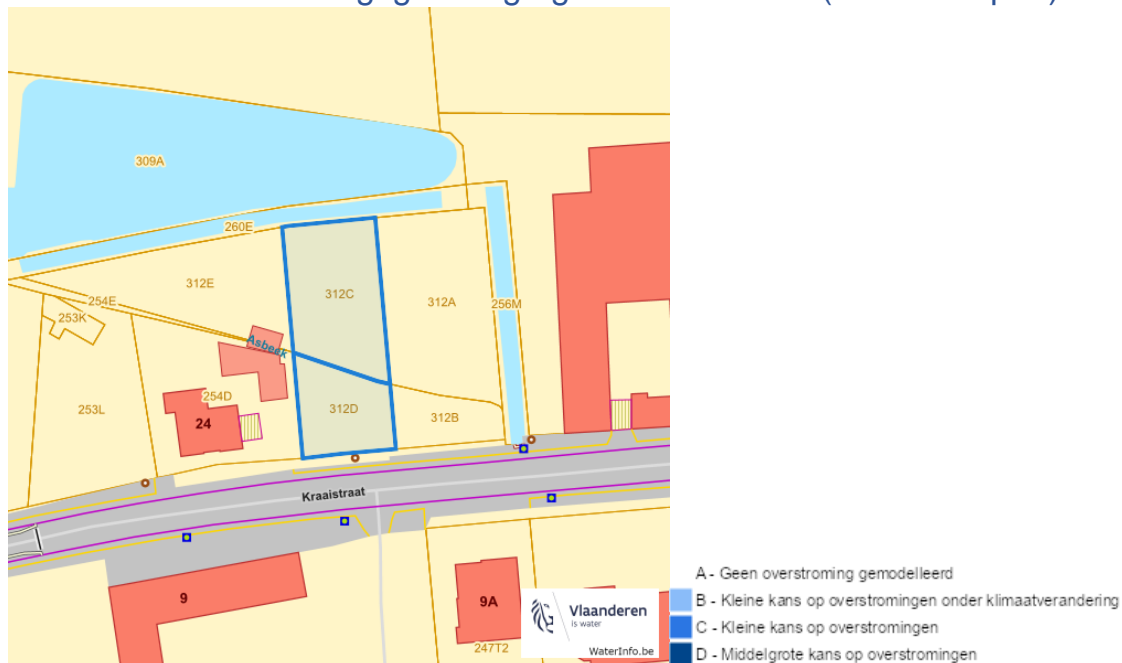
Kraaistraat, 3454 Rummen
Kraaistraat, 3454 Rummen

Water

Overstromingsgevoelige gebieden pluviaal (door hevige neerslag)



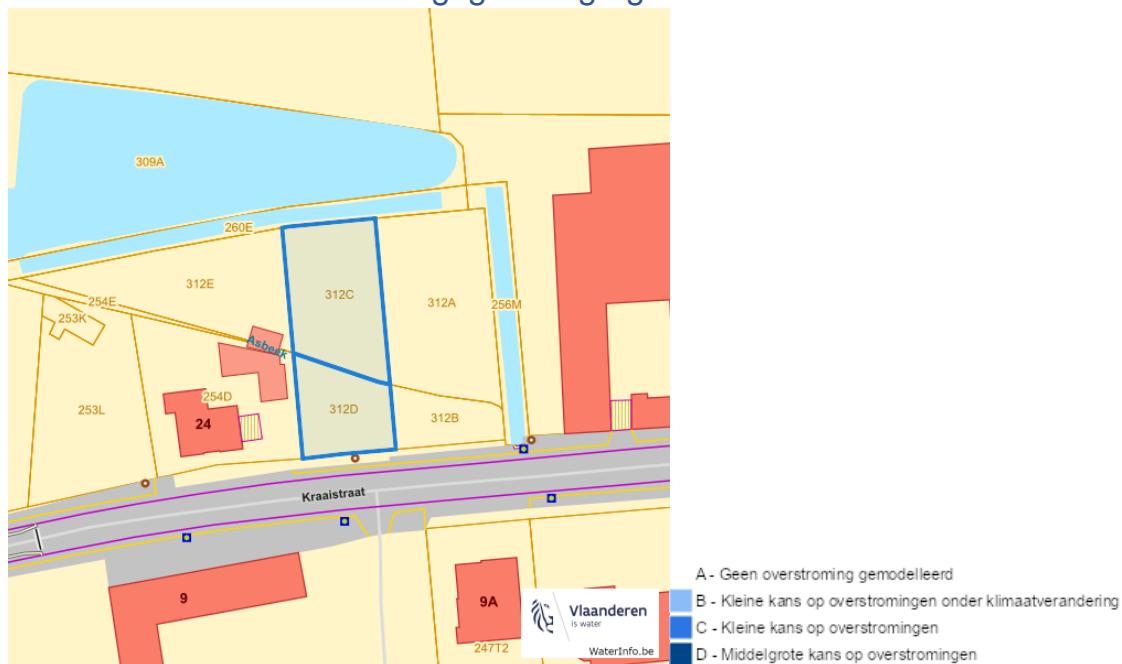
Overstromingsgevoelige gebieden fluviaal (uit waterlopen)



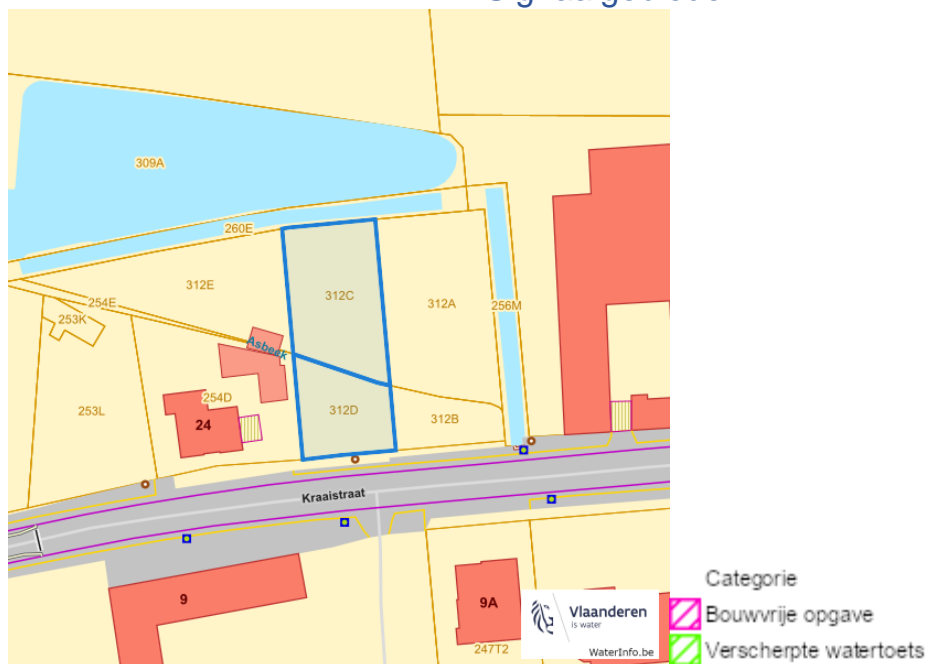
Dossier: 00-00-9502/007

Kraaistraat, 3454 Rummen
 Kraaistraat, 3454 Rummen

Overstromingsgevoelige gebieden vanuit de zee



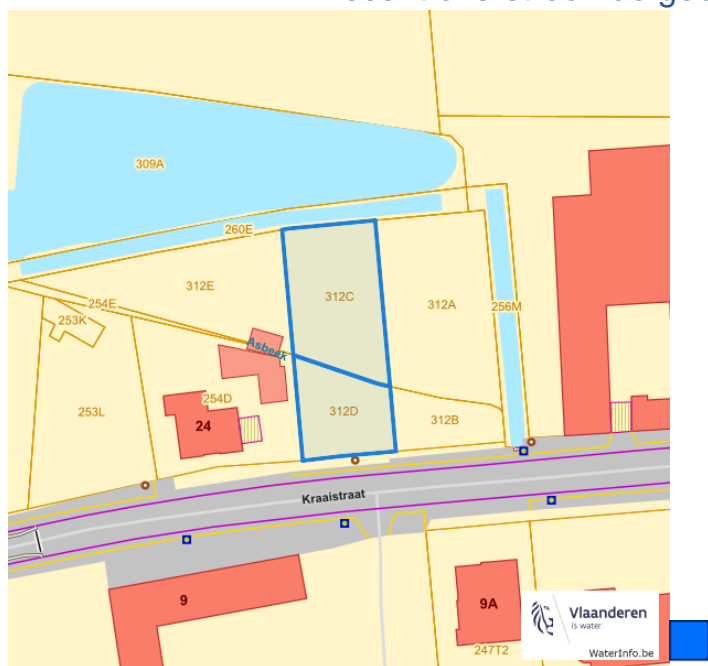
Signaalgebieden



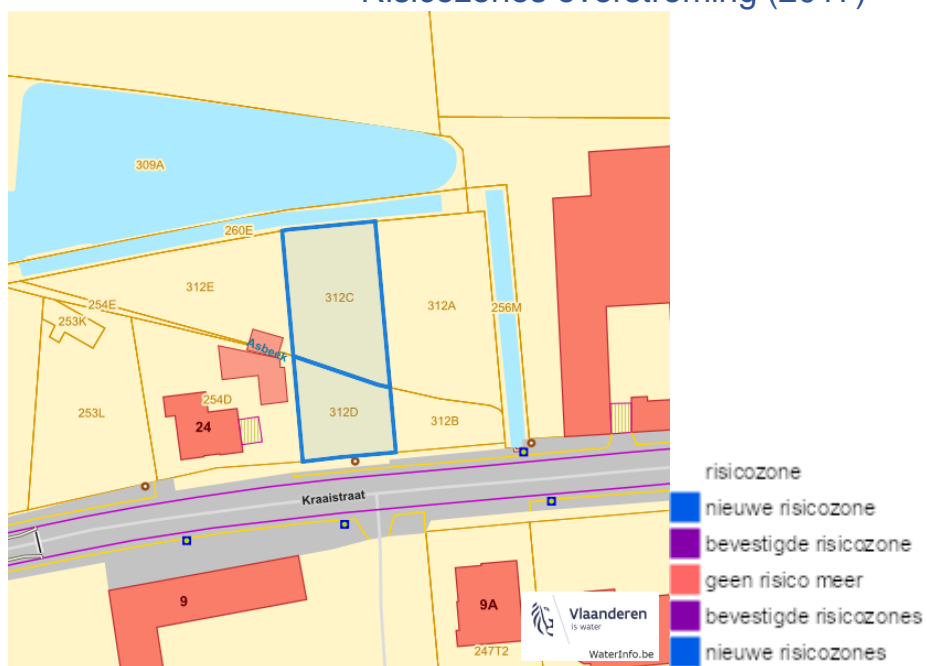
Dossier: 00-00-9502/007

Kraaistraat, 3454 Rummen
 Kraaistraat, 3454 Rummen

Recent overstromde gebieden (2017)



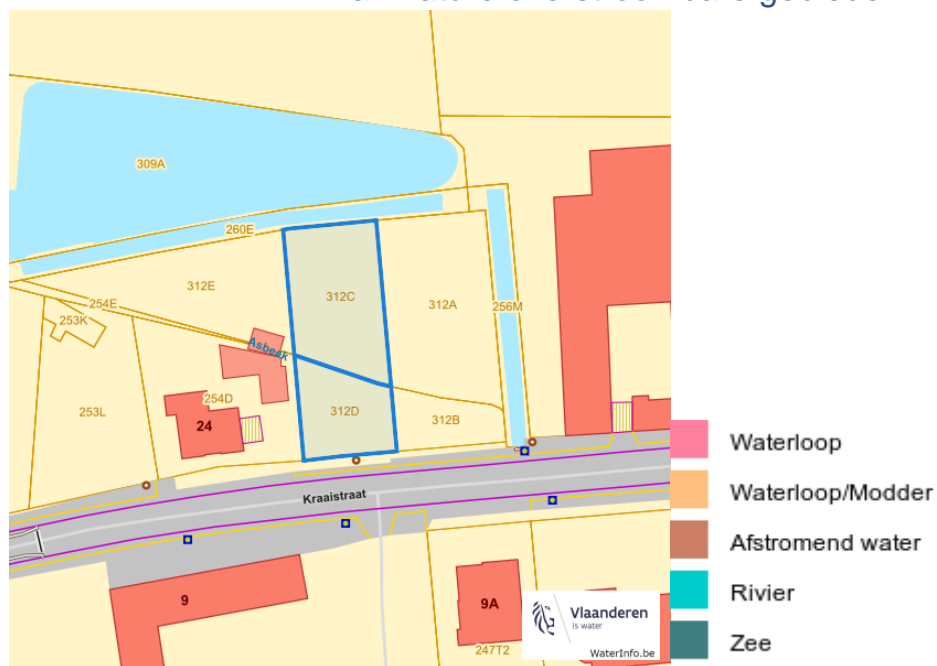
Risicozones overstrooming (2017)



Dossier: 00-00-9502/007

Kraaistraat, 3454 Rummen
Kraaistraat, 3454 Rummen

Van nature overstroombare gebieden

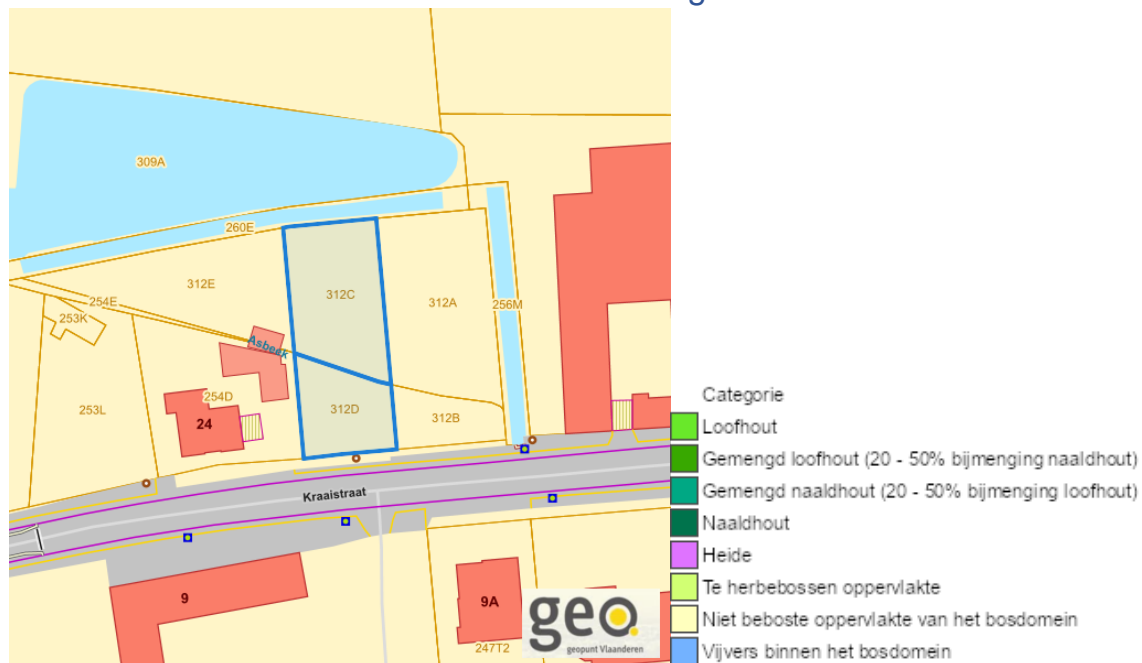


Dossier: 00-00-9502/007

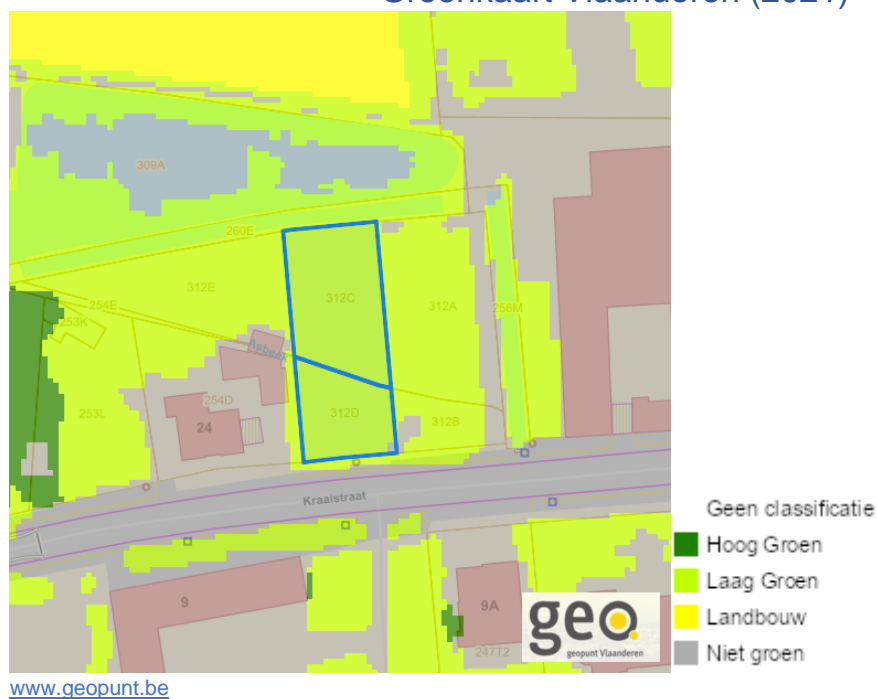
Kraaistraat, 3454 Rummen
Kraaistraat, 3454 Rummen

Natuur

Bosreferentielaag 2000



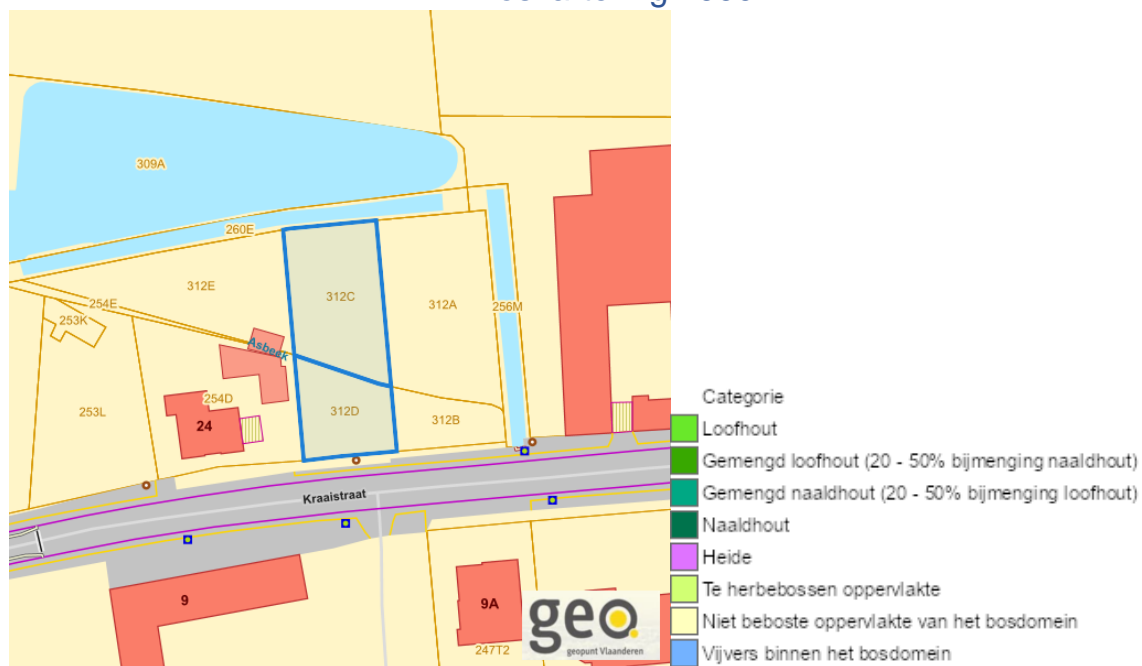
Groenkaart Vlaanderen (2021)



Dossier: 00-00-9502/007

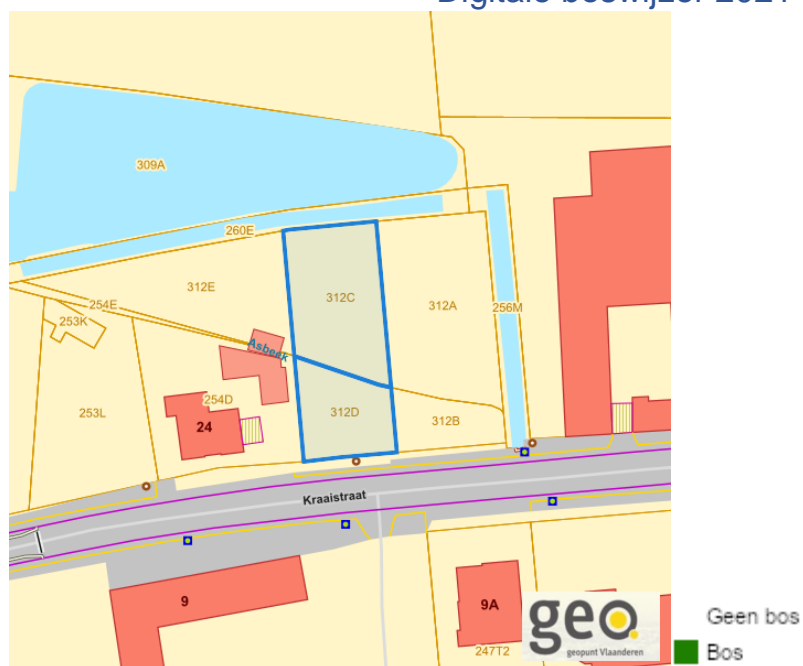
Kraaistraat, 3454 Rummen
Kraaistraat, 3454 Rummen

Boskartering 1990



www.geopunt.be

Digitale boswijzer 2021

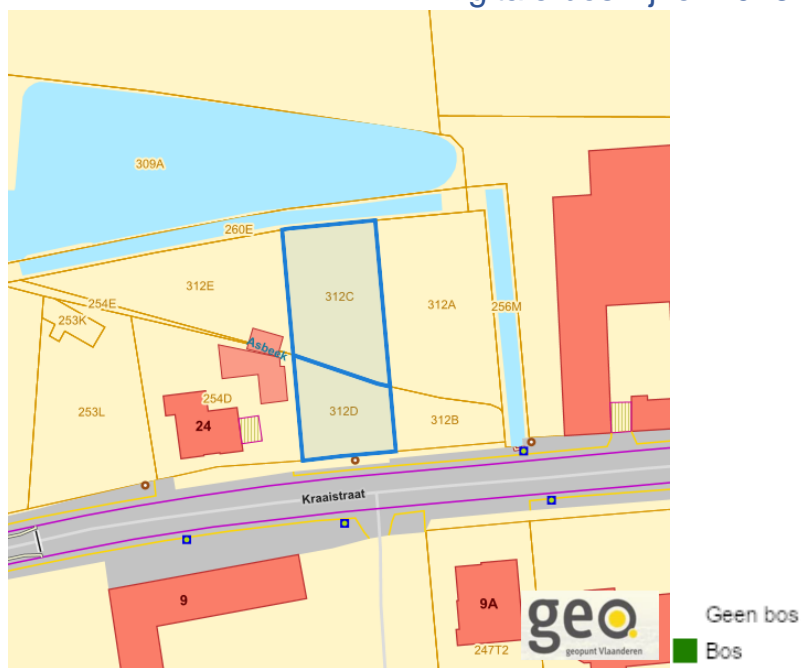


www.geopunt.be

Dossier: 00-00-9502/007

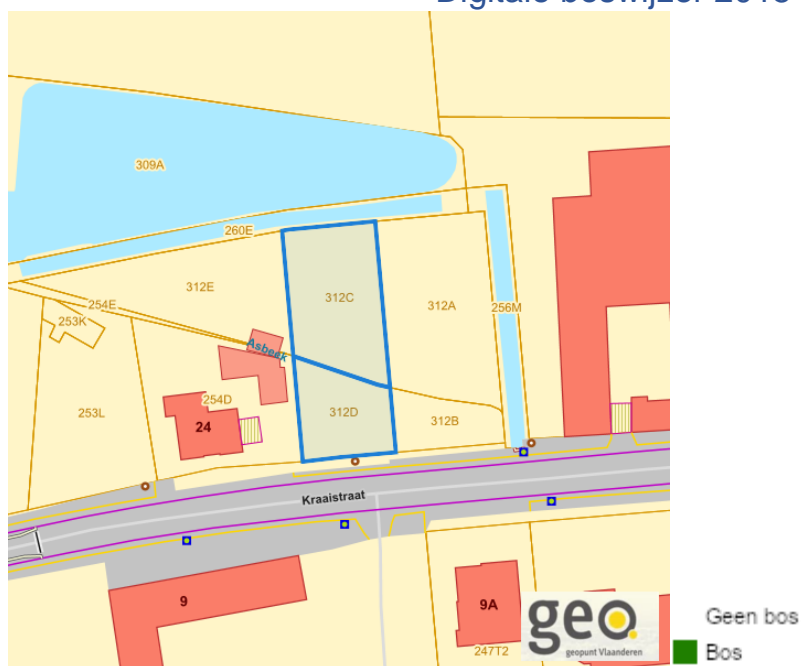
Kraaistraat, 3454 Rummen
Kraaistraat, 3454 Rummen

Digitale boswijzer 2018



www.geopunt.be

Digitale boswijzer 2015

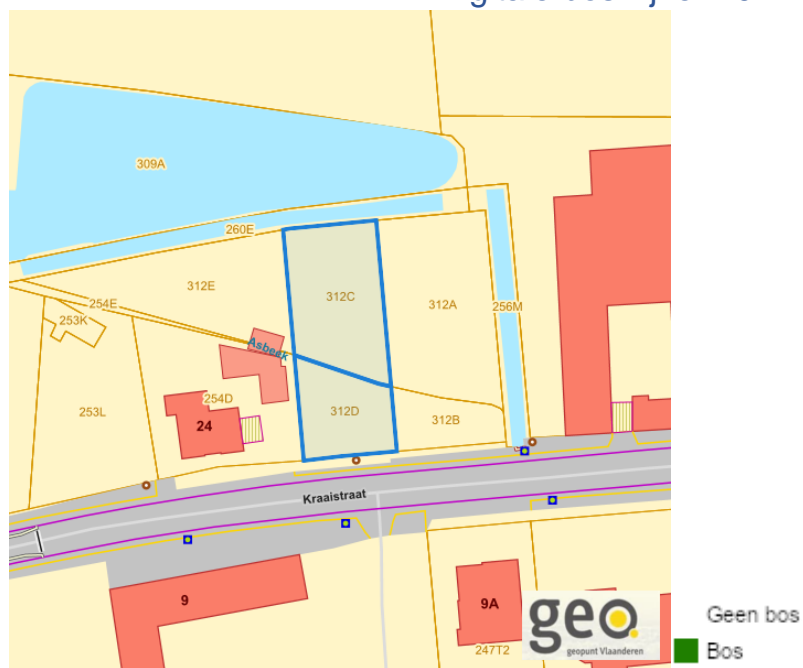


www.geopunt.be

Dossier: 00-00-9502/007

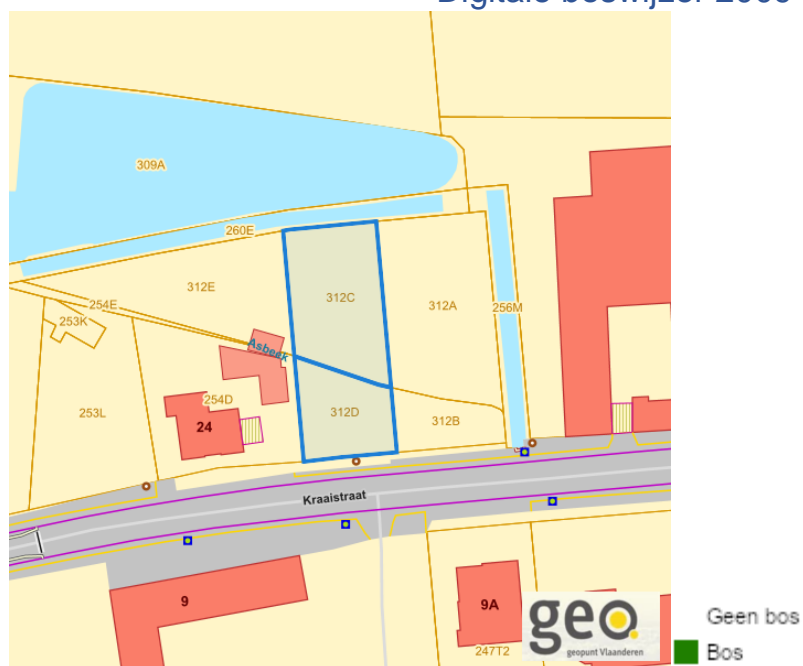
Kraaistraat, 3454 Rummen
Kraaistraat, 3454 Rummen

Digitale boswijzer 2012



www.geopunt.be

Digitale boswijzer 2009

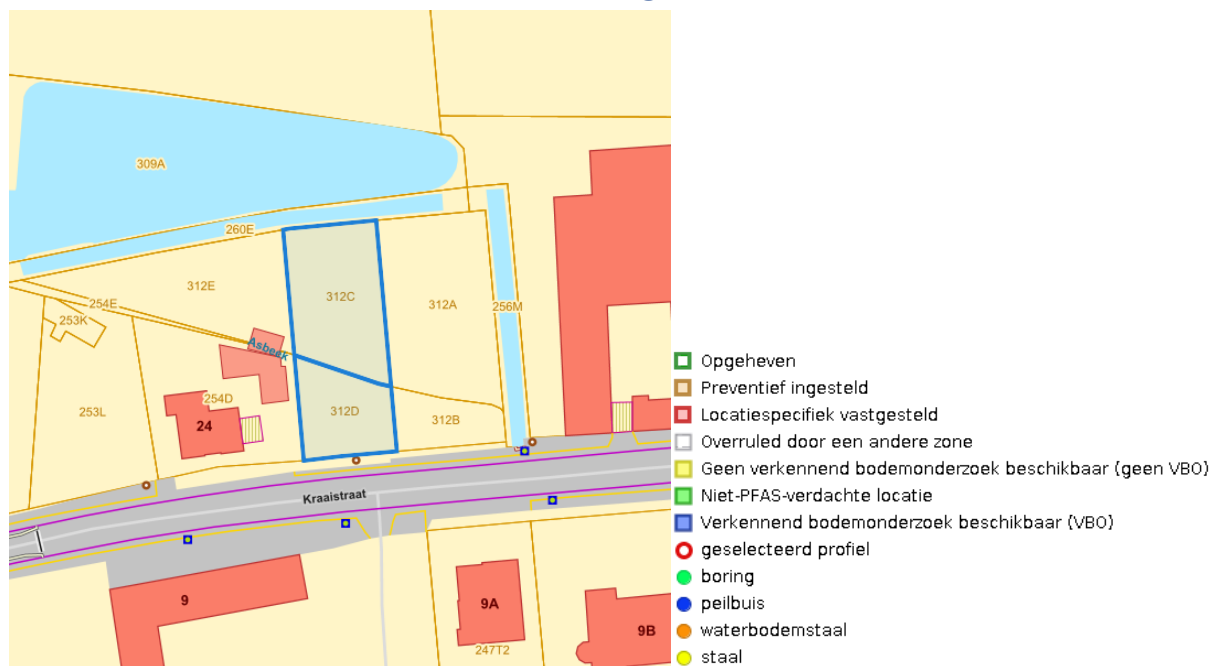


www.geopunt.be

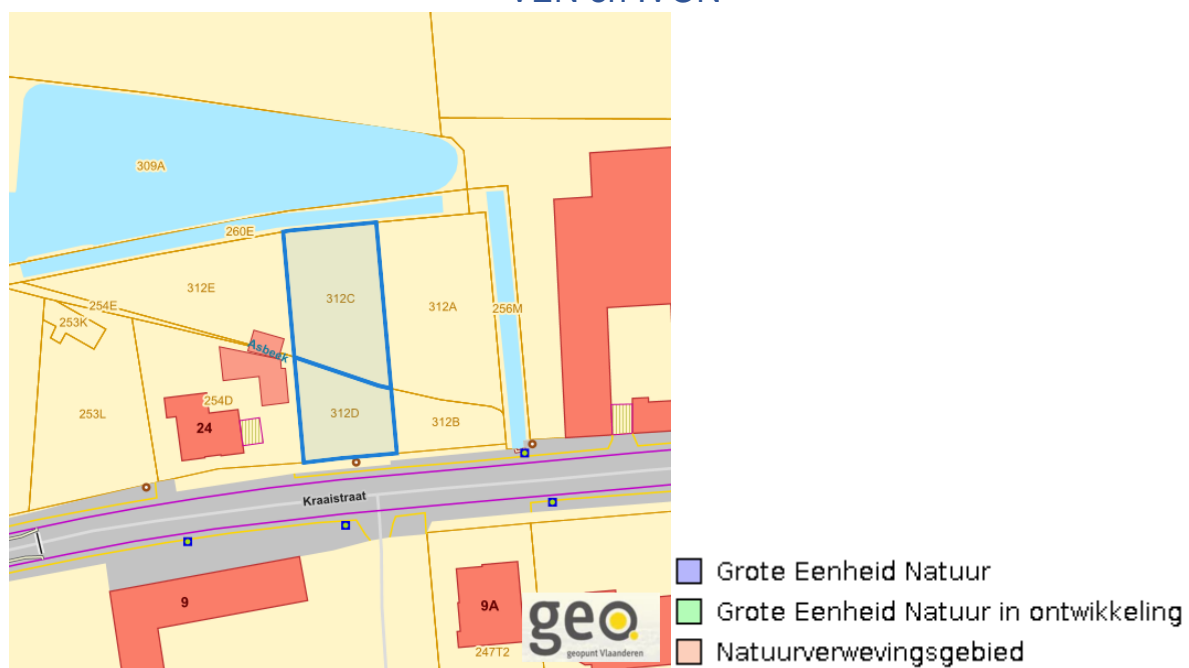
Dossier: 00-00-9502/007

Kraaistraat, 3454 Rummen
Kraaistraat, 3454 Rummen

PFAS



VEN en IVON



Dossier: 00-00-9502/007

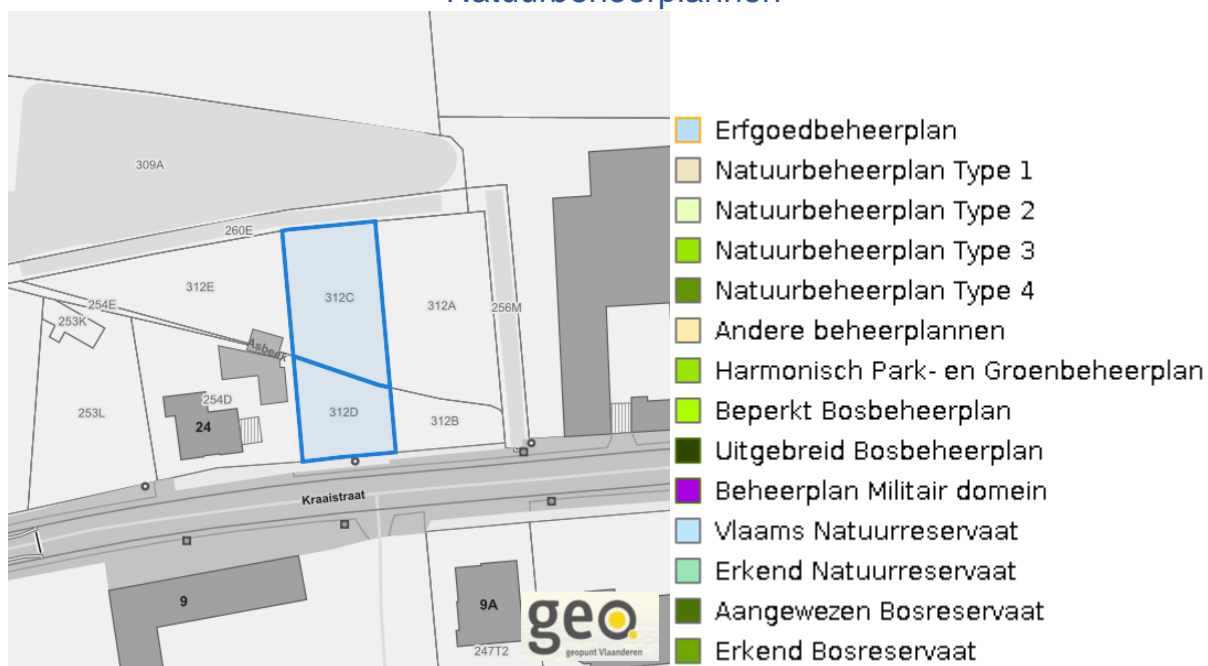
Kraaistraat, 3454 Rummen
Kraaistraat, 3454 Rummen

Jachtterreinen



www.geopunt.be

Natuurbeheerplannen

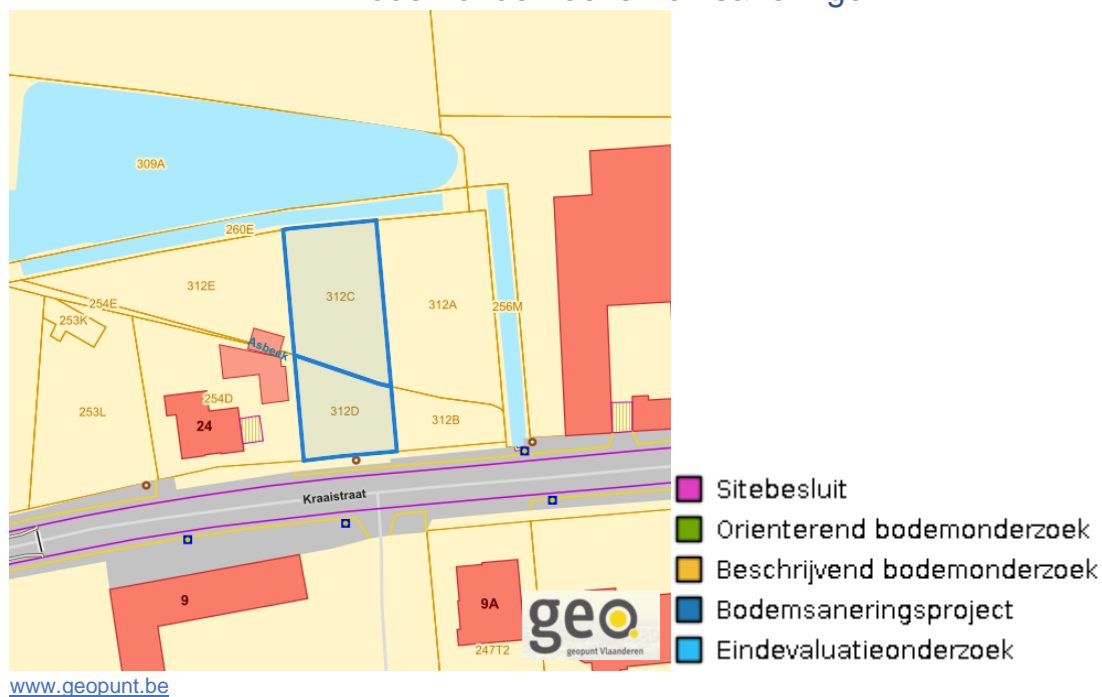


www.geopunt.be

Dossier: 00-00-9502/007

Kraaistraat, 3454 Rummen
Kraaistraat, 3454 Rummen

Bodemonderzoeken en saneringen



Dossier: 00-00-9502/007

Kraaistraat, 3454 Rummen
Kraaistraat, 3454 Rummen

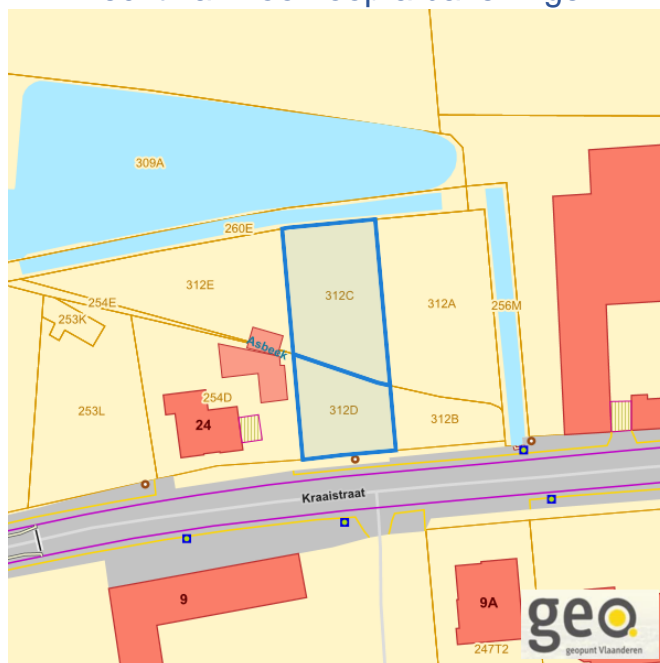
Recht van voorkoop

Vlaams voorkooprecht



www.geopunt.be

Recht van voorkoop afbakening



www.geopunt.be

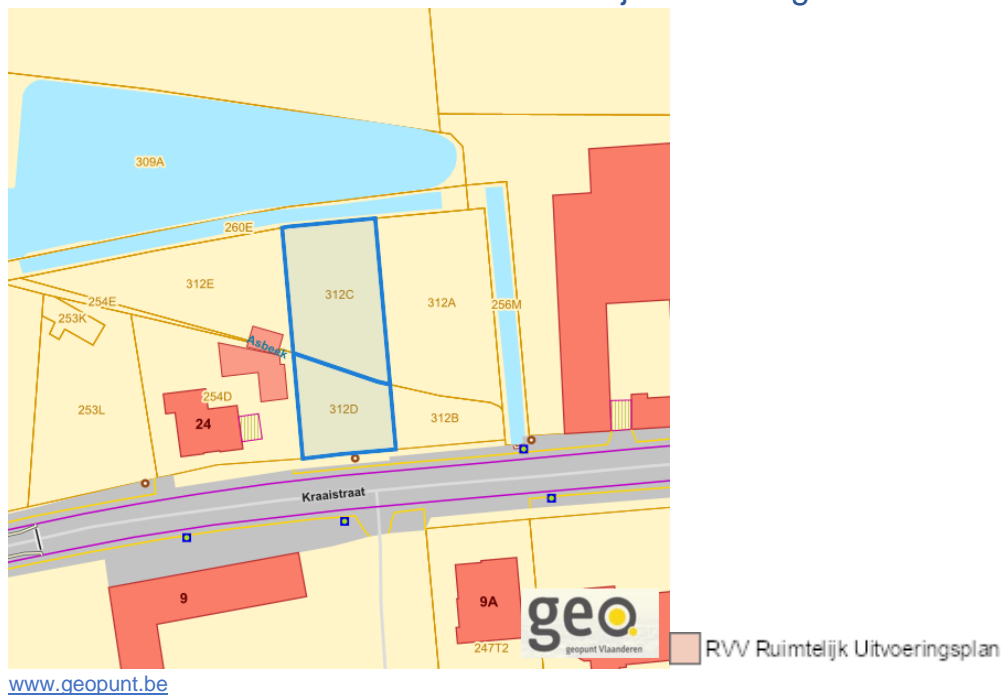
Dossier: 00-00-9502/007

Kraaistraat, 3454 Rummen
Kraaistraat, 3454 Rummen

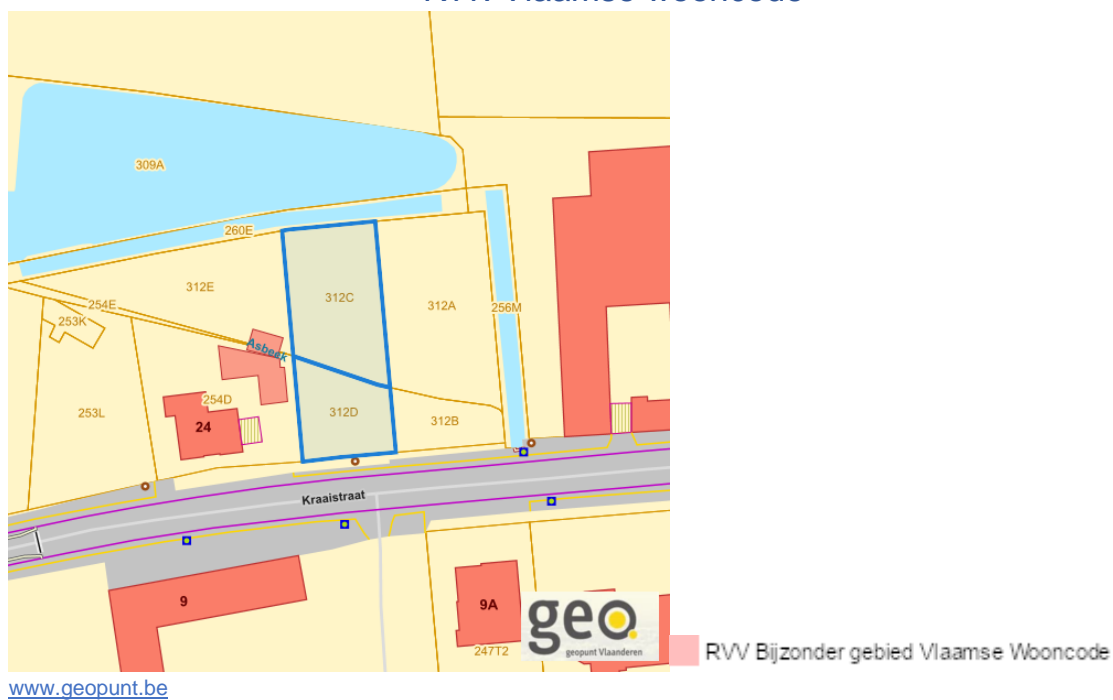
Detailkaarten recht van voorkoop

Detailkaarten recht van voorkoop pagina 1

Rvv: Ruimtelijke ordening



Rvv: Vlaamse wooncode

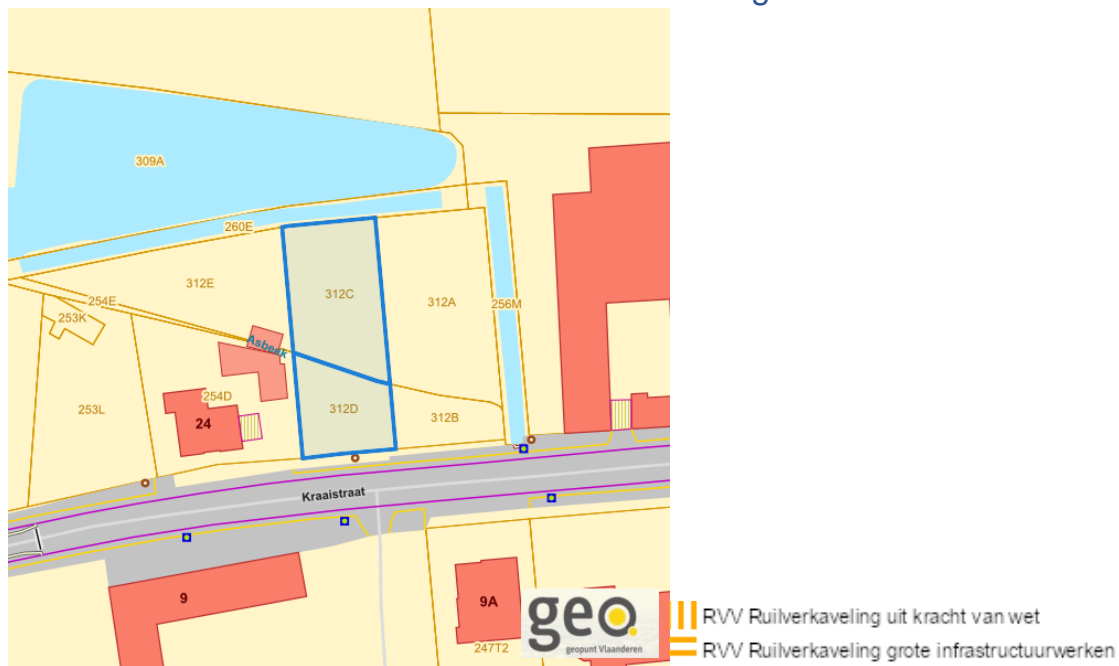


Dossier: 00-00-9502/007

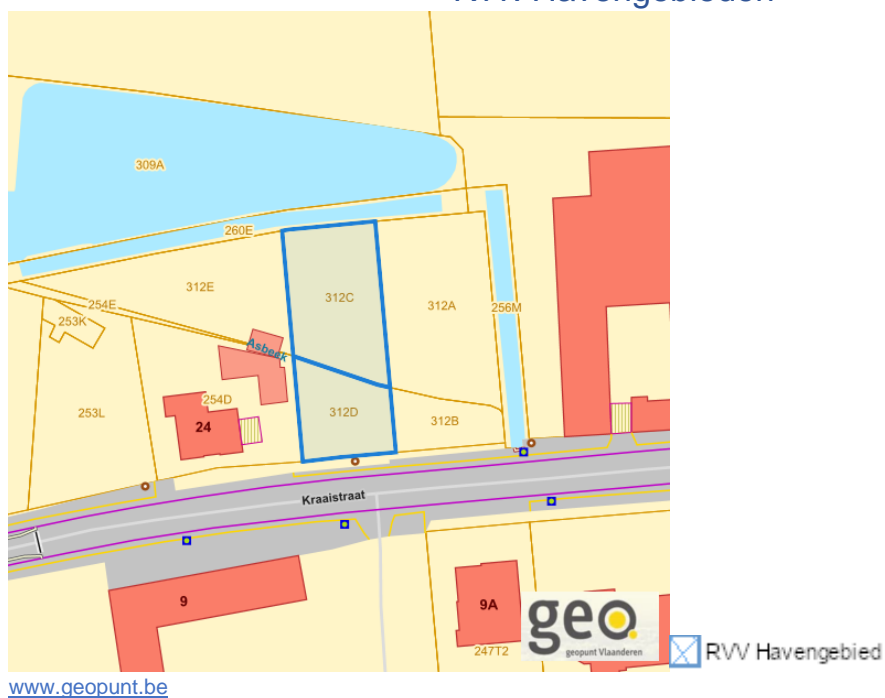
Kraaistraat, 3454 Rummen
Kraaistraat, 3454 Rummen

Detailkaarten recht van voorkoop pagina 2

Rvv: Ruilverkaveling



Rvv: Havengebieden

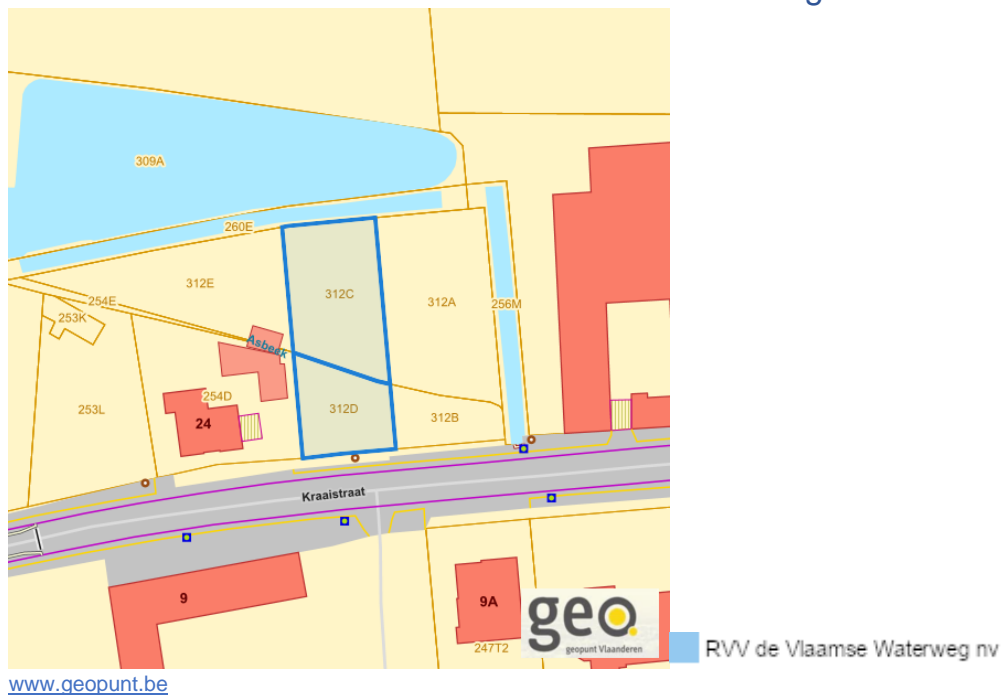


Dossier: 00-00-9502/007

Kraaistraat, 3454 Rummen
Kraaistraat, 3454 Rummen

Detailkaarten recht van voorkoop pagina 3

Rvv: de Vlaamse waterweg



Rvv: Complexe Projecten

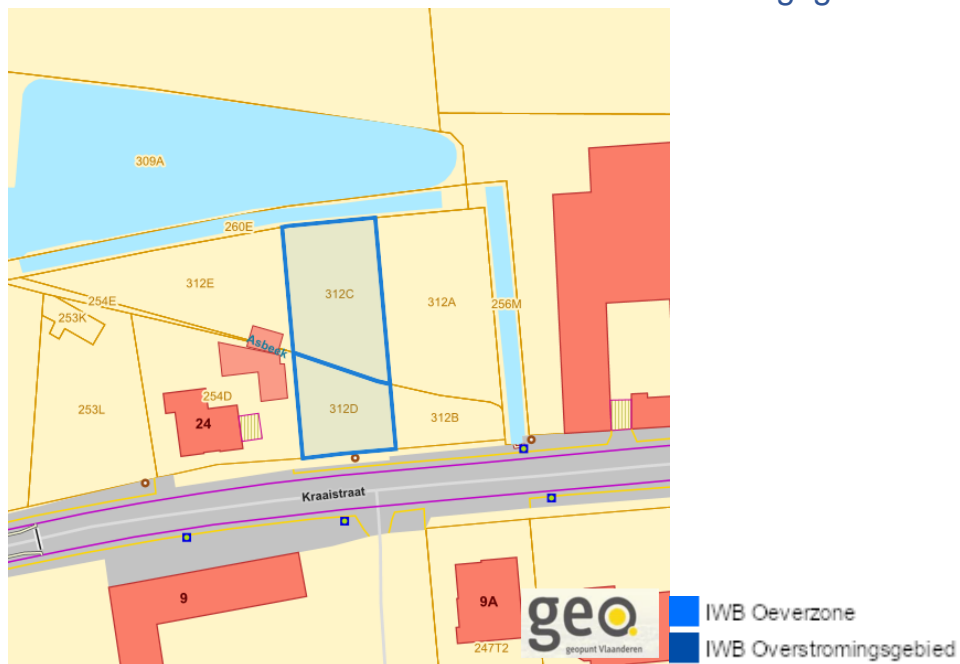


Dossier: 00-00-9502/007

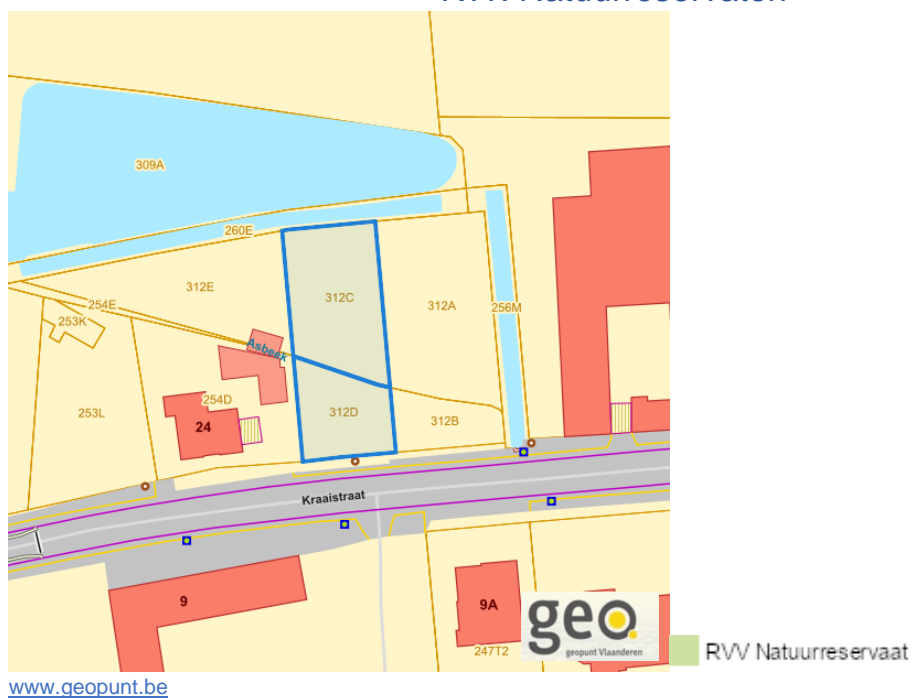
Kraaistraat, 3454 Rummen
Kraaistraat, 3454 Rummen

Detailkaarten recht van voorkoop pagina 4

Rvv: Oeverzones en overstromingsgebieden



Rvv: Natuurreservaten

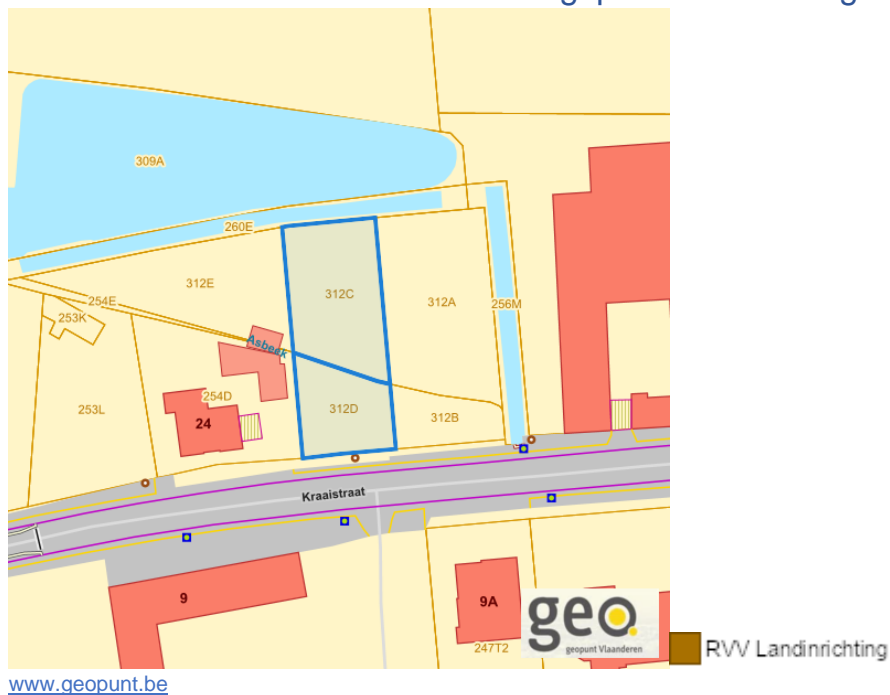


Dossier: 00-00-9502/007

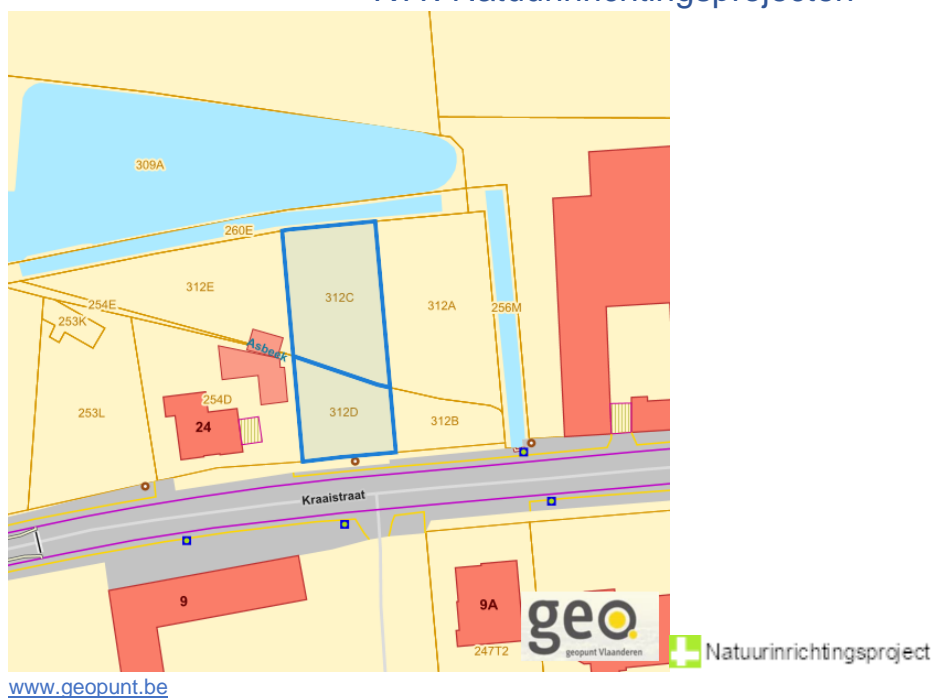
Kraaistraat, 3454 Rummen
Kraaistraat, 3454 Rummen

Detailkaarten recht van voorkoop pagina 5

Rvv: Landinrichtingsplan en inrichtingsnota



Rvv: Natuurinrichtingsprojecten

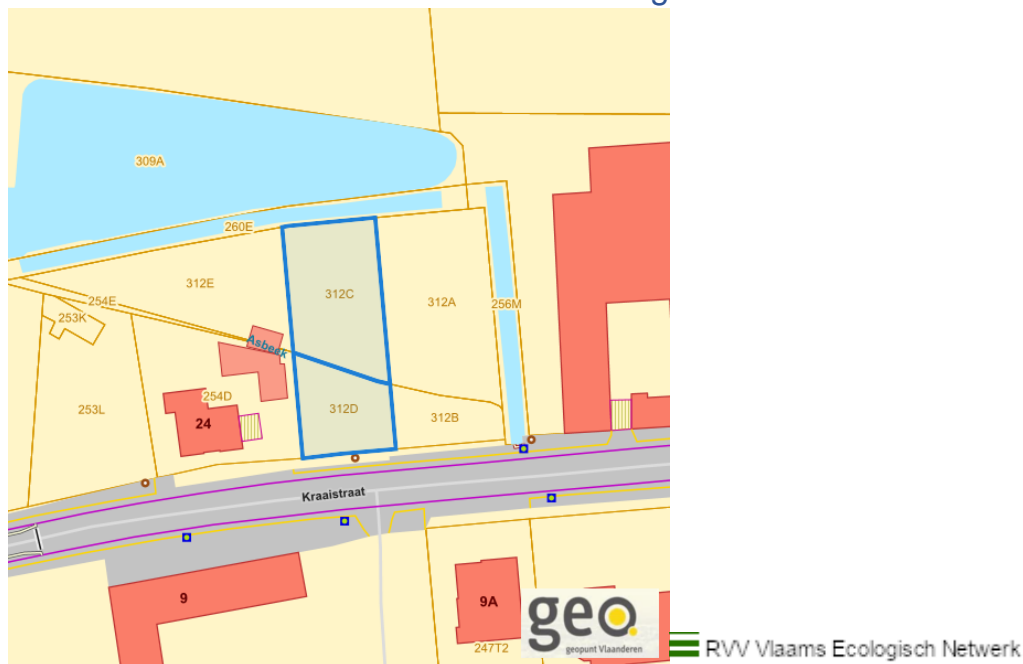


Dossier: 00-00-9502/007

Kraaistraat, 3454 Rummen
Kraaistraat, 3454 Rummen

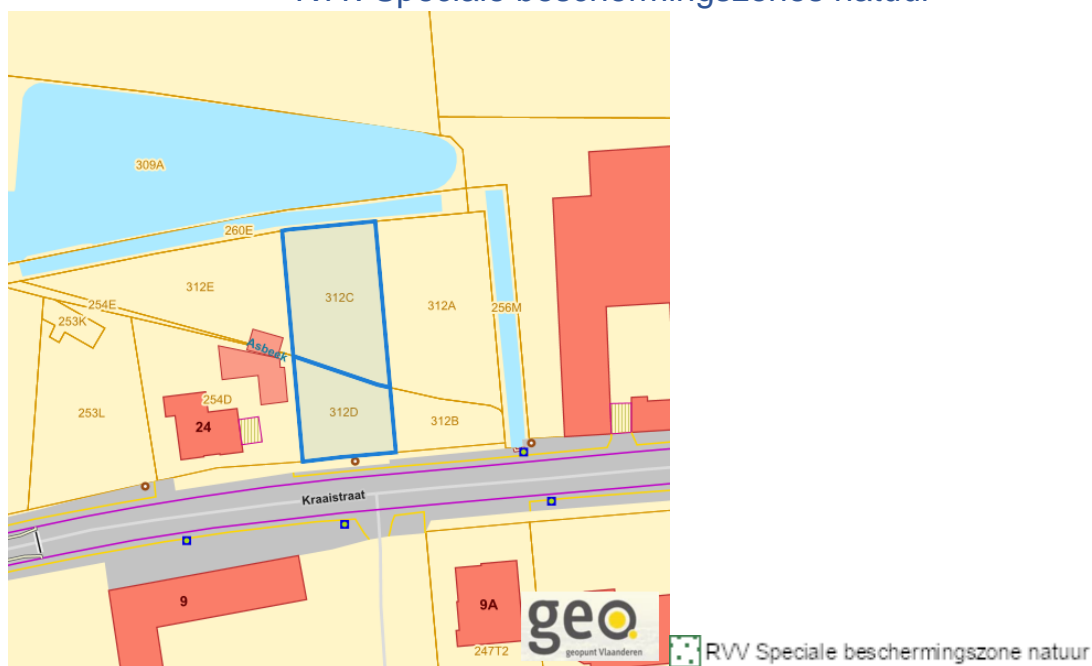
Detailkaarten recht van voorkoop pagina 6

Rvv: Vlaams Ecologisch Netwerk



www.geopunt.be

Rvv: Speciale beschermingszones natuur



www.geopunt.be

Dossier: 00-00-9502/007

Kraaistraat, 3454 Rummen
Kraaistraat, 3454 Rummen

Beschermd onroerend erfgoed



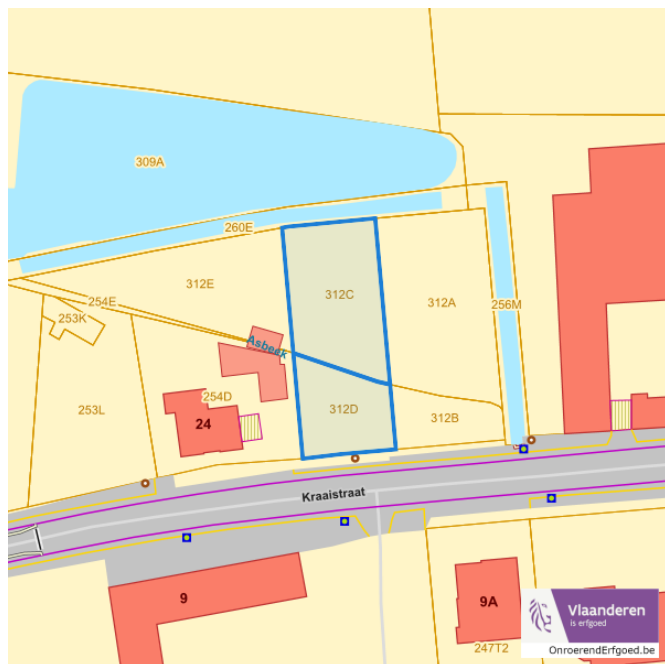
Dossier: 00-00-9502/007

Kraaistraat, 3454 Rummen
Kraaistraat, 3454 Rummen

Detailkaarten beschermd onroerend erfgoed

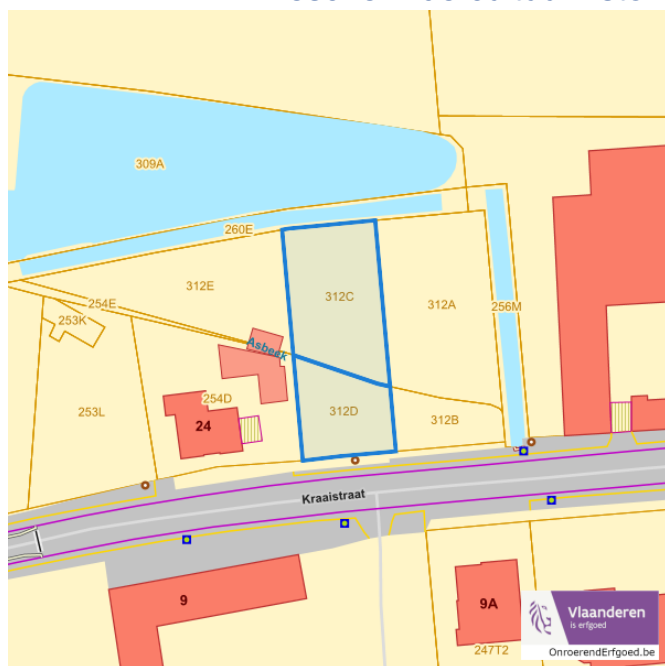
Detailkaarten beschermd onroerend erfgoed pagina 1

Beschermd archeologische sites



■ Beschermd archeologische site

Beschermd cultuurhistorische landschappen



■ Beschermd landschap

Dossier: 00-00-9502/007

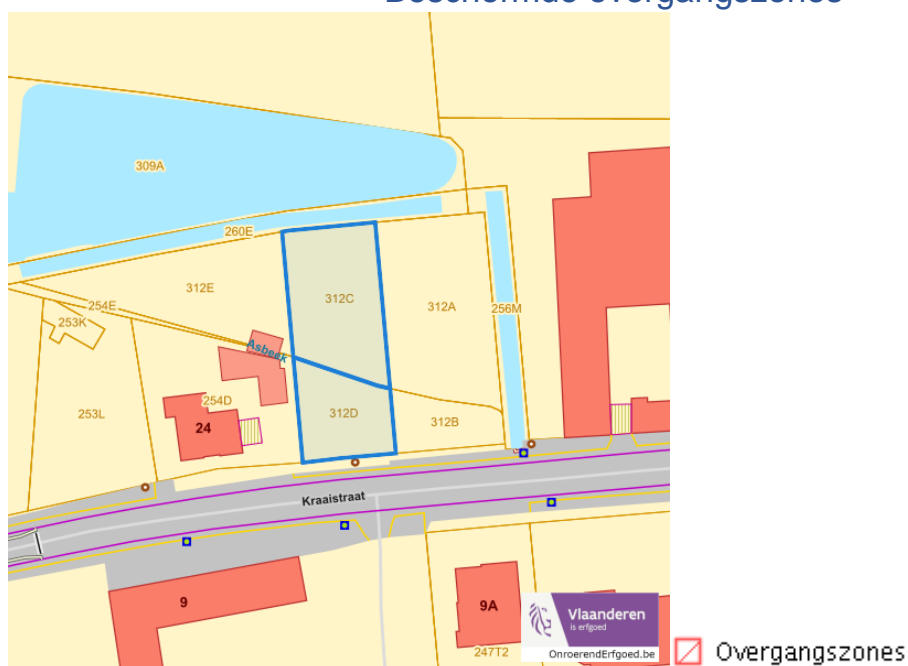
Kraaistraat, 3454 Rummen
Kraaistraat, 3454 Rummen

Detailkaarten beschermd onroerend erfgoed pagina 2

Beschermd monumenten



Beschermd overgangszones

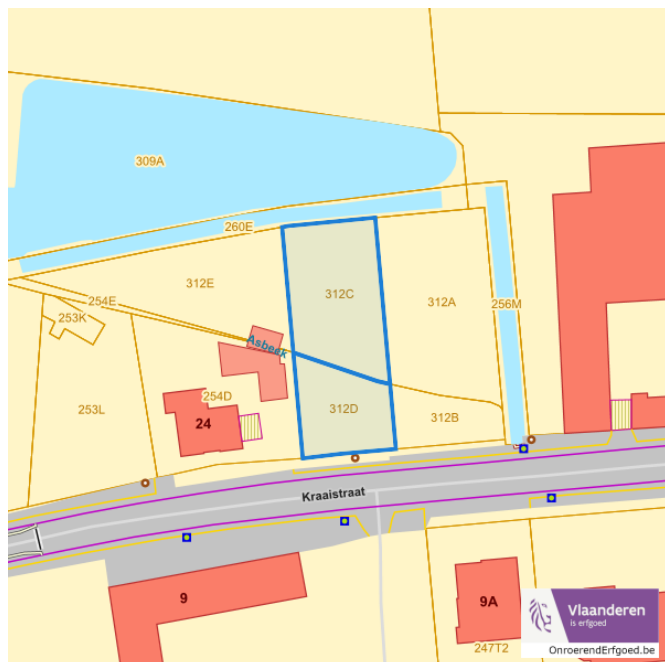



Dossier: 00-00-9502/007

Kraaistraat, 3454 Rummen
Kraaistraat, 3454 Rummen

Detailkaarten beschermd onroerend erfgoed pagina 3

Beschermd stads en dorpsgezichten

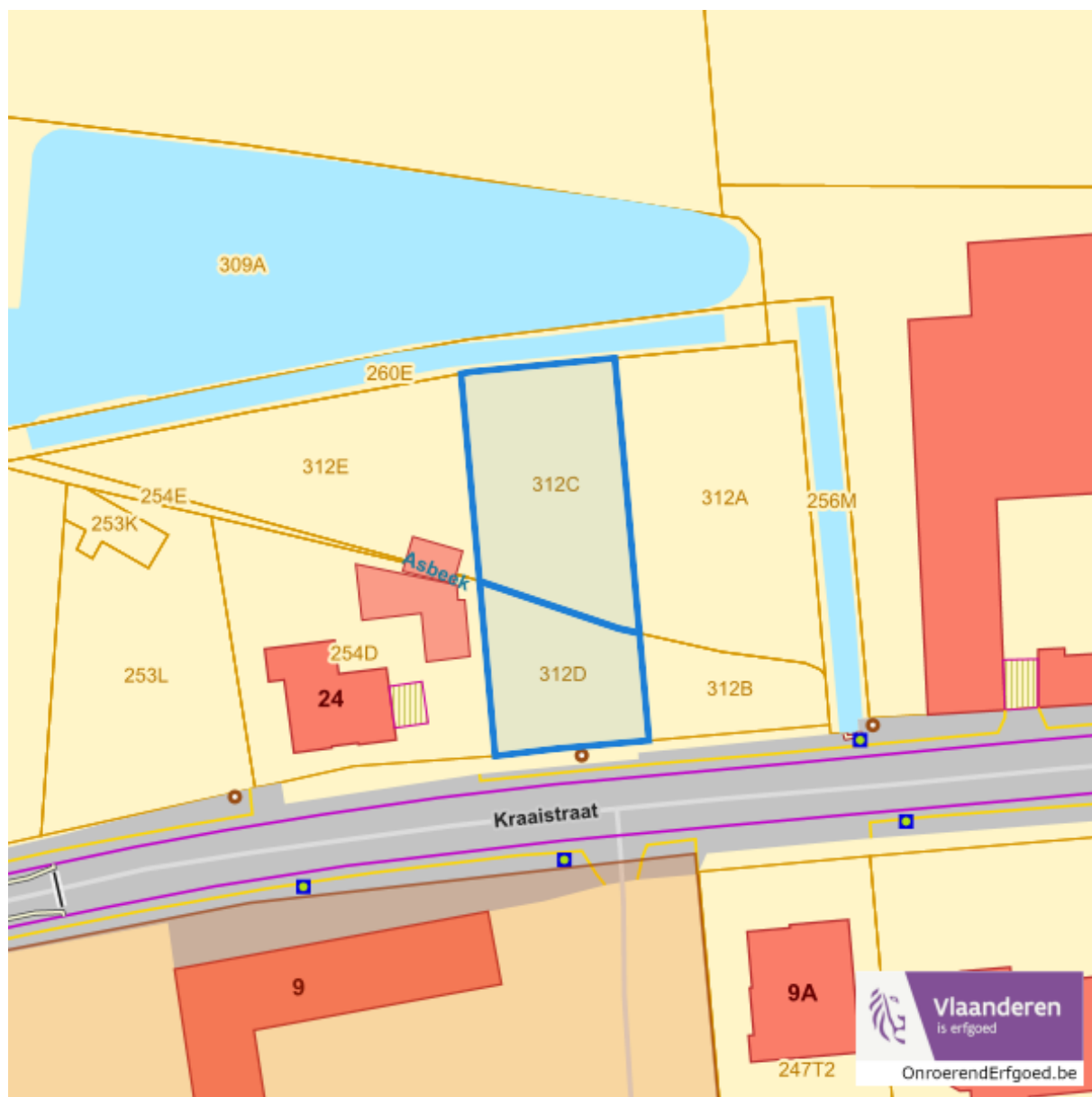


 Beschermd stads- en dorpsgezicht

Dossier: 00-00-9502/007

Kraaistraat, 3454 Rummen
Kraaistraat, 3454 Rummen

Vastgestelde inventarissen



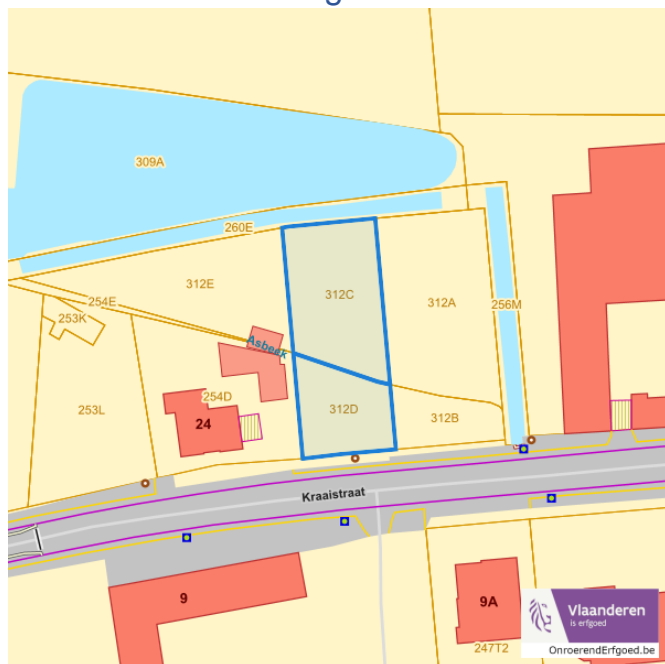
Dossier: 00-00-9502/007

Kraaistraat, 3454 Rummen
Kraaistraat, 3454 Rummen

Detailkaarten vastgestelde inventarissen

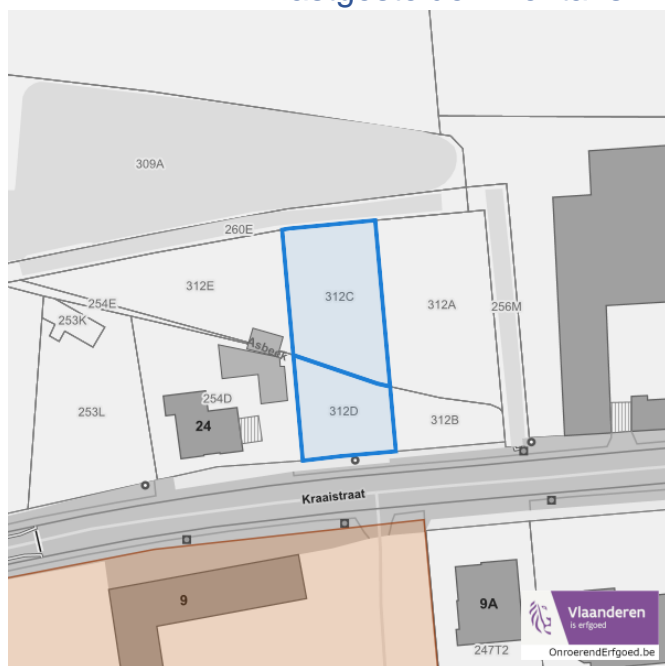
Detailkaarten vastgestelde inventaris pagina 1

Vastgestelde inventaris: Archeologische zones



Vastgestelde afgebakende archeologische zone

Vastgestelde inventaris: Bouwkundig erfgoed



Item uit de vastgestelde inventaris bouwkundig erfgoed

Dossier: 00-00-9502/007

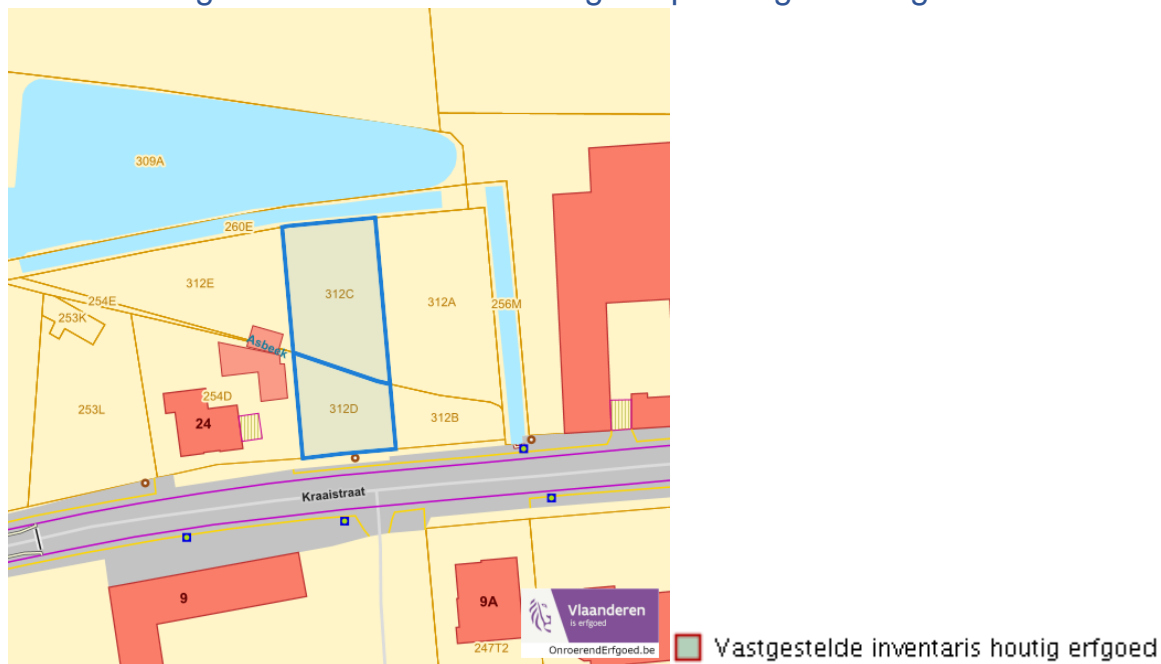
Kraaistraat, 3454 Rummen
Kraaistraat, 3454 Rummen

Dossier: 00-00-9502/007

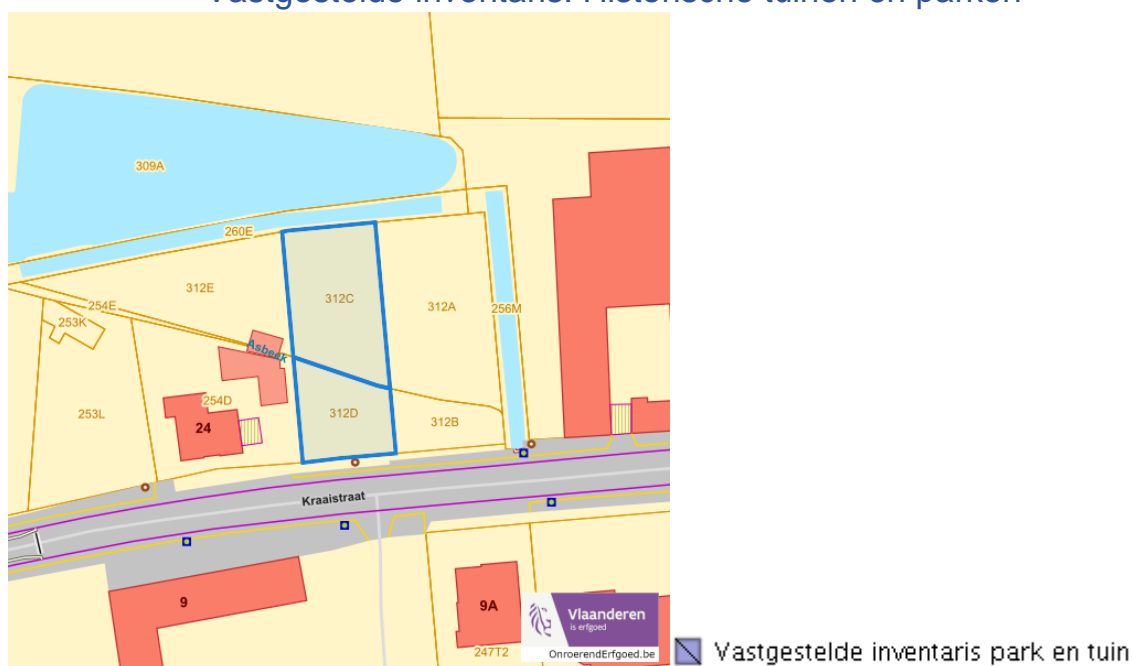
Kraaistraat, 3454 Rummen
Kraaistraat, 3454 Rummen

Detailkaarten vastgestelde inventaris pagina 2

Vastgestelde inventaris: Houtige beplanting met erfgoedwaarde



Vastgestelde inventaris: Historische tuinen en parken

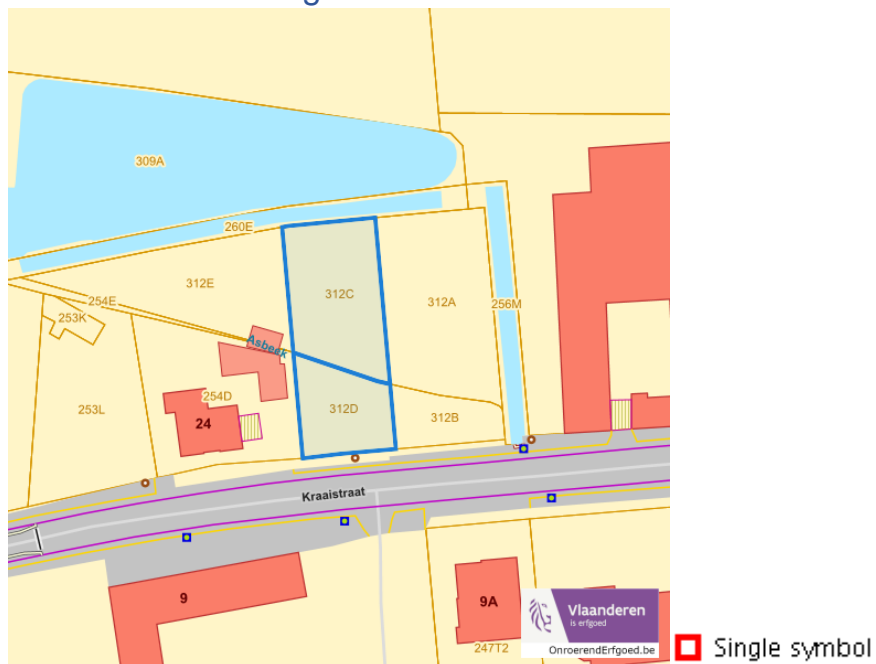


Dossier: 00-00-9502/007

Kraaistraat, 3454 Rummen
Kraaistraat, 3454 Rummen

Detailkaarten vastgestelde inventaris pagina 3

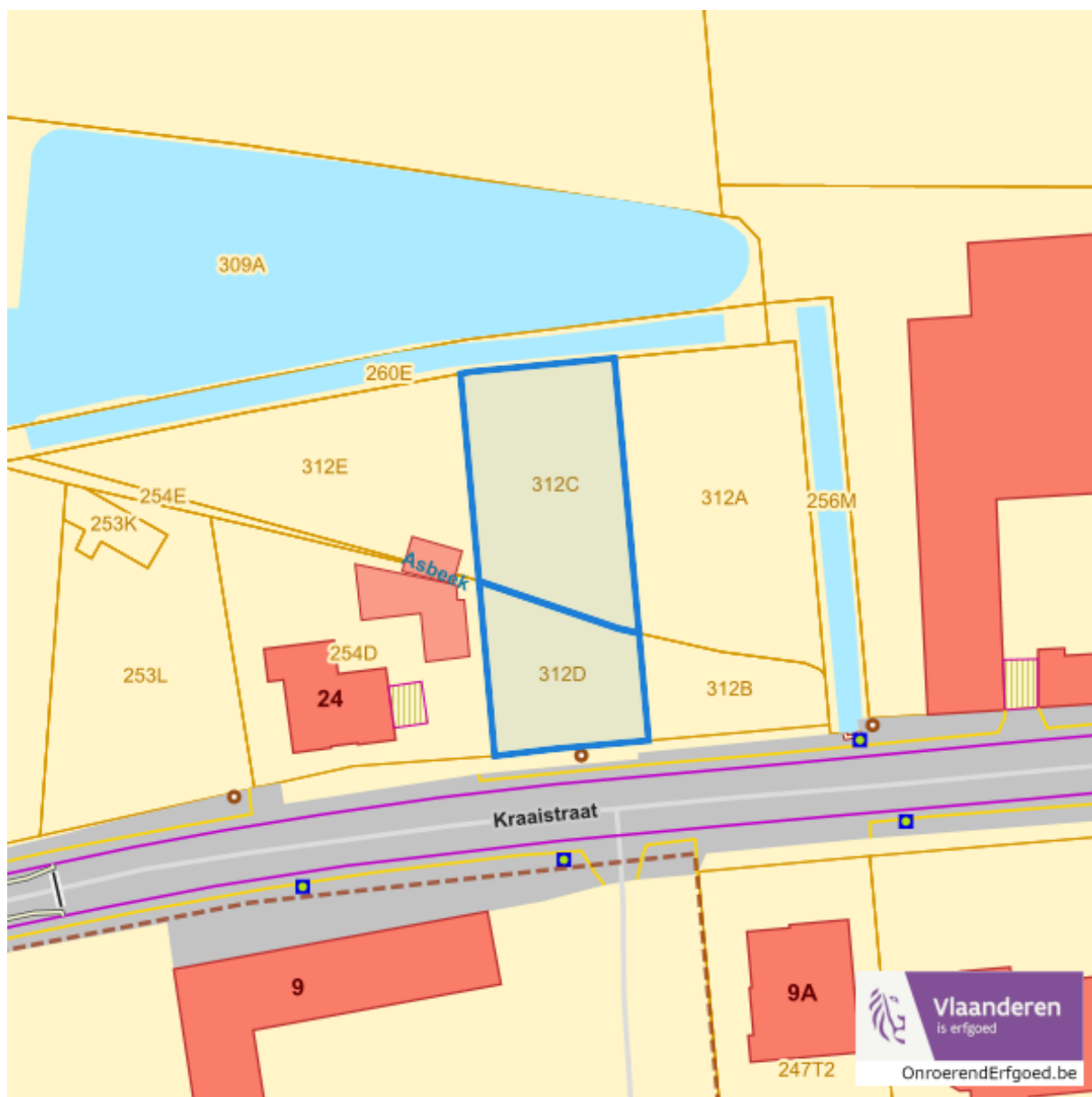
Vastgestelde inventaris: Relicten landschapsatlas



Dossier: 00-00-9502/007

Kraaistraat, 3454 Rummen
Kraaistraat, 3454 Rummen

Wetenschappelijke inventarissen



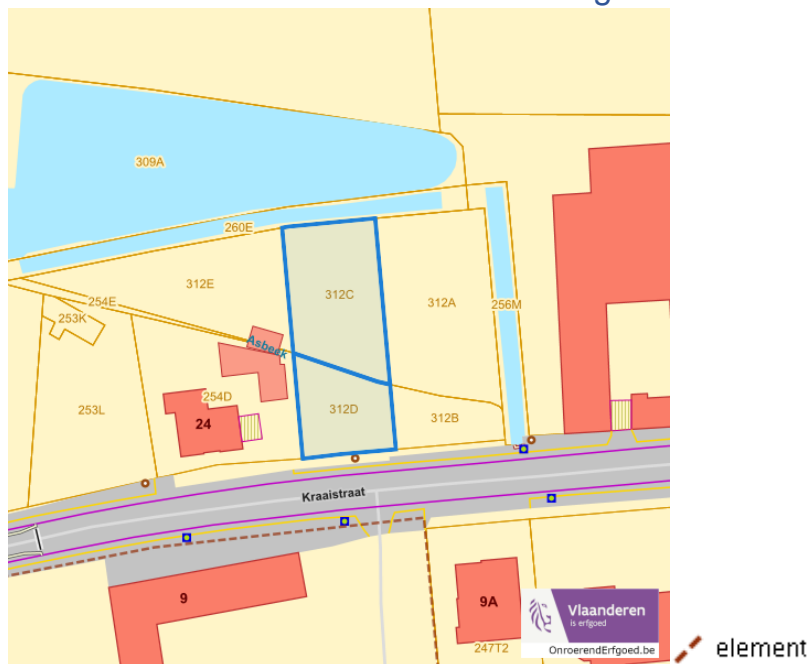
Dossier: 00-00-9502/007

Kraaistraat, 3454 Rummen
Kraaistraat, 3454 Rummen

Detailkaarten wetenschappelijke inventarissen

Detailkaarten wetenschappelijke inventarissen pagina 1

Bouwkundige elementen



Bouwkundige gehelen

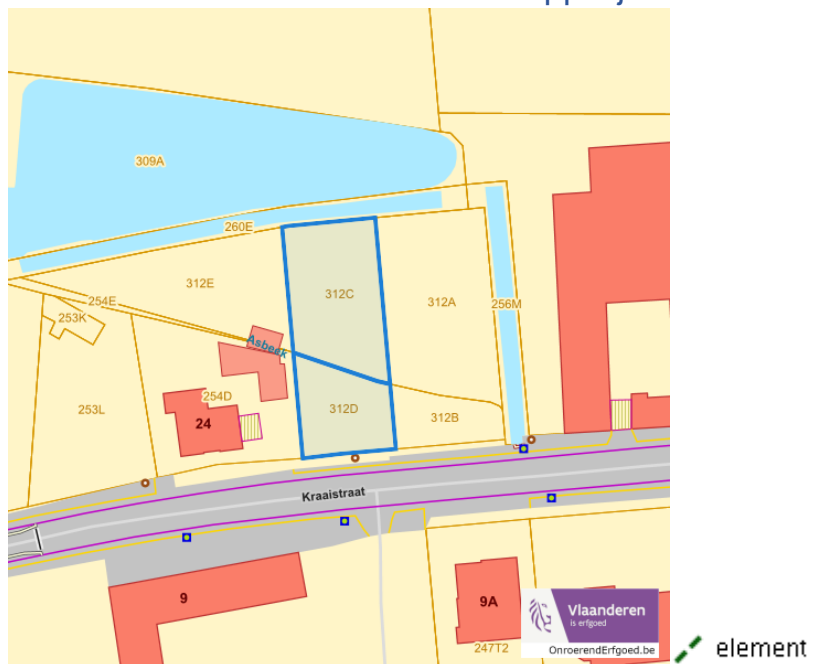
%bouwkundige_gehelen scale=55%%bouwkundige_gehelen_legend scale=45%

Dossier: 00-00-9502/007

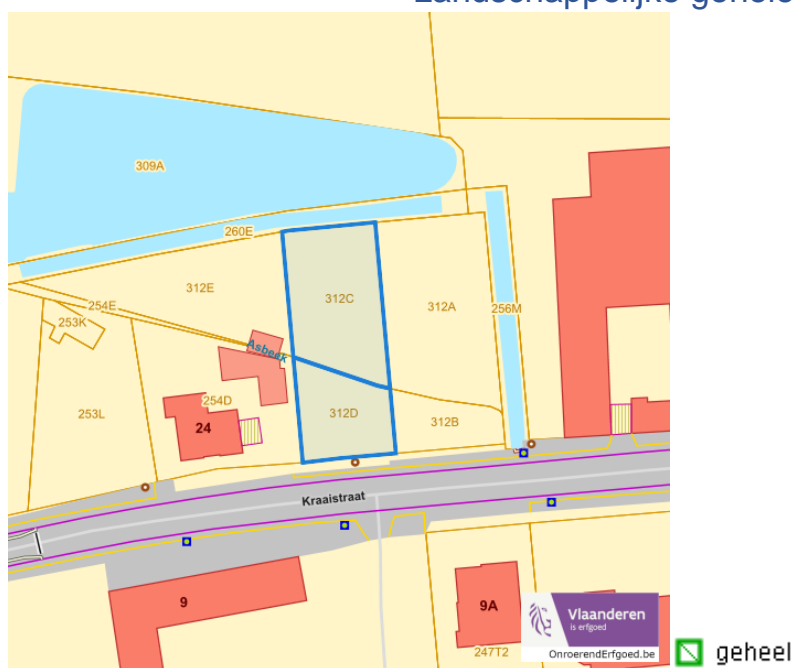
Kraaistraat, 3454 Rummen
Kraaistraat, 3454 Rummen

Detailkaarten wetenschappelijke inventarissen pagina 2

Landschappelijke elementen



Landschappelijke gehelen

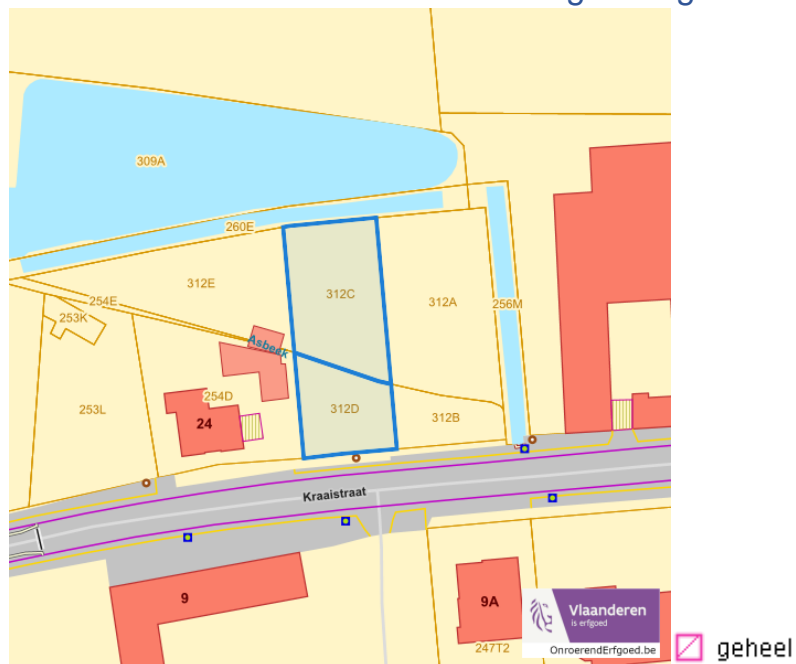


Dossier: 00-00-9502/007

Kraaistraat, 3454 Rummen
Kraaistraat, 3454 Rummen

Detailkaarten wetenschappelijke inventarissen pagina 3

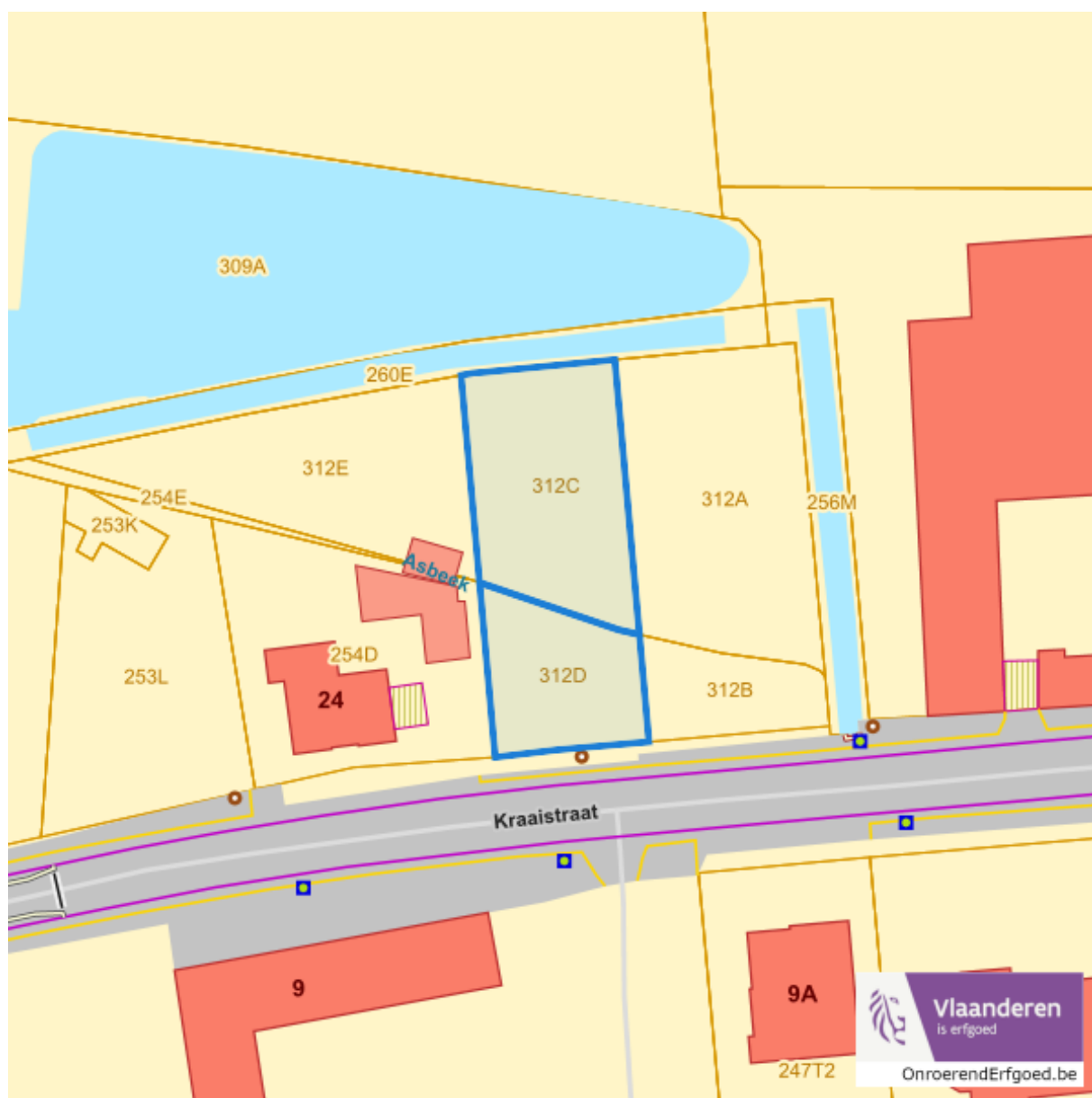
Archeologische gehelen



Dossier: 00-00-9502/007

Kraaistraat, 3454 Rummen
Kraaistraat, 3454 Rummen

Unesco werelderfgoed

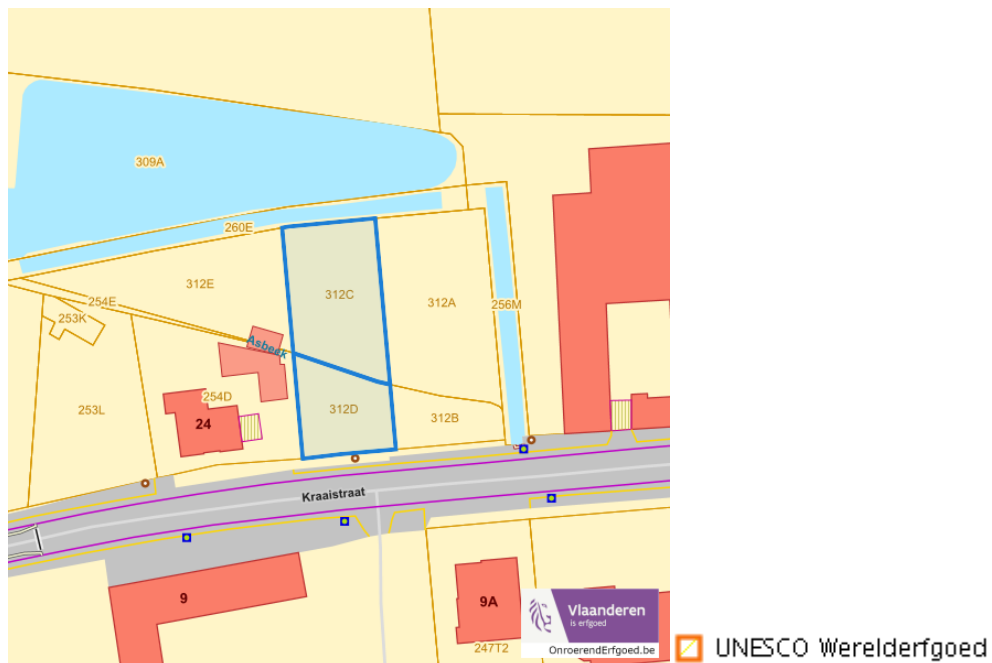


Dossier: 00-00-9502/007

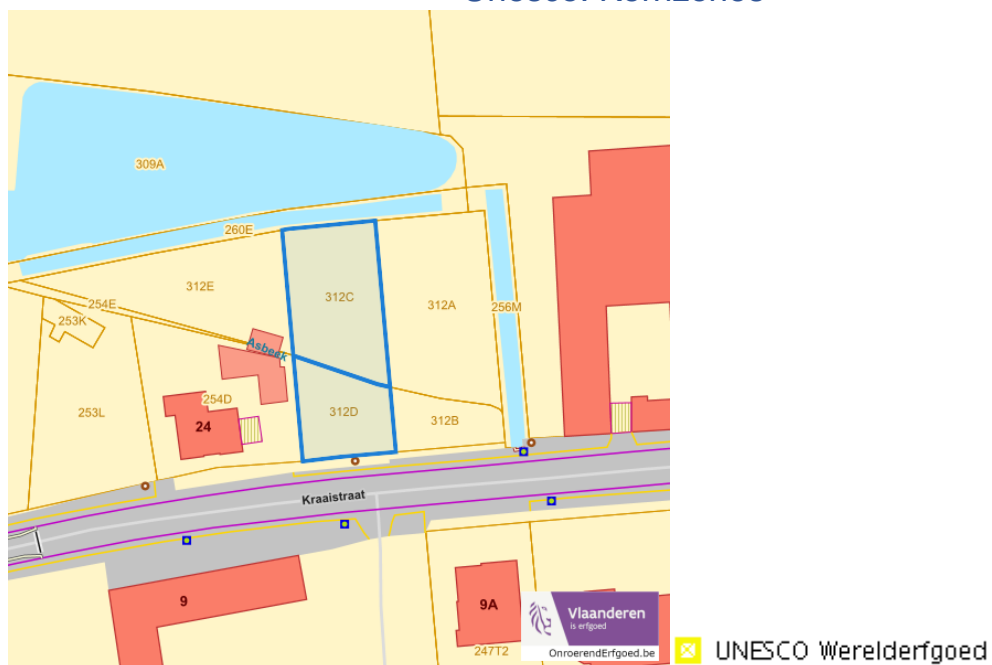
Kraaistraat, 3454 Rummen
Kraaistraat, 3454 Rummen

Detailkaarten Unesco werelderfgoed

Unesco: Bufferzones



Unesco: Kernzones



Dossier: 00-00-9502/007

Kraaistraat, 3454 Rummen
Kraaistraat, 3454 Rummen

Historische kaarten

Atlas der Buurtwegen (ca 1840)



www.geopunt.be

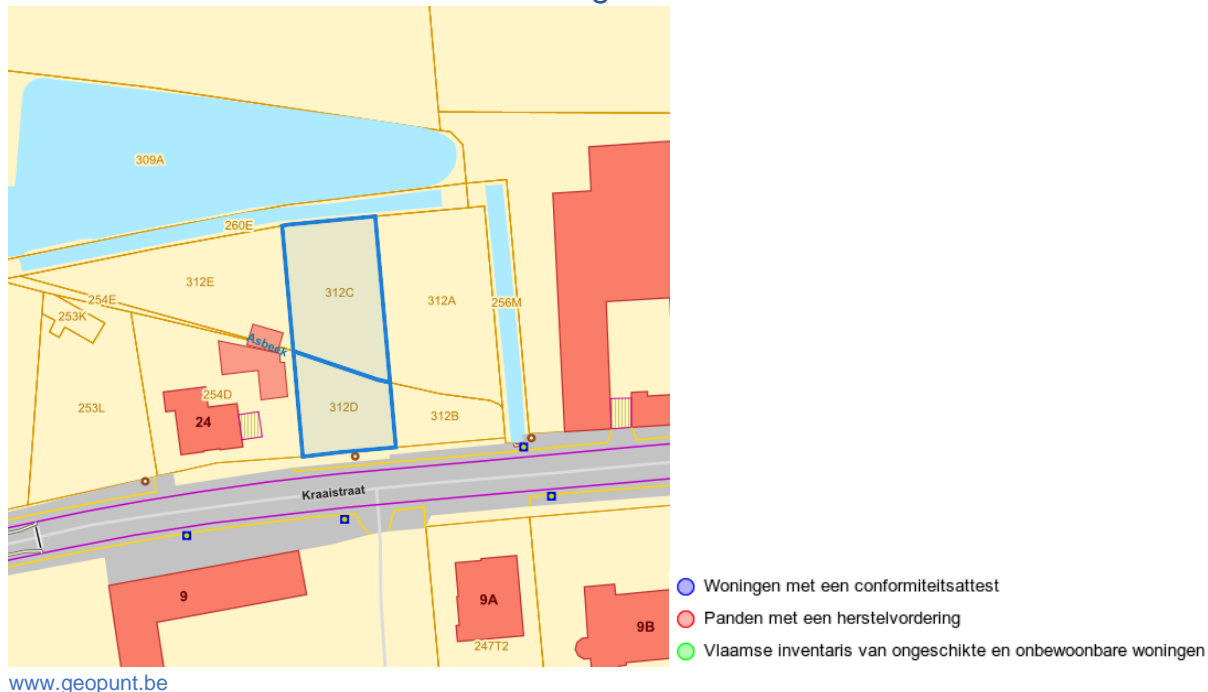
Dossier: 00-00-9502/007

Document: DC à la carte - VLANED - DC
Kaarten: 26/01/2024 - 1ph76ys5120jpgoh2zdxlnwzb115hn082zot56f

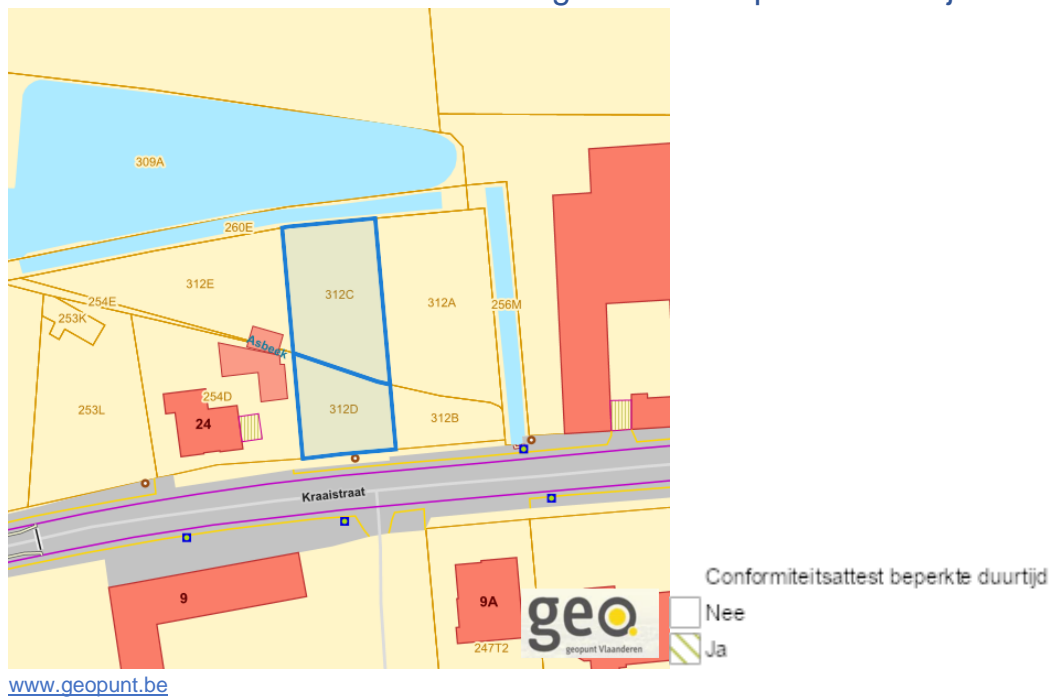
Kraaistraat, 3454 Rummen
Kraaistraat, 3454 Rummen

Wonen

Woningkwaliteit



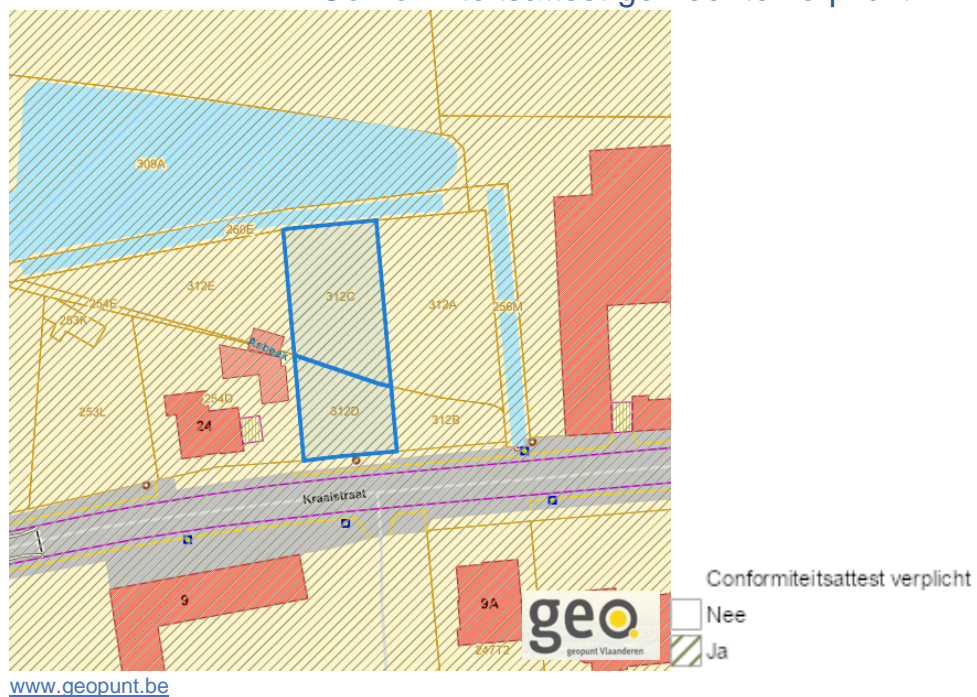
Conformiteitsattest gemeente beperkte duurtijd



Dossier: 00-00-9502/007

Kraaistraat, 3454 Rummen
Kraaistraat, 3454 Rummen

Conformiteitsattest gemeente verplicht



Dossier: 00-00-9502/007