

DC à la carte



Neerbiezen, 2370 Arendonk
13001B0892/00C000

[Locatie](#)

[Omgeving](#)

[Kadaster](#)

[Gewestplan](#)

[Water](#)

[Natuur](#)

[Recht van voorkoop](#)

[Beschermd onroerend erfgoed](#)

[Vastgestelde inventarissen](#)

[Wetenschappelijke inventarissen](#)

[Unesco werelderfgoed](#)

[Historische kaarten](#)

[Wonen](#)

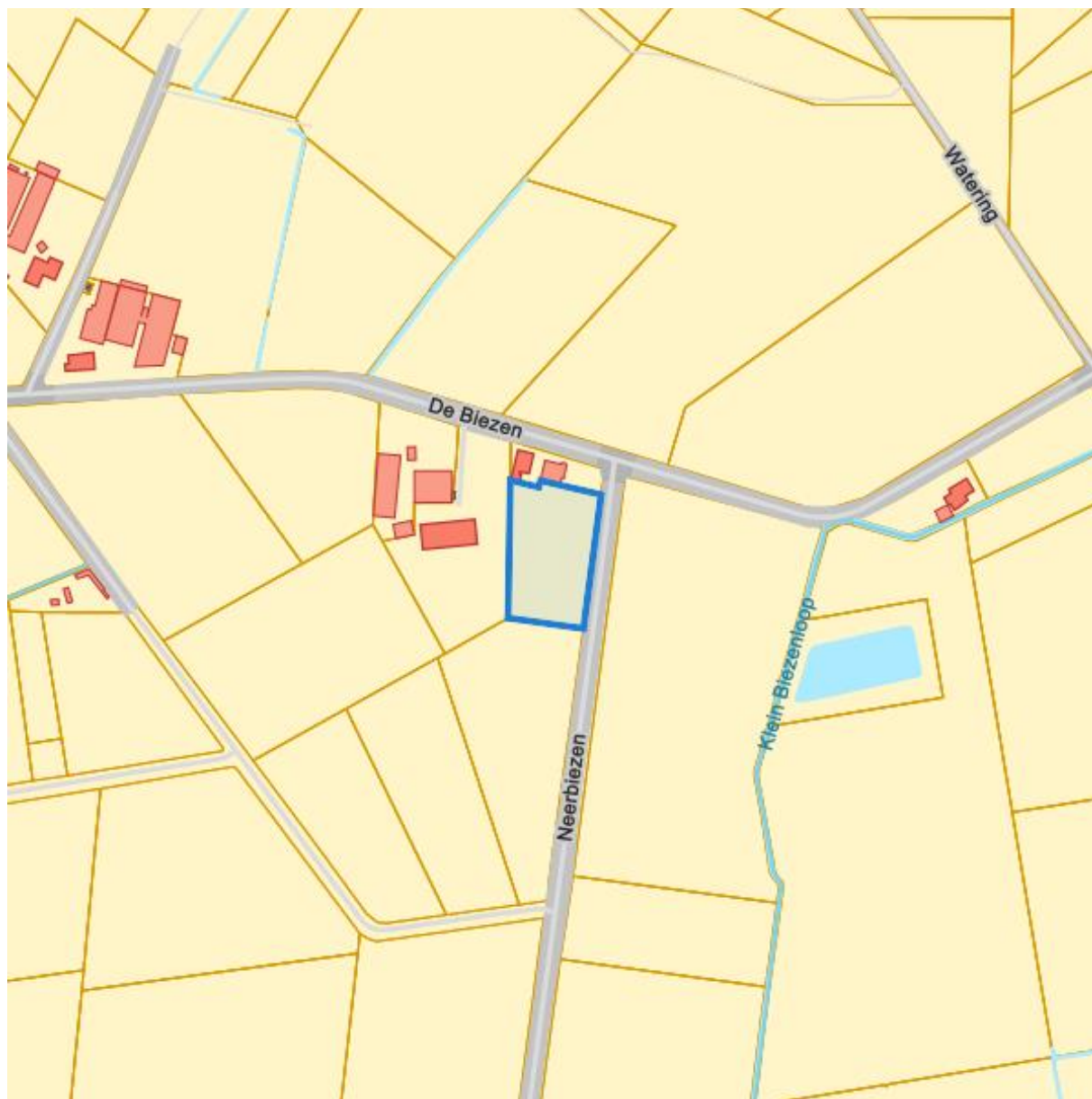
Dossier: 00-01-6824/009

Locatie



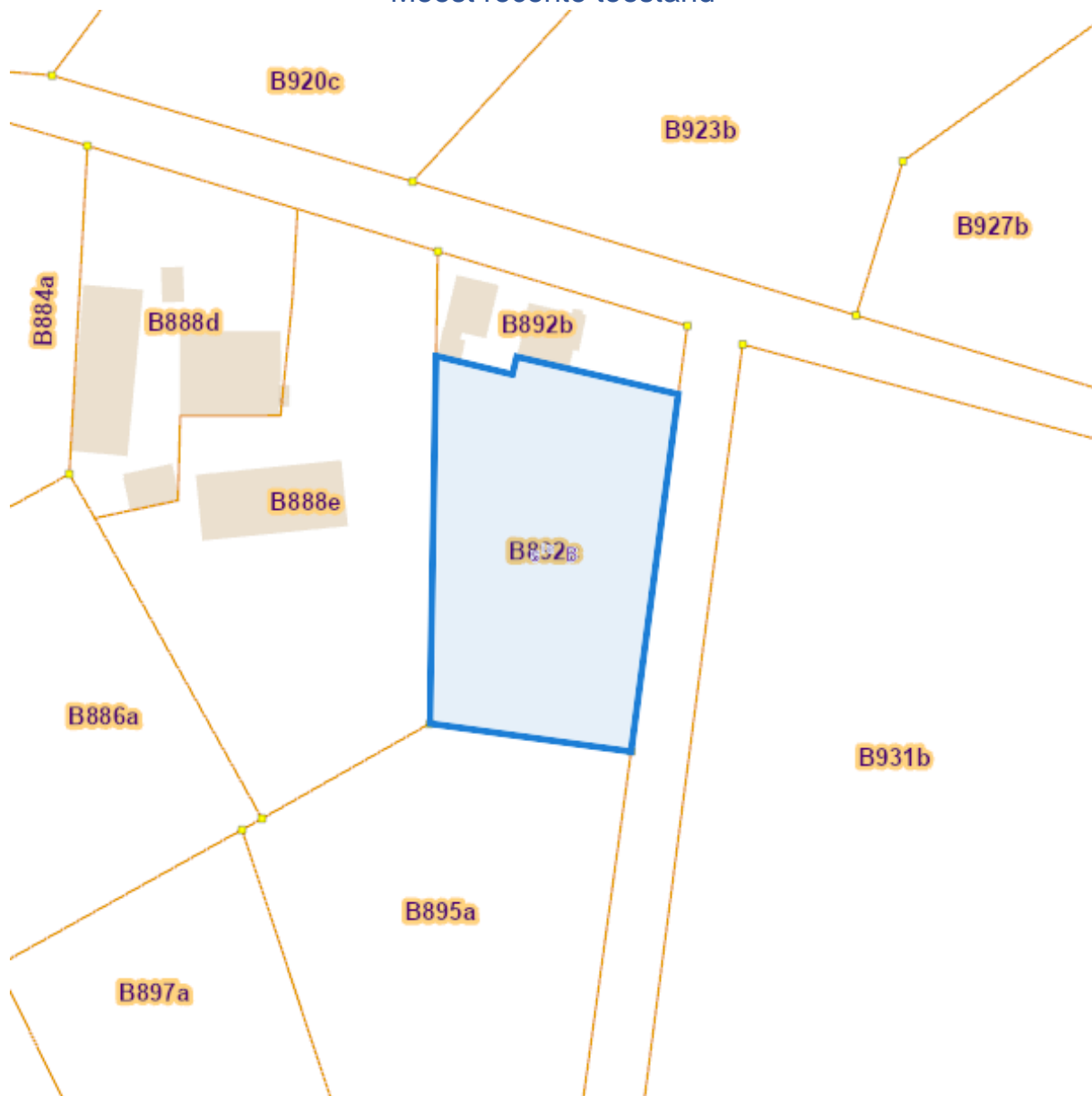
Dossier: 00-01-6824/009

Omgeving



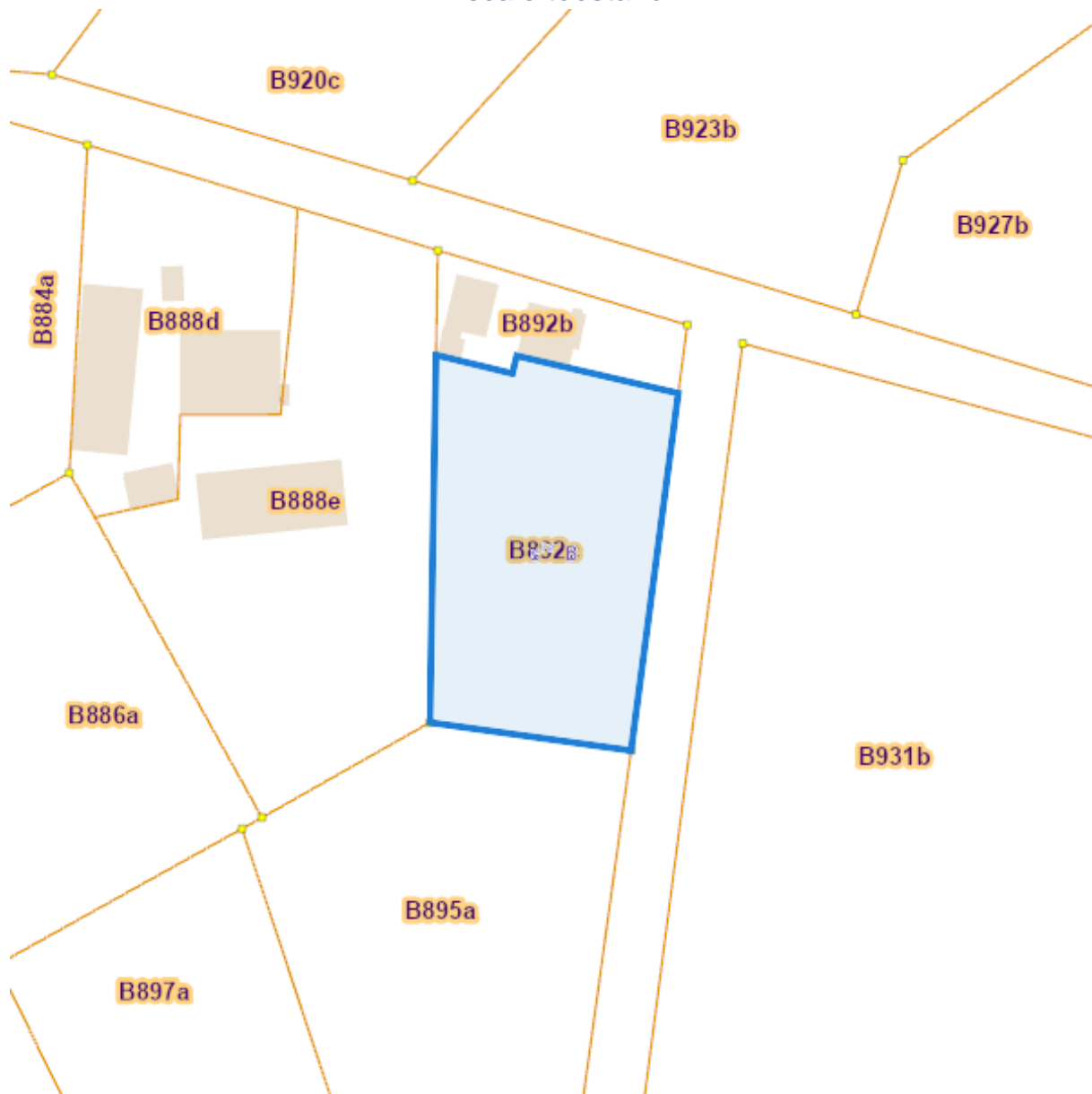
Kadaster

Meest recente toestand



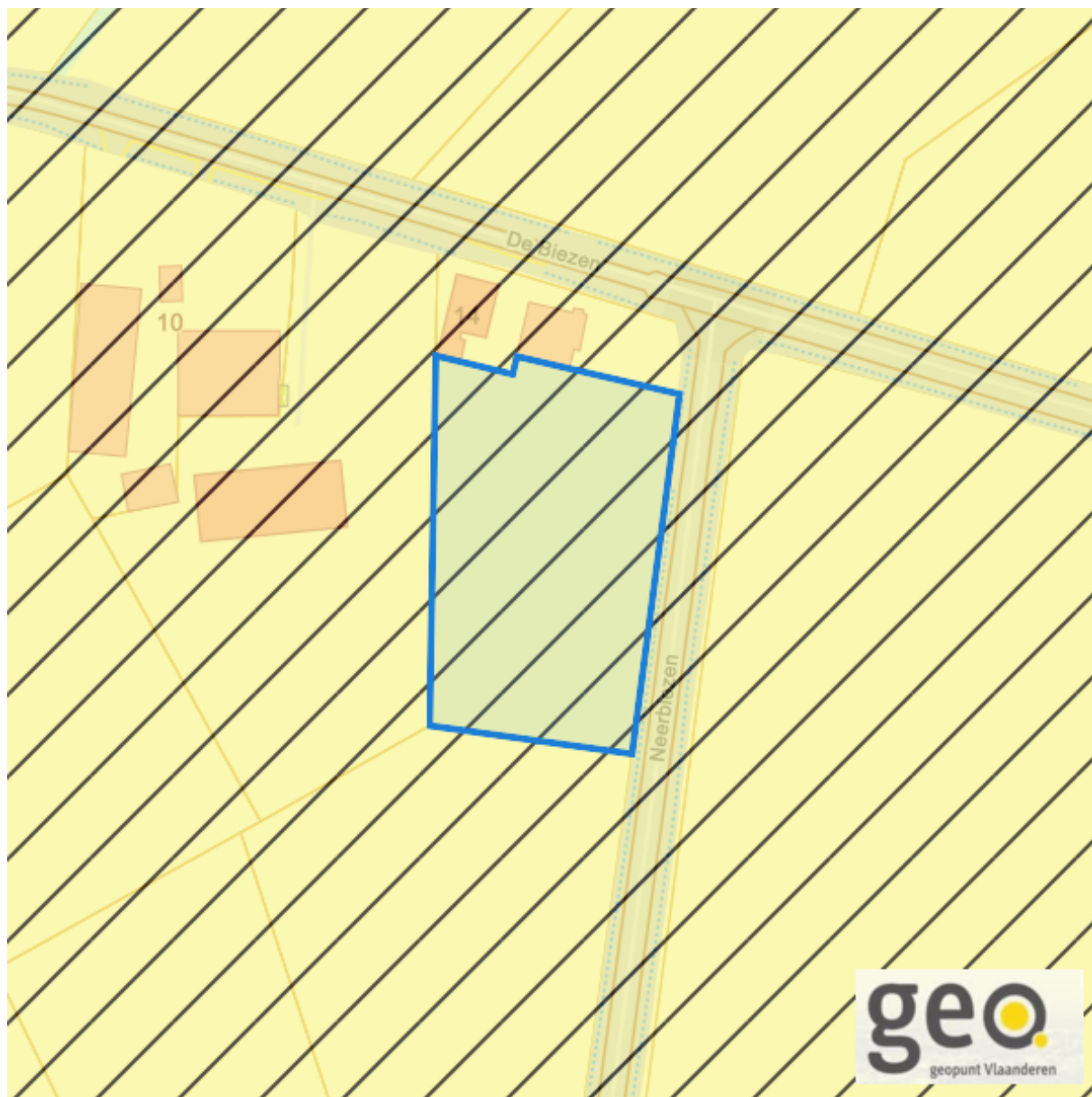
eservices.minfin.fgov.be

Fiscale toestand



eservices.minfin.fgov.be

Gewestplan



www.geopunt.be
[Gewestplan legende](#)

Dossier: 00-01-6824/009

Document: DC à la carte - VLANED - DC
Kaarten: 07/05/2024 - 5njmsxcsab5mdlftanm9afoa1po3lxoi3lev17vk

Water

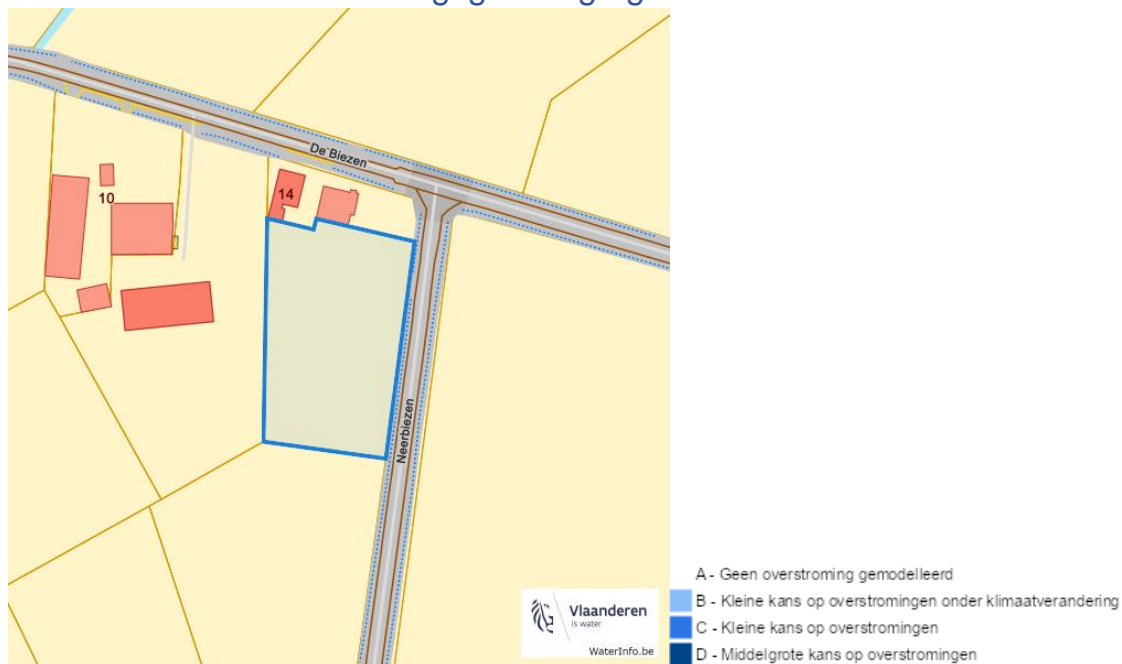
Overstromingsgevoelige gebieden pluviaal (door hevige neerslag)



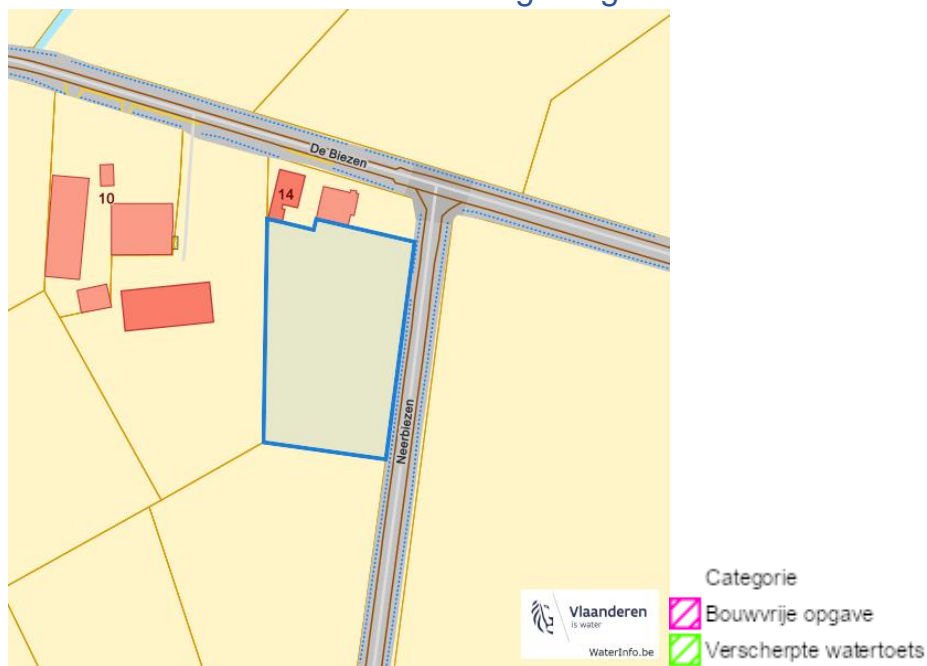
Overstromingsgevoelige gebieden fluviaal (uit waterlopen)



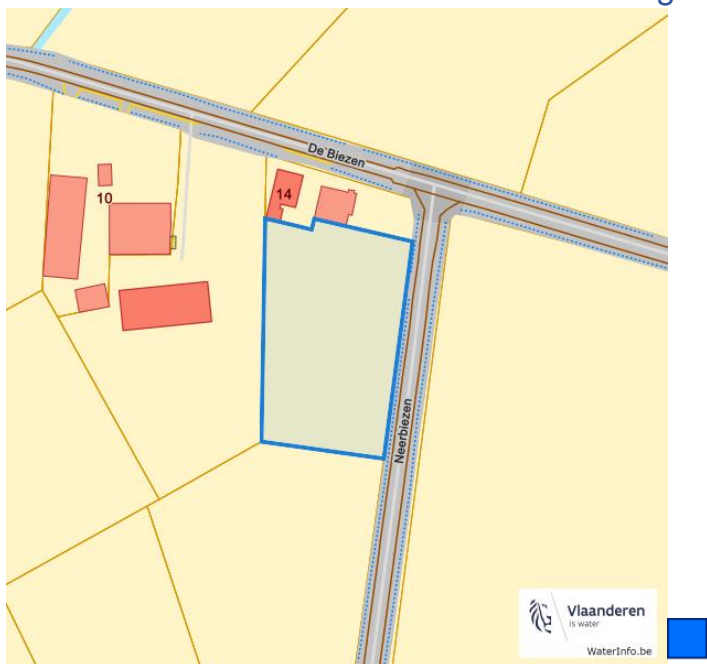
Overstromingsgevoelige gebieden vanuit de zee



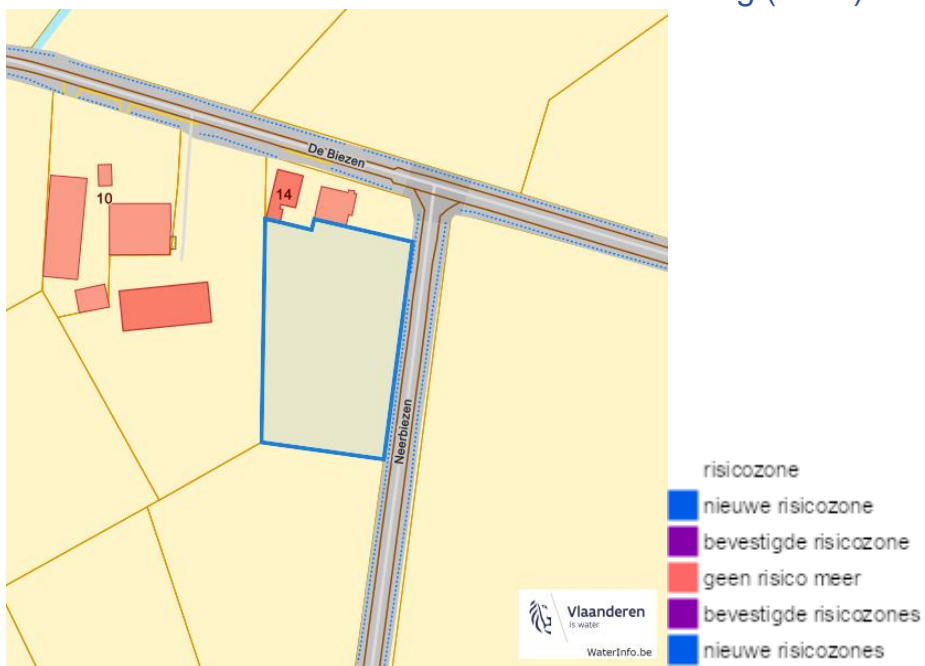
Signaalgebieden



Recent overstromde gebieden (2017)



Risicozones overstrooming (2017)



Neerbiezen, 2370 Arendonk

Van nature overstroombare gebieden

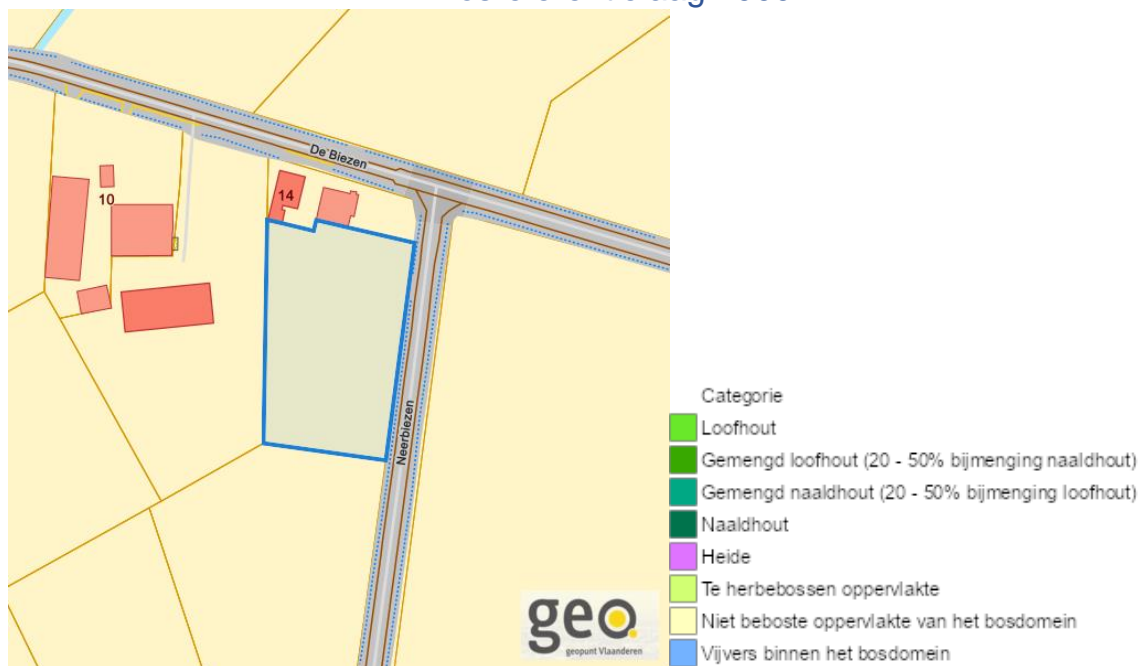


Dossier: 00-01-6824/009

Document: DC à la carte - VLANED - DC
Kaarten: 07/05/2024 - 5njmsxcsab5mdlftanm9afoa1po3lxi3lev17vk

 Natuur

Bosreferentielaag 2000



www.geopunt.be

Groenkaart Vlaanderen (2021)

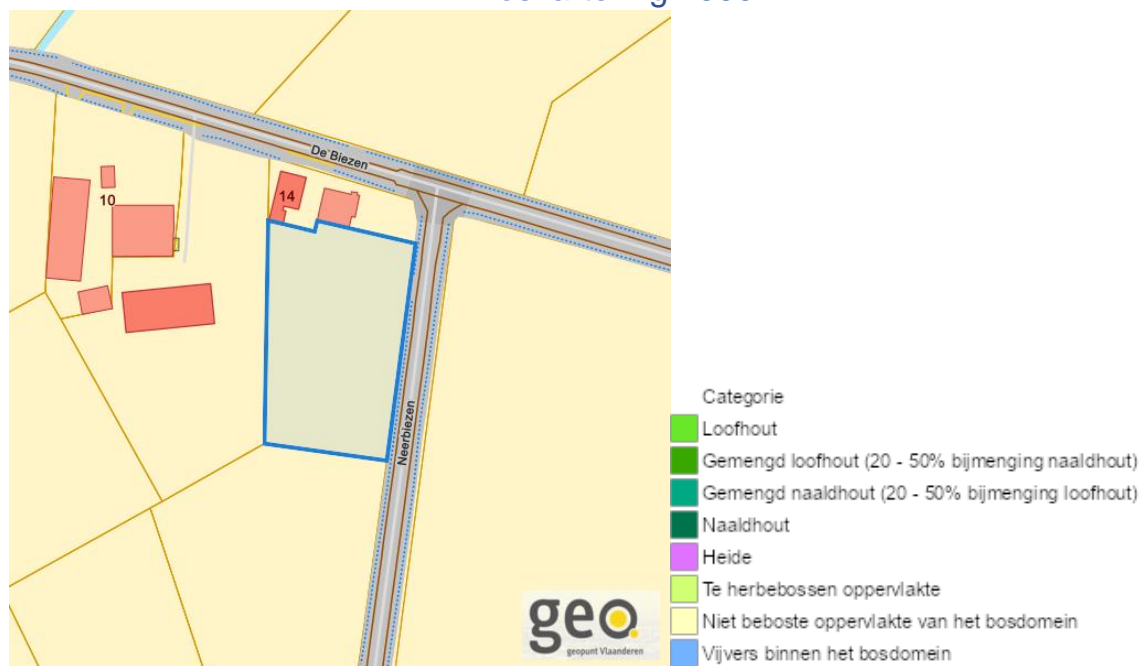


www.geopunt.be

Dossier: 00-01-6824/009

Neerbiezen, 2370 Arendonk

Boskartering 1990

www.geopunt.be

Digitale boswijzer 2021

www.geopunt.be

Dossier: 00-01-6824/009

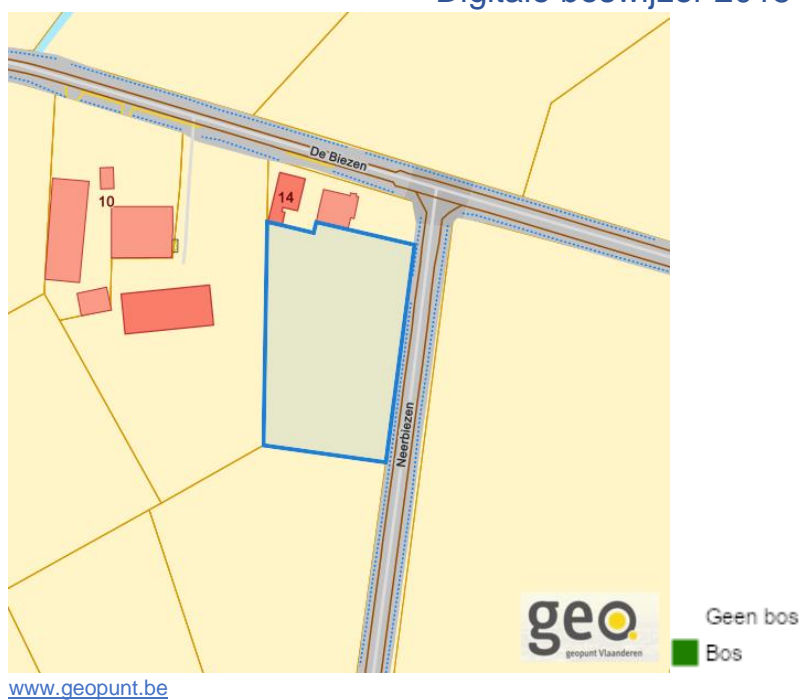
Document: DC à la carte - VLANED - DC
 Kaarten: 07/05/2024 - 5njmsxcsab5mdlftanm9afoa1po3lxi3lev17vk

Neerbiezen, 2370 Arendonk

Digitale boswijzer 2018



Digitale boswijzer 2015



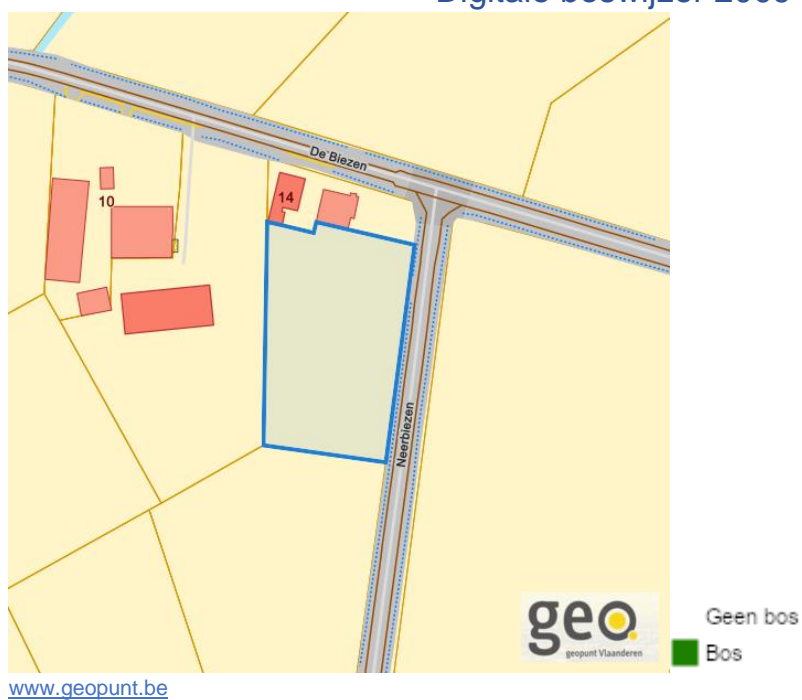
Dossier: 00-01-6824/009

Neerbiezen, 2370 Arendonk

Digitale boswijzer 2012



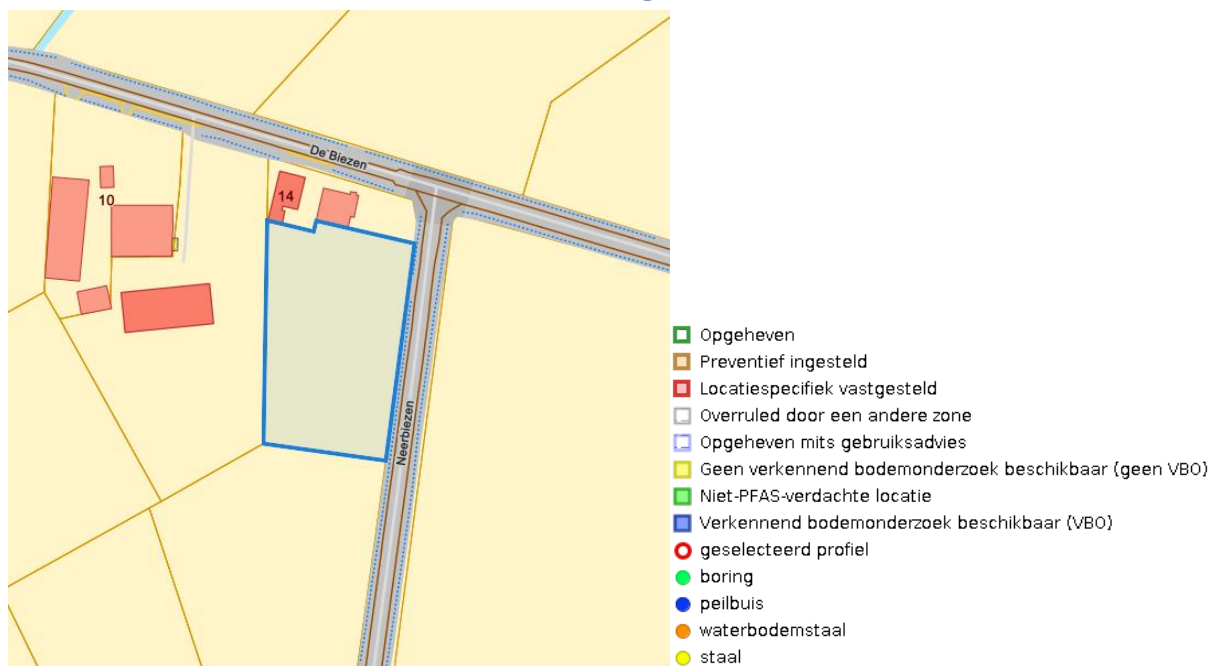
Digitale boswijzer 2009



Dossier: 00-01-6824/009

Neerbiezen, 2370 Arendonk

PFAS



VEN en IVON



www.geopunt.be

Dossier: 00-01-6824/009

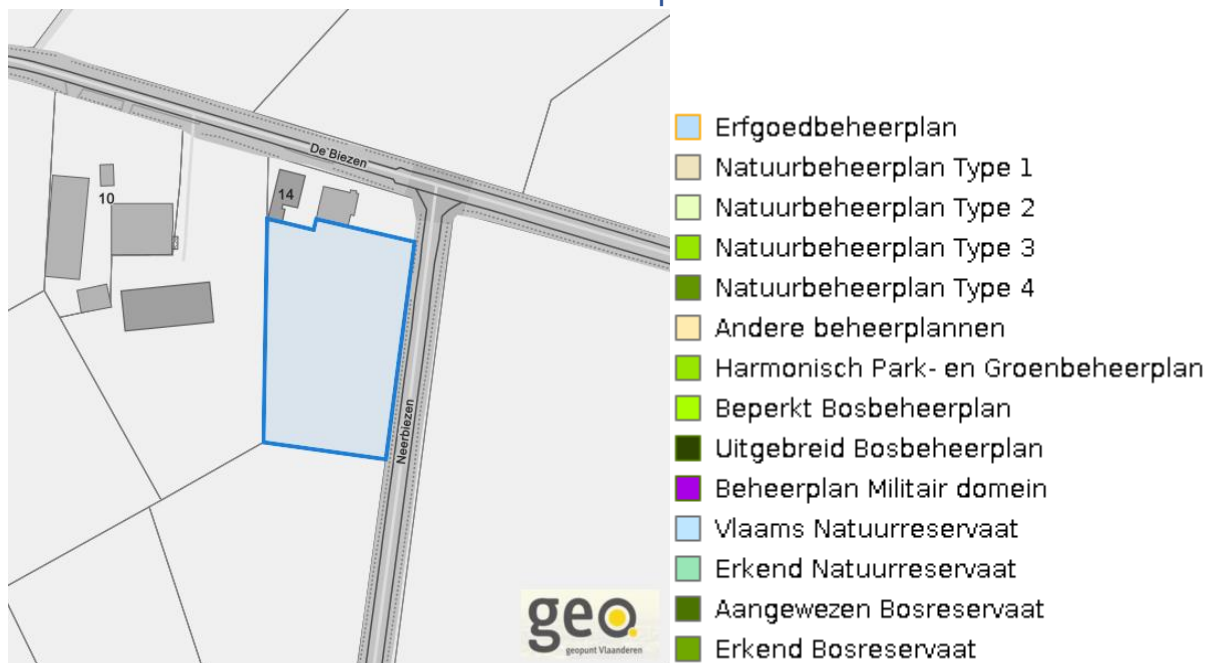
Document: DC à la carte - VLANED - DC
Kaarten: 07/05/2024 - 5njmsxcsab5mdlftanm9afoa1po3lxoi3lev17vk

Jachtterreinen



www.geopunt.be

Natuurbeheerplannen



www.geopunt.be

Neerbiezen, 2370 Arendonk

Bodemonderzoeken en saneringen



Dossier: 00-01-6824/009

Document: DC à la carte - VLANED - DC
Kaarten: 07/05/2024 - 5njmsxcsab5mdlftanm9afoa1po3lxi3lev17vk

Recht van voorkoop

Vlaams voorkooprecht



www.geopunt.be

Recht van voorkoop afbakening



www.geopunt.be

Dossier: 00-01-6824/009

Detailkaarten recht van voorkoop

Detailkaarten recht van voorkoop pagina 1

Rvv: Ruimtelijke ordening



Rvv: Vlaamse wooncode



Dossier: 00-01-6824/009

Neerbiezen, 2370 Arendonk

Detailkaarten recht van voorkoop pagina 2

Rvv: Ruilverkaveling



www.geopunt.be

Rvv: Havengebieden



www.geopunt.be

Dossier: 00-01-6824/009

Neerbiezen, 2370 Arendonk

Detailkaarten recht van voorkoop pagina 3

Rvv: de Vlaamse waterweg



Rvv: Complexe Projecten



Dossier: 00-01-6824/009

Document: DC à la carte - VLANED - DC
Kaarten: 07/05/2024 - 5njmsxcsab5mdlftanm9afoa1po3lxi3lev17vk

Neerbiezen, 2370 Arendonk

Detailkaarten recht van voorkoop pagina 4

Rvv: Oeverzones en overstromingsgebieden



Rvv: Natuureservaten



Dossier: 00-01-6824/009

Neerbiezen, 2370 Arendonk

Detailkaarten recht van voorkoop pagina 5

Rvv: Landinrichtingsplan en inrichtingsnota



www.geopunt.be

Rvv: Natuurinrichtingsprojecten



www.geopunt.be

Dossier: 00-01-6824/009

Neerbiezen, 2370 Arendonk

Detailkaarten recht van voorkoop pagina 6

Rvv: Vlaams Ecologisch Network



Rvv: Speciale beschermingszones natuur



Dossier: 00-01-6824/009

Beschermd onroerend erfgoed



Dossier: 00-01-6824/009

Detailkaarten beschermd onroerend erfgoed

Detailkaarten beschermd onroerend erfgoed pagina 1

Beschermd archeologische sites



■ Beschermd archeologische site

Beschermd cultuurhistorische landschappen



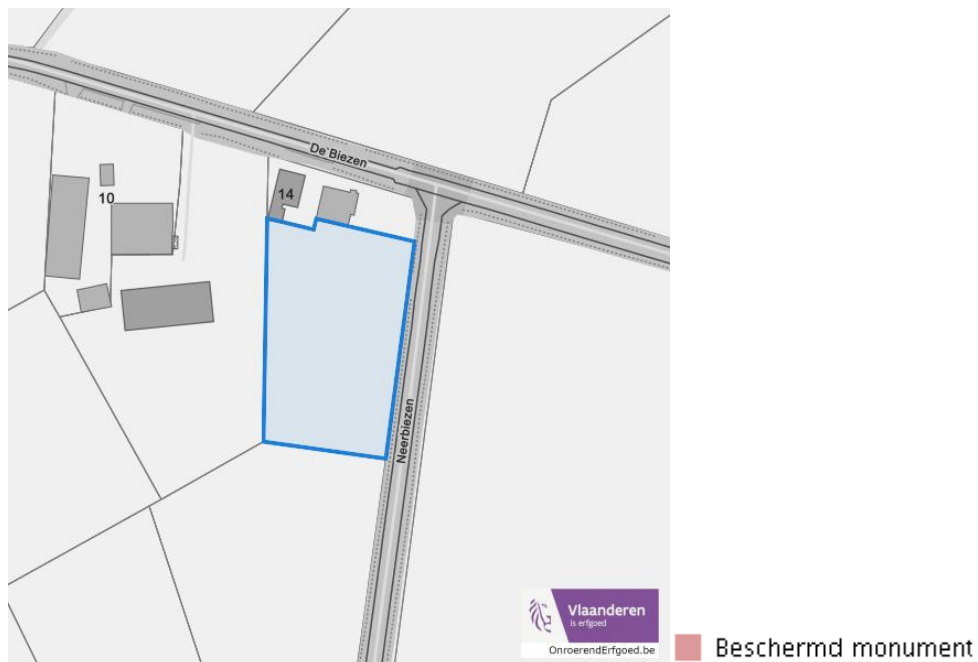
■ Beschermd landschap

Dossier: 00-01-6824/009

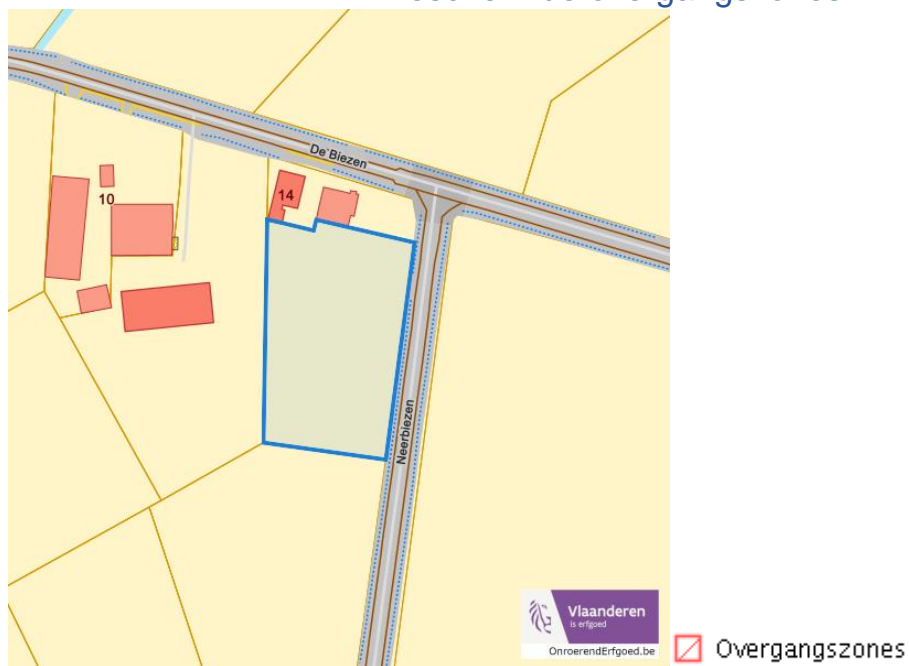
Neerbiezen, 2370 Arendonk

Detailkaarten beschermd onroerend erfgoed pagina 2

Beschermd monumenten



Beschermd overgangszones



Dossier: 00-01-6824/009

Neerbiezen, 2370 Arendonk

Detailkaarten beschermd onroerend erfgoed pagina 3

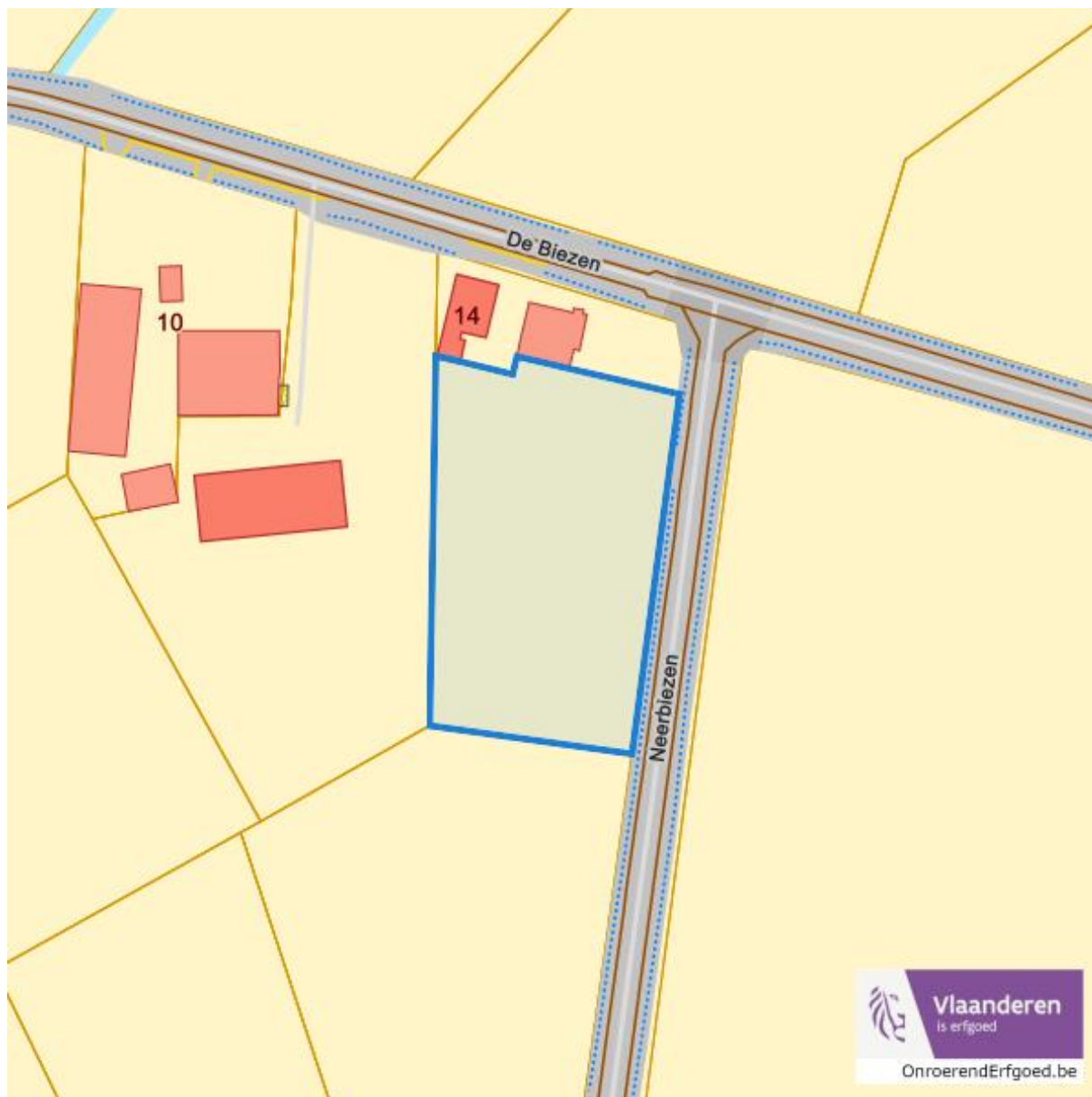
Beschermde stads en dorpsgezichten



■ Beschermde stads- en dorpsgezicht

Dossier: 00-01-6824/009

Vastgestelde inventarissen



Dossier: 00-01-6824/009

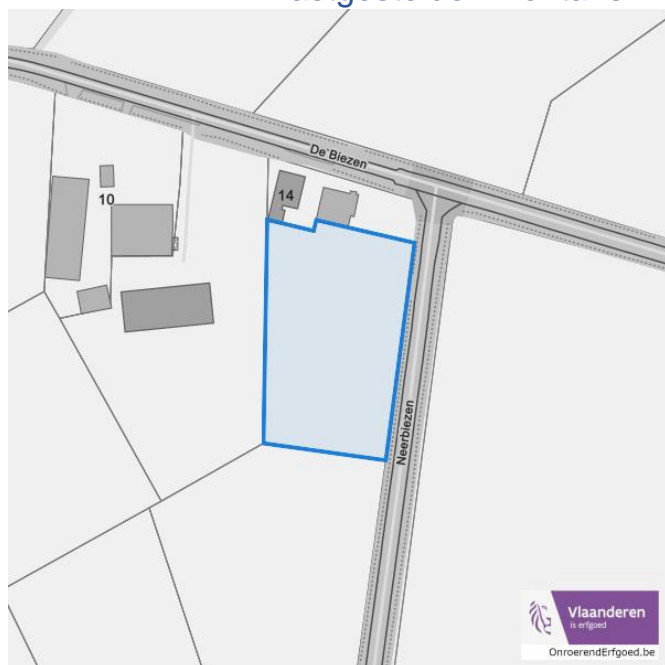
Detailkaarten vastgestelde inventarissen

Detailkaarten vastgestelde inventaris pagina 1

Vastgestelde inventaris: Archeologische zones


 Vastgestelde afgebakende archeologische zone

Vastgestelde inventaris: Bouwkundig erfgoed


 Item uit de vastgestelde inventaris bouwkundig erfgoed

Dossier: 00-01-6824/009

Neerbiezen, 2370 Arendonk

Detailkaarten vastgestelde inventaris pagina 2

Vastgestelde inventaris: Houtige beplanting met erfgoedwaarde



■ Vastgestelde inventaris houtig erfgoed

Vastgestelde inventaris: Historische tuinen en parken



■ Vastgestelde inventaris park en tuin

Dossier: 00-01-6824/009

Neerbiezen, 2370 Arendonk

Detailkaarten vastgestelde inventaris pagina 3

Vastgestelde inventaris: Relicten landschapsatlas



Dossier: 00-01-6824/009

Document: DC à la carte - VLANED - DC
Kaarten: 07/05/2024 - 5njmsxcsab5mdlftanm9afoa1po3lxoi3lev17vk

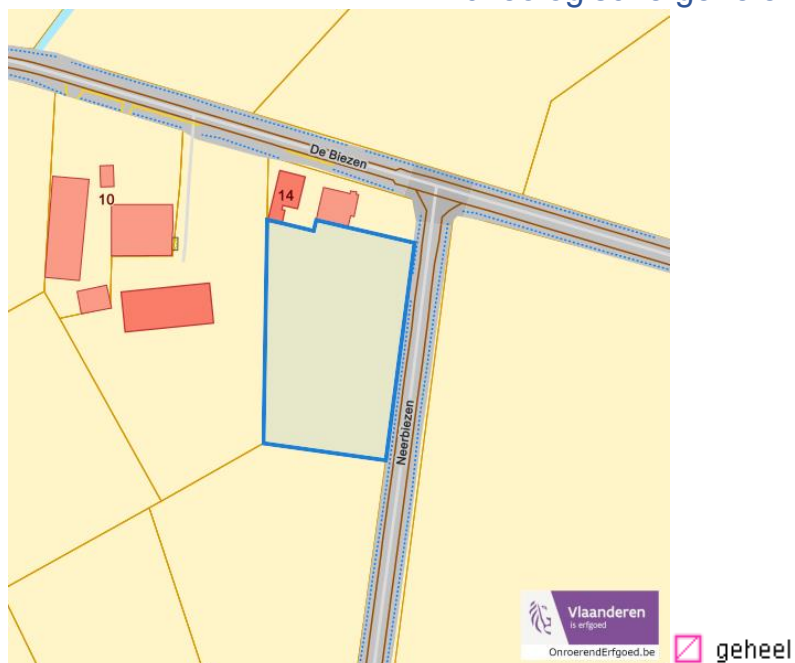
Wetenschappelijke inventarissen



Dossier: 00-01-6824/009

Detailkaarten wetenschappelijke inventarissen

Detailkaarten wetenschappelijke inventarissen pagina 1

Bouwkundige elementen**Archeologische gehelen**

Dossier: 00-01-6824/009

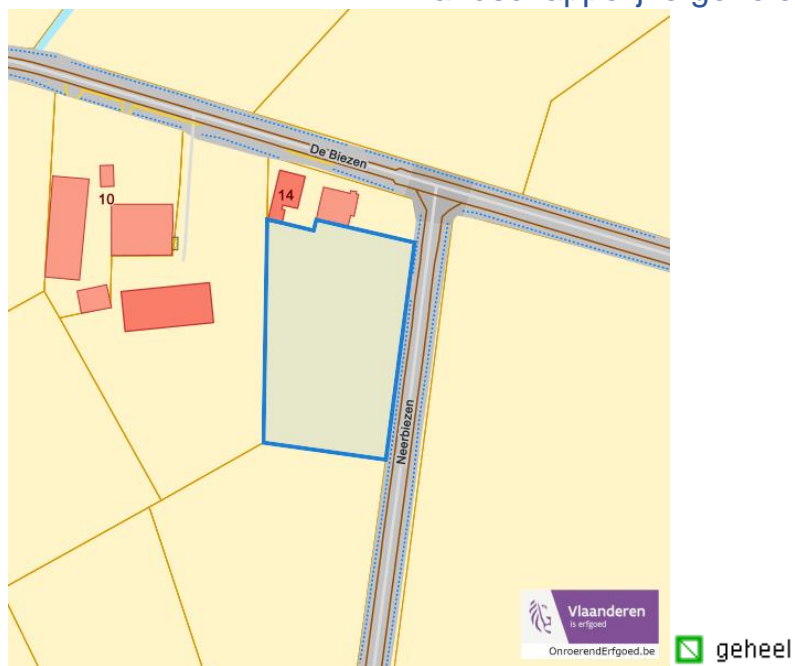
Neerbiezen, 2370 Arendonk

Detailkaarten wetenschappelijke inventarissen pagina 2

Landschappelijke elementen



Landschappelijke gehelen



Dossier: 00-01-6824/009

Unesco werelderfgoed



Dossier: 00-01-6824/009

Detailkaarten Unesco werelderfgoed

Unesco: Bufferzones



Unesco: Kernzones



Historische kaarten

Atlas der Buurtwegen (ca 1840)



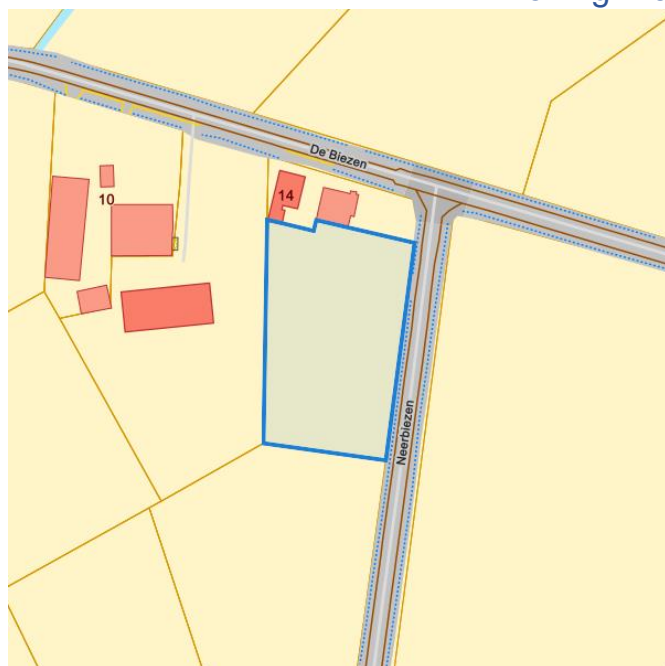
www.geopunt.be

Dossier: 00-01-6824/009

Document: DC à la carte - VLANED - DC
Kaarten: 07/05/2024 - 5njmsxcsab5mdlftanm9afoa1po3lxoi3lev17vk

 Wonen

Woningkwaliteit



- Woningen met een conformiteitsattest
- Panden met een herstelvordering
- Vlaamse inventaris van ongeschikte en onbewoonbare woningen

www.geopunt.be

Conformiteitsattest gemeente beperkte duurtijd



Conformiteitsattest beperkte duurtijd

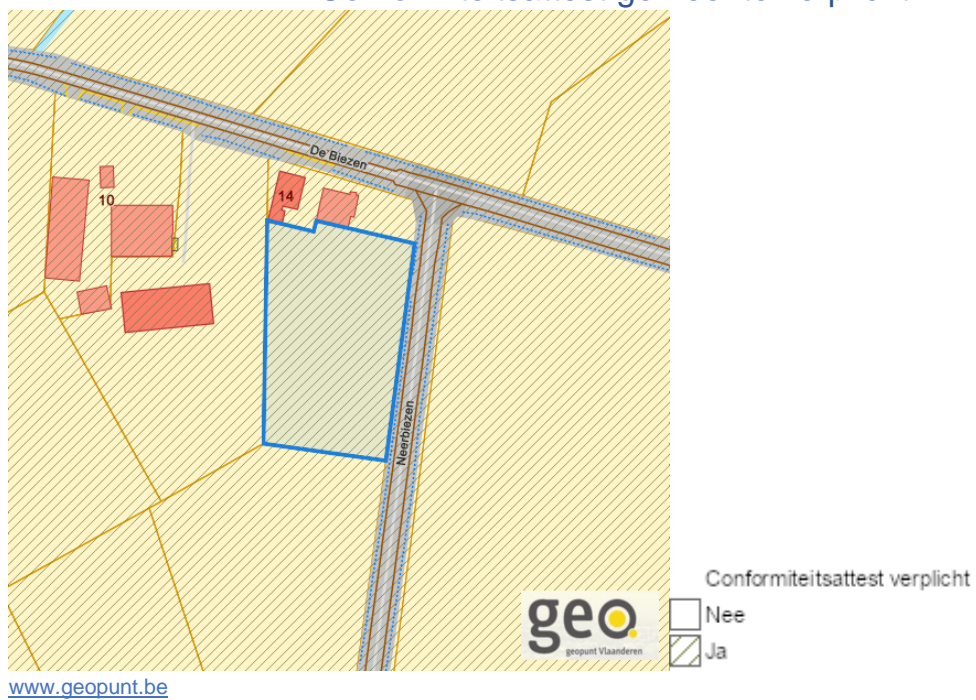


www.geopunt.be

Dossier: 00-01-6824/009

Neerbiezen, 2370 Arendonk

Conformiteitsattest gemeente verplicht



Dossier: 00-01-6824/009

Document: DC à la carte - VLANED - DC
Kaarten: 07/05/2024 - 5njmsxcsab5mdlftanm9afoa1po3lxi3lev17vk