

# DC à la carte



---

*Neerbiesen, 2370 Arendonk*  
*13001B0895/00A000*

---

[Locatie](#)  
[Omgeving](#)  
[Kadaster](#)  
[Gewestplan](#)  
[Water](#)  
[Natuur](#)  
[Recht van voorkoop](#)  
[Beschermd onroerend erfgoed](#)  
[Vastgestelde inventarissen](#)  
[Wetenschappelijke inventarissen](#)  
[Unesco werelderfgoed](#)  
[Historische kaarten](#)  
[Wonen](#)

Dossier: 00-01-6824/009

---

*Locatie*

---



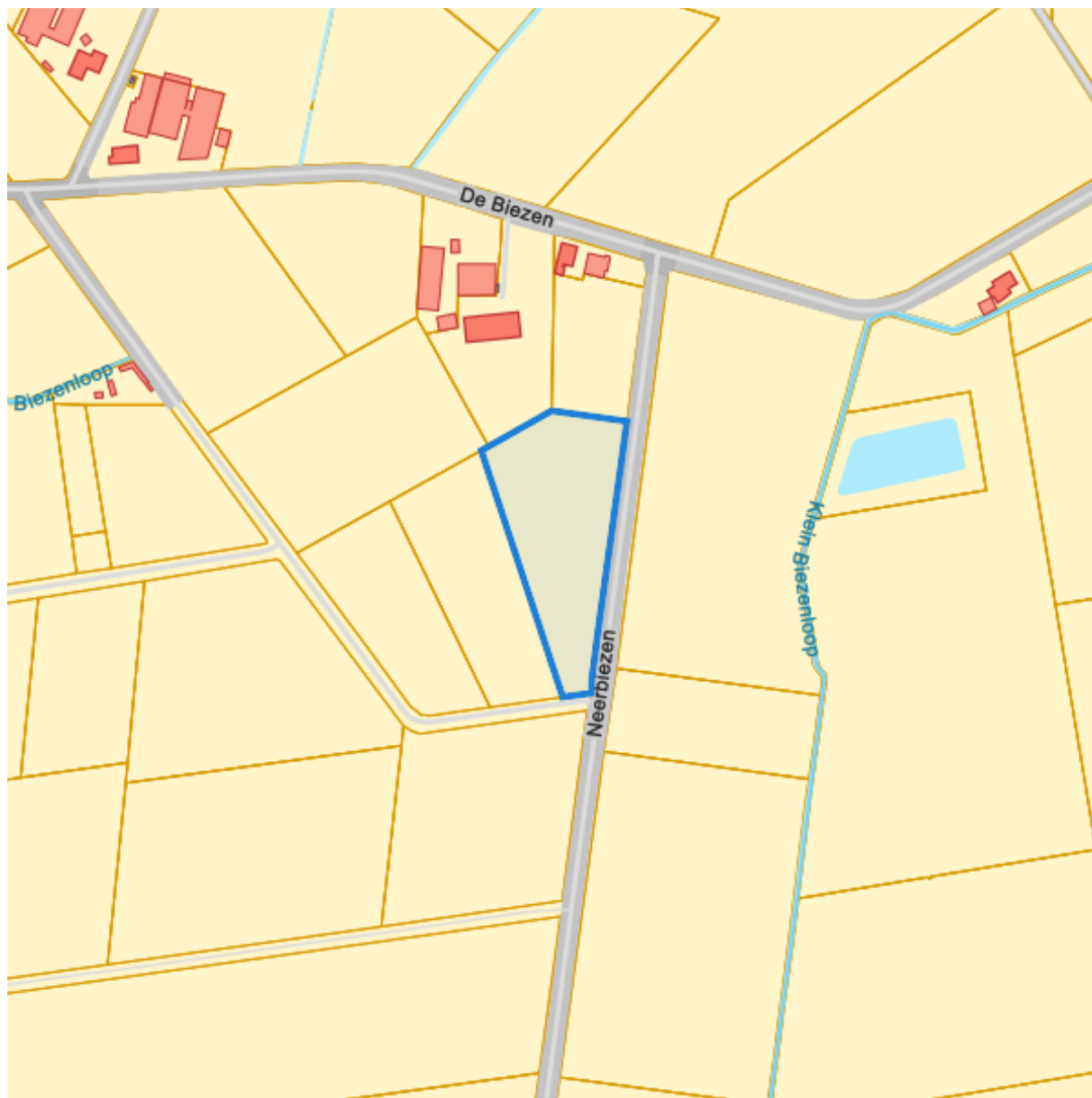
Dossier: 00-01-6824/009

Document: DC à la carte - VLANED - DC  
Kaarten: 07/05/2024 - kc5r4dhbnybinzole5v54lem3ea0h5ep6nivjpe

---

Omgeving

---



Kadaster

Meest recente toestand



[eservices.minfin.fgov.be](https://eservices.minfin.fgov.be)

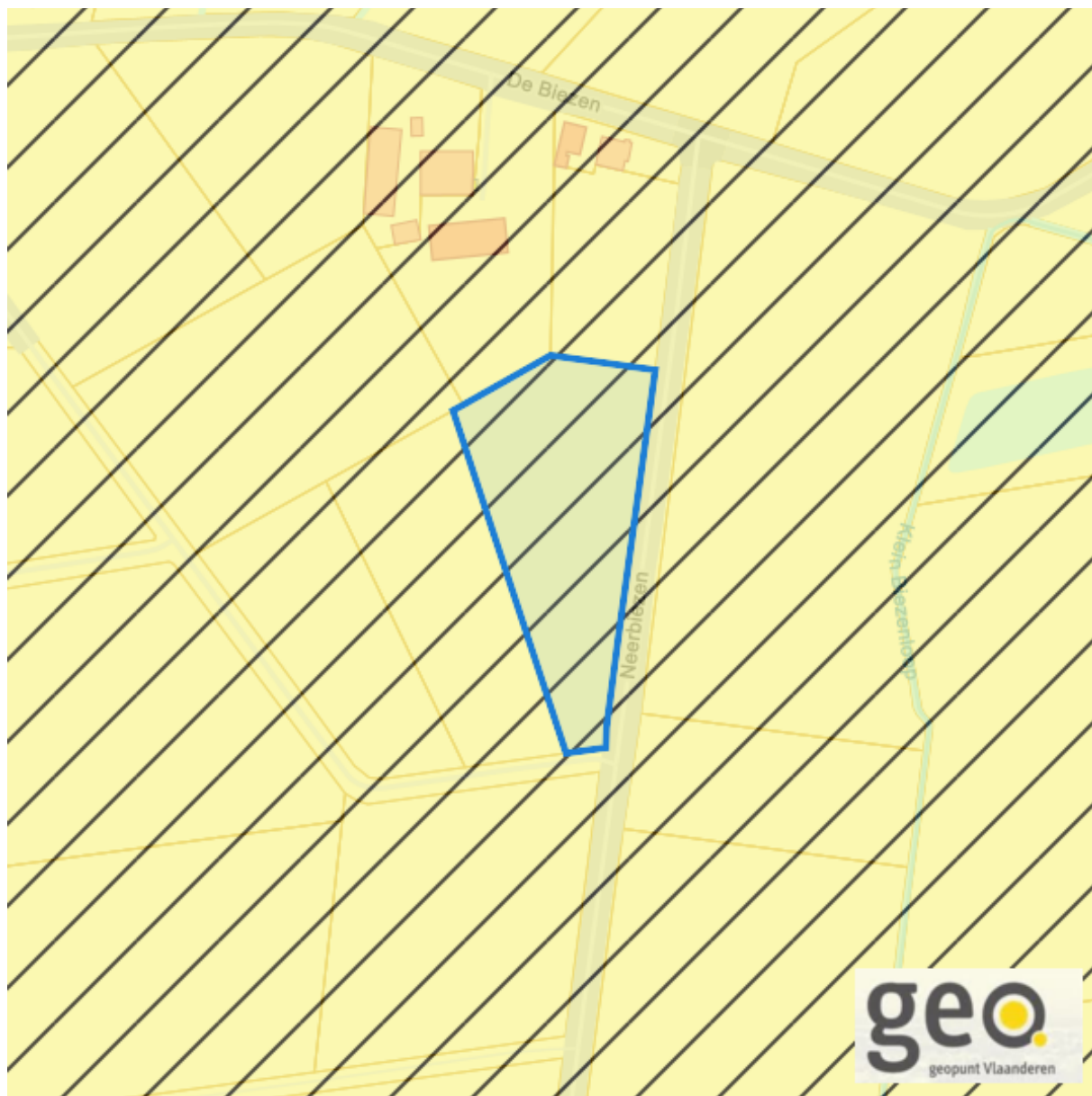


[eservices.minfin.fgov.be](http://eservices.minfin.fgov.be)

---

*Gewestplan*

---



[www.geopunt.be](http://www.geopunt.be)

[Gewestplan legende](#)

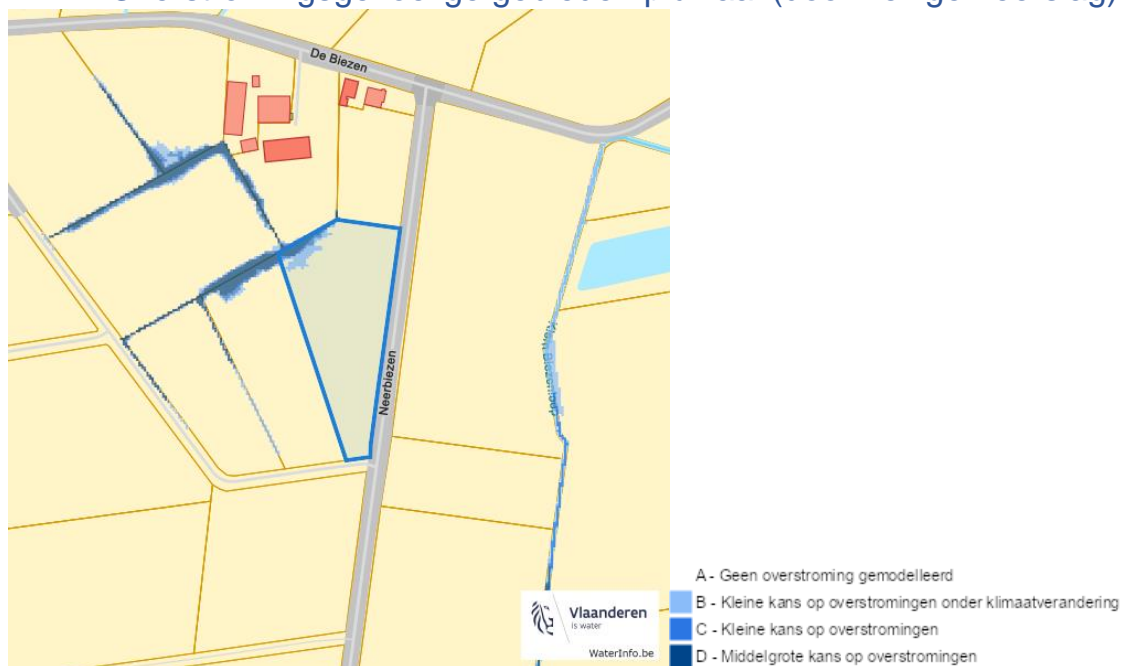
Dossier: 00-01-6824/009

Document: DC à la carte - VLANED - DC  
Kaarten: 07/05/2024 - kc5r4dhbnybinzole5v54lem3ea0h5ep6nivjpe

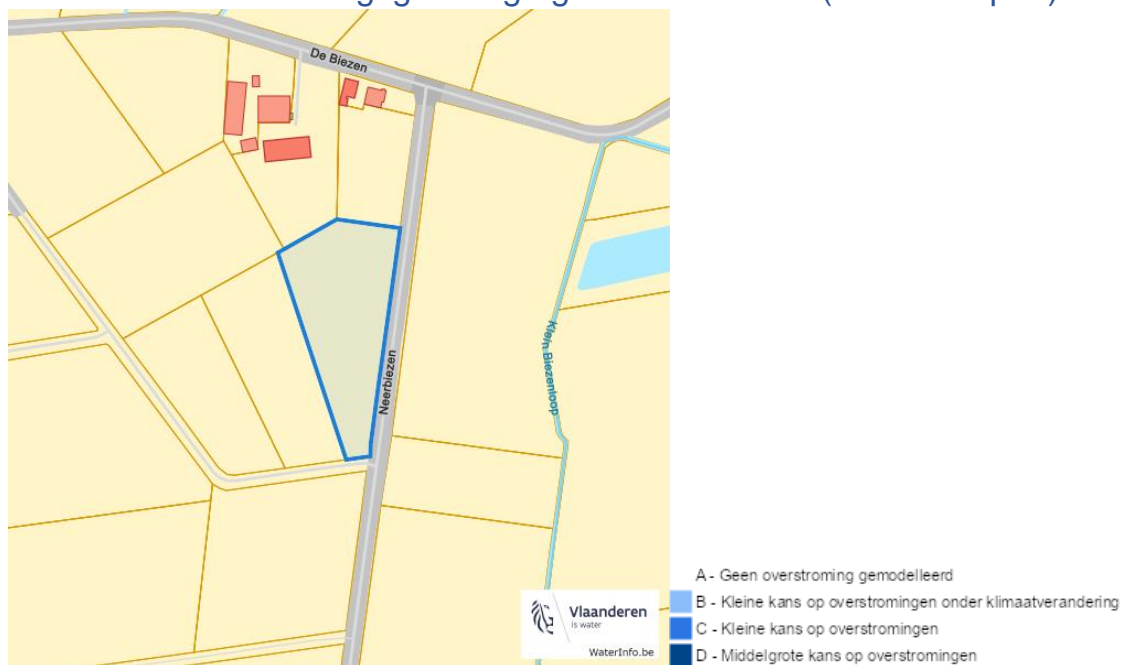


## Water

## Overstromingsgevoelige gebieden pluviaal (door hevige neerslag)

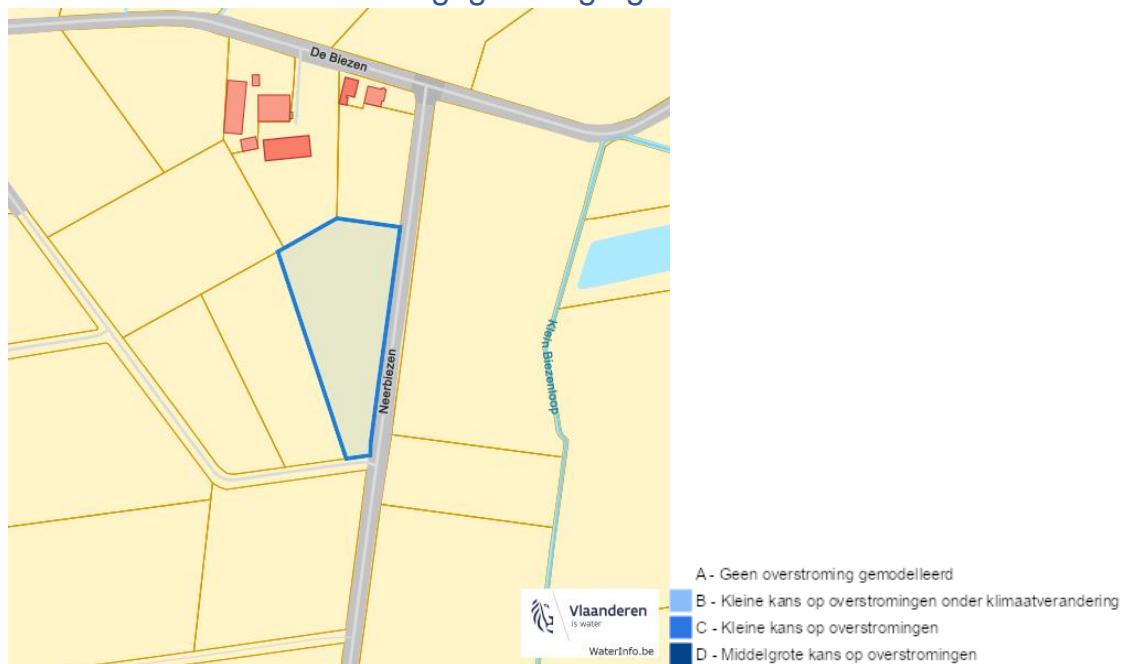


## Overstromingsgevoelige gebieden fluviaal (uit waterlopen)

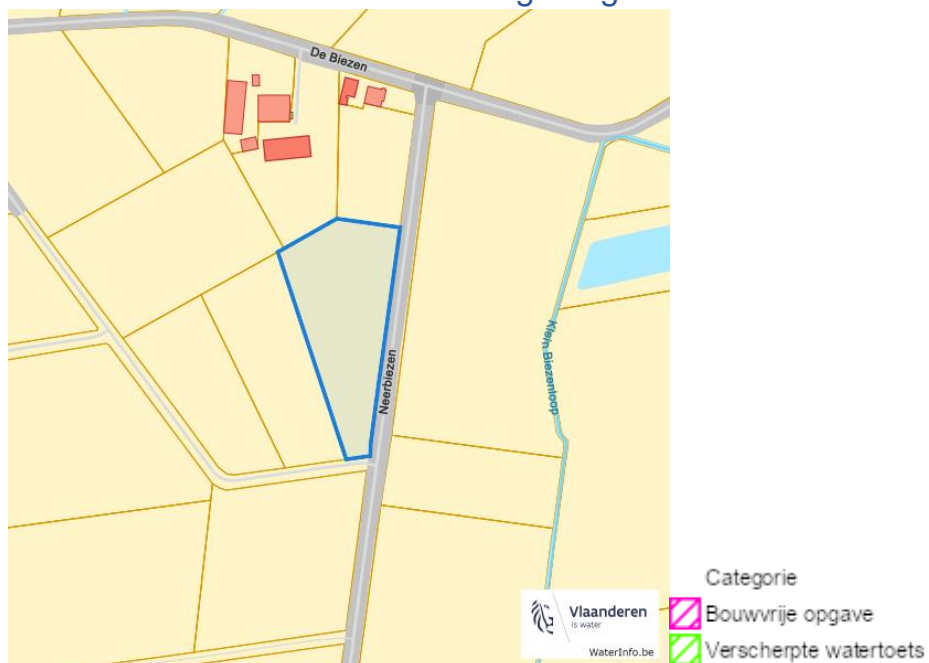


Neerbiesen, 2370 Arendonk

## Overstromingsgevoelige gebieden vanuit de zee



## Signaalgebieden

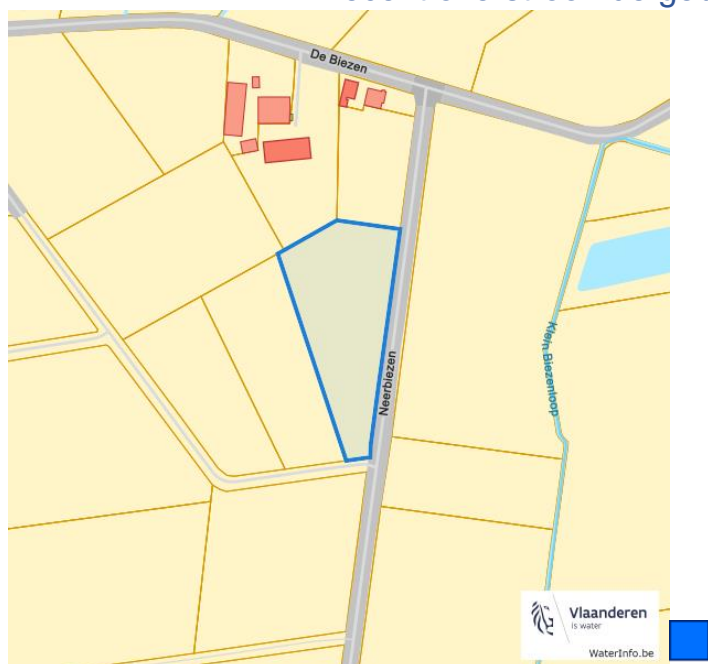


Dossier: 00-01-6824/009

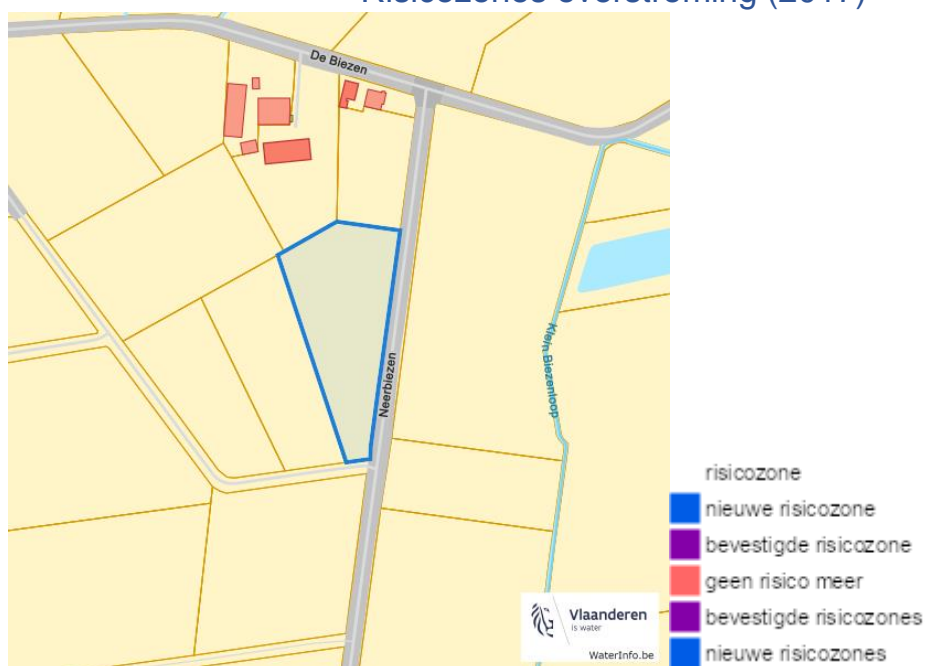


Neerbiesen, 2370 Arendonk

### Recent overstromde gebieden (2017)



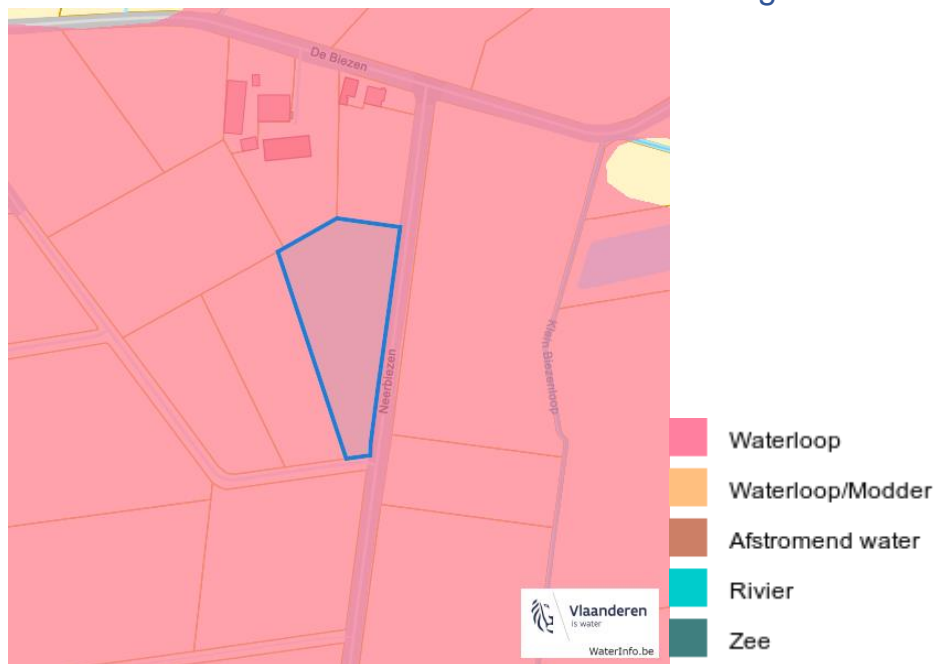
### Risicozones overstrooming (2017)



Dossier: 00-01-6824/009

Neerbiesen, 2370 Arendonk

## Van nature overstroombare gebieden



Dossier: 00-01-6824/009

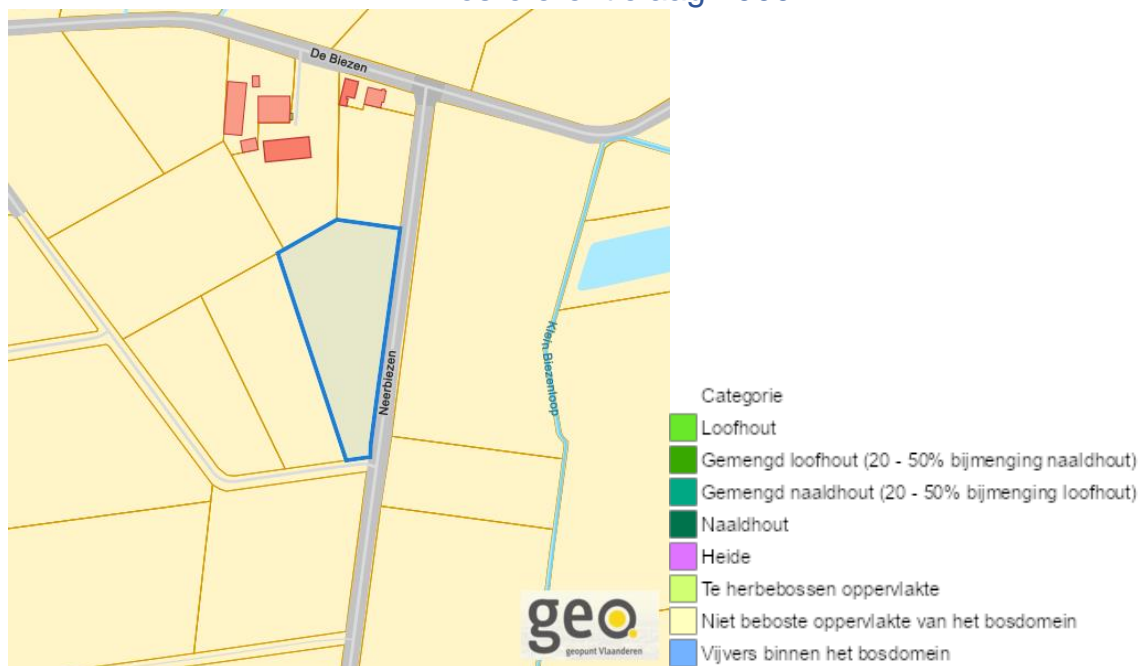
Document: DC à la carte - VLANED - DC  
Kaarten: 07/05/2024 - kc5r4dhbnybinzole5v54lem3ea0h5ep6nivjpe

---

 Natuur
 

---

## Bosreferentielaag 2000


[www.geopunt.be](http://www.geopunt.be)

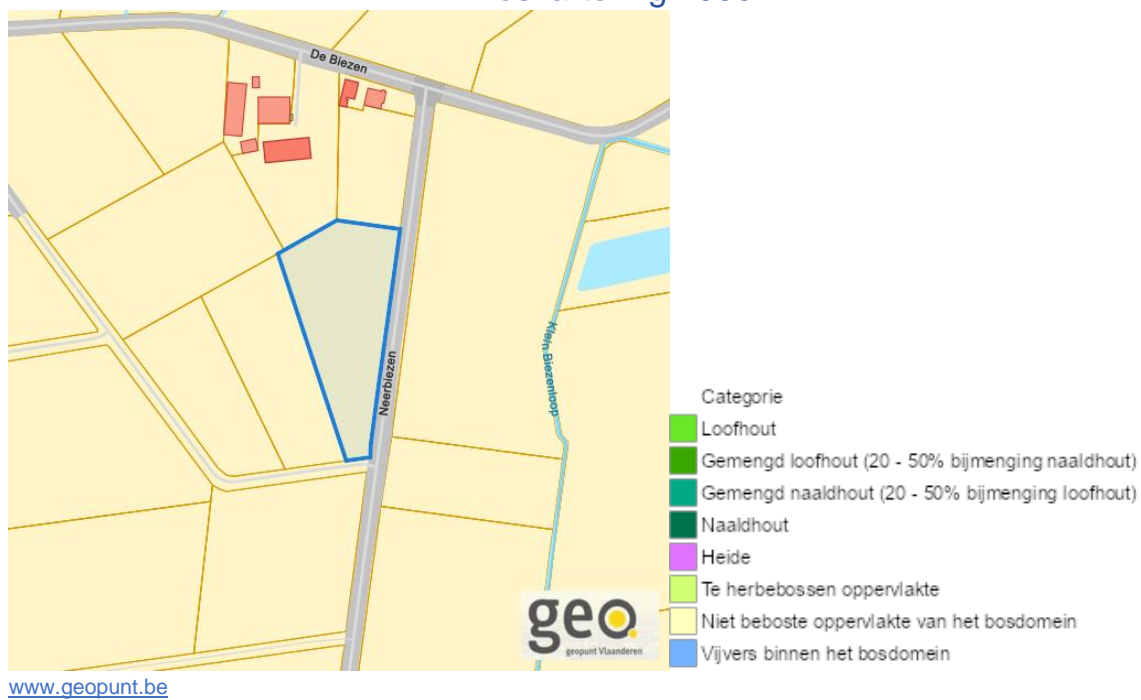
## Groenkaart Vlaanderen (2021)


[www.geopunt.be](http://www.geopunt.be)

Dossier: 00-01-6824/009

Neerbiesen, 2370 Arendonk

## Boskartering 1990



## Digitale boswijzer 2021

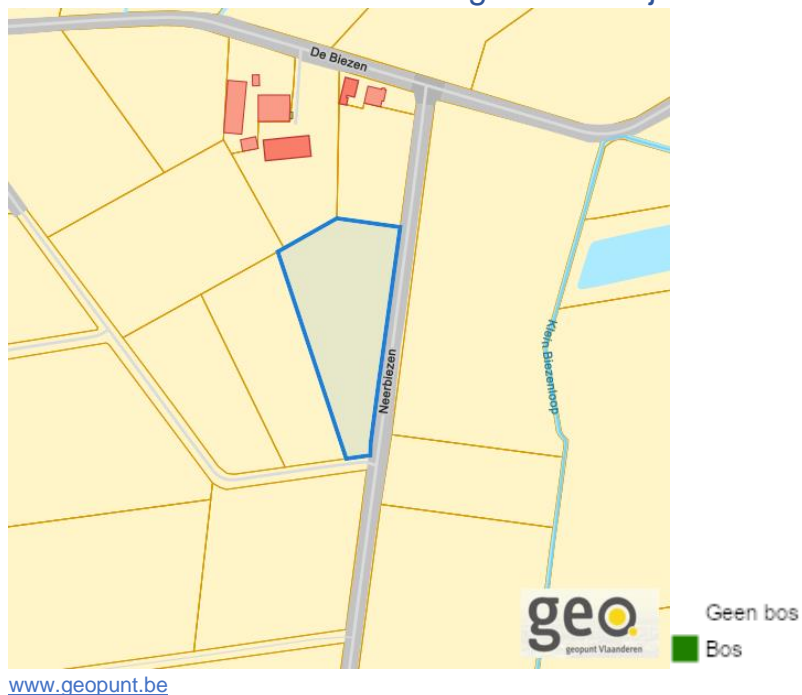


Dossier: 00-01-6824/009

Document: DC à la carte - VLANED - DC  
 Kaarten: 07/05/2024 - kc5r4dhbnybinzole5v54lem3ea0h5ep6nivjpe

Neerbiesen, 2370 Arendonk

## Digitale boswijzer 2018



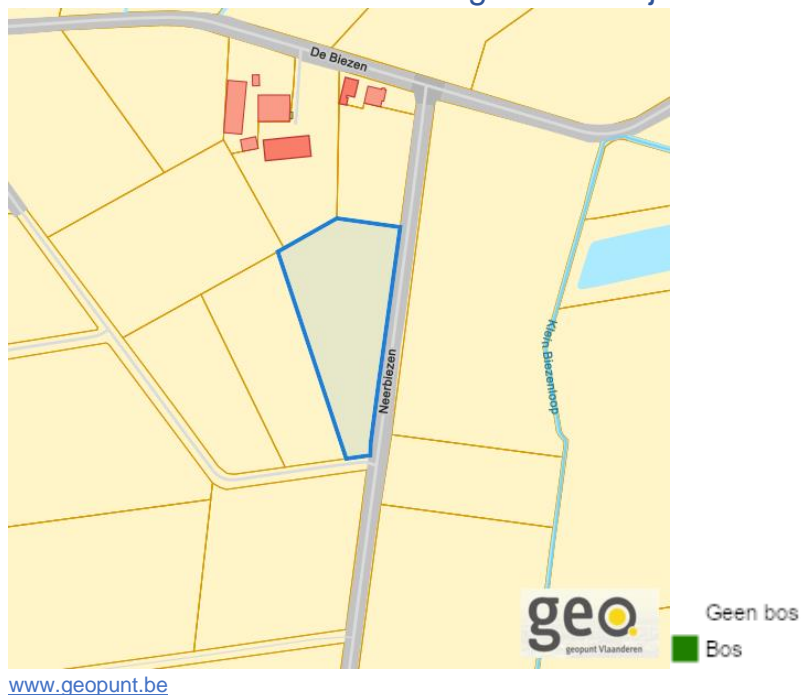
## Digitale boswijzer 2015



Dossier: 00-01-6824/009

Neerbiesen, 2370 Arendonk

## Digitale boswijzer 2012



## Digitale boswijzer 2009

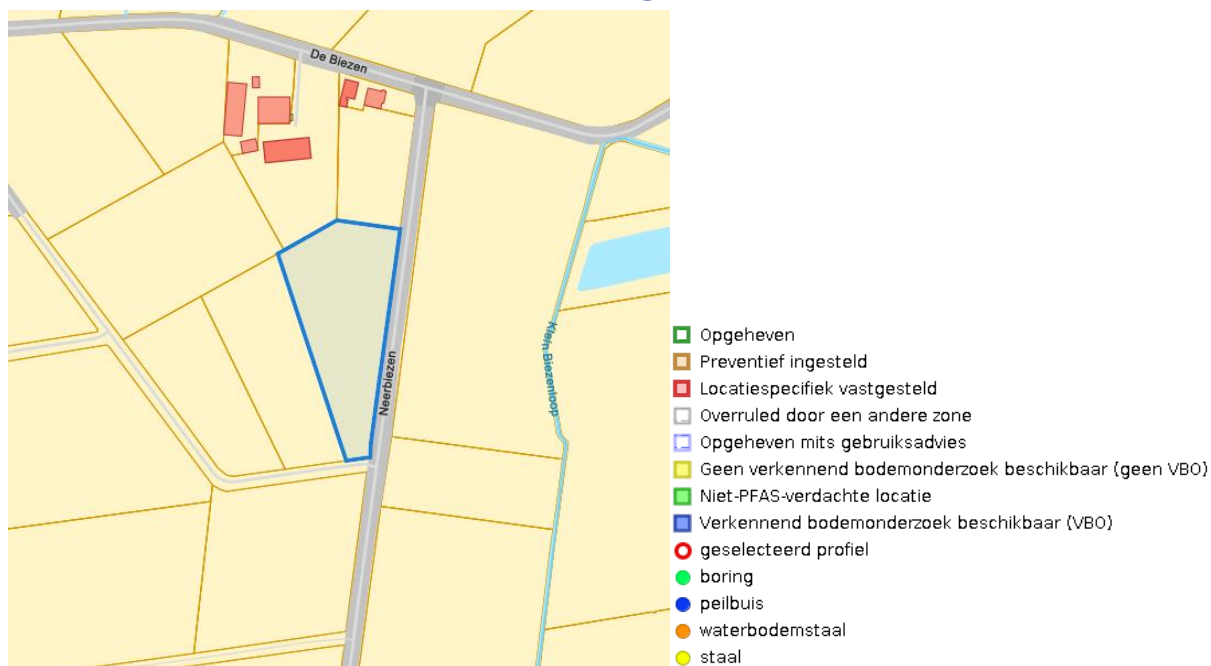


Dossier: 00-01-6824/009

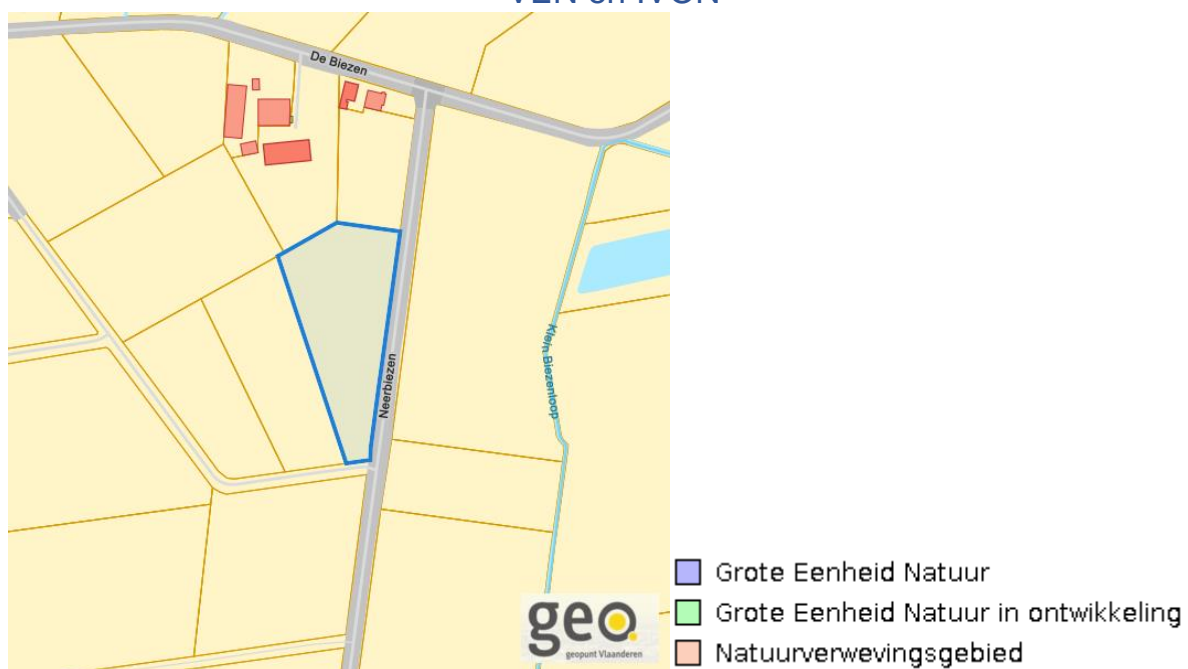


Neerbiesen, 2370 Arendonk

## PFAS



## VEN en IVON



[www.geopunt.be](http://www.geopunt.be)

Dossier: 00-01-6824/009

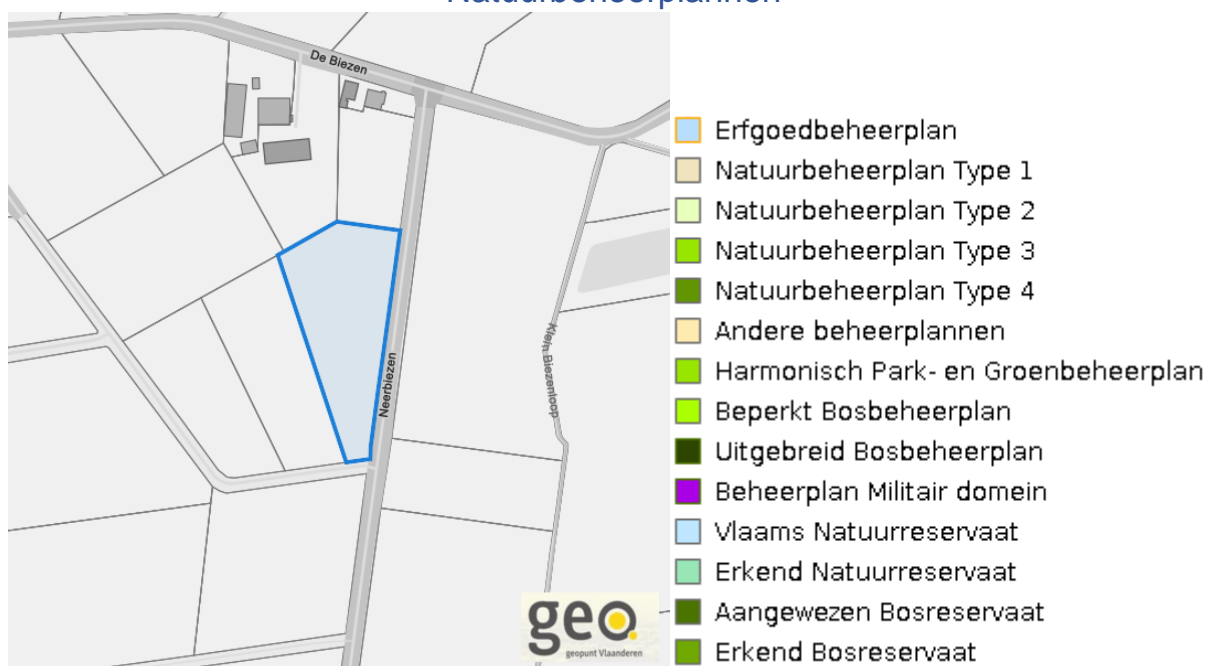
Neerbiesen, 2370 Arendonk

## Jachtterreinen



[www.geopunt.be](http://www.geopunt.be)

## Natuurbeheerplannen



[www.geopunt.be](http://www.geopunt.be)

Dossier: 00-01-6824/009

Neerbiesen, 2370 Arendonk

## Bodemonderzoeken en saneringen



Dossier: 00-01-6824/009

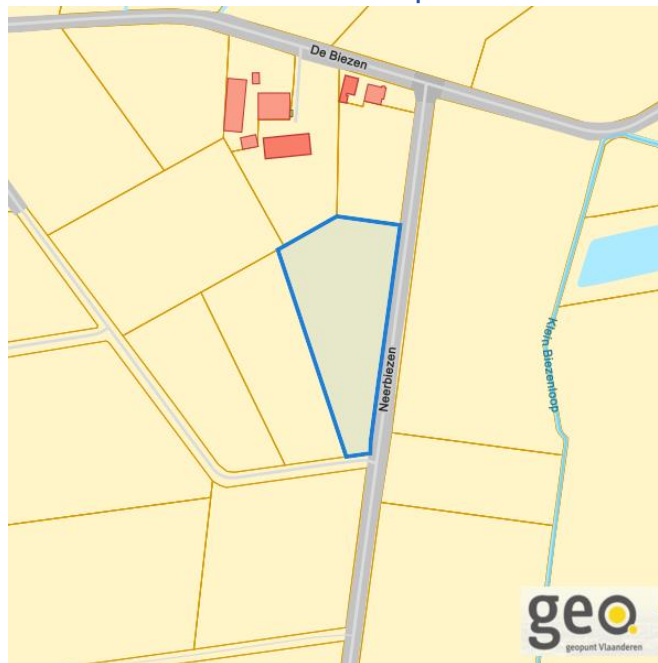
Document: DC à la carte - VLANED - DC  
Kaarten: 07/05/2024 - kc5r4dhbnybinzole5v54lem3ea0h5ep6nivjpe

---

*Recht van voorkoop*

---

Vlaams voorkooprecht



[www.geopunt.be](http://www.geopunt.be)

Recht van voorkoop afbakening



[www.geopunt.be](http://www.geopunt.be)

Dossier: 00-01-6824/009

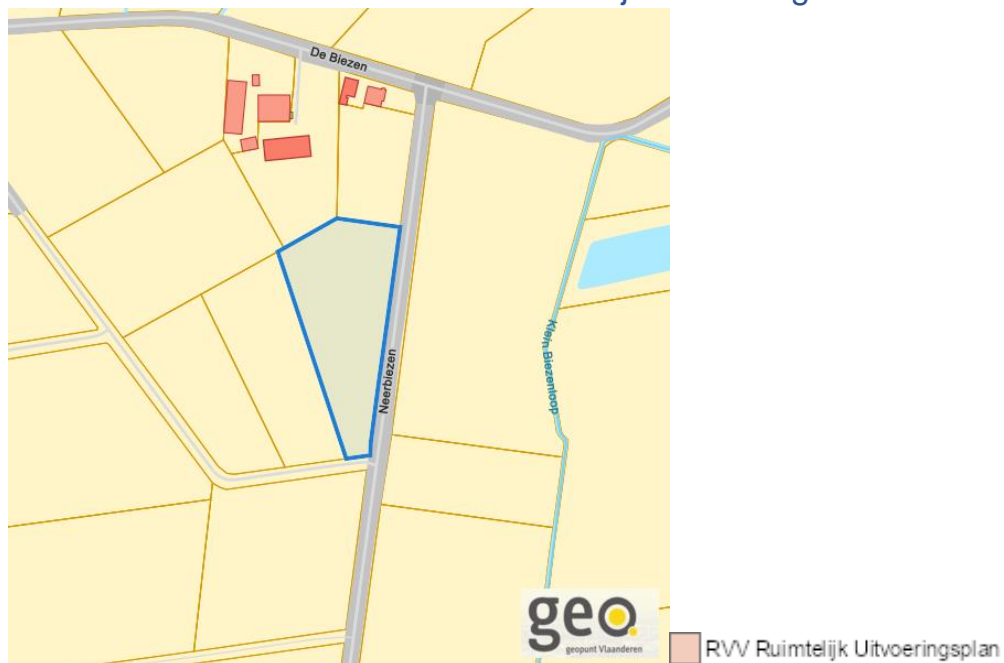
---

*Detailkaarten recht van voorkoop*

---

Detailkaarten recht van voorkoop pagina 1

## Rvv: Ruimtelijke ordening

[www.geopunt.be](http://www.geopunt.be)

## Rvv: Vlaamse wooncode

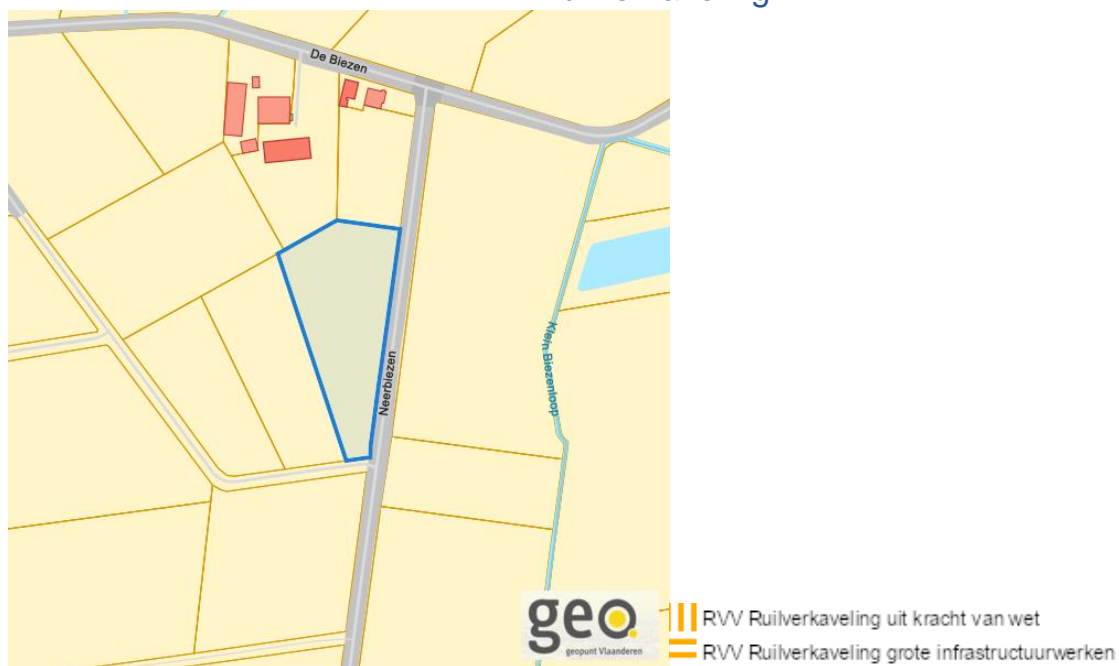
[www.geopunt.be](http://www.geopunt.be)

Dossier: 00-01-6824/009

Neerbiesen, 2370 Arendonk

Detailkaarten recht van voorkoop pagina 2

### Rvv: Ruilverkaveling



### Rvv: Havengebieden



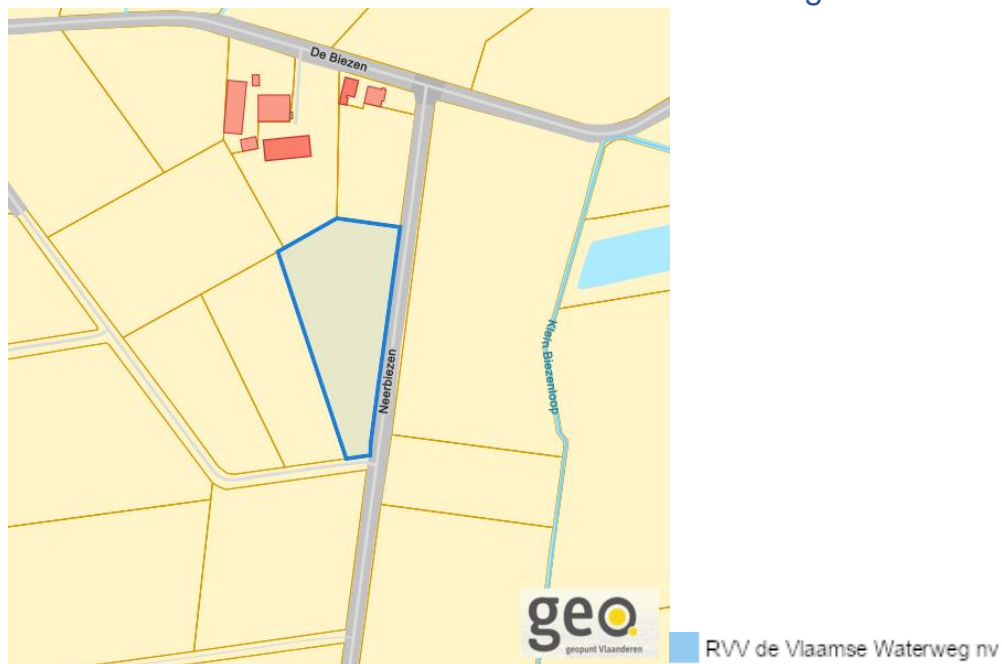
Dossier: 00-01-6824/009



Neerbiesen, 2370 Arendonk

Detailkaarten recht van voorkoop pagina 3

### Rvv: de Vlaamse waterweg



[www.geopunt.be](http://www.geopunt.be)

### Rvv: Complexe Projecten



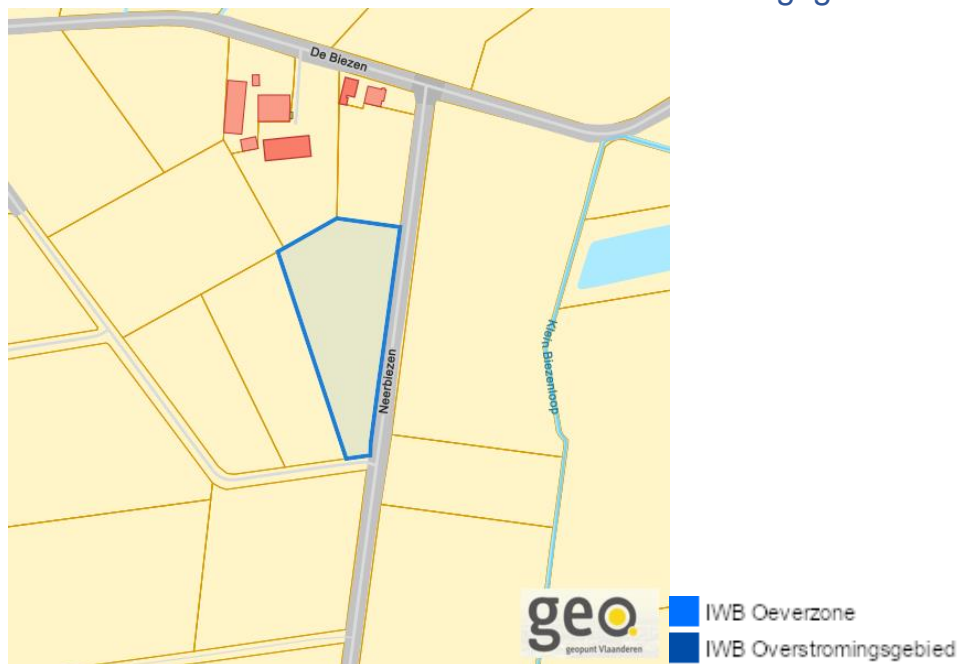
[www.geopunt.be](http://www.geopunt.be)

Dossier: 00-01-6824/009

Neerbiesen, 2370 Arendonk

Detailkaarten recht van voorkoop pagina 4

### Rvv: Oeverzones en overstromingsgebieden



[www.geopunt.be](http://www.geopunt.be)

### Rvv: Natuureservaten



[www.geopunt.be](http://www.geopunt.be)

Dossier: 00-01-6824/009

Neerbiesen, 2370 Arendonk

Detailkaarten recht van voorkoop pagina 5

### Rvv: Landinrichtingsplan en inrichtingsnota



### Rvv: Natuurinrichtingsprojecten



Dossier: 00-01-6824/009

Neerbiesen, 2370 Arendonk

Detailkaarten recht van voorkoop pagina 6

### Rvv: Vlaams Ecologisch Netwerk



### Rvv: Speciale beschermingszones natuur

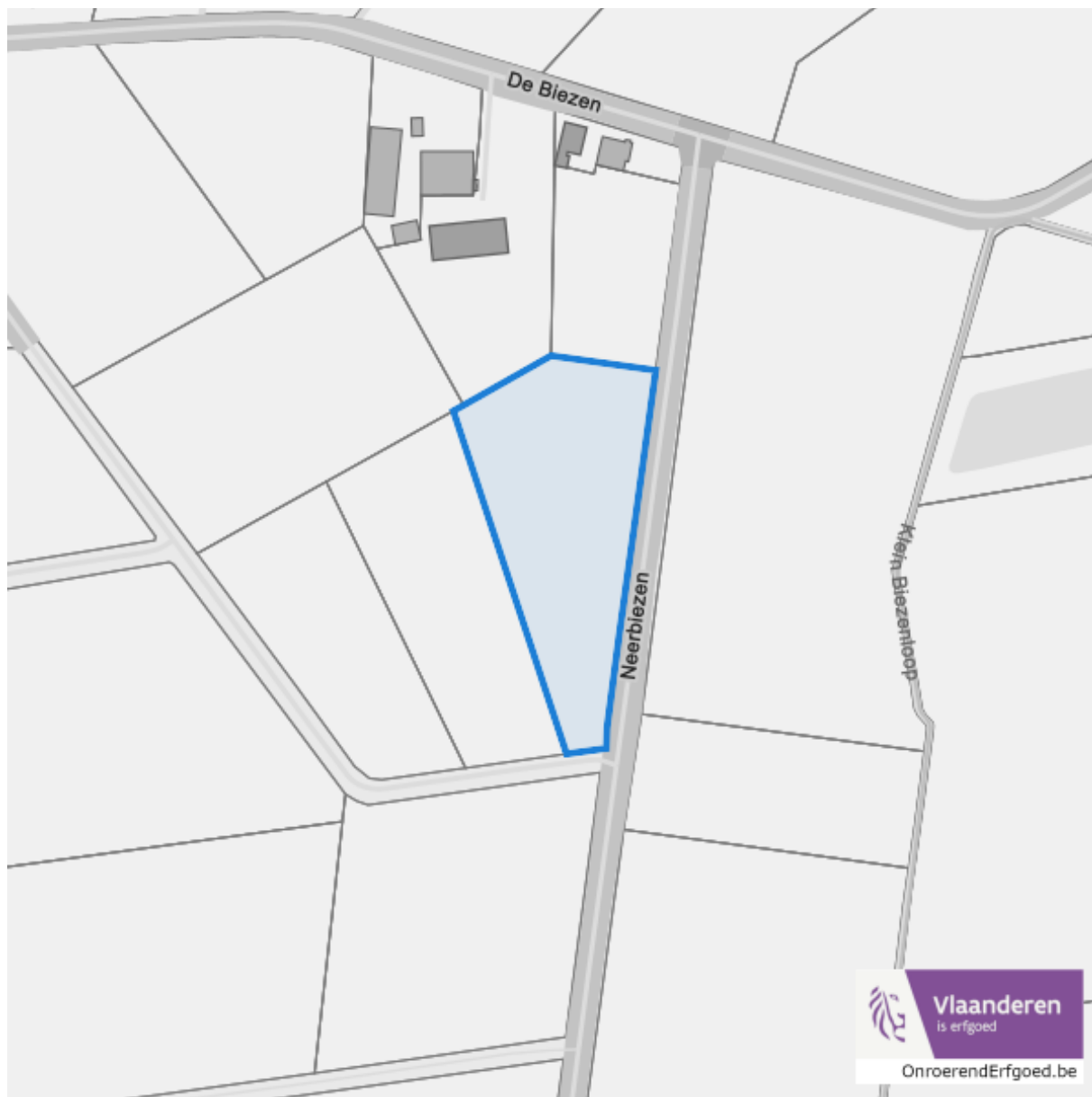


Dossier: 00-01-6824/009

---

*Beschermd onroerend erfgoed*

---

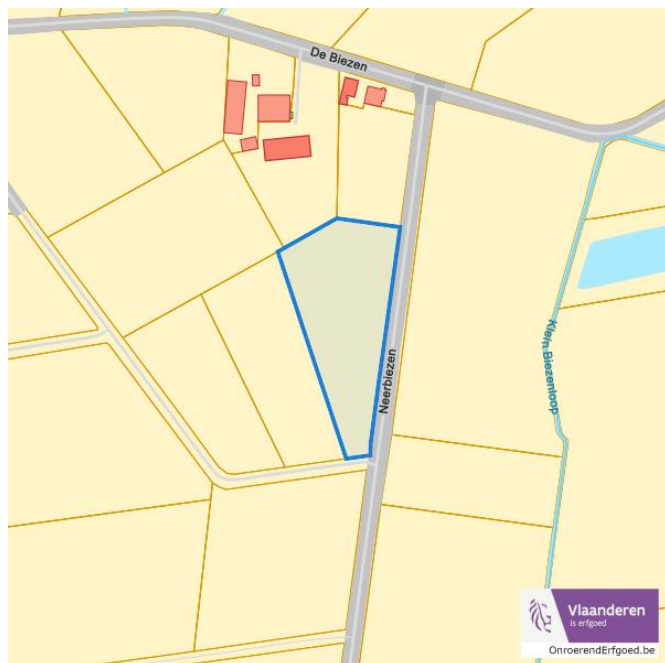


---

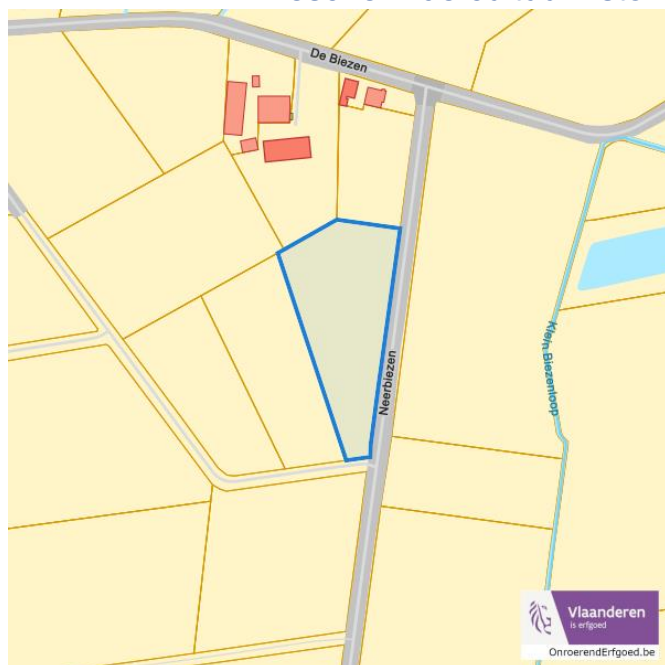
*Detailkaarten beschermd onroerend erfgoed*

---

Detailkaarten beschermd onroerend erfgoed pagina 1

**Beschermd archeologische sites**

■ Beschermd archeologische site

**Beschermd cultuurhistorische landschappen**

■ Beschermd landschap

Dossier: 00-01-6824/009



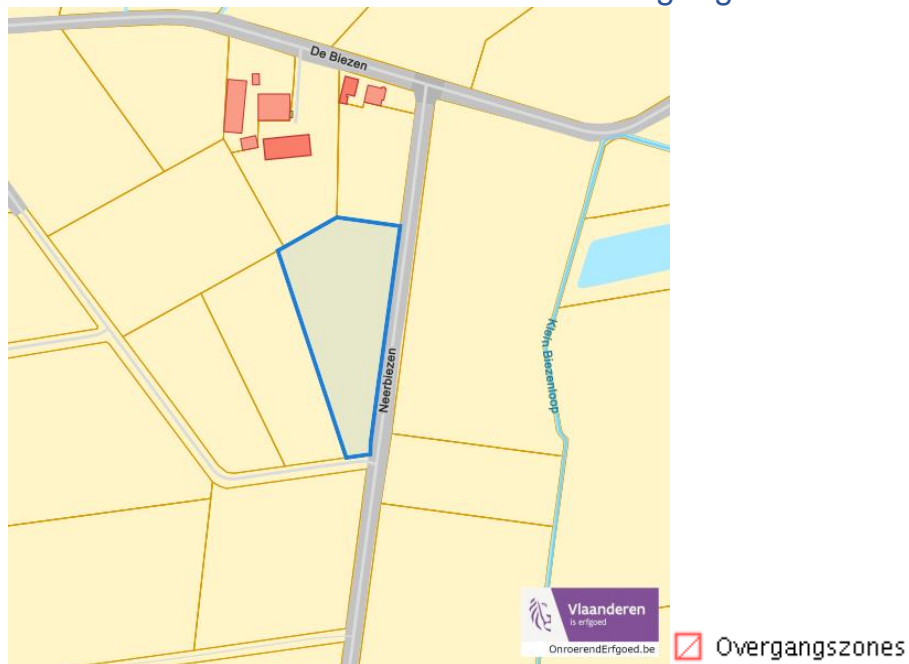
Neerbiesen, 2370 Arendonk

Detailkaarten beschermd onroerend erfgoed pagina 2

### Beschermd monumenten



### Beschermd overgangszones

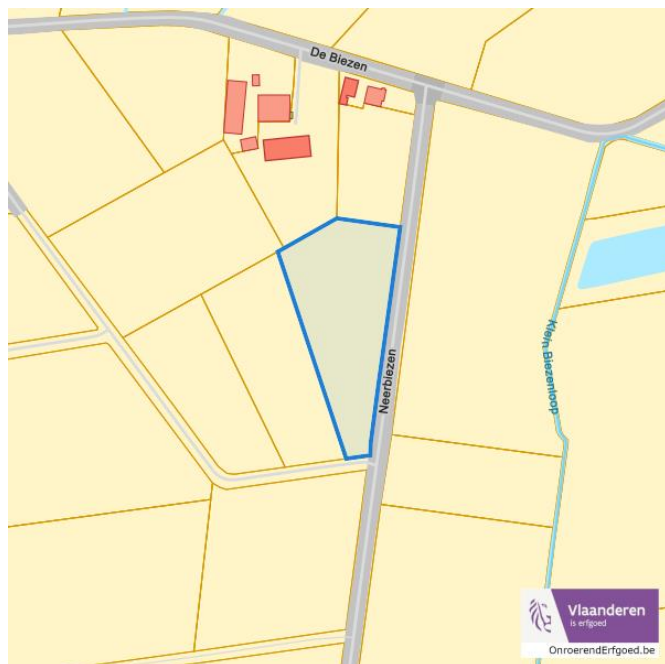


Dossier: 00-01-6824/009

Neerbiesen, 2370 Arendonk

Detailkaarten beschermd onroerend erfgoed pagina 3

### Beschermdde stads en dorpsgezichten



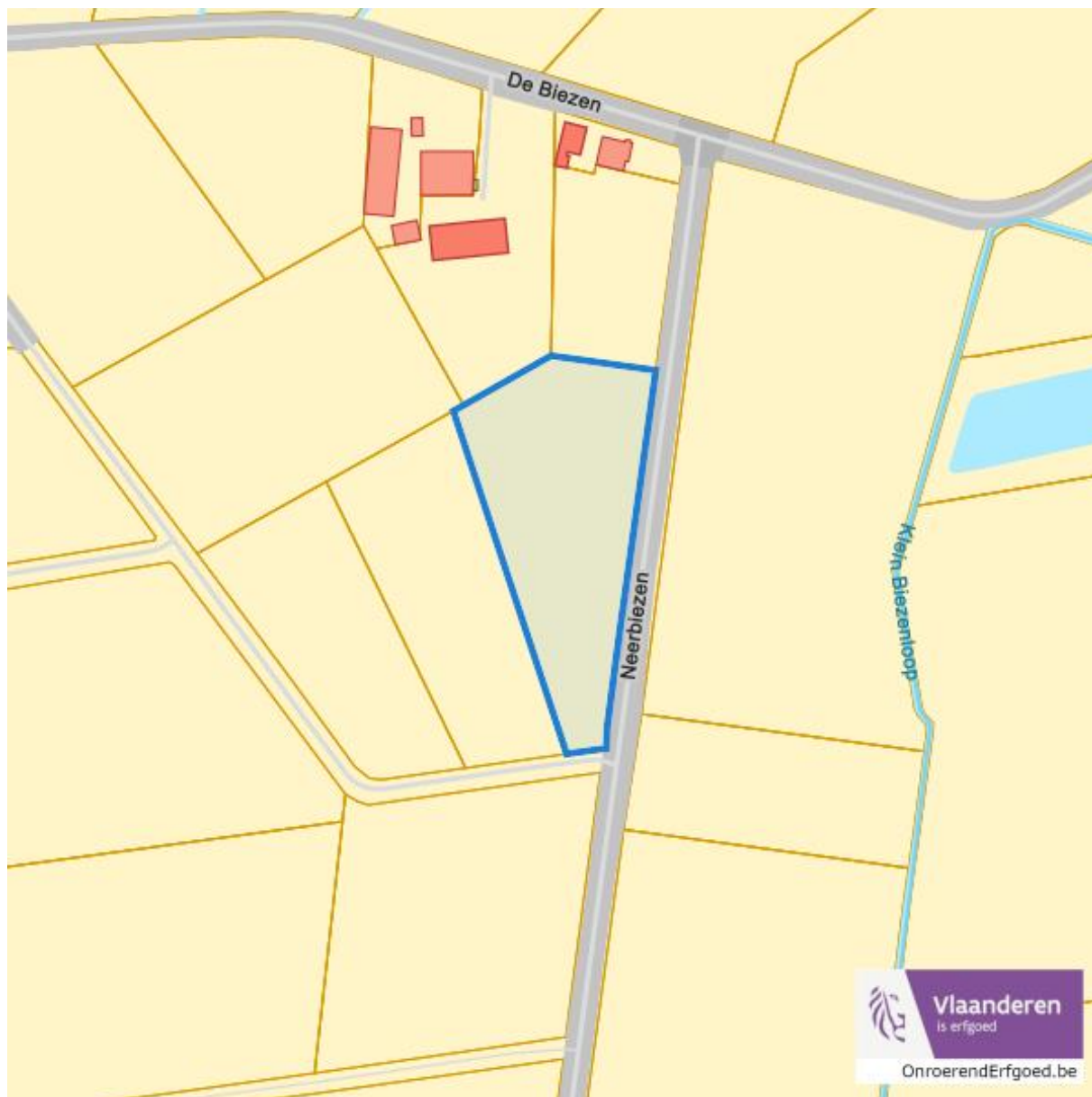
■ Beschermd stads- en dorpsgezicht

Dossier: 00-01-6824/009

---

*Vastgestelde inventarissen*

---



Dossier: 00-01-6824/009

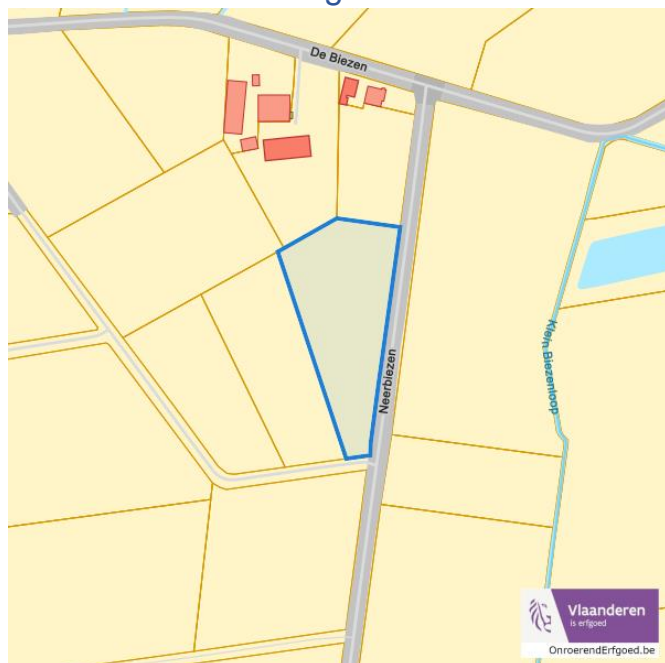
---

*Detailkaarten vastgestelde inventarissen*

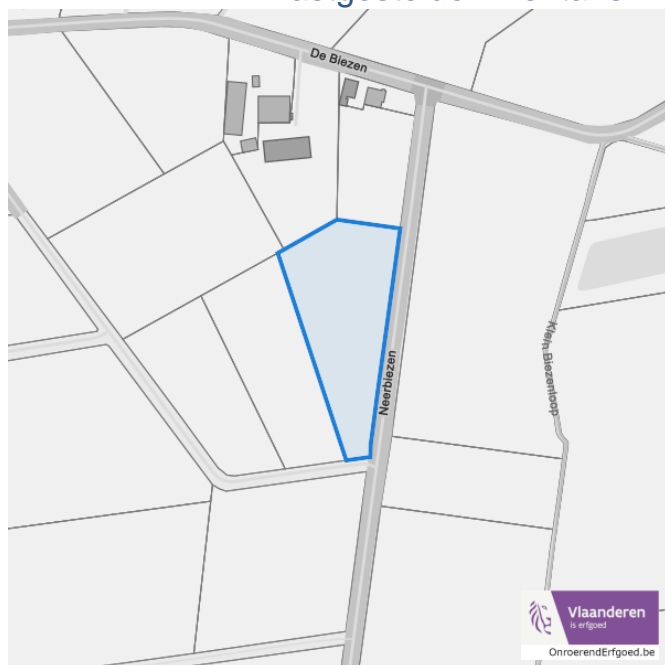

---

Detailkaarten vastgestelde inventaris pagina 1

## Vastgestelde inventaris: Archeologische zones


 Vastgestelde afgebakende archeologische zone

## Vastgestelde inventaris: Bouwkundig erfgoed

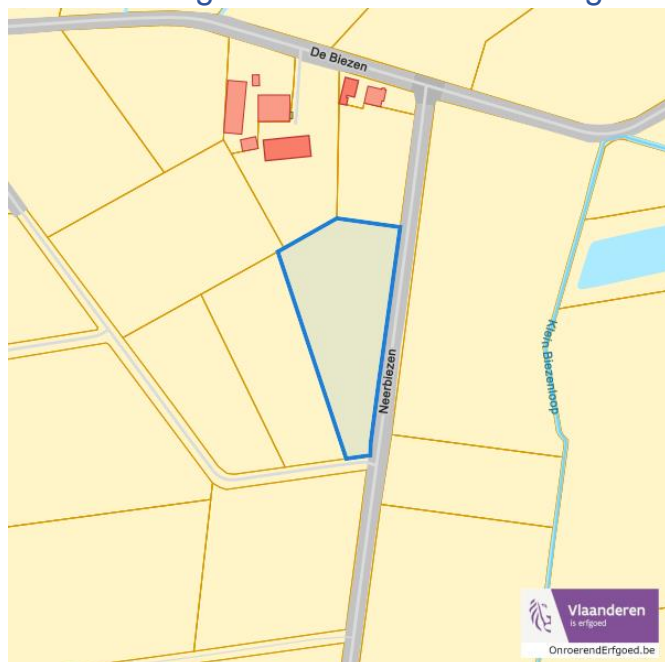

 Item uit de vastgestelde inventaris bouwkundig erfgoed

Dossier: 00-01-6824/009

Neerbiesen, 2370 Arendonk

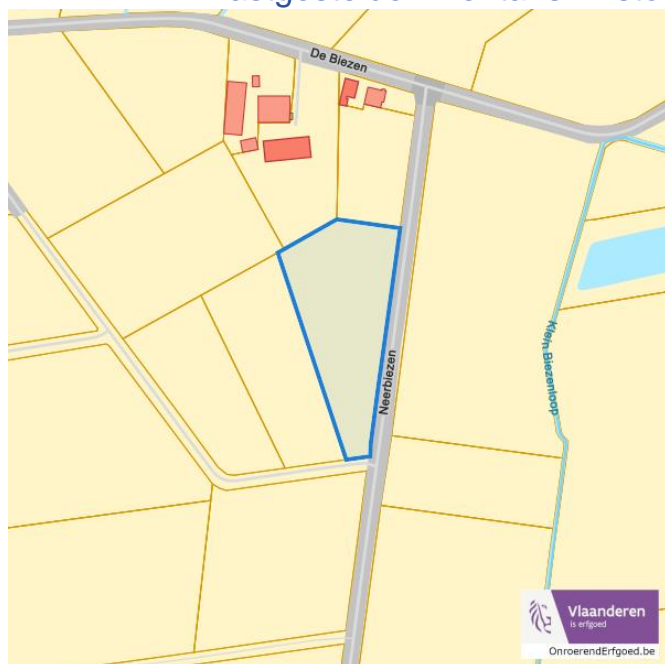
Detailkaarten vastgestelde inventaris pagina 2

### Vastgestelde inventaris: Houtige beplanting met erfgoedwaarde



■ Vastgestelde inventaris houtig erfgoed

### Vastgestelde inventaris: Historische tuinen en parken



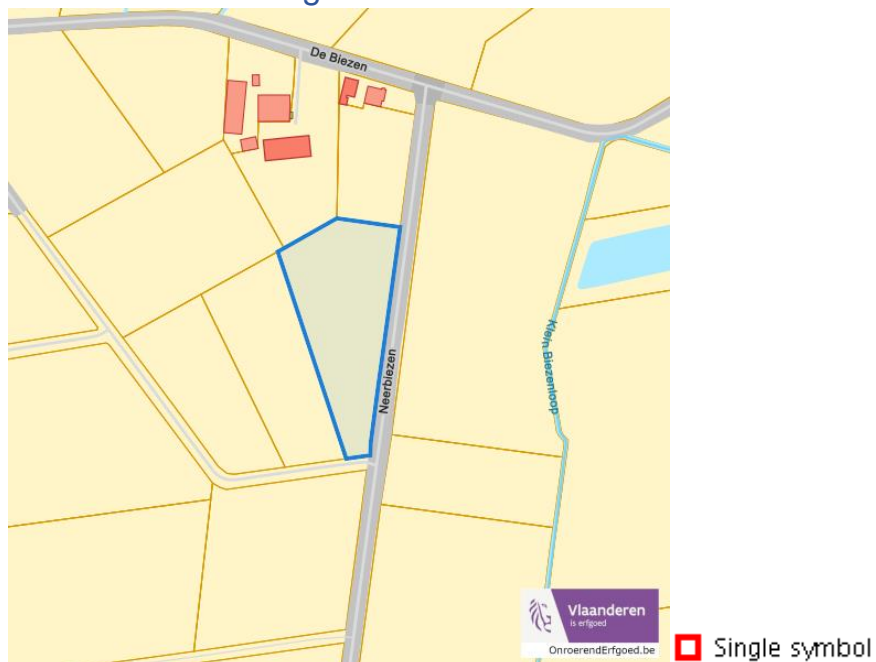
■ Vastgestelde inventaris park en tuin

Dossier: 00-01-6824/009

Neerbiesen, 2370 Arendonk

Detailkaarten vastgestelde inventaris pagina 3

### Vastgestelde inventaris: Relicten landschapsatlas



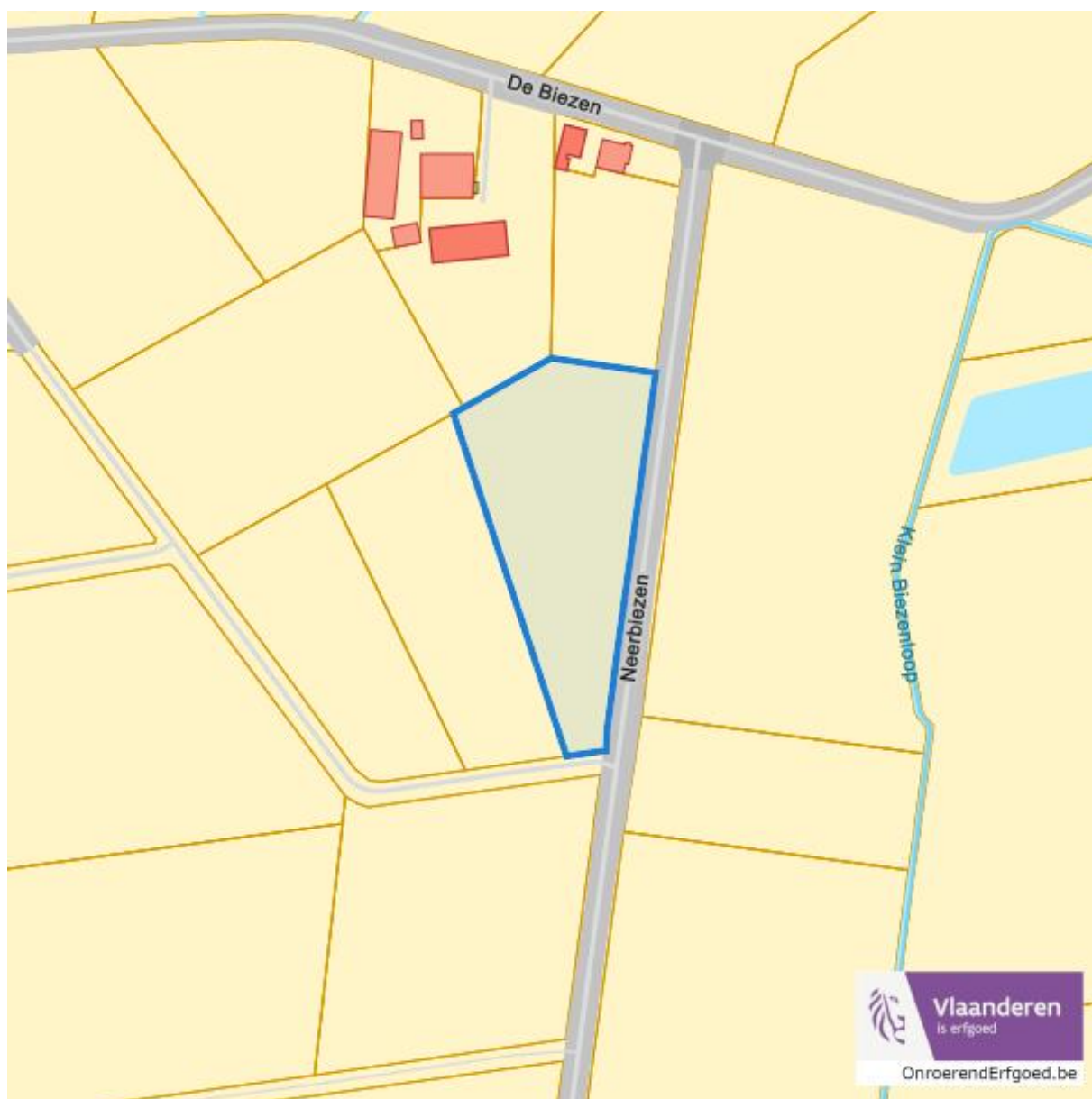
Dossier: 00-01-6824/009



---

*Wetenschappelijke inventarissen*

---



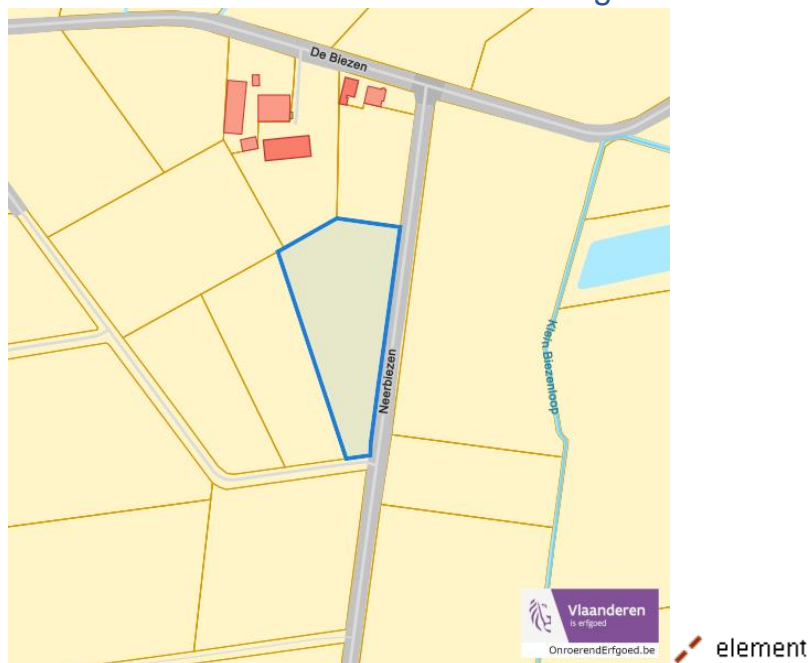
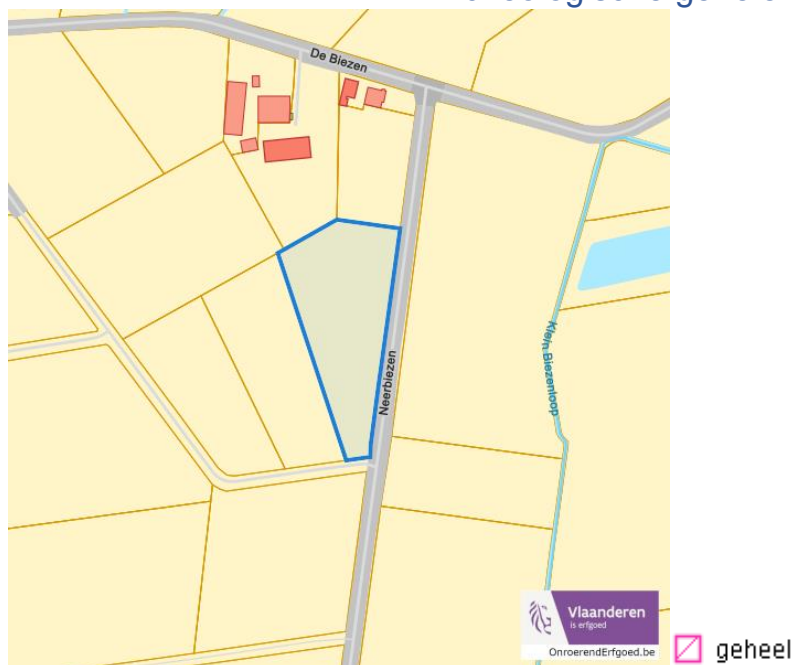
Dossier: 00-01-6824/009

---

*Detailkaarten wetenschappelijke inventarissen*

---

Detailkaarten wetenschappelijke inventarissen pagina 1

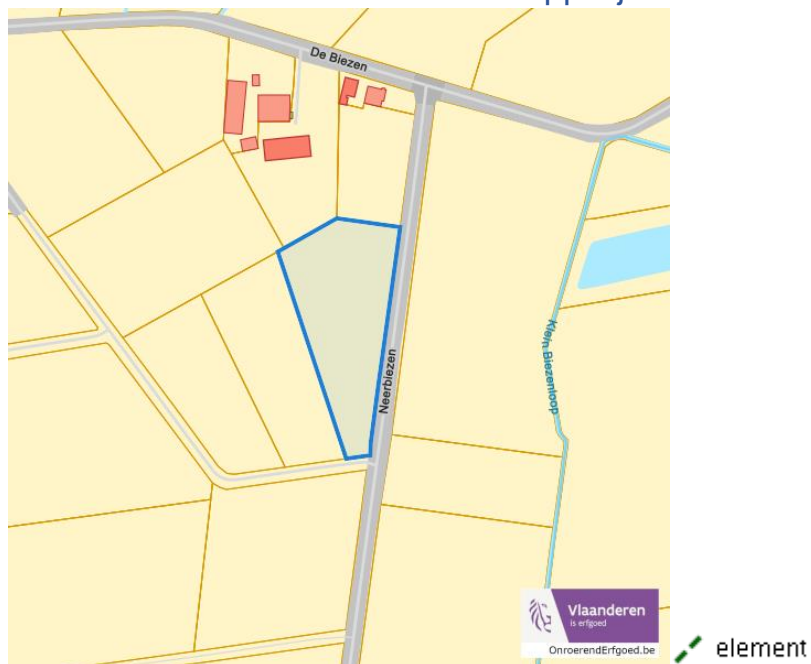
**Bouwkundige elementen****Archeologische gehelen**

Dossier: 00-01-6824/009

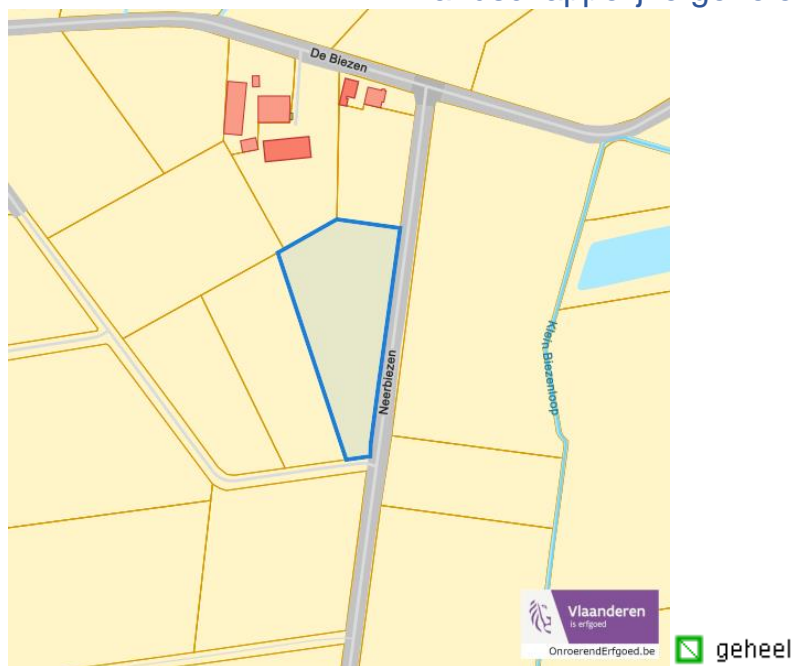
Neerbiesen, 2370 Arendonk

Detailkaarten wetenschappelijke inventarissen pagina 2

### Landschappelijke elementen



### Landschappelijke gehelen

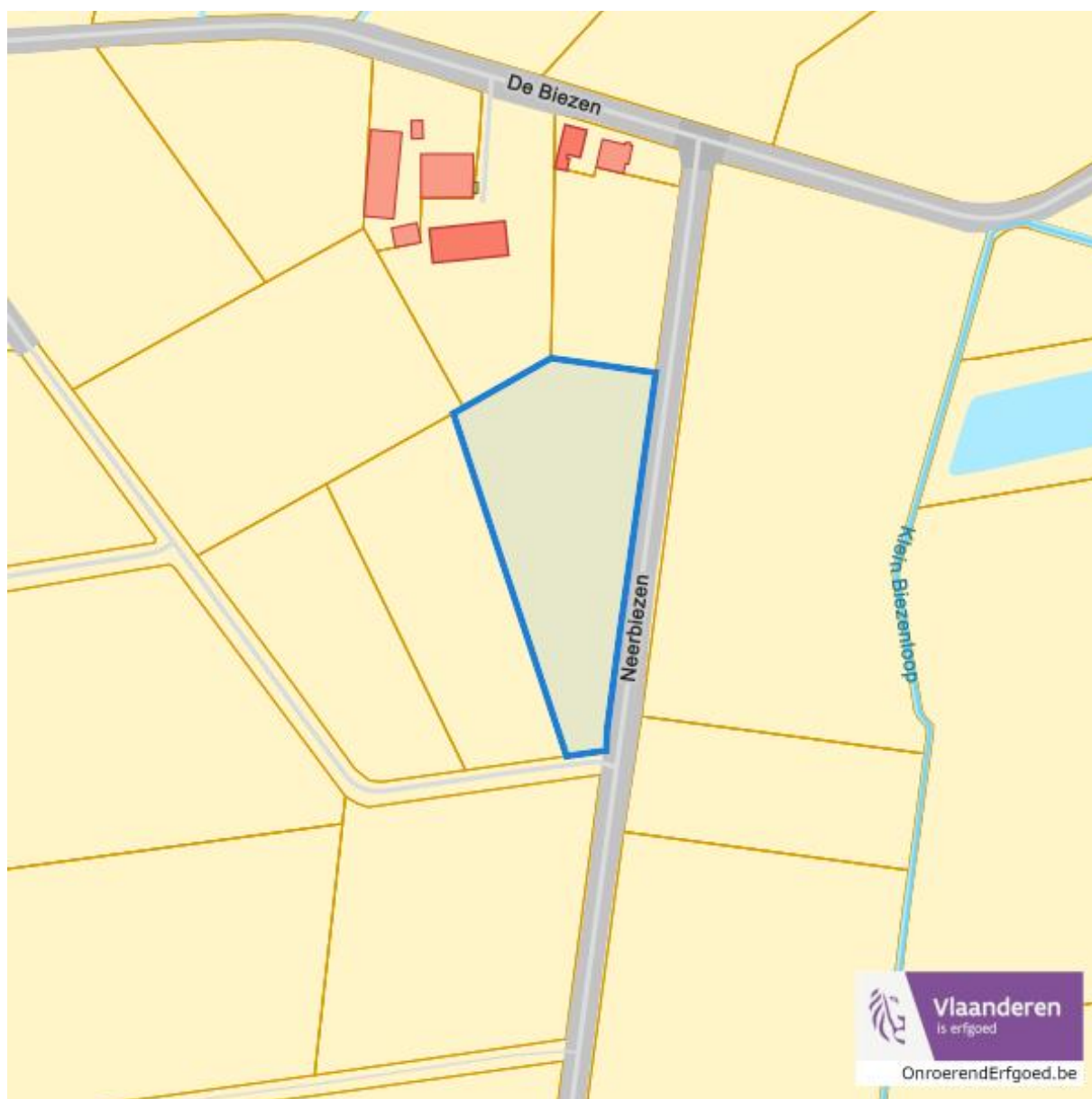


Dossier: 00-01-6824/009

---

*Unesco werelderfgoed*

---



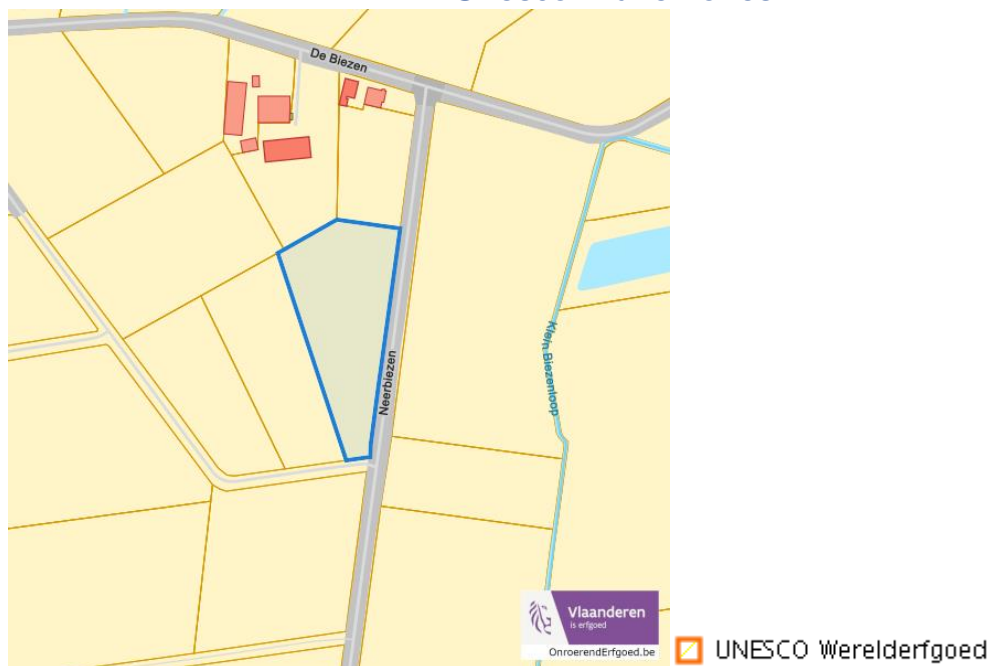
Dossier: 00-01-6824/009

---

*Detailkaarten Unesco werelderfgoed*

---

## Unesco: Bufferzones



## Unesco: Kernzones





---

*Historische kaarten*

---

## Atlas der Buurtwegen (ca 1840)



[www.geopunt.be](http://www.geopunt.be)

Dossier: 00-01-6824/009

Document: DC à la carte - VLANED - DC  
Kaarten: 07/05/2024 - kc5r4dhbnybinzole5v54lem3ea0h5ep6nivjpe

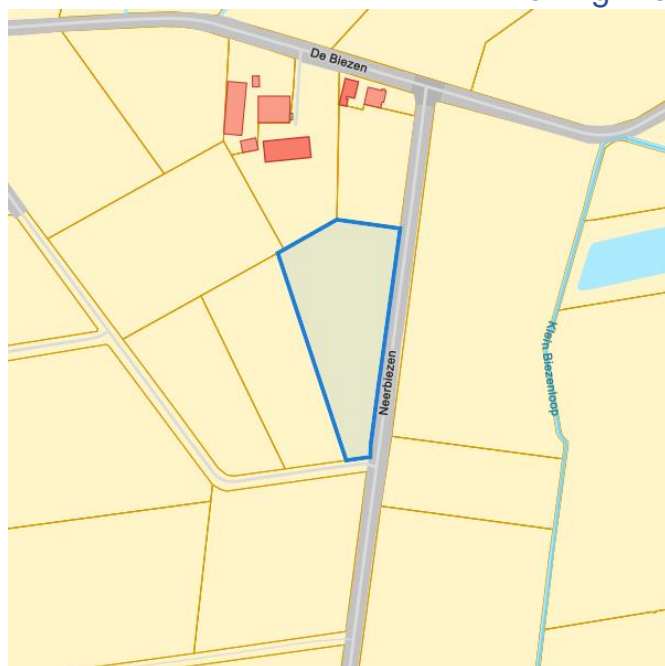


---

 Wonen
 

---

## Woningkwaliteit



- Woningen met een conformiteitsattest
- Panden met een herstelvordering
- Vlaamse inventaris van ongeschikte en onbewoonbare woningen

[www.geopunt.be](http://www.geopunt.be)

## Conformiteitsattest gemeente beperkte duurtijd



Conformiteitsattest beperkte duurtijd

- Nee
- Ja

[www.geopunt.be](http://www.geopunt.be)

Dossier: 00-01-6824/009

Neerbiesen, 2370 Arendonk

## Conformiteitsattest gemeente verplicht



Dossier: 00-01-6824/009

Document: DC à la carte - VLANED - DC  
Kaarten: 07/05/2024 - kc5r4dhbnybinzole5v54lem3ea0h5ep6nivjpe