

DC à la carte



Neerbiesen, 2370 Arendonk
13001B0899/00A000

[Locatie](#)

[Omgeving](#)

[Kadaster](#)

[Gewestplan](#)

[Water](#)

[Natuur](#)

[Recht van voorkoop](#)

[Beschermd onroerend erfgoed](#)

[Vastgestelde inventarissen](#)

[Wetenschappelijke inventarissen](#)

[Unesco werelderfgoed](#)

[Historische kaarten](#)

[Wonen](#)

Dossier: 00-01-6824/009

Locatie

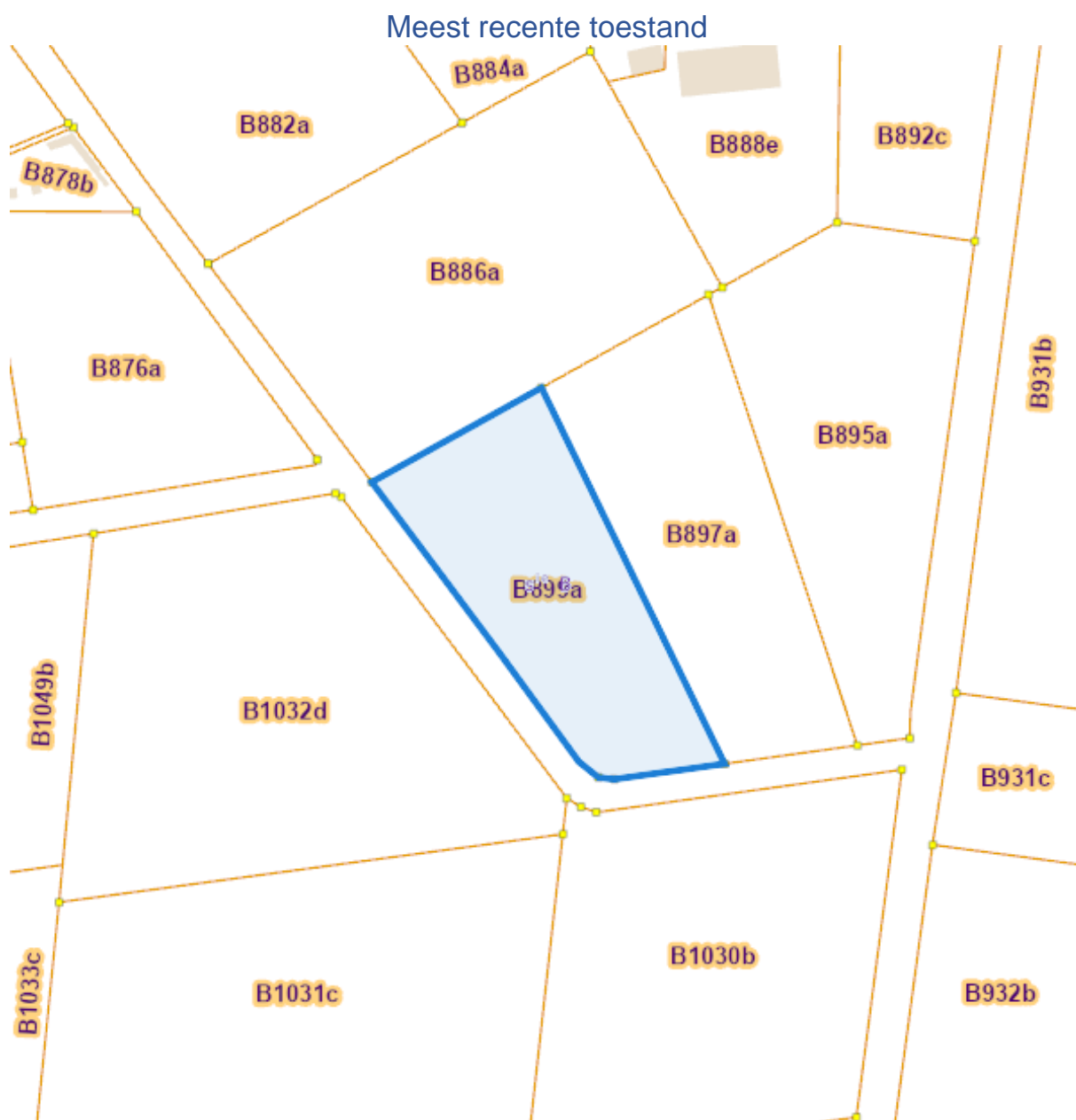


Dossier: 00-01-6824/009

Omgeving

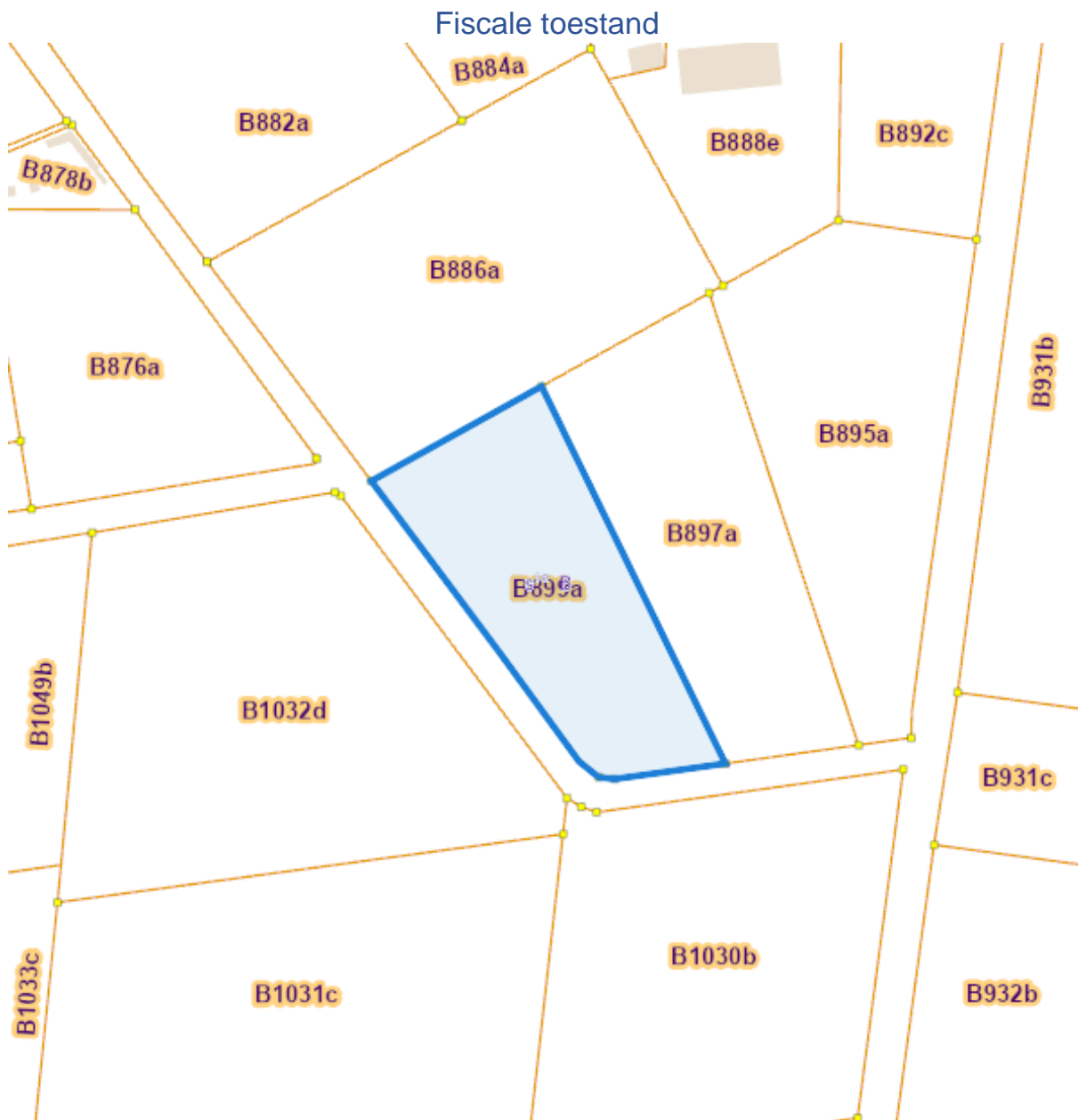


Kadaster



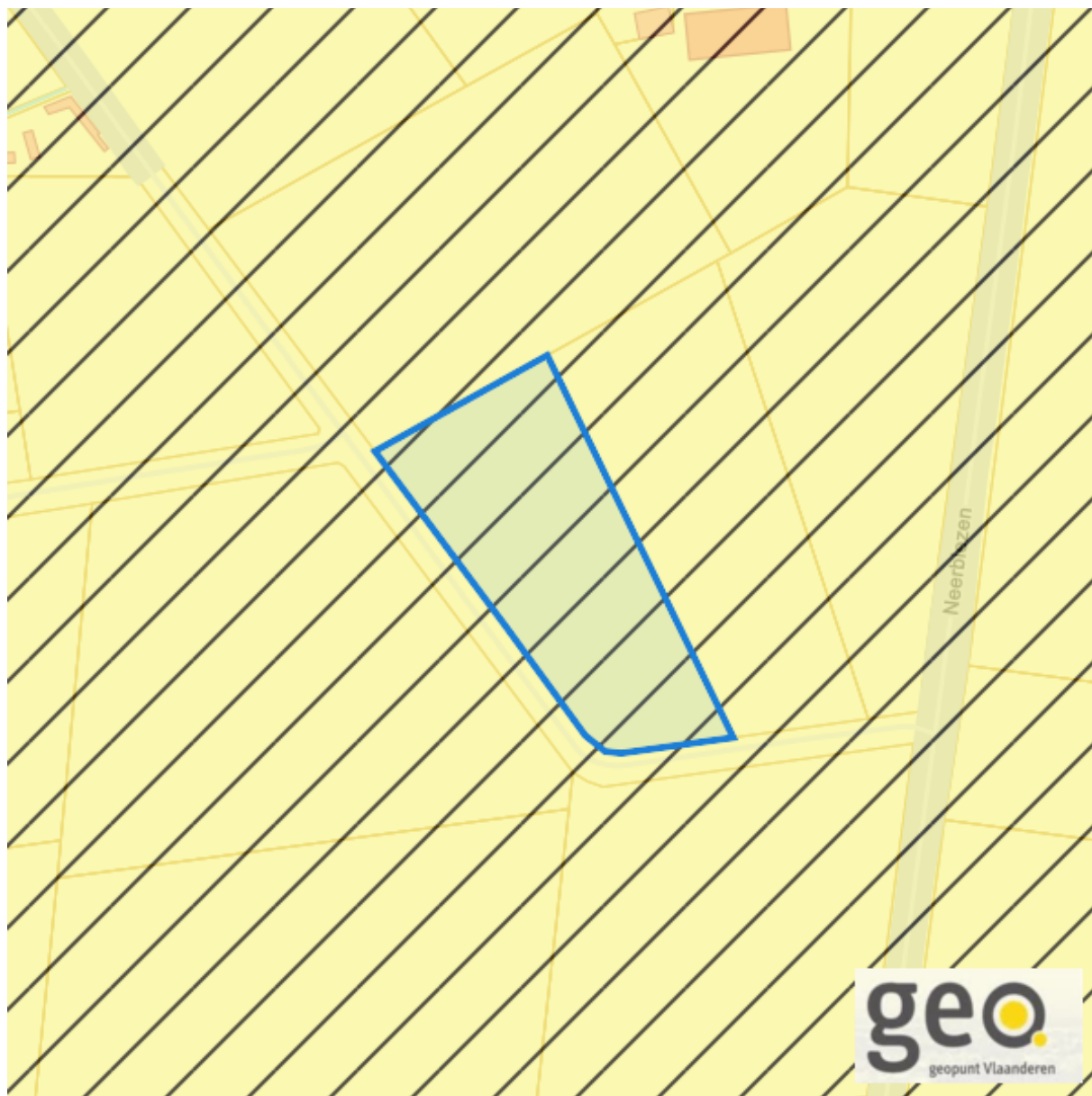
eservices.minfin.fgov.be

Dossier: 00-01-6824/009



eservices.minfin.fgov.be

Gewestplan



www.geopunt.be

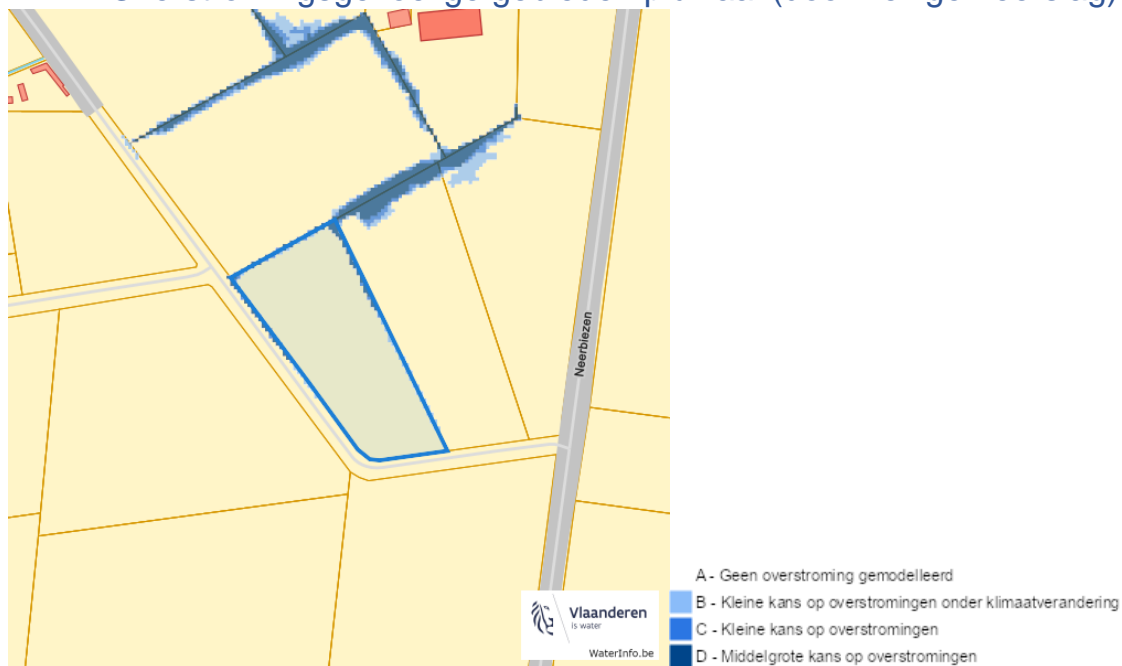
[Gewestplan legende](#)

Dossier: 00-01-6824/009

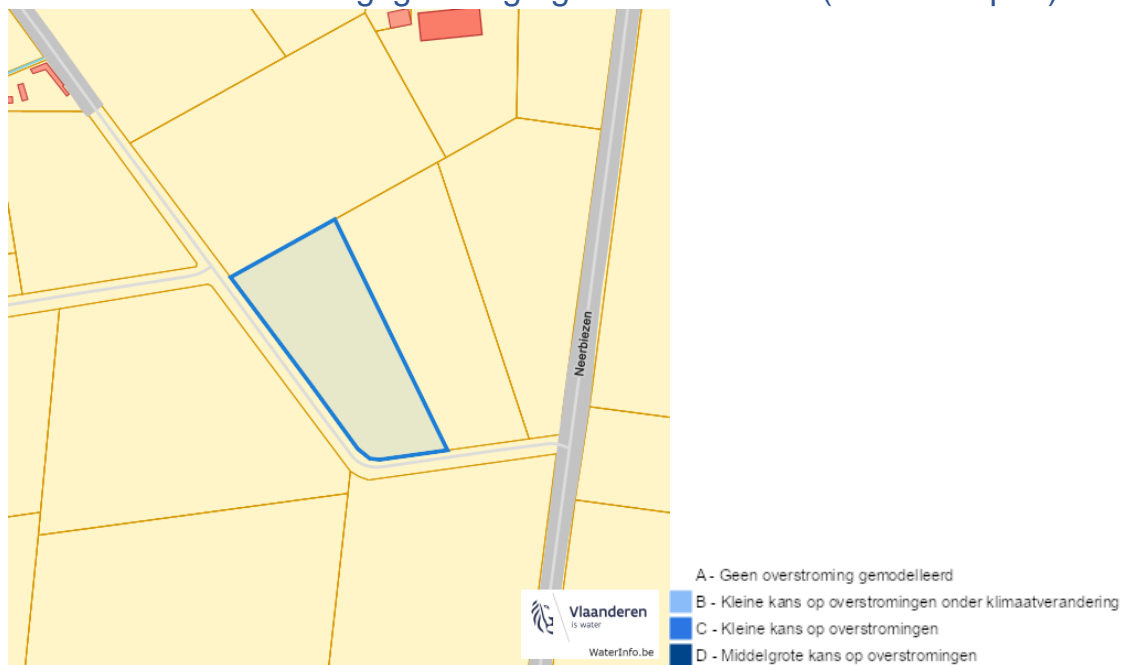
Document: DC à la carte - VLANED - DC
Kaarten: 07/05/2024 - gogls369p0ipzfyvcd77mknzh8x9ap4jg63xqyh

Water

Overstromingsgevoelige gebieden pluviaal (door hevige neerslag)



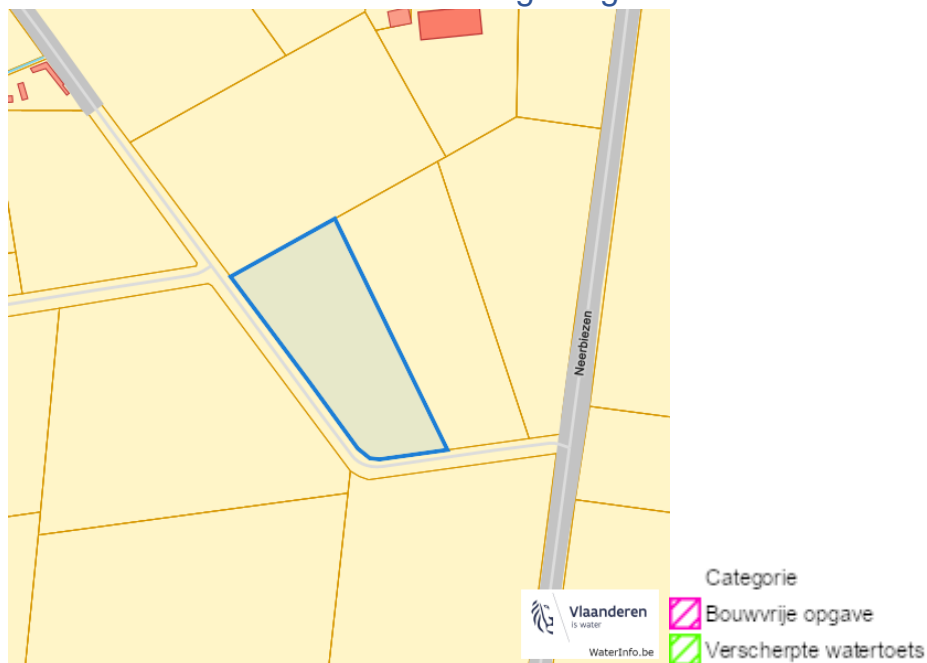
Overstromingsgevoelige gebieden fluviaal (uit waterlopen)



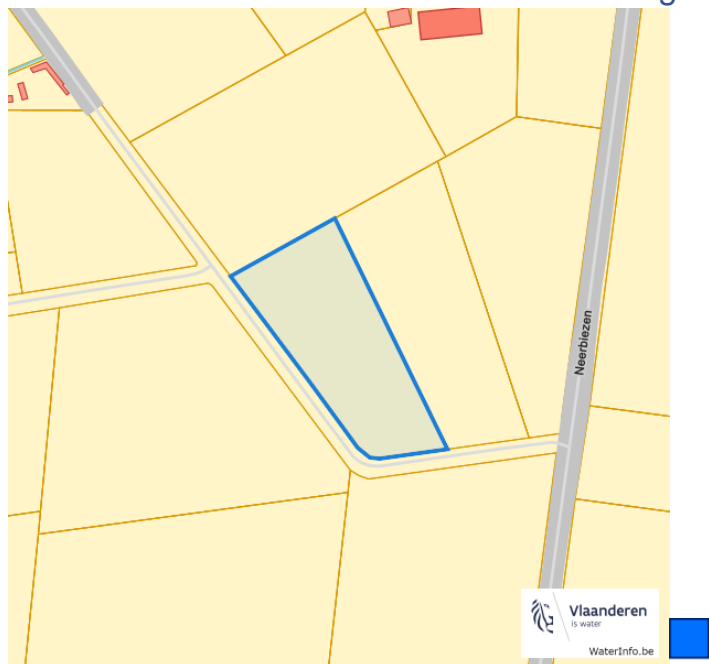
Overstromingsgevoelige gebieden vanuit de zee



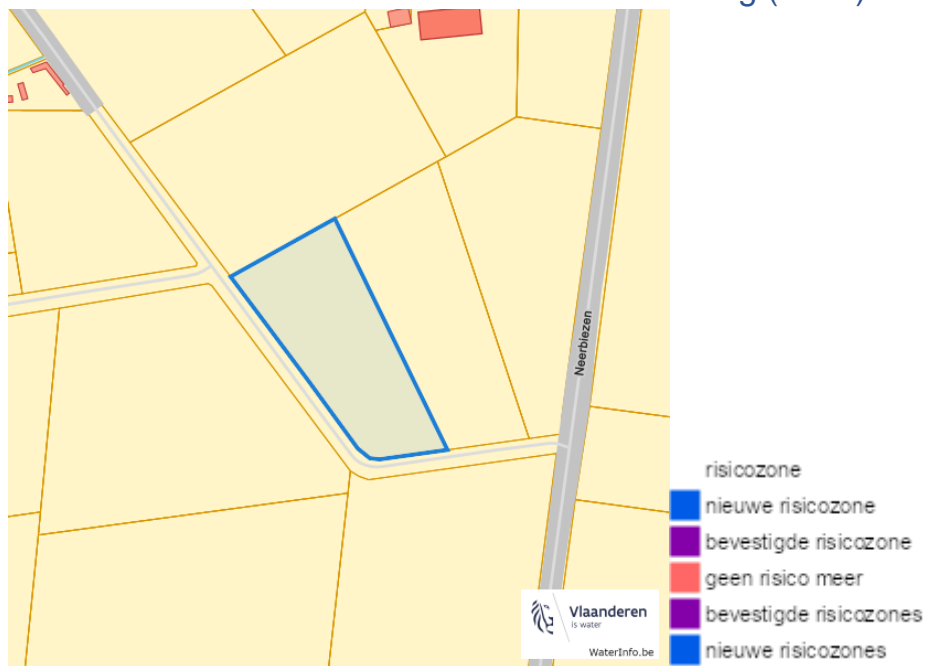
Signaalgebieden



Recent overstromde gebieden (2017)

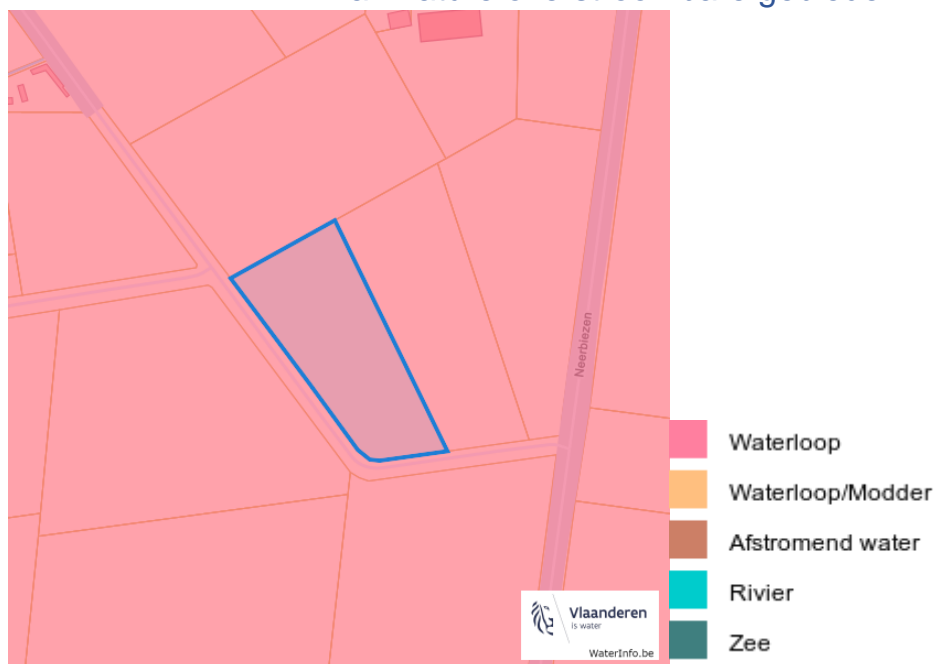


Risicozones overstrooming (2017)



Neerbiesen, 2370 Arendonk

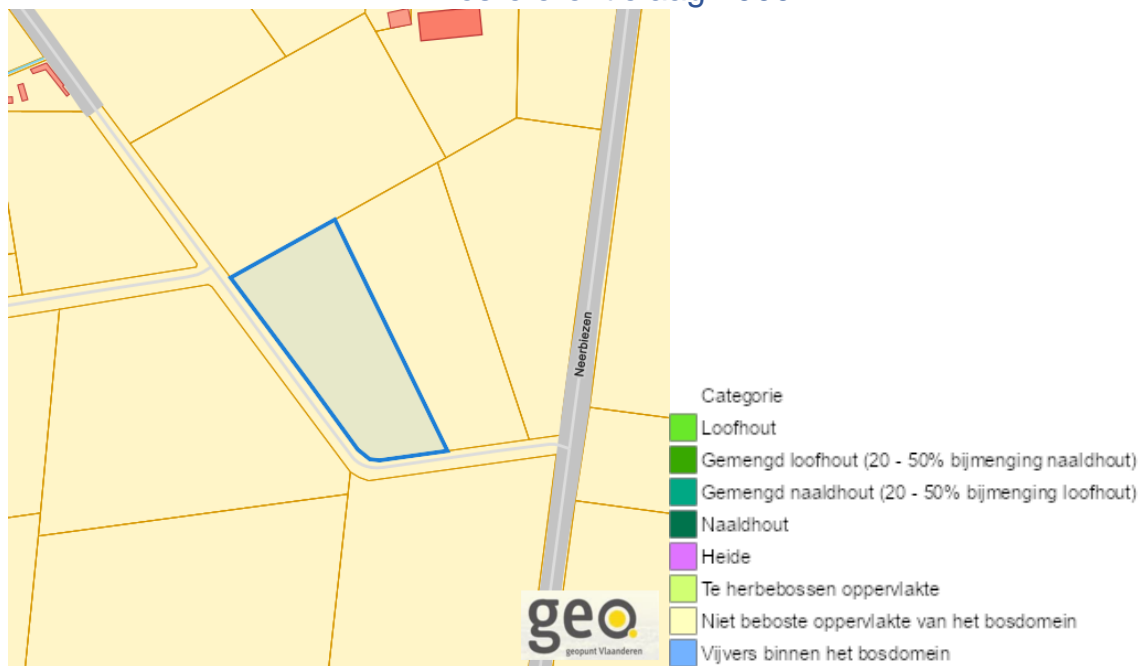
Van nature overstroombare gebieden



Dossier: 00-01-6824/009

Natuur

Bosreferentielaag 2000



www.geopunt.be

Groenkaart Vlaanderen (2021)

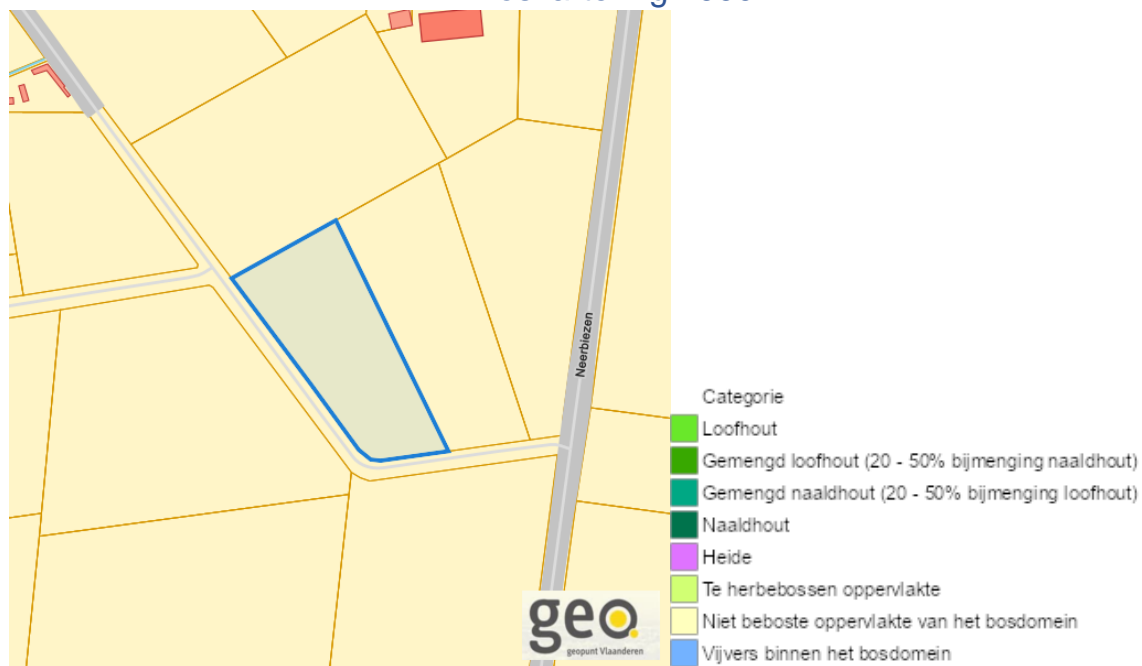


www.geopunt.be

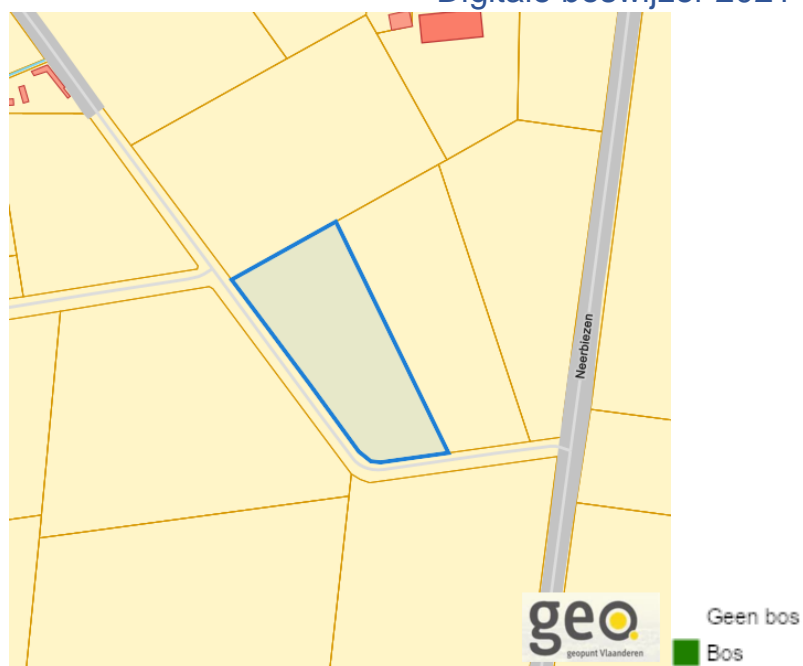
Dossier: 00-01-6824/009

Neerbiesen, 2370 Arendonk

Boskartering 1990

www.geopunt.be

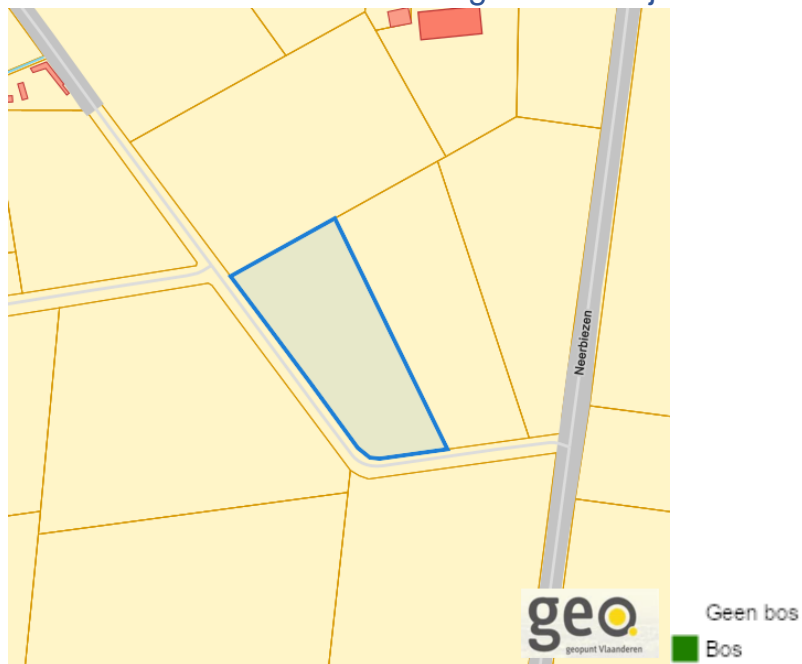
Digitale boswijzer 2021

www.geopunt.be

Dossier: 00-01-6824/009

Neerbiesen, 2370 Arendonk

Digitale boswijzer 2018



www.geopunt.be

Digitale boswijzer 2015

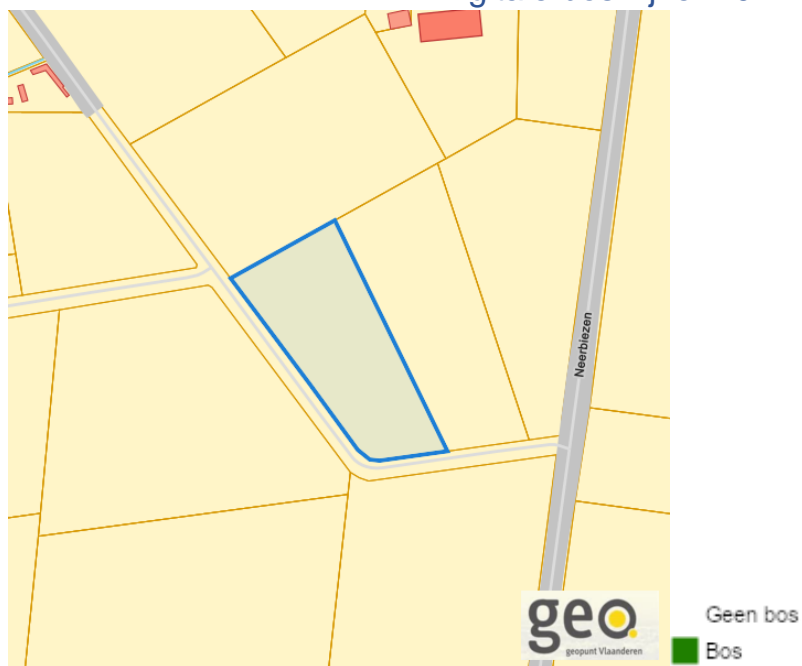


www.geopunt.be

Dossier: 00-01-6824/009

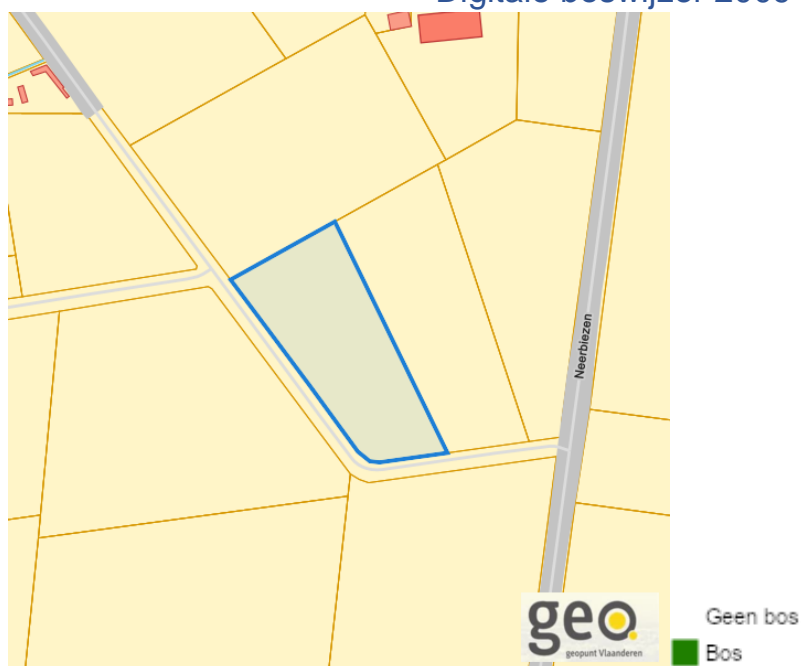
Neerbiesen, 2370 Arendonk

Digitale boswijzer 2012



www.geopunt.be

Digitale boswijzer 2009



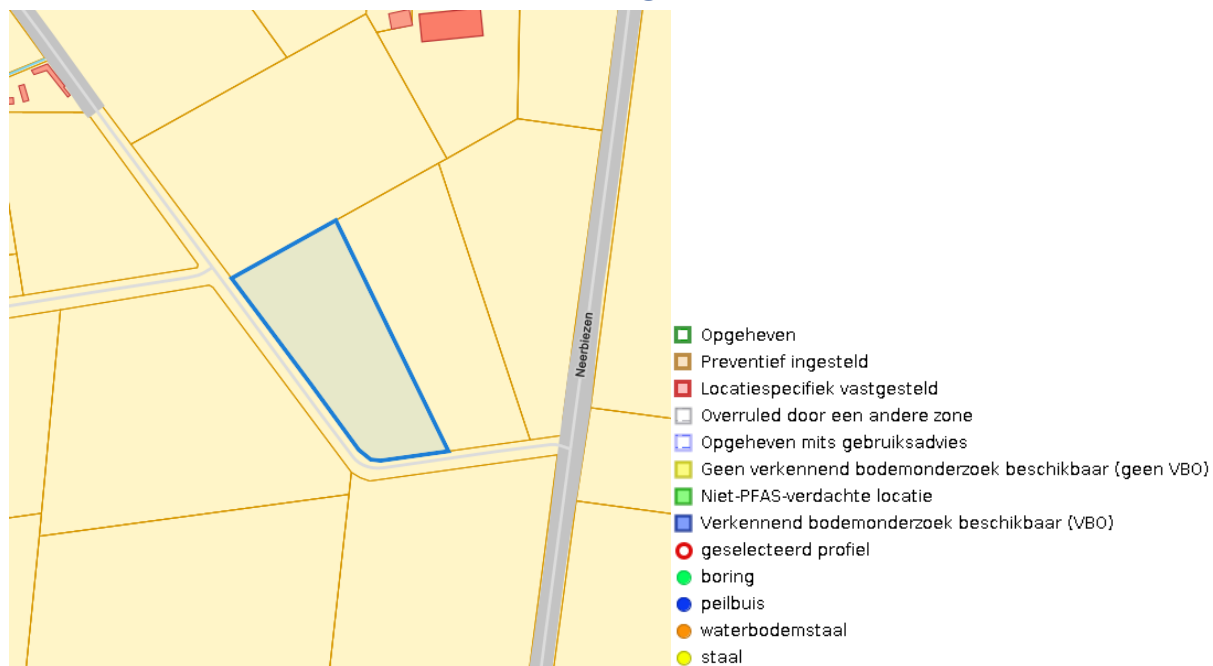
www.geopunt.be

Dossier: 00-01-6824/009

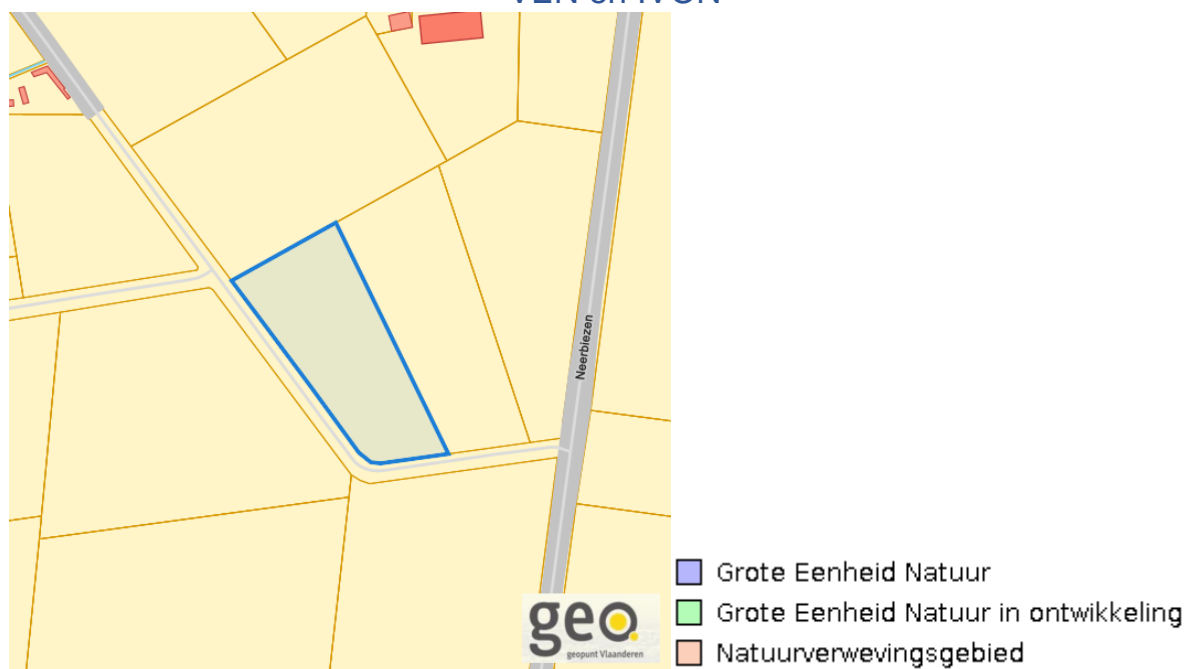
Document: DC à la carte - VLANED - DC
Kaarten: 07/05/2024 - gogls369p0ipzfyvcd77mknzh8x9ap4jg63xqyh

Neerbiesen, 2370 Arendonk

PFAS



VEN en IVON

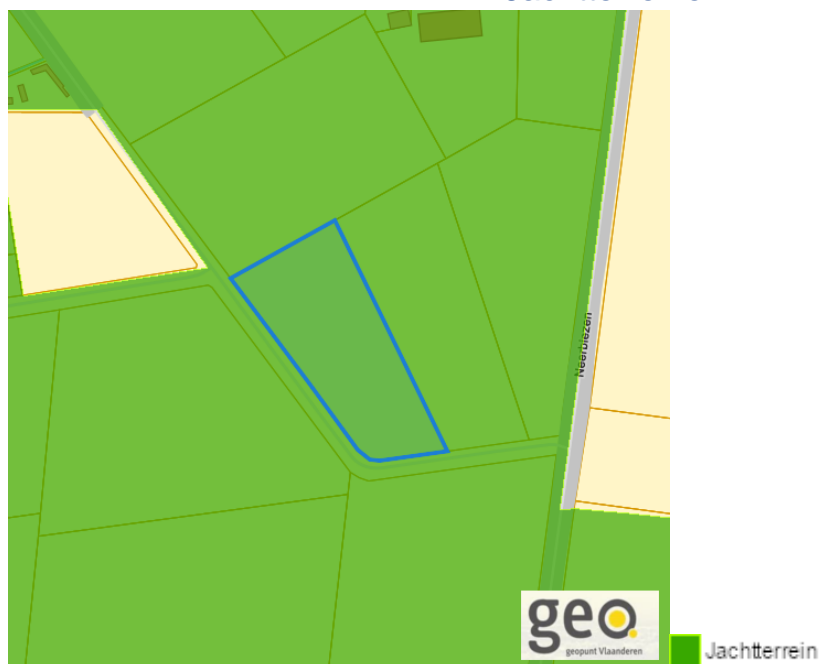


www.geopunt.be

Dossier: 00-01-6824/009

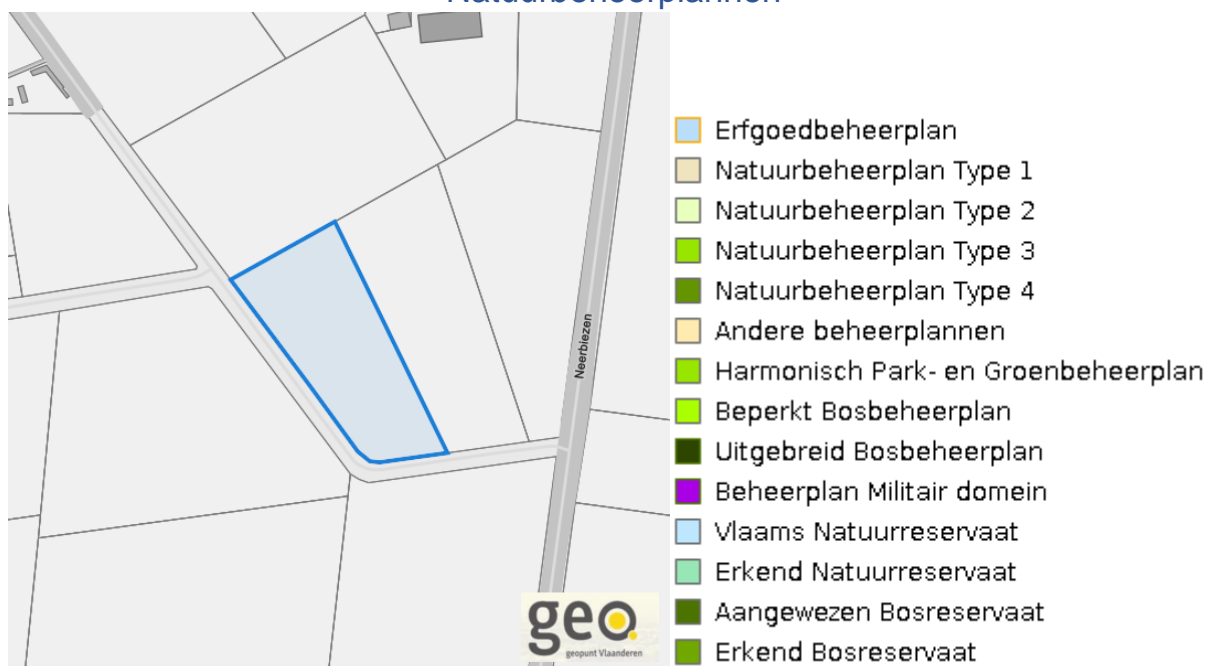
Neerbiesen, 2370 Arendonk

Jachtterreinen



www.geopunt.be

Natuurbeheerplannen

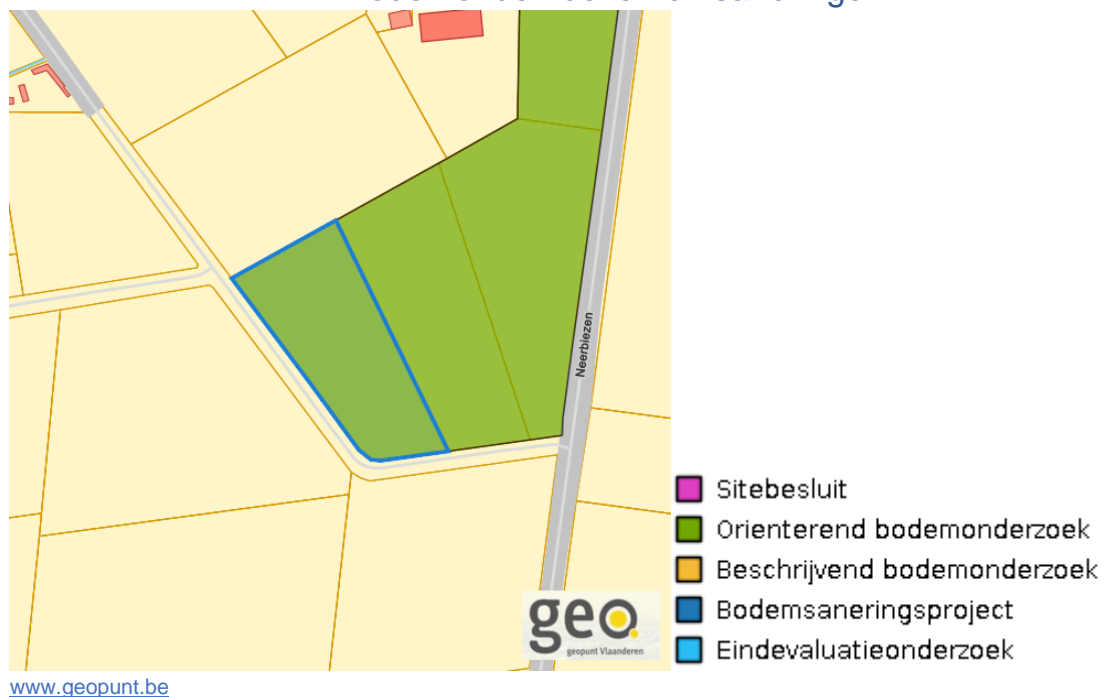


www.geopunt.be

Dossier: 00-01-6824/009

Neerbiesen, 2370 Arendonk

Bodemonderzoeken en saneringen



Dossier: 00-01-6824/009

Recht van voorkoop

Vlaams voorkooprecht



www.geopunt.be

Recht van voorkoop afbakening

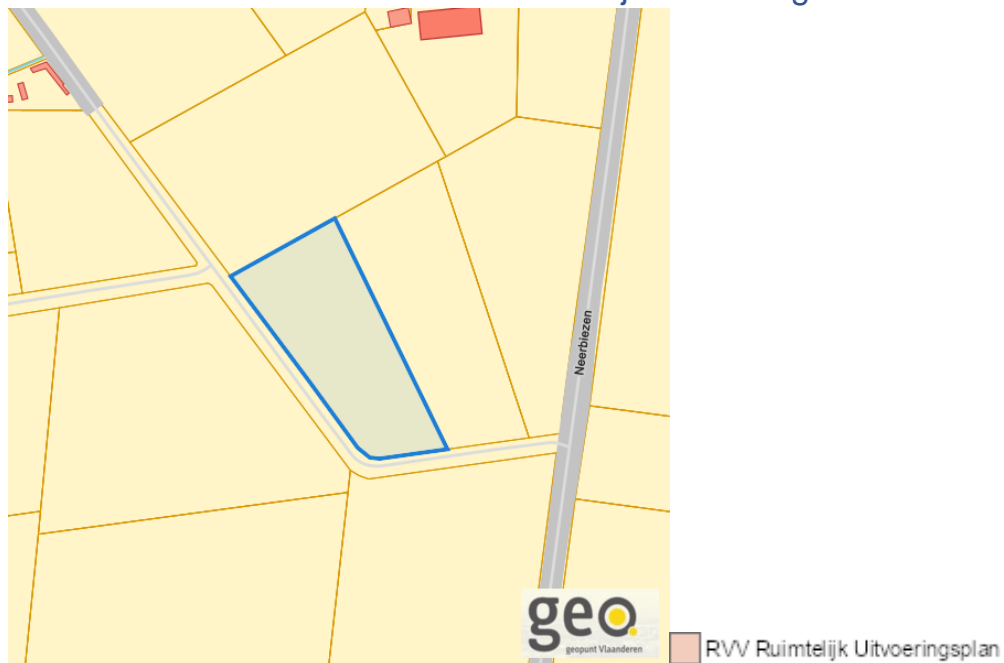


www.geopunt.be

Dossier: 00-01-6824/009

Detailkaarten recht van voorkoop

Detailkaarten recht van voorkoop pagina 1

Rvv: Ruimtelijke ordeningwww.geopunt.be**Rvv: Vlaamse wooncode**www.geopunt.be

Dossier: 00-01-6824/009

Neerbiesen, 2370 Arendonk

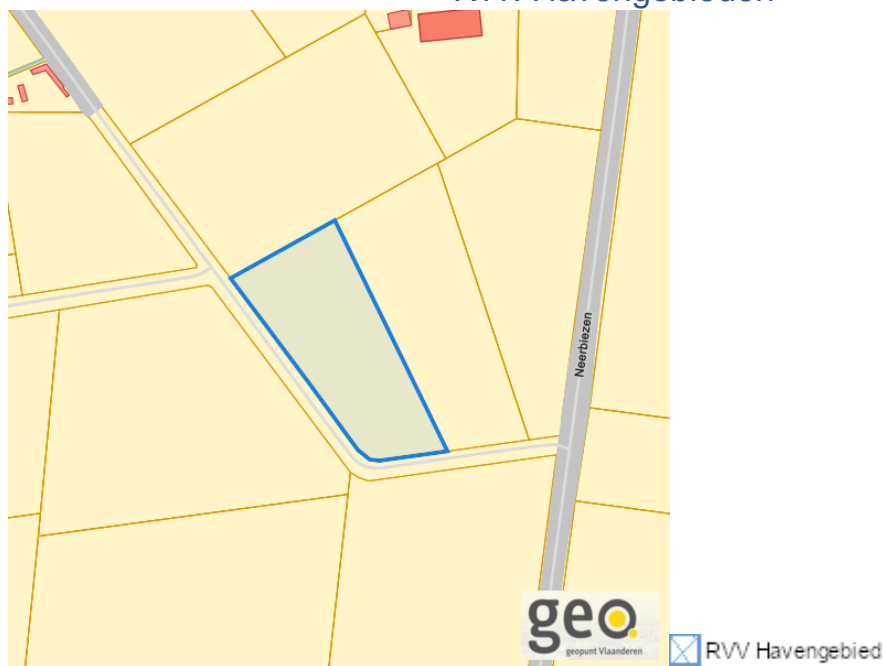
Detailkaarten recht van voorkoop pagina 2

Rvv: Ruilverkaveling



www.geopunt.be

Rvv: Havengebieden



www.geopunt.be

Dossier: 00-01-6824/009

Neerbiesen, 2370 Arendonk

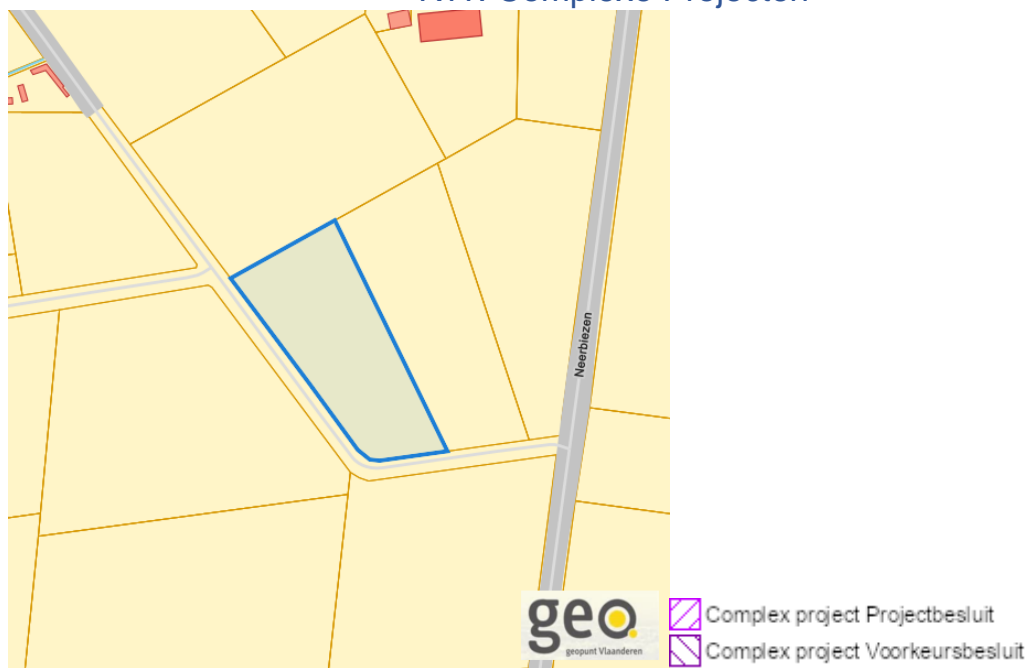
Detailkaarten recht van voorkoop pagina 3

Rvv: de Vlaamse waterweg



www.geopunt.be

Rvv: Complexe Projecten



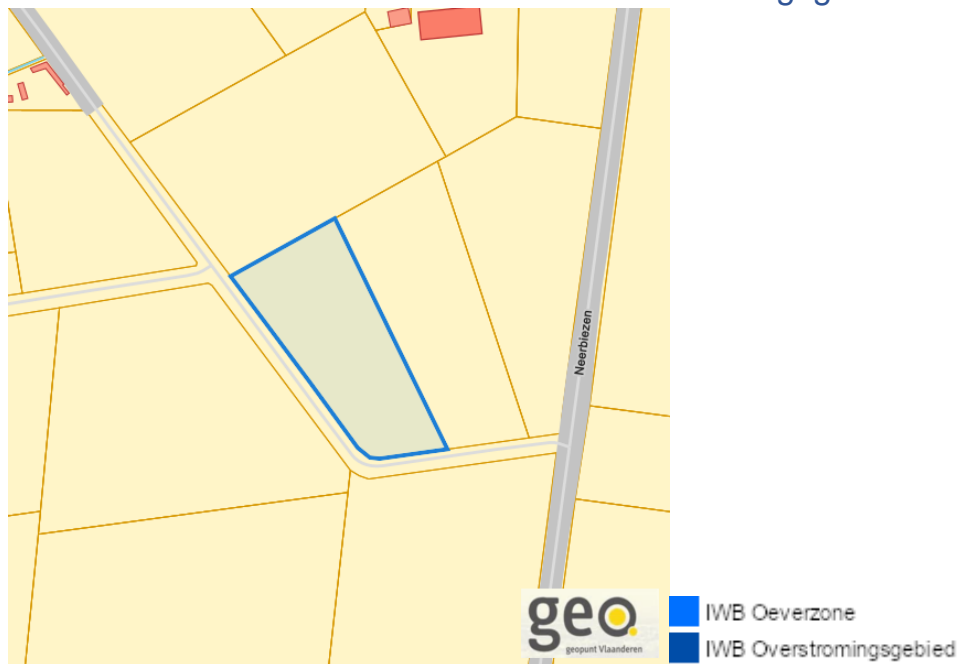
www.geopunt.be

Dossier: 00-01-6824/009

Neerbiesen, 2370 Arendonk

Detailkaarten recht van voorkoop pagina 4

Rvv: Oeverzones en overstromingsgebieden



Rvv: Natuurreservaten

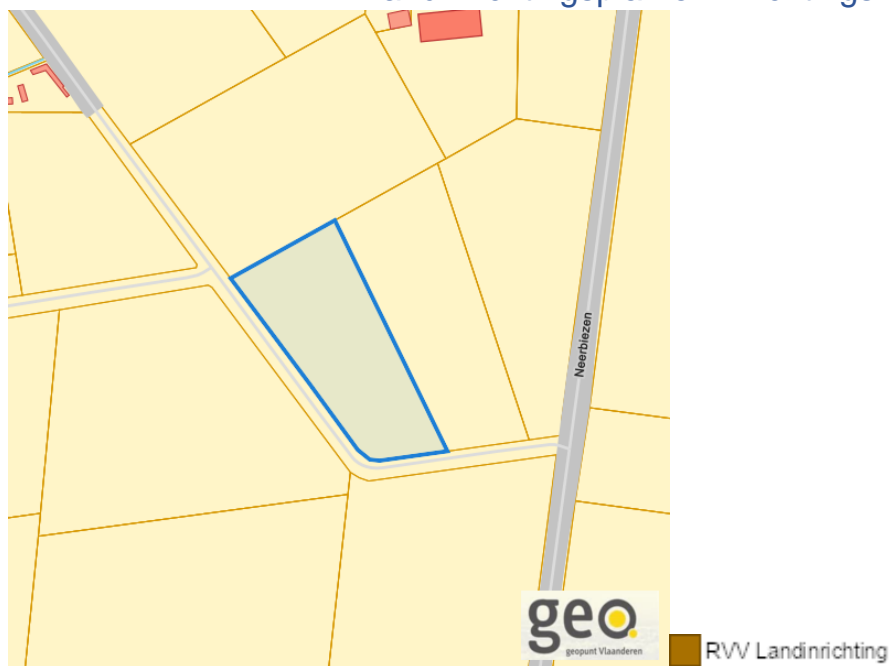


Dossier: 00-01-6824/009

Neerbiesen, 2370 Arendonk

Detailkaarten recht van voorkoop pagina 5

Rvv: Landinrichtingsplan en inrichtingsnota



Rvv: Natuurinrichtingsprojecten

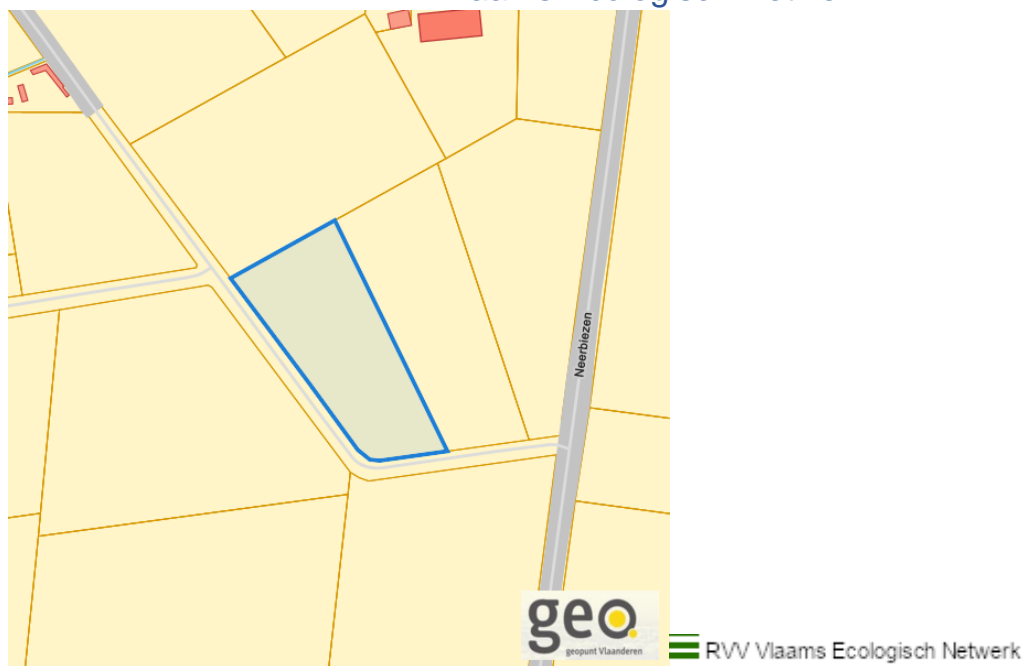


Dossier: 00-01-6824/009

Neerbiesen, 2370 Arendonk

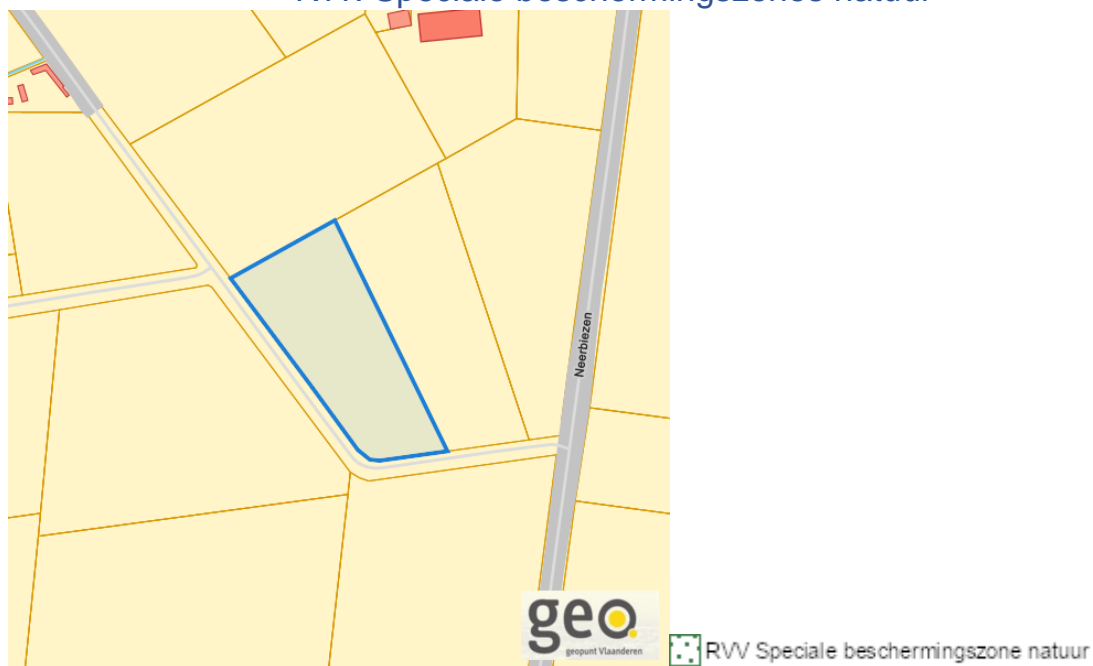
Detailkaarten recht van voorkoop pagina 6

Rvv: Vlaams Ecologisch Network



www.geopunt.be

Rvv: Speciale beschermingszones natuur



www.geopunt.be

Dossier: 00-01-6824/009

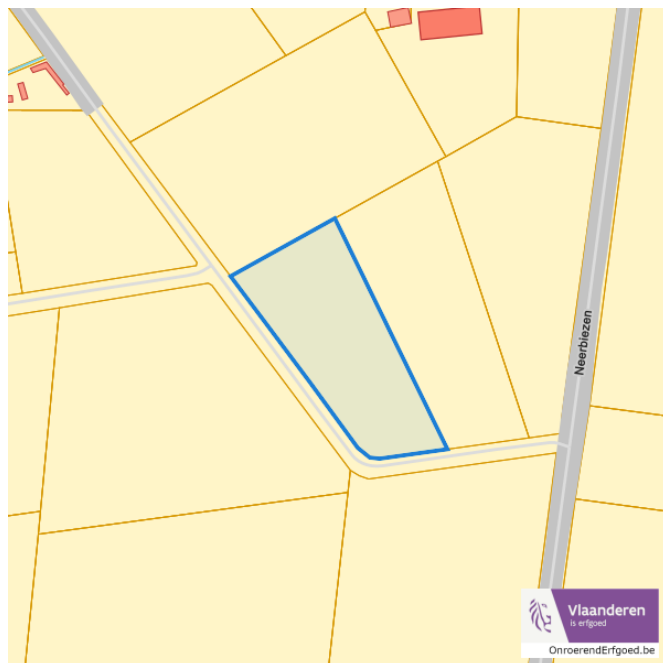
Beschermd onroerend erfgoed



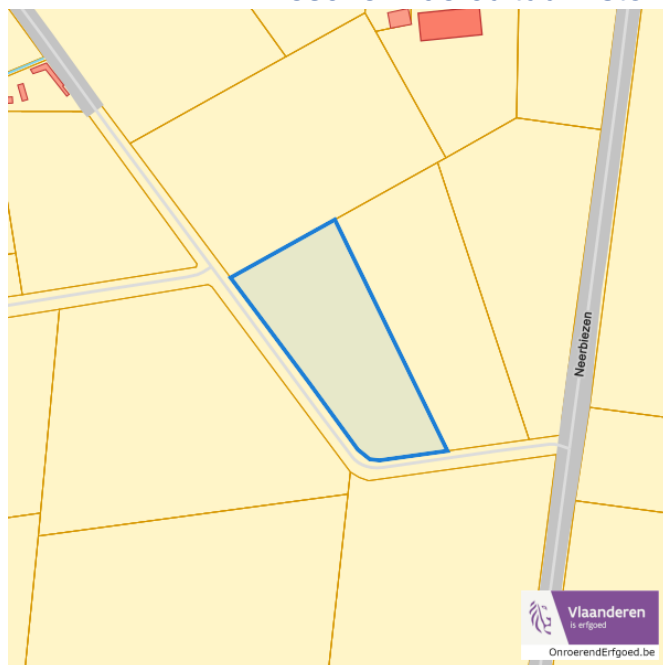
Dossier: 00-01-6824/009

Detailkaarten beschermd onroerend erfgoed

Detailkaarten beschermd onroerend erfgoed pagina 1

Beschermdede archeologische sites

■ Beschermdede archeologische site

Beschermdede cultuurhistorische landschappen

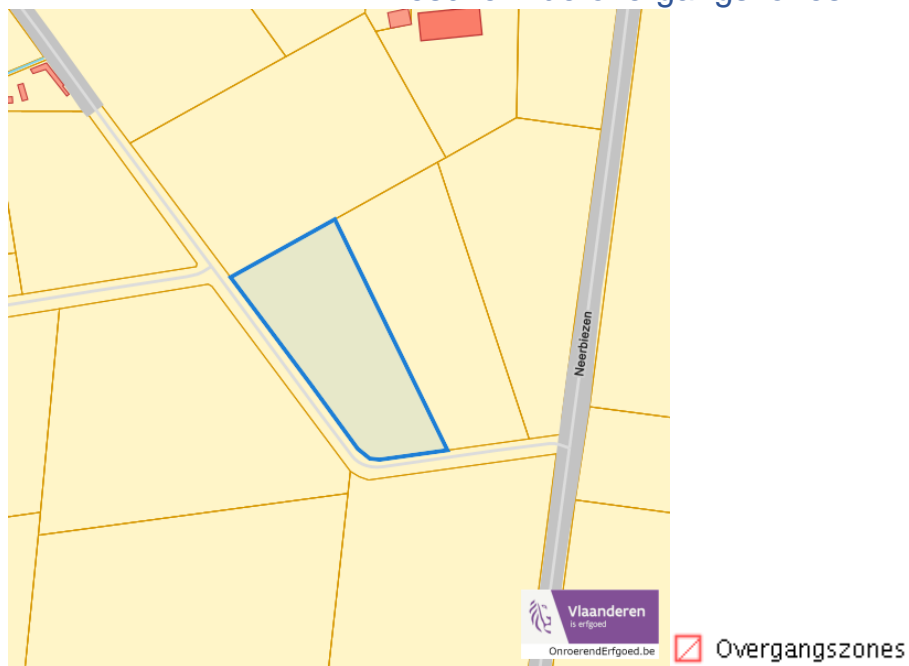
■ Beschermd landschap

Dossier: 00-01-6824/009

Beschermd monumenten



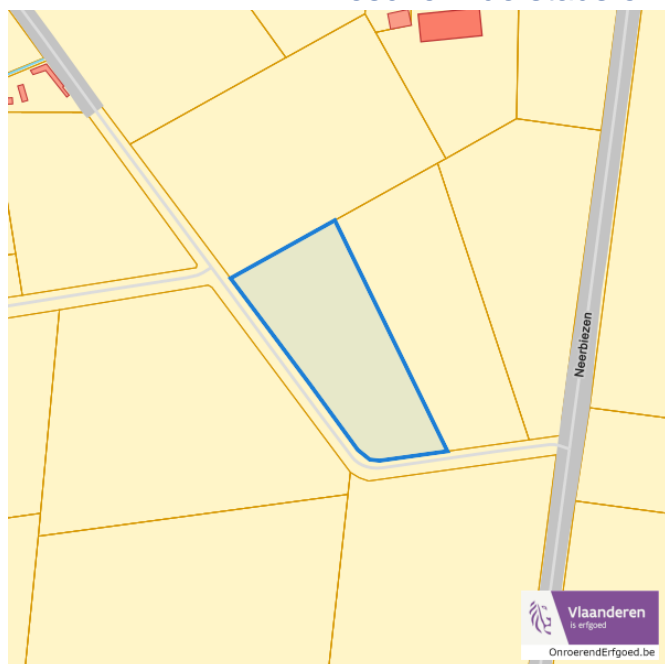
Beschermd overgangszones




Neerbiesen, 2370 Arendonk

Detailkaarten beschermd onroerend erfgoed pagina 3

Beschermd stads en dorpsgezichten



 Beschermd stads- en dorpsgezicht

Dossier: 00-01-6824/009

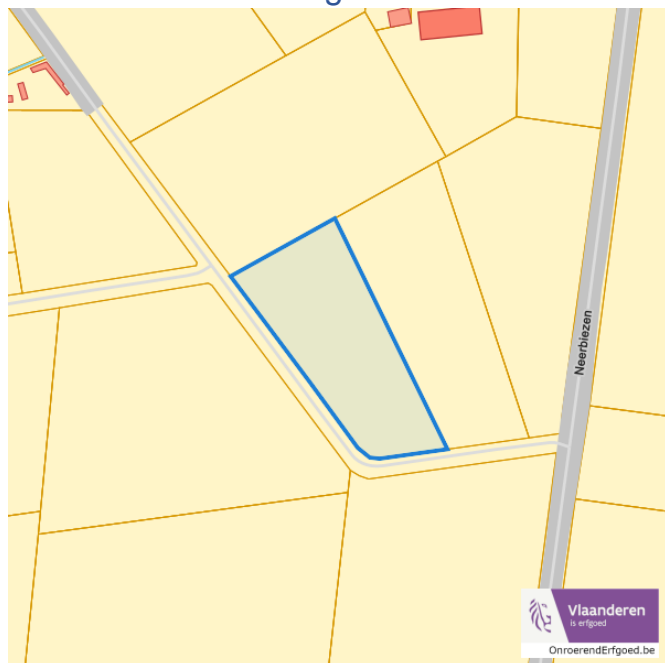
Vastgestelde inventarissen



Dossier: 00-01-6824/009

Detailkaarten vastgestelde inventarissen

Detailkaarten vastgestelde inventaris pagina 1

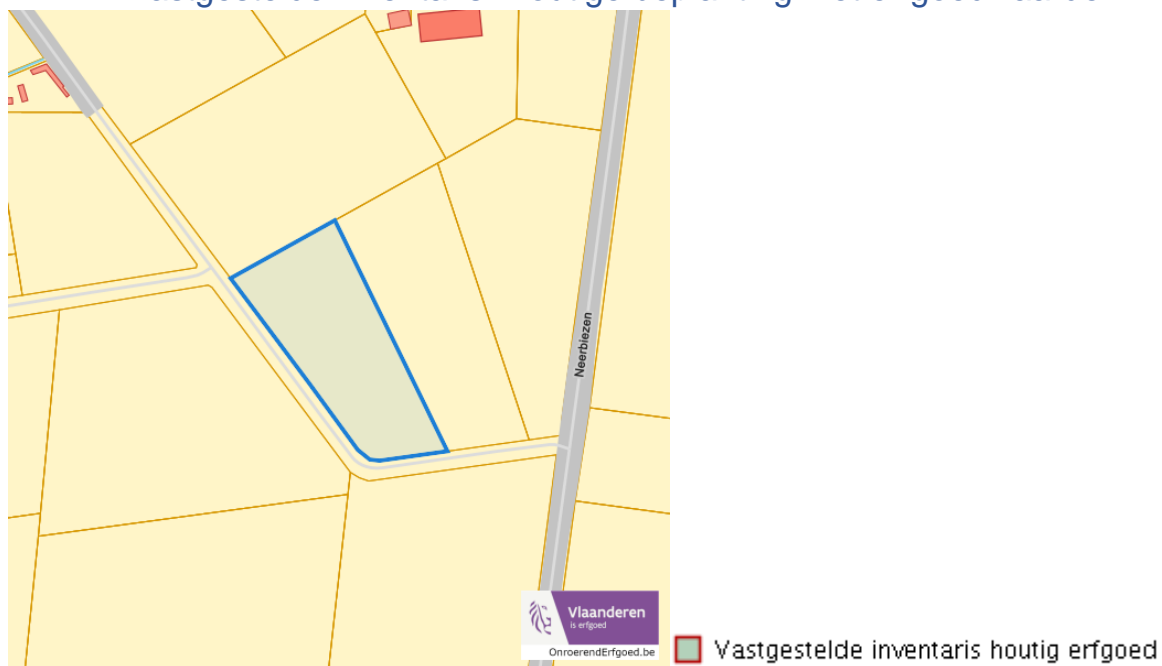
Vastgestelde inventaris: Archeologische zones Vastgestelde afgebakende archeologische zone**Vastgestelde inventaris: Bouwkundig erfgoed** Item uit de vastgestelde inventaris bouwkundig erfgoed

Dossier: 00-01-6824/009

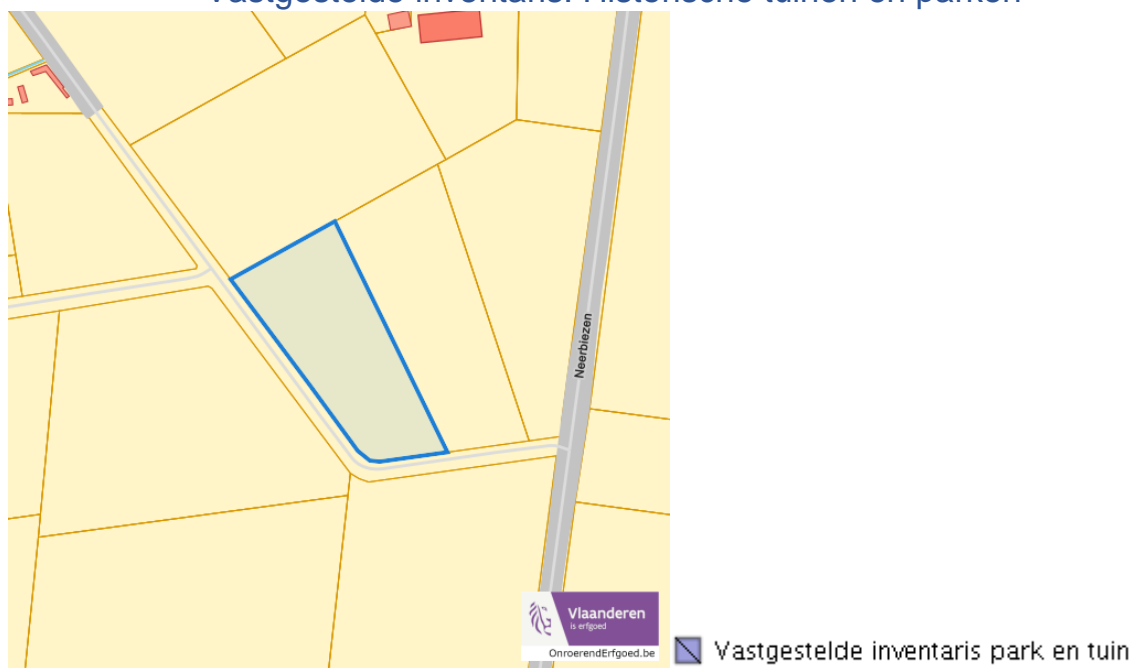
Neerbiesen, 2370 Arendonk

Detailkaarten vastgestelde inventaris pagina 2

Vastgestelde inventaris: Houtige beplanting met erfgoedwaarde



Vastgestelde inventaris: Historische tuinen en parken

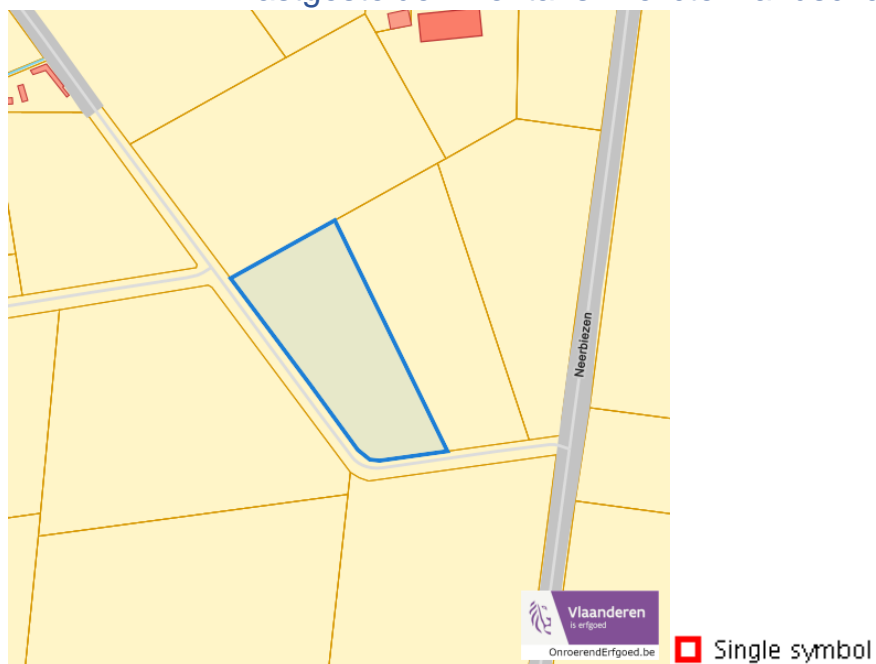


Dossier: 00-01-6824/009

Neerbiesen, 2370 Arendonk

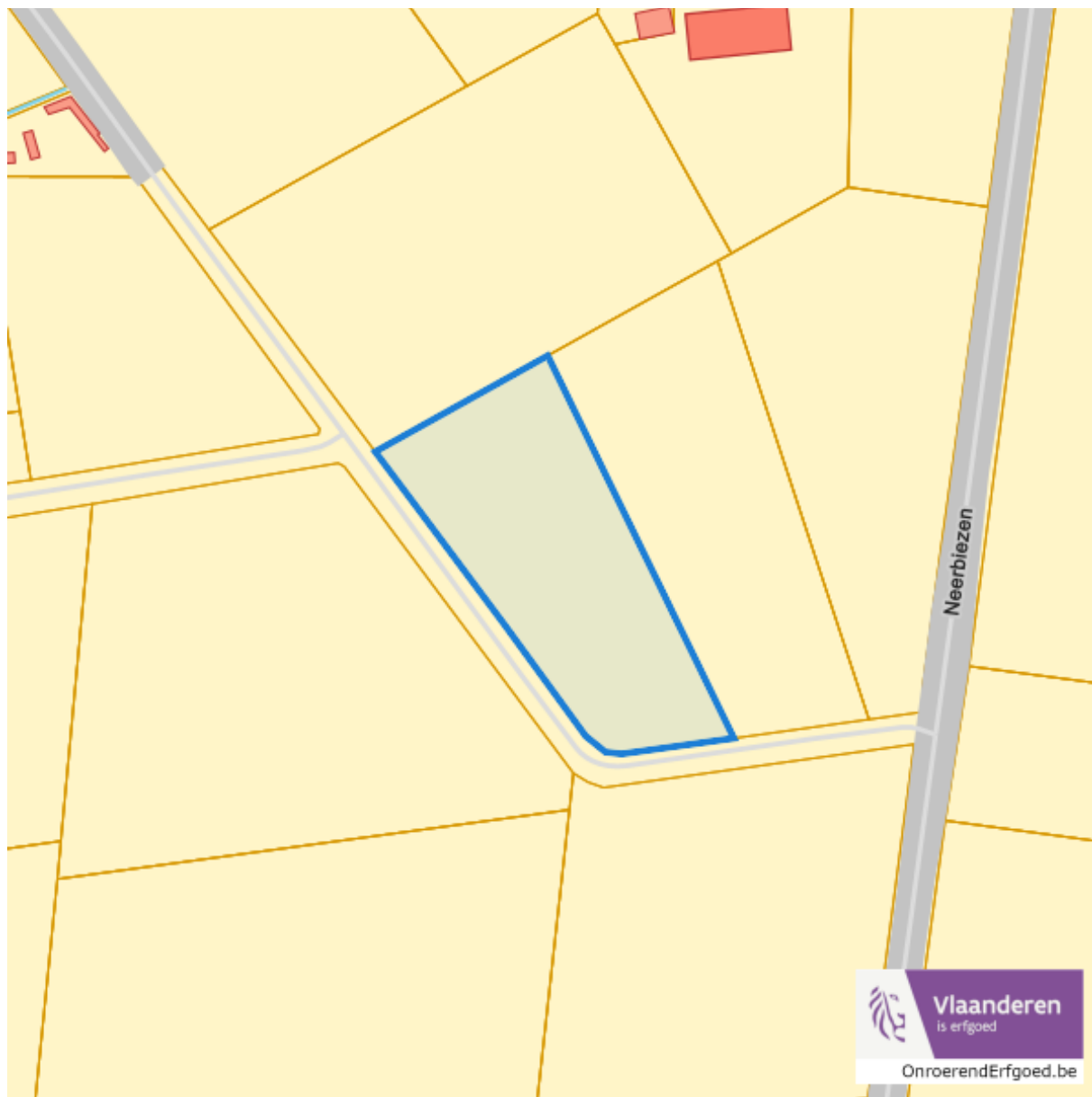
Detailkaarten vastgestelde inventaris pagina 3

Vastgestelde inventaris: Relicten landschapsatlas



Dossier: 00-01-6824/009

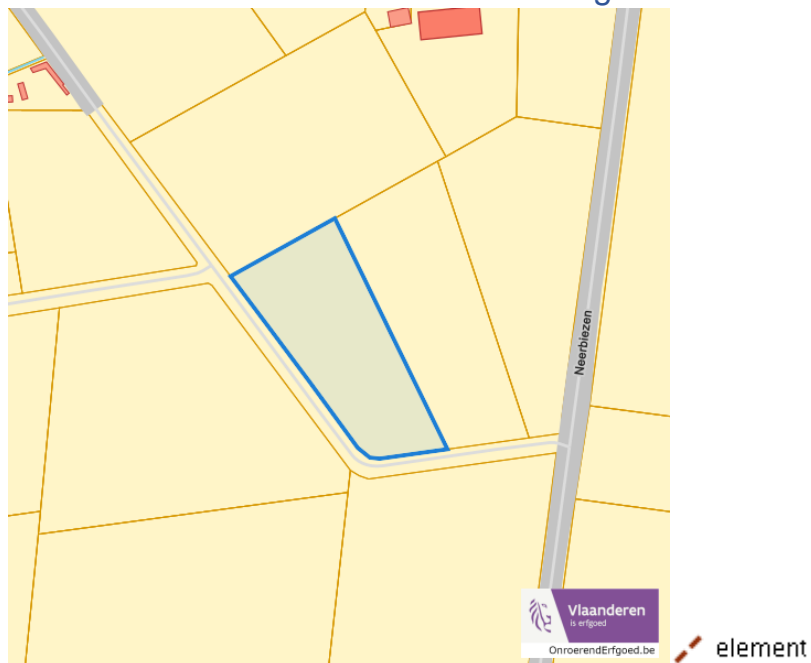
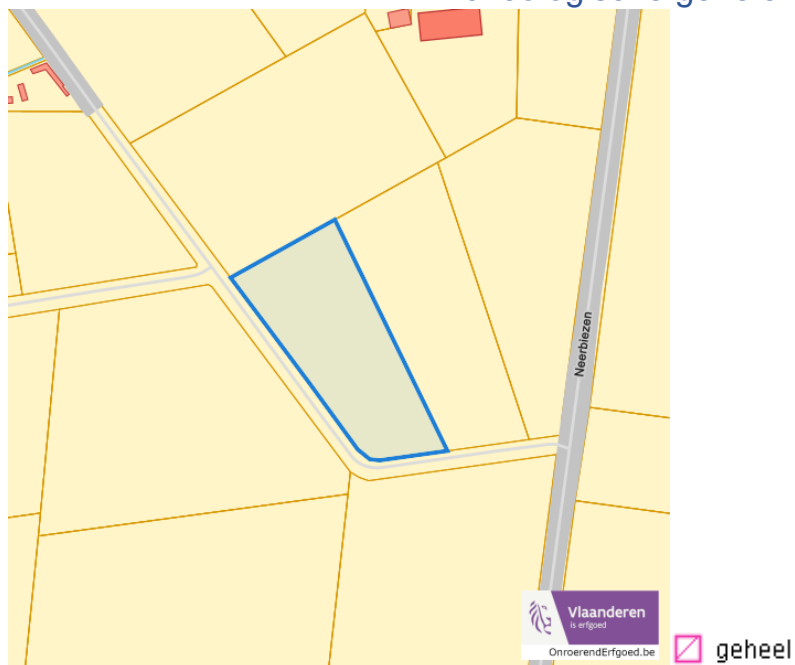
Wetenschappelijke inventarissen



Dossier: 00-01-6824/009

Detailkaarten wetenschappelijke inventarissen

Detailkaarten wetenschappelijke inventarissen pagina 1

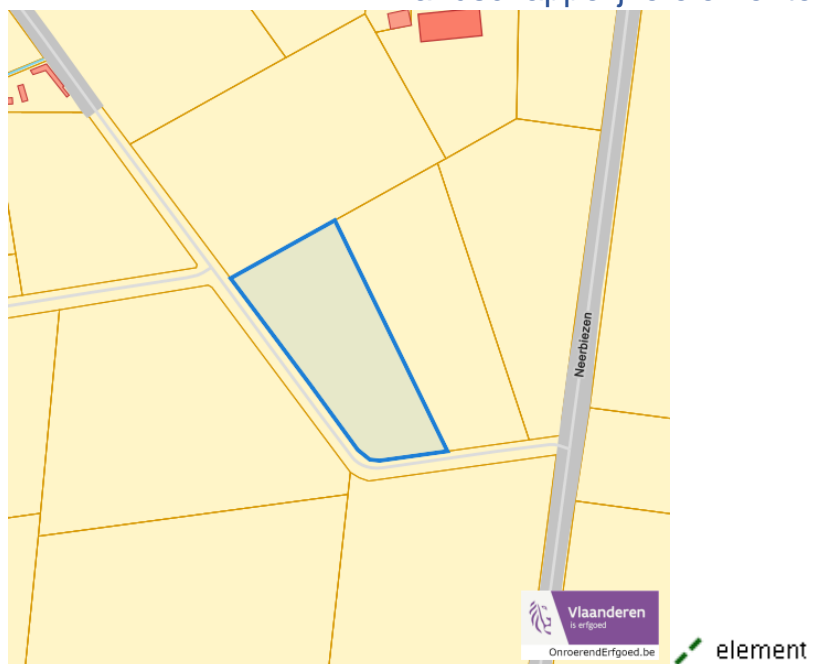
Bouwkundige elementen**Archeologische gehelen**

Dossier: 00-01-6824/009

Neerbiesen, 2370 Arendonk

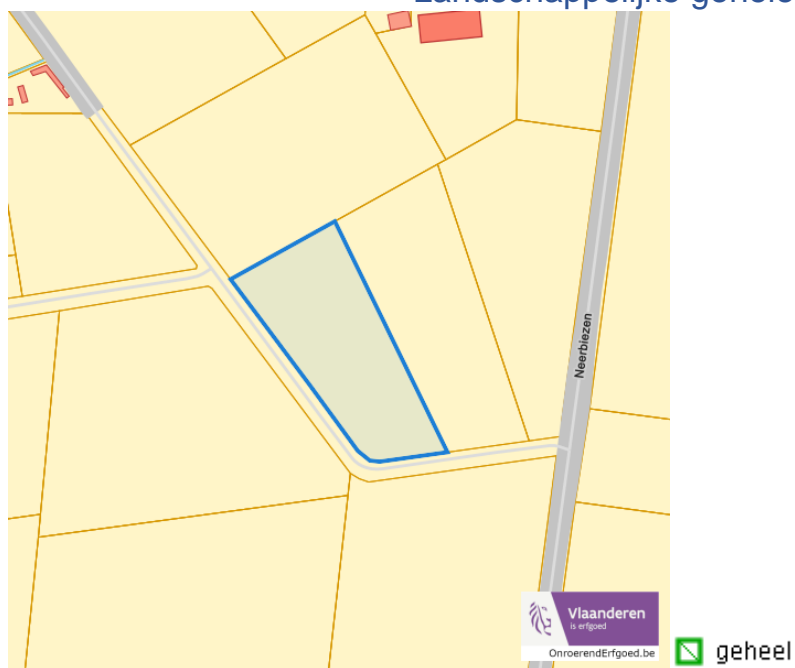
Detailkaarten wetenschappelijke inventarissen pagina 2

Landschappelijke elementen



element

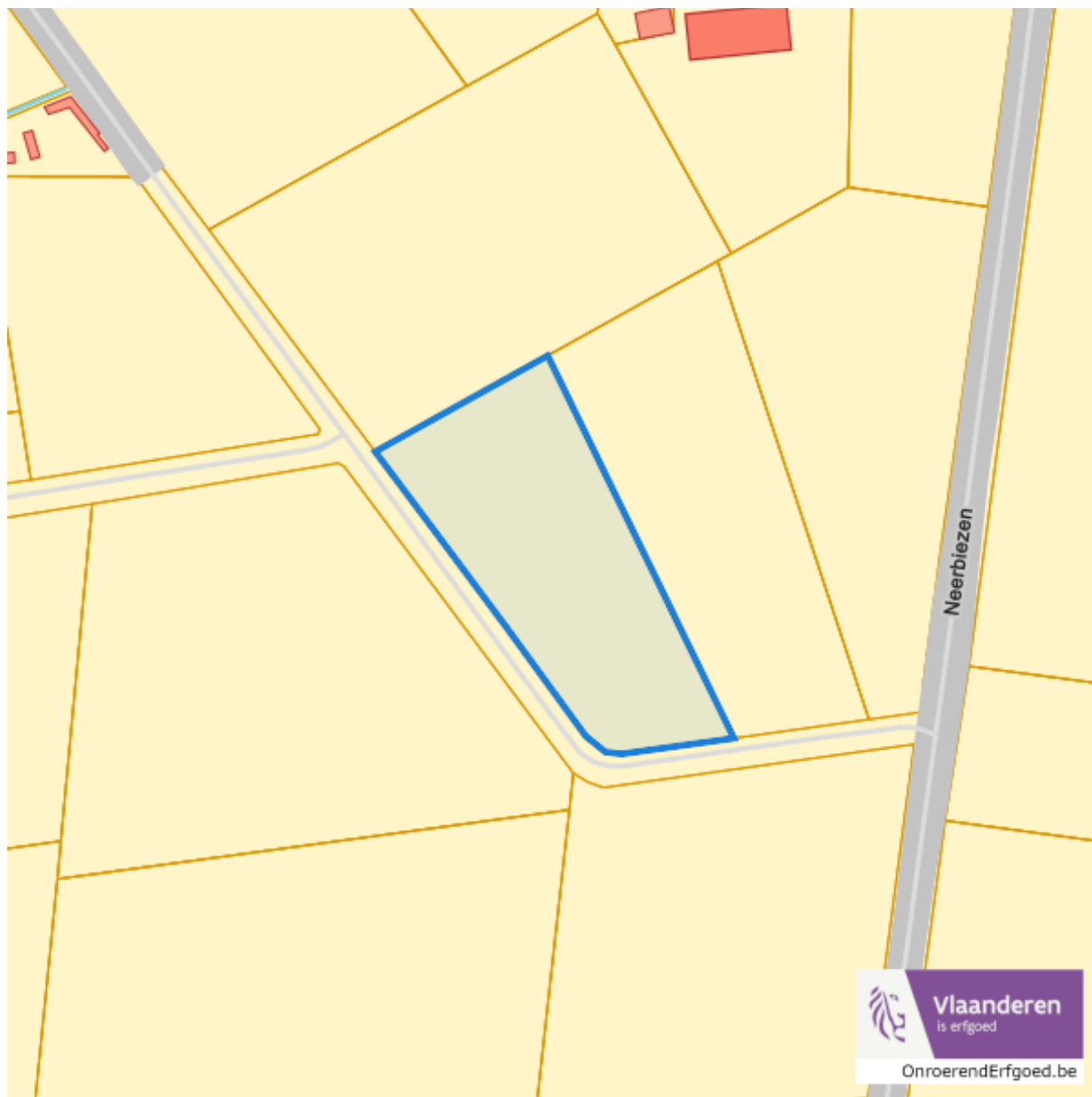
Landschappelijke gehelen



geheel

Dossier: 00-01-6824/009

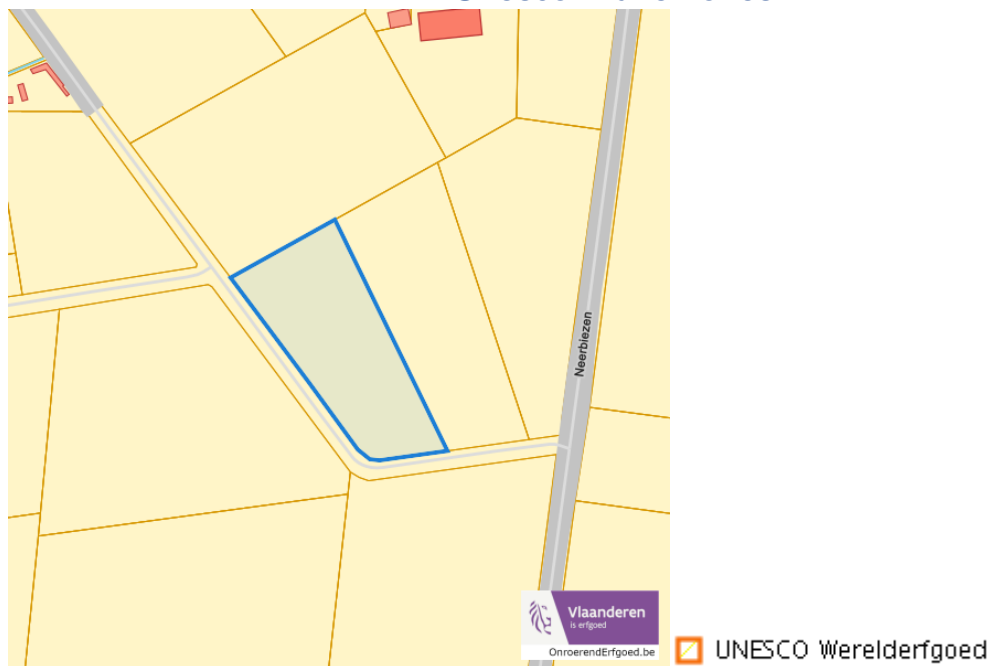
Unesco werelderfgoed



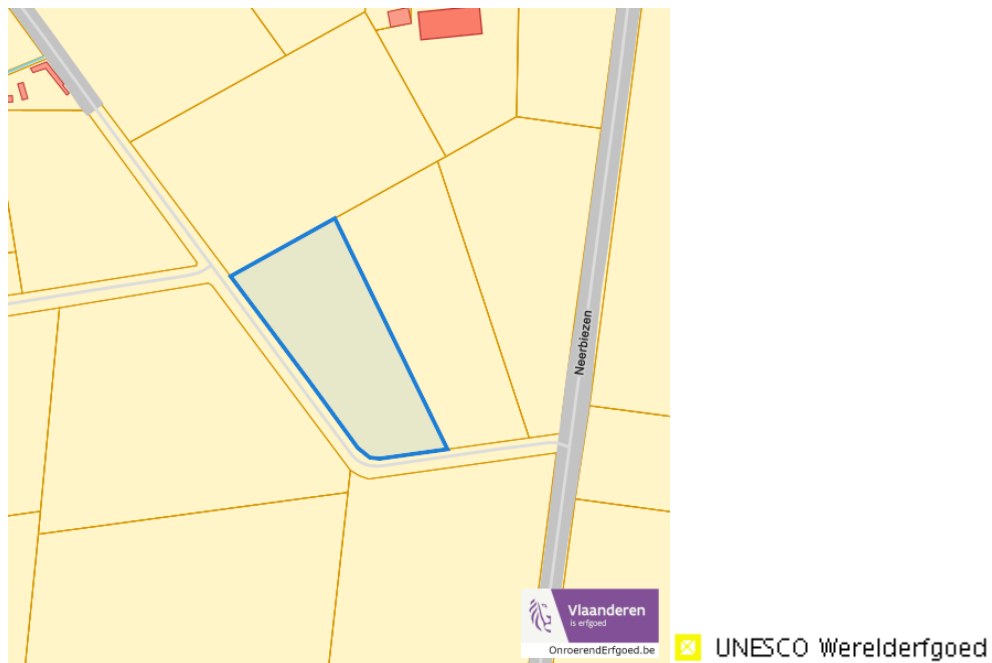
Dossier: 00-01-6824/009

Detailkaarten Unesco werelderfgoed

Unesco: Bufferzones



Unesco: Kernzones



Historische kaarten

Atlas der Buurtwegen (ca 1840)



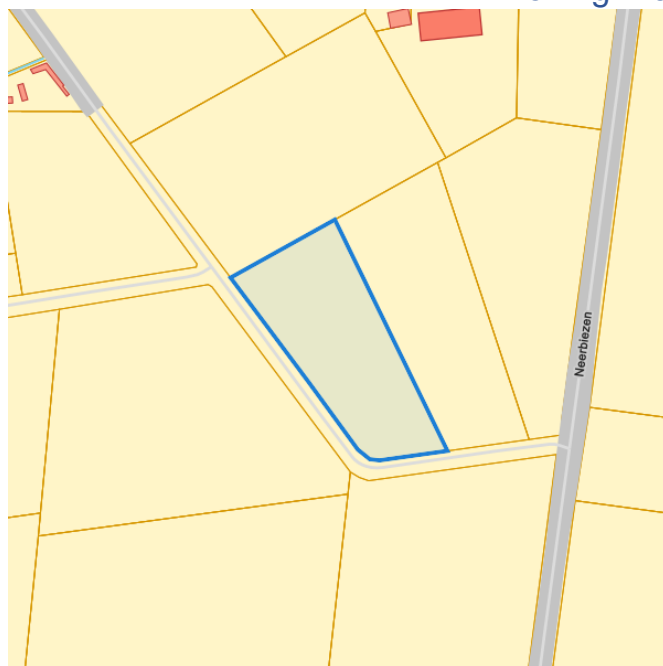
www.geopunt.be

Dossier: 00-01-6824/009

Document: DC à la carte - VLANED - DC
Kaarten: 07/05/2024 - gogls369p0ipzfyvcd77mknzh8x9ap4jg63xqyh

 Wonen

Woningkwaliteit



- Woningen met een conformiteitsattest
- Panden met een herstelvordering
- Vlaamse inventaris van ongeschikte en onbewoonbare woningen

www.geopunt.be

Conformiteitsattest gemeente beperkte duurtijd



Conformiteitsattest beperkte duurtijd

- Nee
- Ja

www.geopunt.be

Dossier: 00-01-6824/009

Neerbiesen, 2370 Arendonk

Conformiteitsattest gemeente verplicht



Dossier: 00-01-6824/009