

# DC à la carte



---

*Geelsebaan, 2470 Retie (lot 6)*  
*13036F0899/00F007*

---

Locatie

Omgeving

Kadaster

Gewestplan

Water

Natuur

Recht van voorkoop

Beschermd onroerend erfgoed

Vastgestelde inventarissen

Wetenschappelijke inventarissen

Unesco werelderfgoed

Historische kaarten

Wonen

Dossier: 00-02-0434/001

---

*Locatie*

---



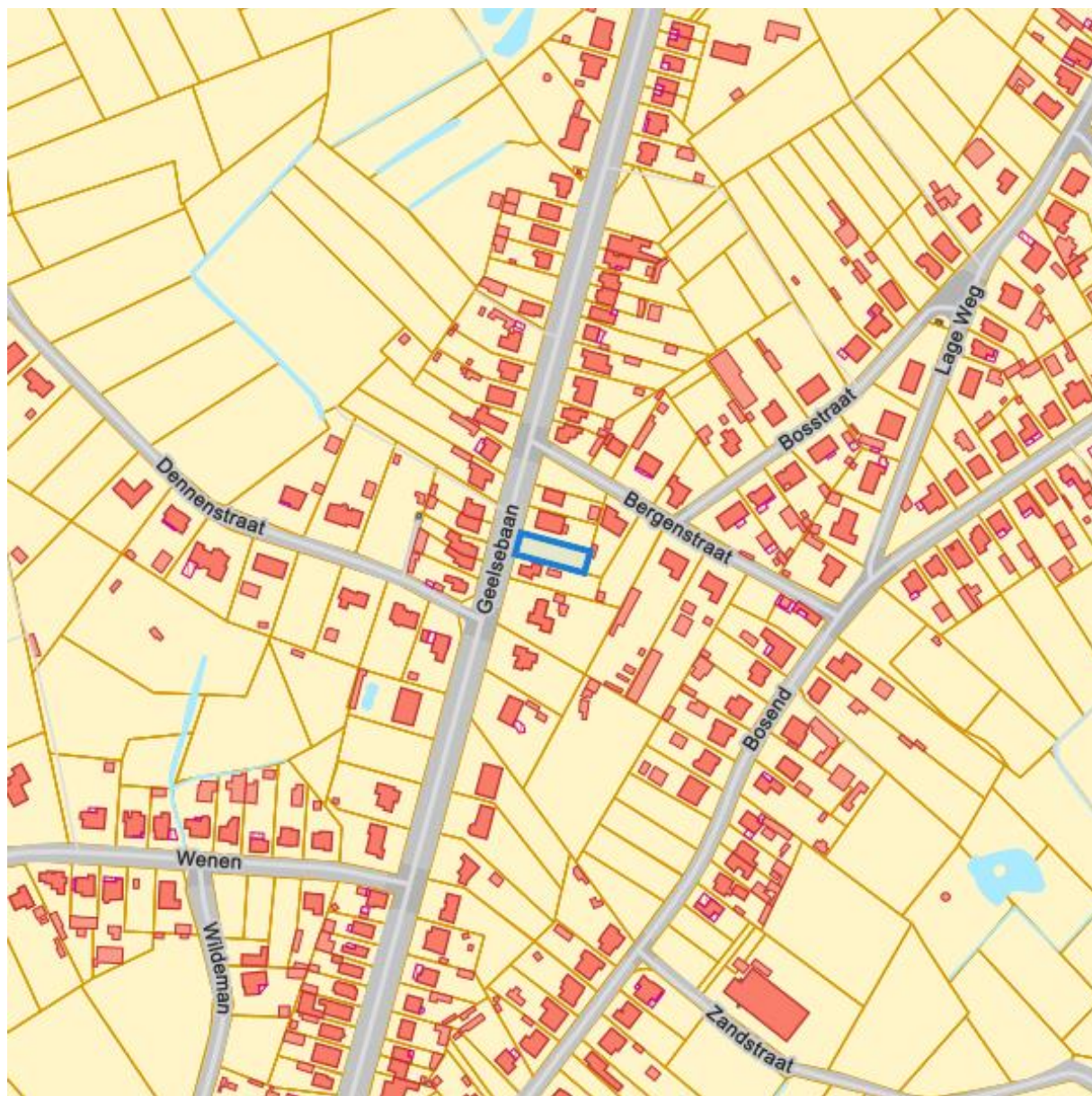
Dossier: 00-02-0434/001



---

Omgeving

---



Kadaster

Meest recente toestand



[eservices.minfin.fgov.be](https://eservices.minfin.fgov.be)

Dossier: 00-02-0434/001

Fiscale toestand



[eservices.minfin.fgov.be](http://eservices.minfin.fgov.be)

---

*Gewestplan*

---



[www.geopunt.be](http://www.geopunt.be)

[Gewestplan legende](#)

Dossier: 00-02-0434/001

Document: DC à la carte - VLANED - DC  
Kaarten: 08/08/2024 - 1csrz8v2ygxe72lkfawr7bmp68e0hexn3wqy9riv

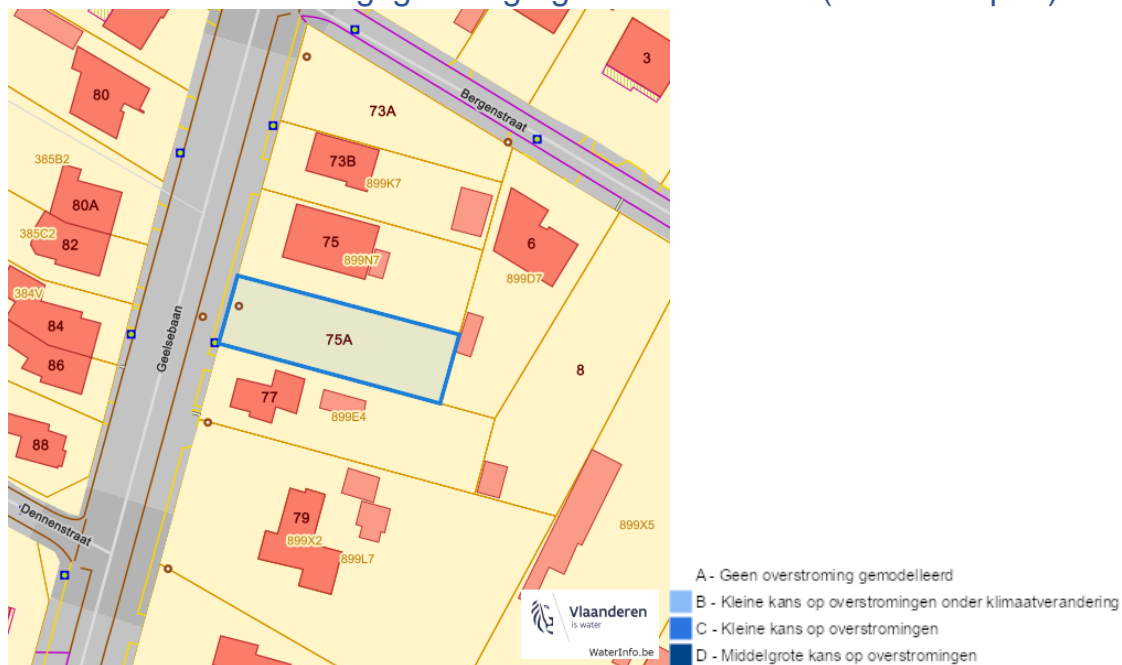


## Water

## Overstromingsgevoelige gebieden pluviaal (door hevige neerslag)



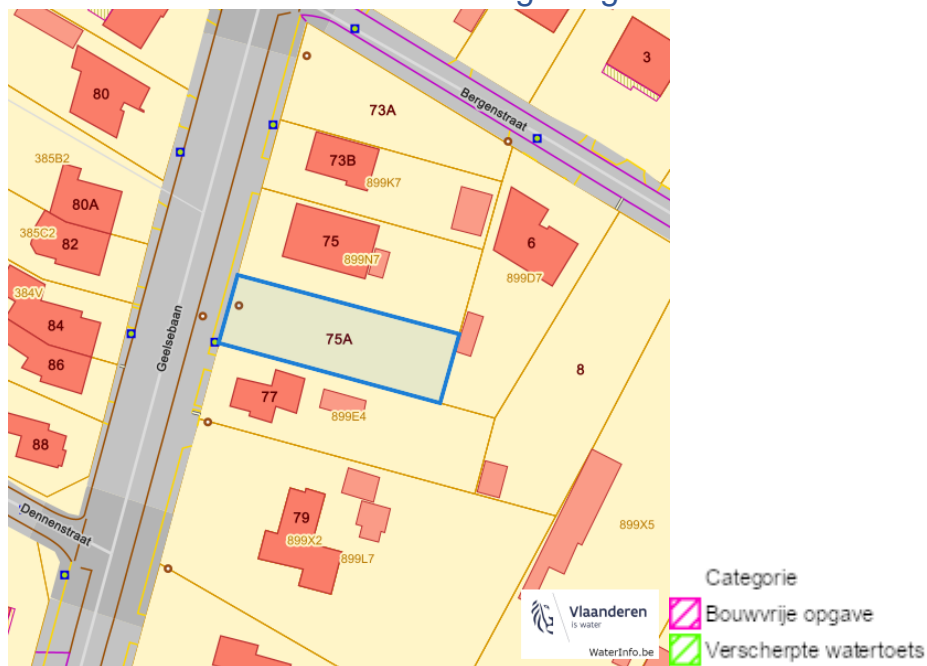
## Overstromingsgevoelige gebieden fluviaal (uit waterlopen)



### Overstromingsgevoelige gebieden vanuit de zee



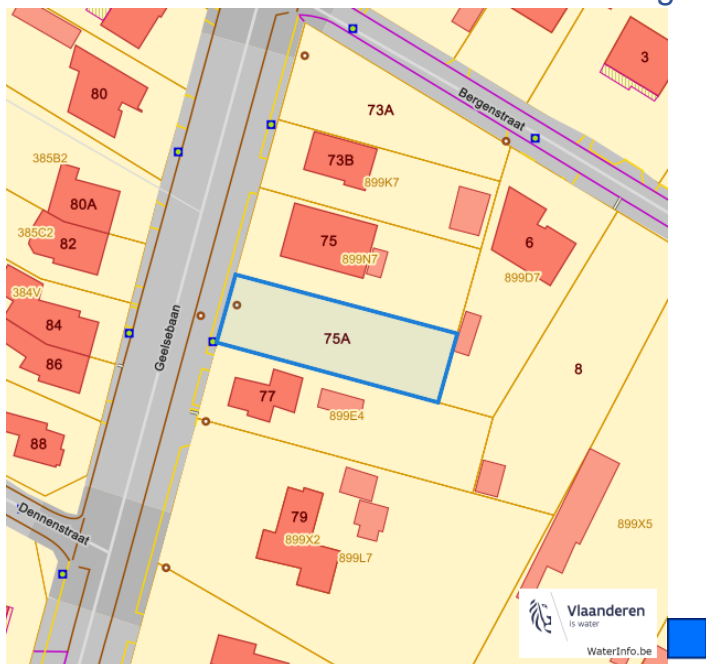
### Signaalgebieden



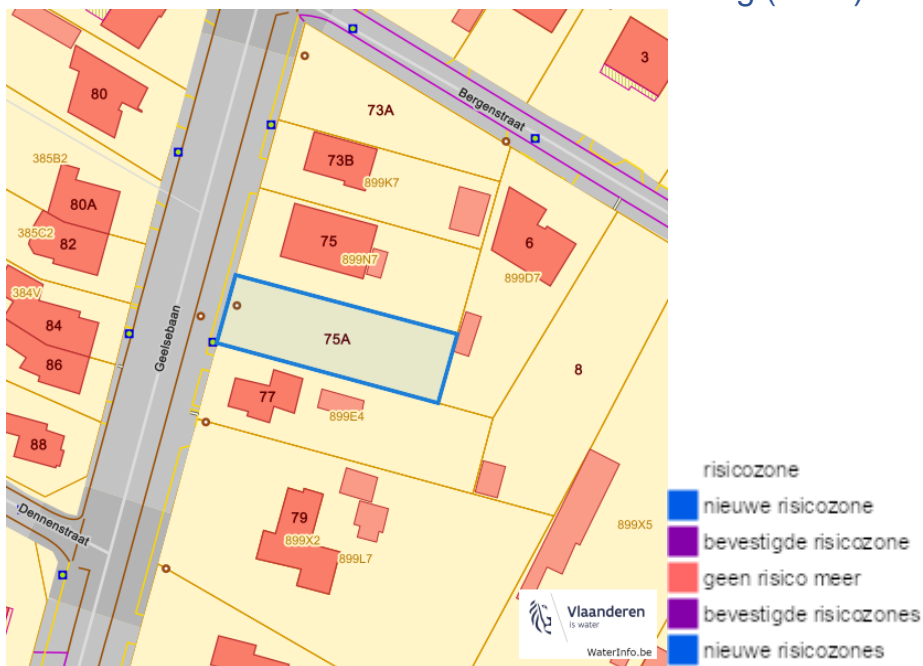


Geelsebaan, 2470 Retie (lot 6)

### Recent overstromde gebieden (2017)



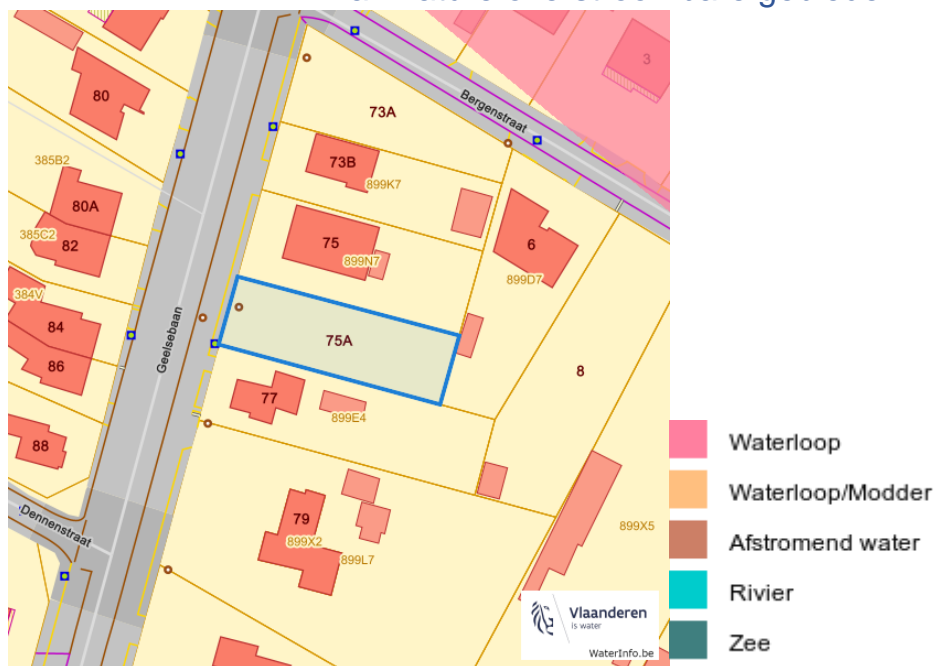
### Risicozones overstrooming (2017)



Dossier: 00-02-0434/001

Geelsebaan, 2470 Retie (lot 6)

## Van nature overstroombare gebieden



Dossier: 00-02-0434/001

---

 Natuur
 

---

## Bosreferentielaag 2000



## Groenkaart Vlaanderen (2021)



Geelsebaan, 2470 Retie (lot 6)

## Boskartering 1990



## Digitale boswijzer 2021



Dossier: 00-02-0434/001

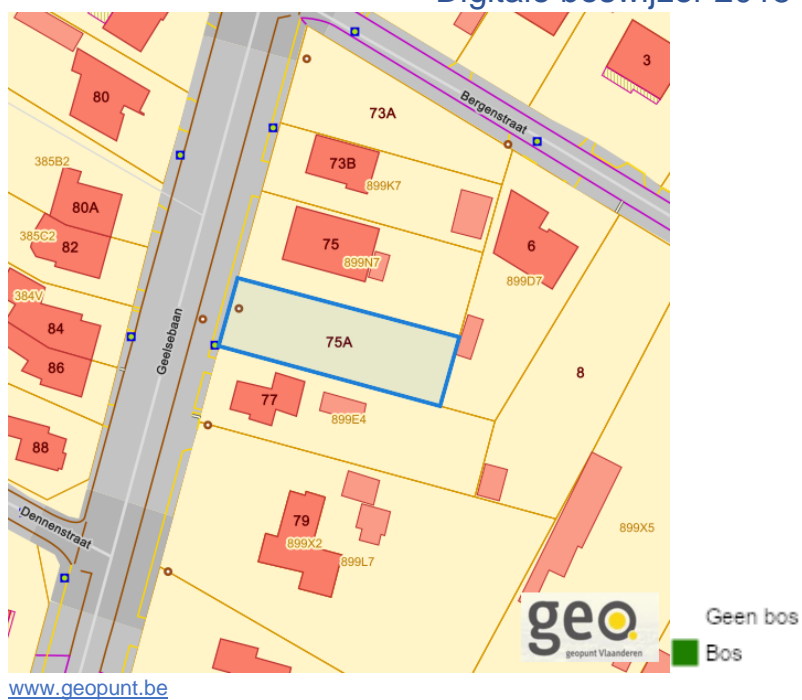


Geelsebaan, 2470 Retie (lot 6)

## Digitale boswijzer 2018



## Digitale boswijzer 2015



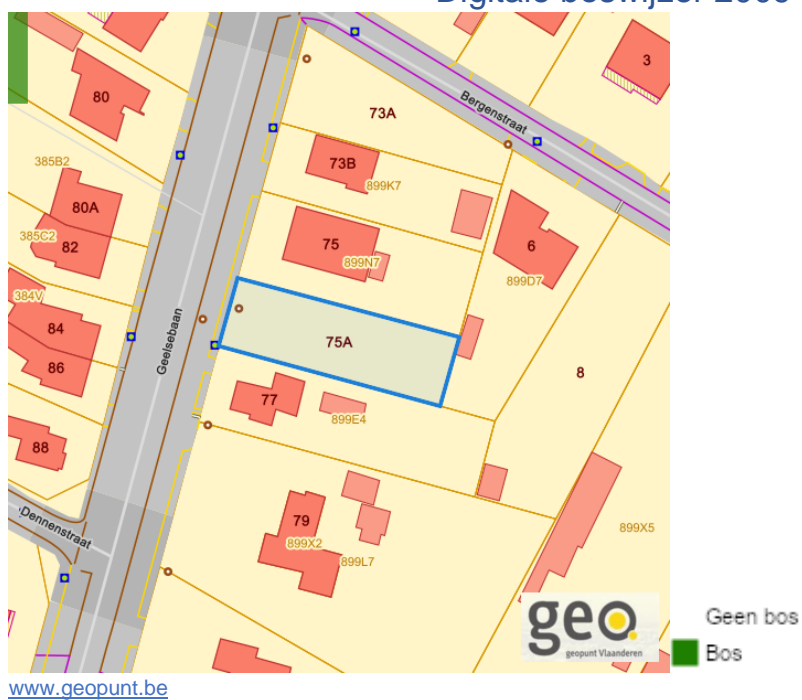
Dossier: 00-02-0434/001

Geelsebaan, 2470 Retie (lot 6)

## Digitale boswijzer 2012



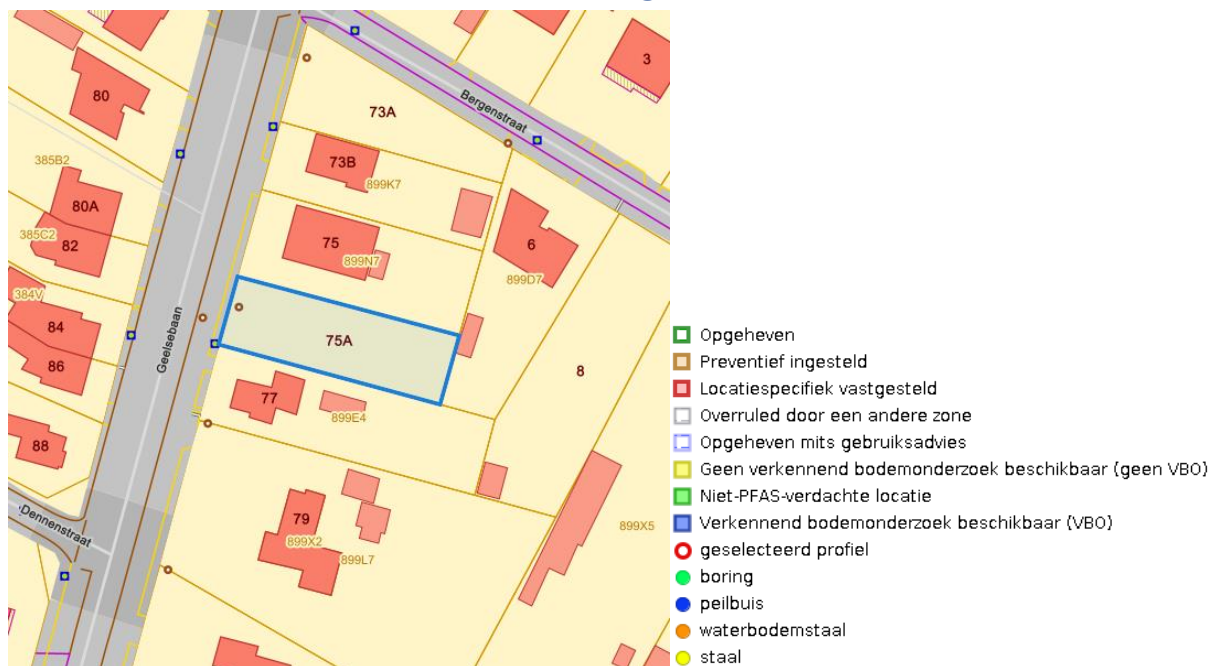
## Digitale boswijzer 2009



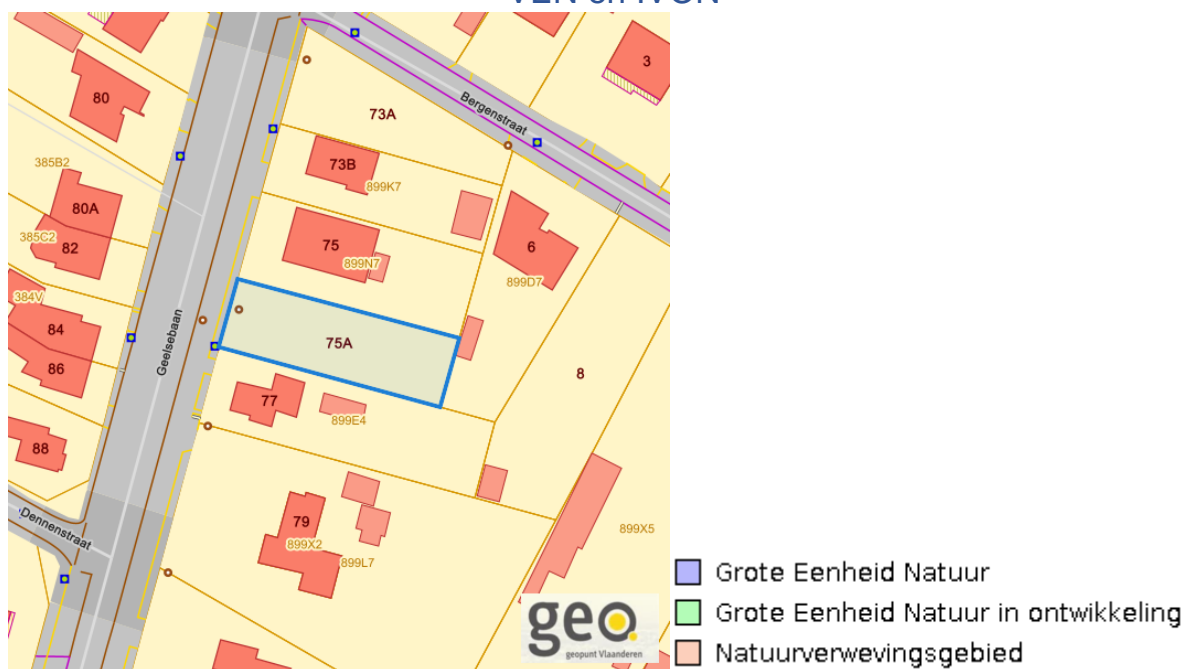
Dossier: 00-02-0434/001

Geelsebaan, 2470 Retie (lot 6)

## PFAS



## VEN en IVON


[www.geopunt.be](http://www.geopunt.be)

Dossier: 00-02-0434/001

### Jachtterreinen



[www.geopunt.be](http://www.geopunt.be)

### Natuurbeheerplannen

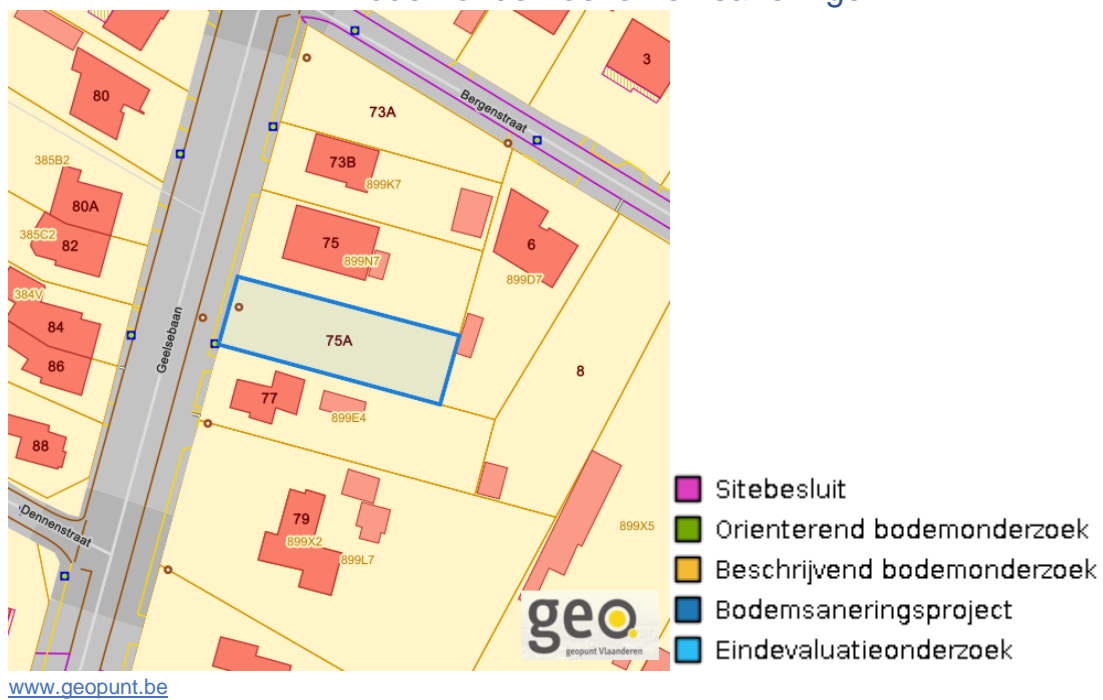


[www.geopunt.be](http://www.geopunt.be)



Geelsebaan, 2470 Retie (lot 6)

## Bodemonderzoeken en saneringen



Dossier: 00-02-0434/001

---

*Recht van voorkoop*

---

Vlaams voorkooprecht



[www.geopunt.be](http://www.geopunt.be)

Recht van voorkoop afbakening



[www.geopunt.be](http://www.geopunt.be)

Dossier: 00-02-0434/001

---

*Detailkaarten recht van voorkoop*

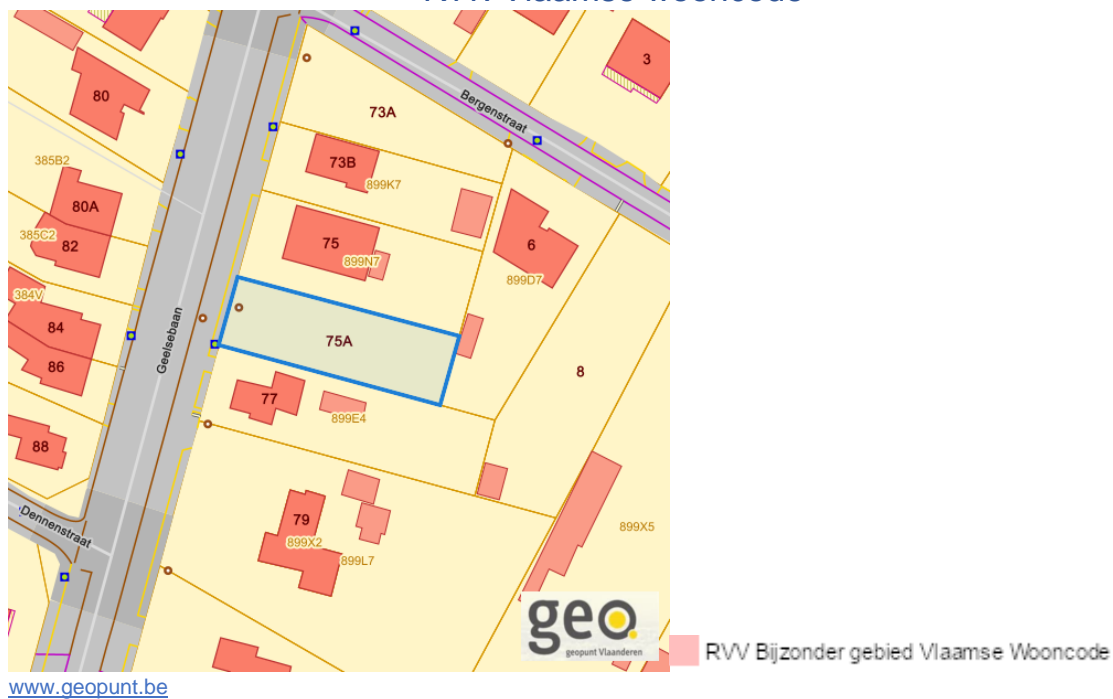
---

Detailkaarten recht van voorkoop pagina 1

## Rvv: Ruimtelijke ordening



## Rvv: Vlaamse wooncode



Dossier: 00-02-0434/001

Geelsebaan, 2470 Retie (lot 6)

Detailkaarten recht van voorkoop pagina 2

### Rvv: Ruilverkaveling



### Rvv: Havengebieden



Dossier: 00-02-0434/001



Geelsebaan, 2470 Retie (lot 6)

Detailkaarten recht van voorkoop pagina 3

### Rvv: de Vlaamse waterweg



### Rvv: Complexe Projecten

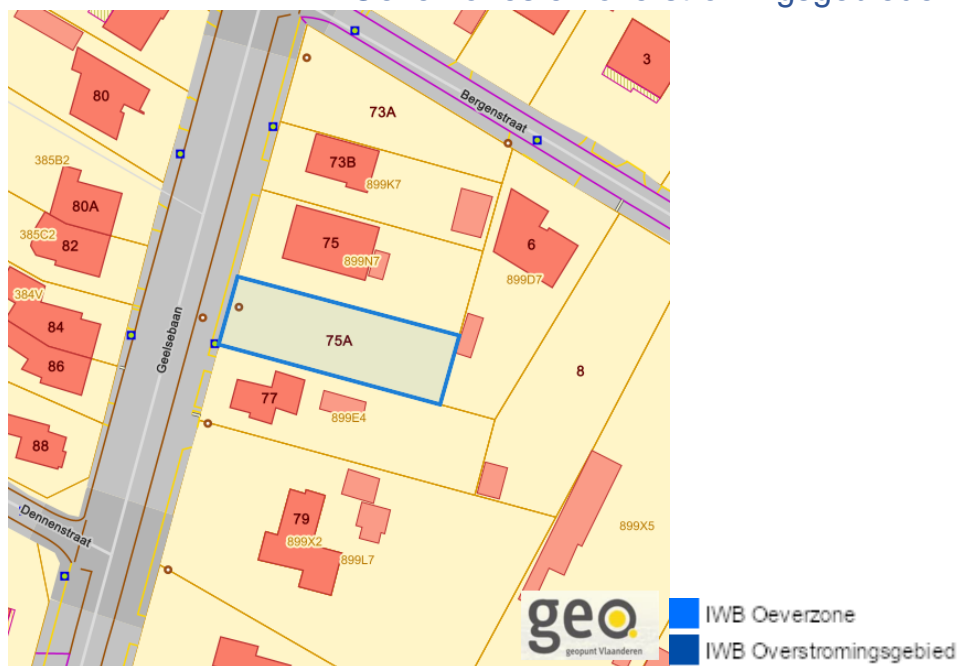


Dossier: 00-02-0434/001

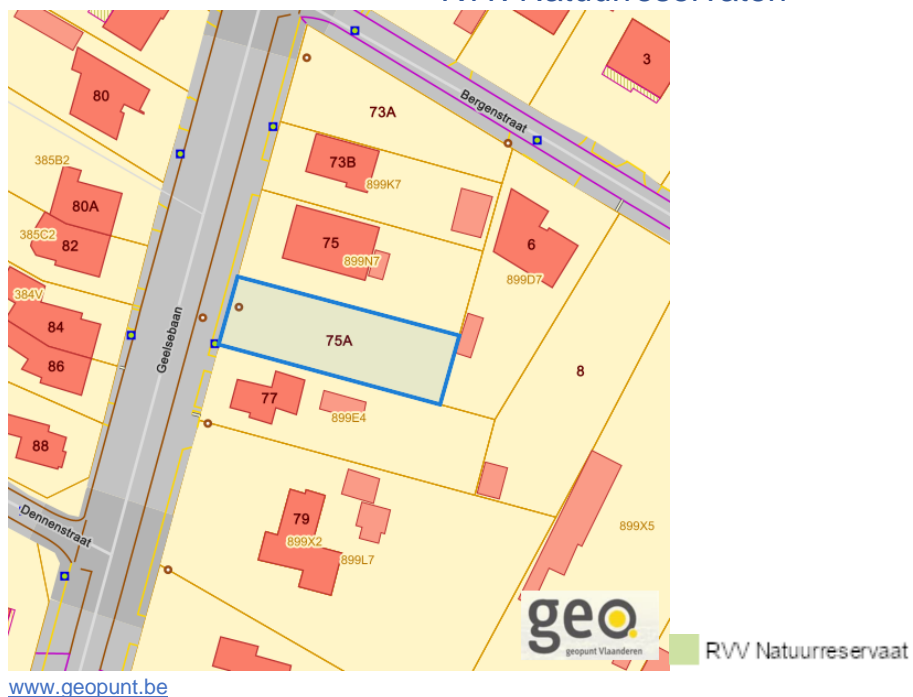
Geelsebaan, 2470 Retie (lot 6)

Detailkaarten recht van voorkoop pagina 4

### Rvv: Oeverzones en overstromingsgebieden



### Rvv: Natuureservaten



Dossier: 00-02-0434/001

Geelsebaan, 2470 Retie (lot 6)

Detailkaarten recht van voorkoop pagina 5

### Rvv: Landinrichtingsplan en inrichtingsnota



### Rvv: Natuurinrichtingsprojecten



Dossier: 00-02-0434/001

Geelsebaan, 2470 Retie (lot 6)

Detailkaarten recht van voorkoop pagina 6

### Rvv: Vlaams Ecologisch Network



### Rvv: Speciale beschermingszones natuur

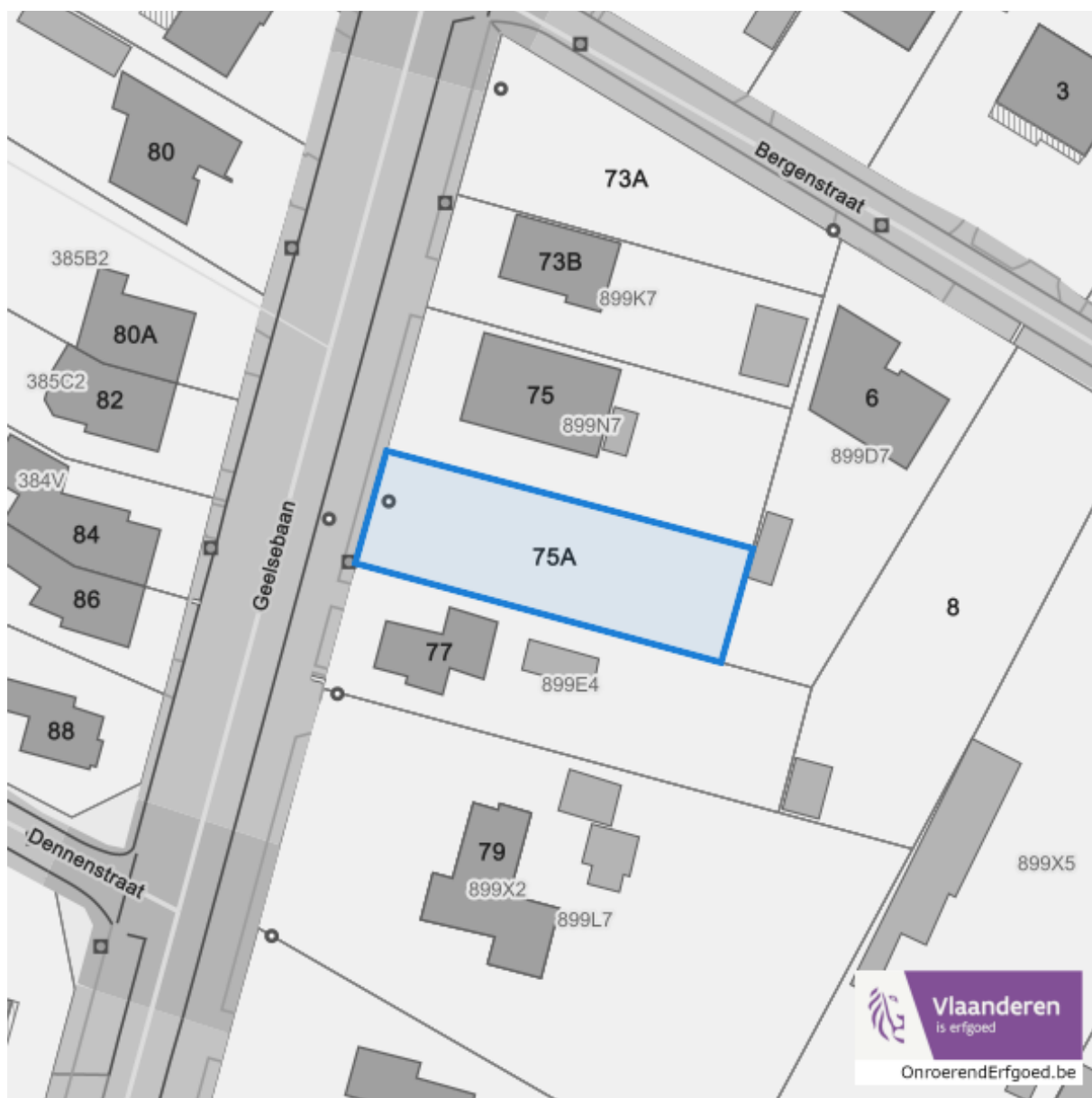


Dossier: 00-02-0434/001

---

*Beschermd onroerend erfgoed*

---



Dossier: 00-02-0434/001



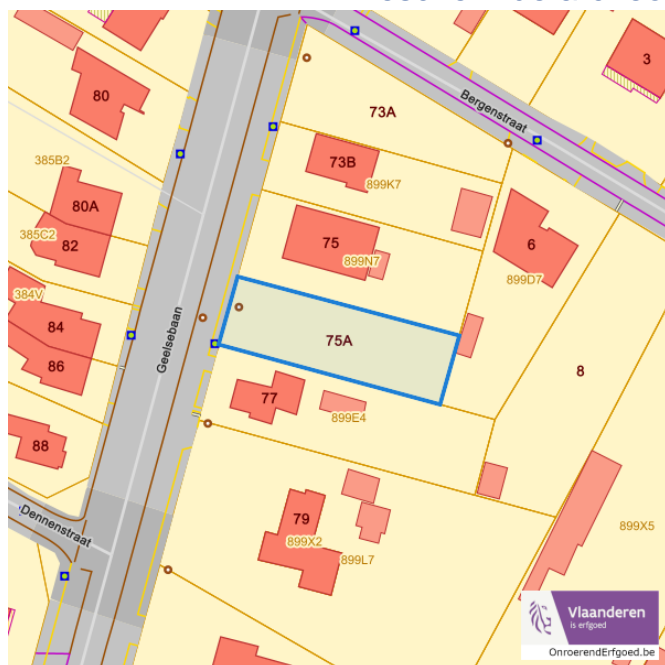
---

*Detailkaarten beschermd onroerend erfgoed*

---

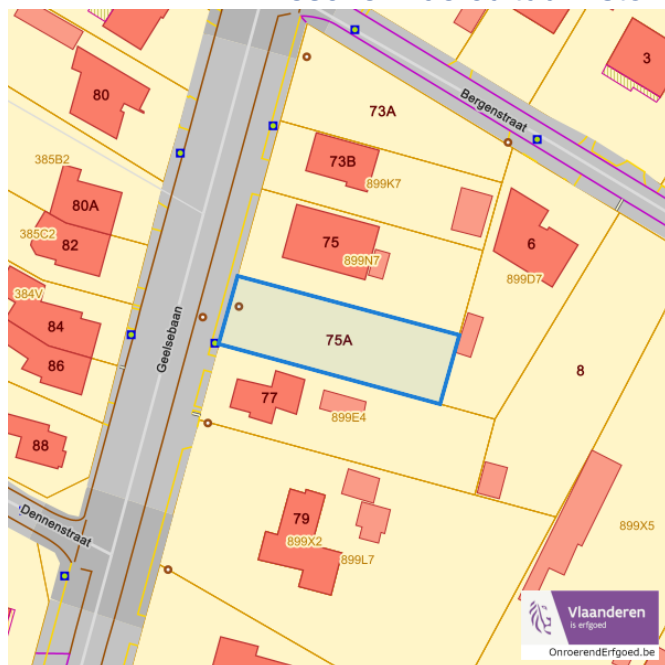
Detailkaarten beschermd onroerend erfgoed pagina 1

## Beschermd archeologische sites



■ Beschermd archeologische site

## Beschermd cultuurhistorische landschappen



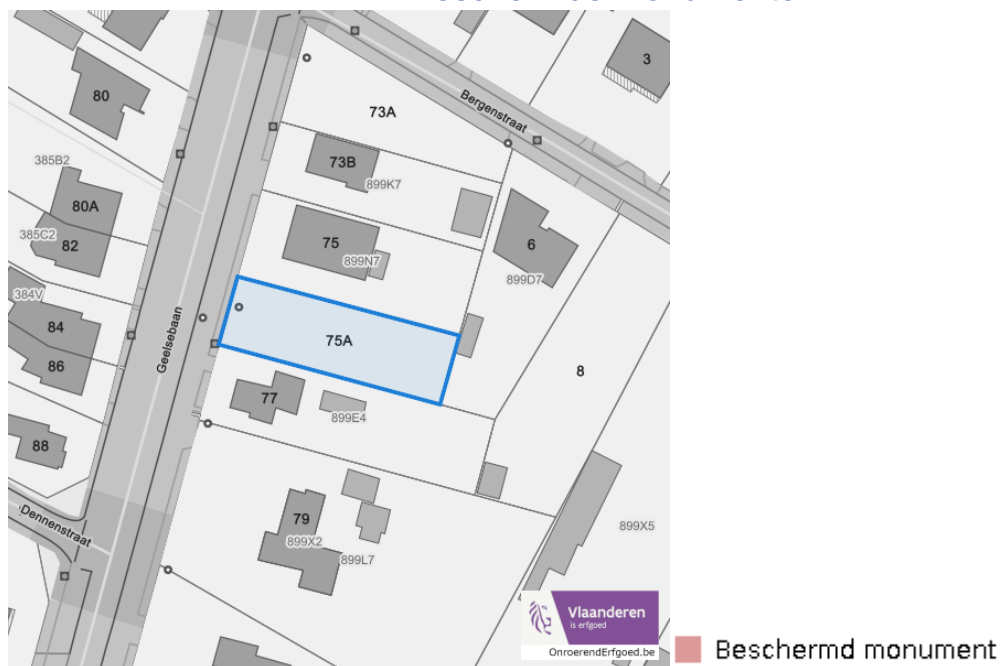
■ Beschermd landschap

Dossier: 00-02-0434/001

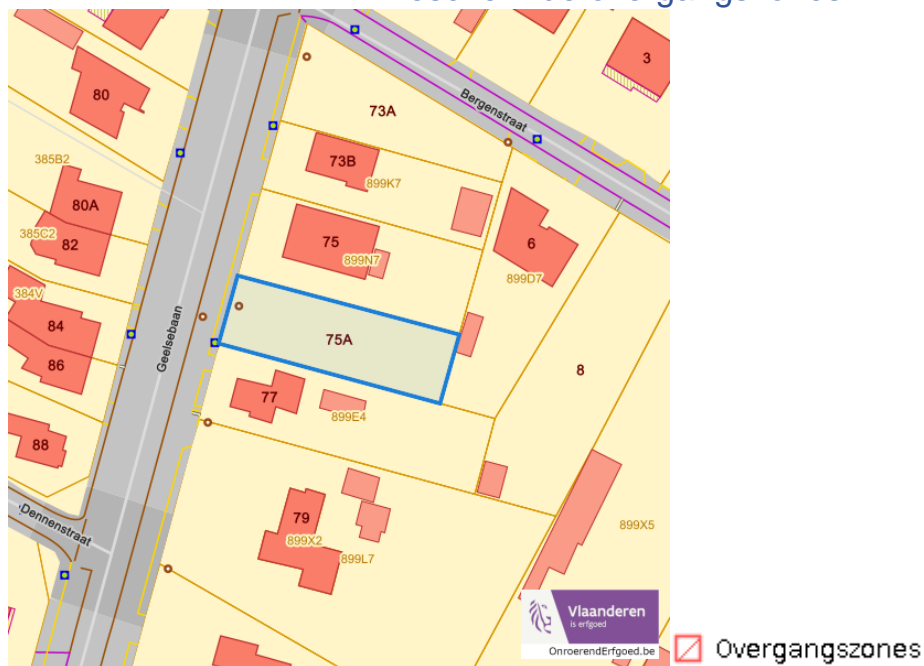
Geelsebaan, 2470 Retie (lot 6)

Detailkaarten beschermd onroerend erfgoed pagina 2

## Beschermd monumenten



## Beschermd overgangszones

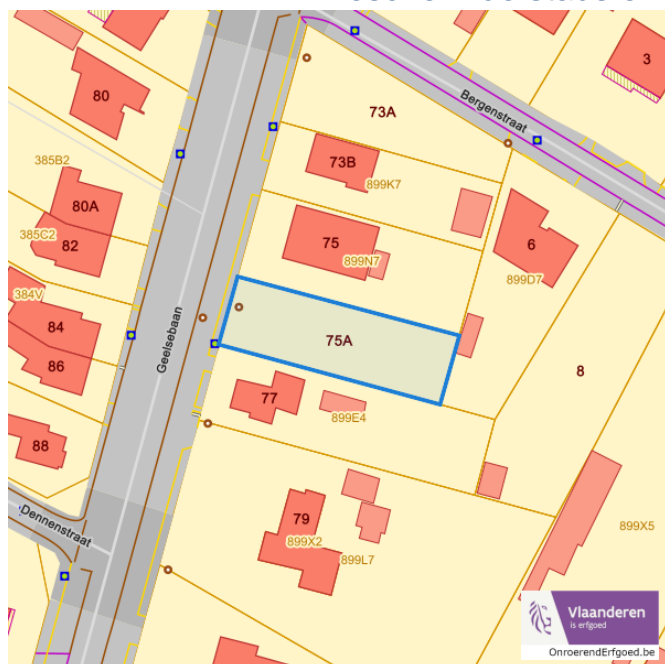



Dossier: 00-02-0434/001

Geelsebaan, 2470 Retie (lot 6)

Detailkaarten beschermd onroerend erfgoed pagina 3

### Beschermd stads en dorpsgezichten



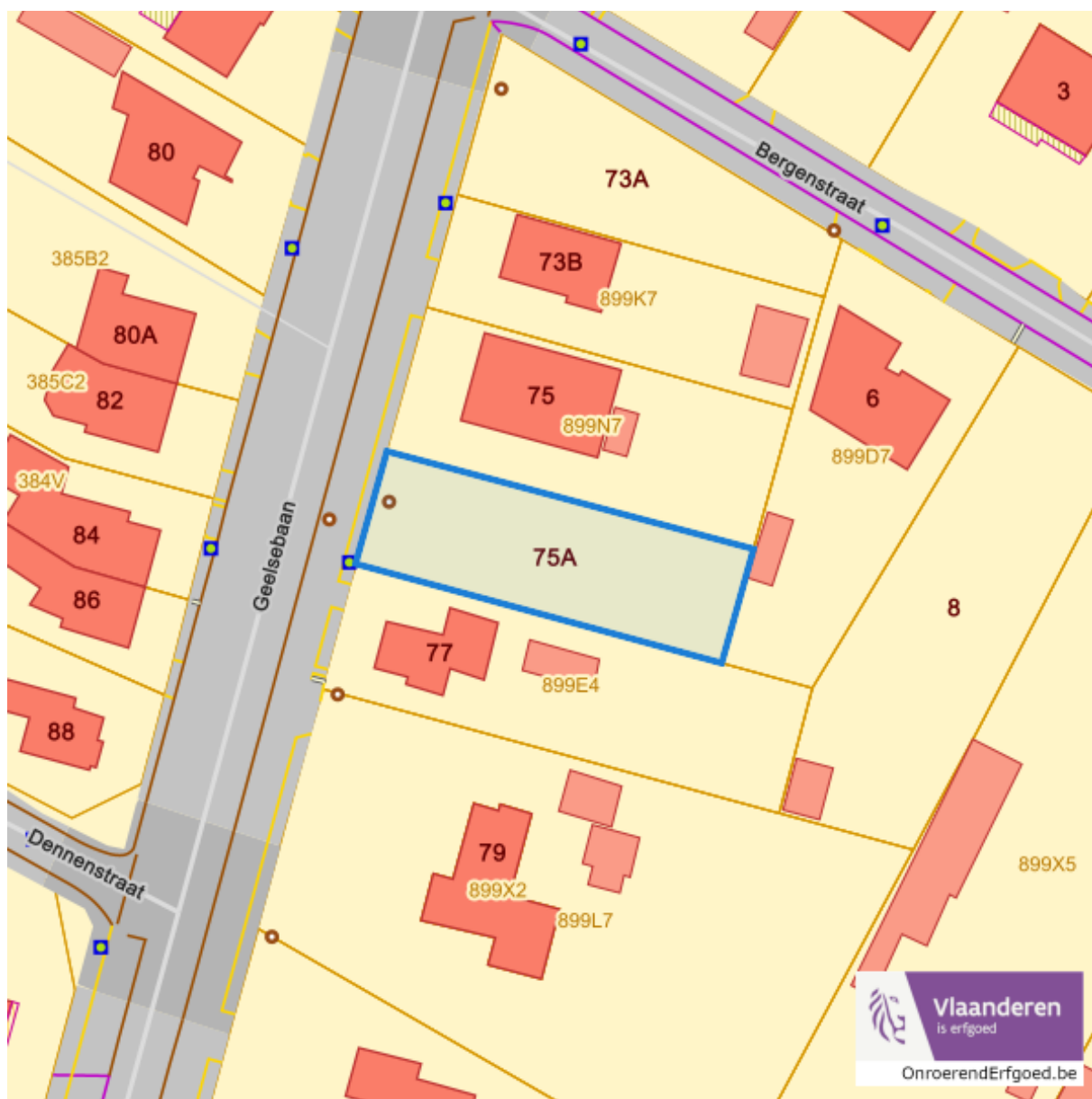
 Beschermd stads- en dorpsgezicht

Dossier: 00-02-0434/001

---

*Vastgestelde inventarissen*

---



Dossier: 00-02-0434/001

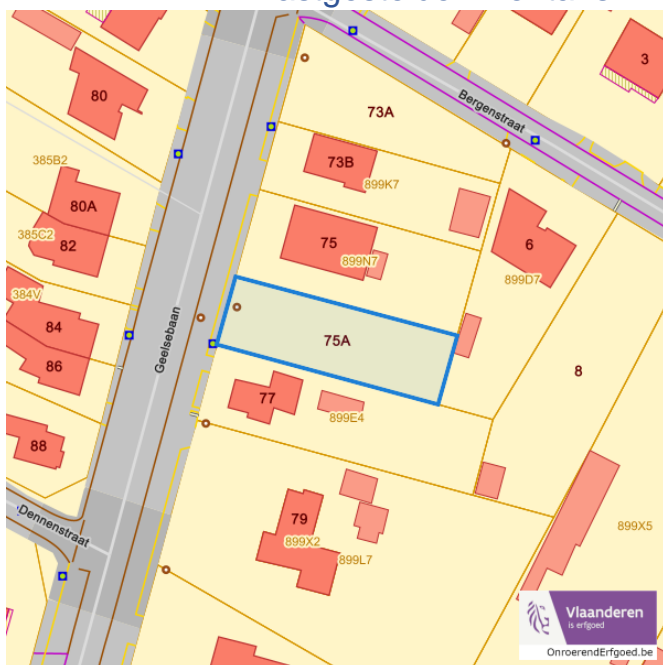
---

*Detailkaarten vastgestelde inventarissen*

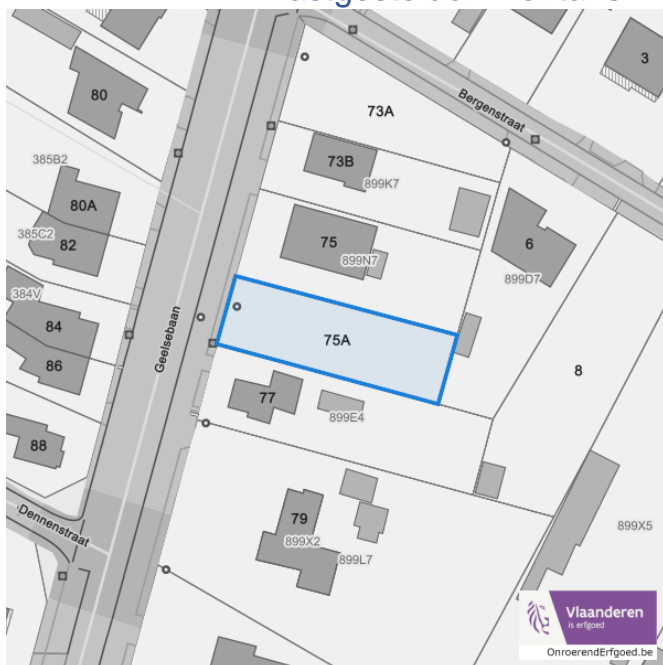

---

Detailkaarten vastgestelde inventaris pagina 1

## Vastgestelde inventaris: Archeologische zones


 Vastgestelde afgebakende archeologische zone

## Vastgestelde inventaris: Bouwkundig erfgoed


 Item uit de vastgestelde inventaris bouwkundig erfgoed

Dossier: 00-02-0434/001



Geelsebaan, 2470 Retie (lot 6)

Detailkaarten vastgestelde inventaris pagina 2

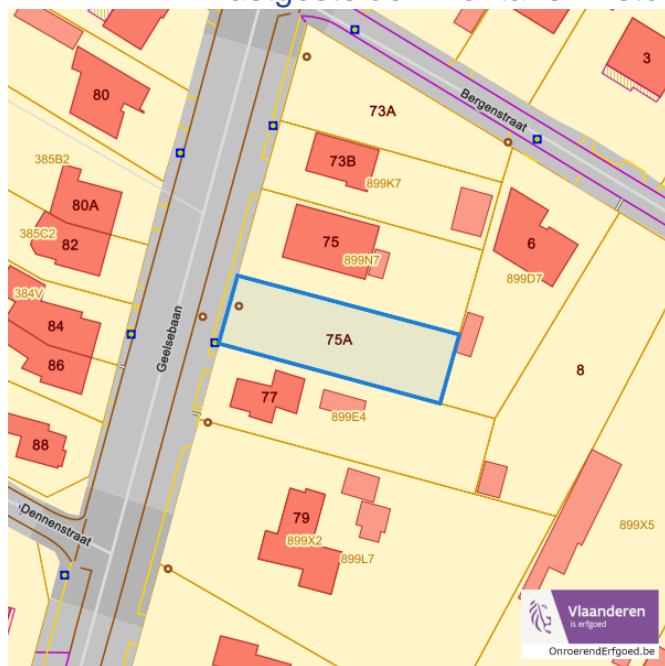
### Vastgestelde inventaris: Houtige beplanting met erfgoedwaarde



Vlaanderen is erfgoed  
OnroerendErfgoed.be

■ Vastgestelde inventaris houtig erfgoed

### Vastgestelde inventaris: Historische tuinen en parken



Vlaanderen is erfgoed  
OnroerendErfgoed.be

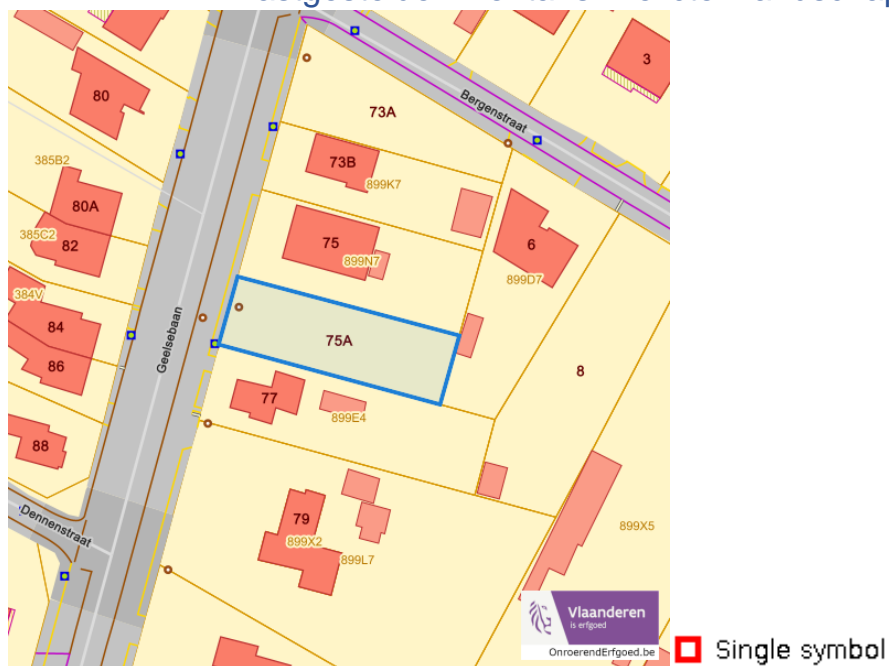
■ Vastgestelde inventaris park en tuin

Dossier: 00-02-0434/001

Geelsebaan, 2470 Retie (lot 6)

Detailkaarten vastgestelde inventaris pagina 3

### Vastgestelde inventaris: Relicten landschapsatlas

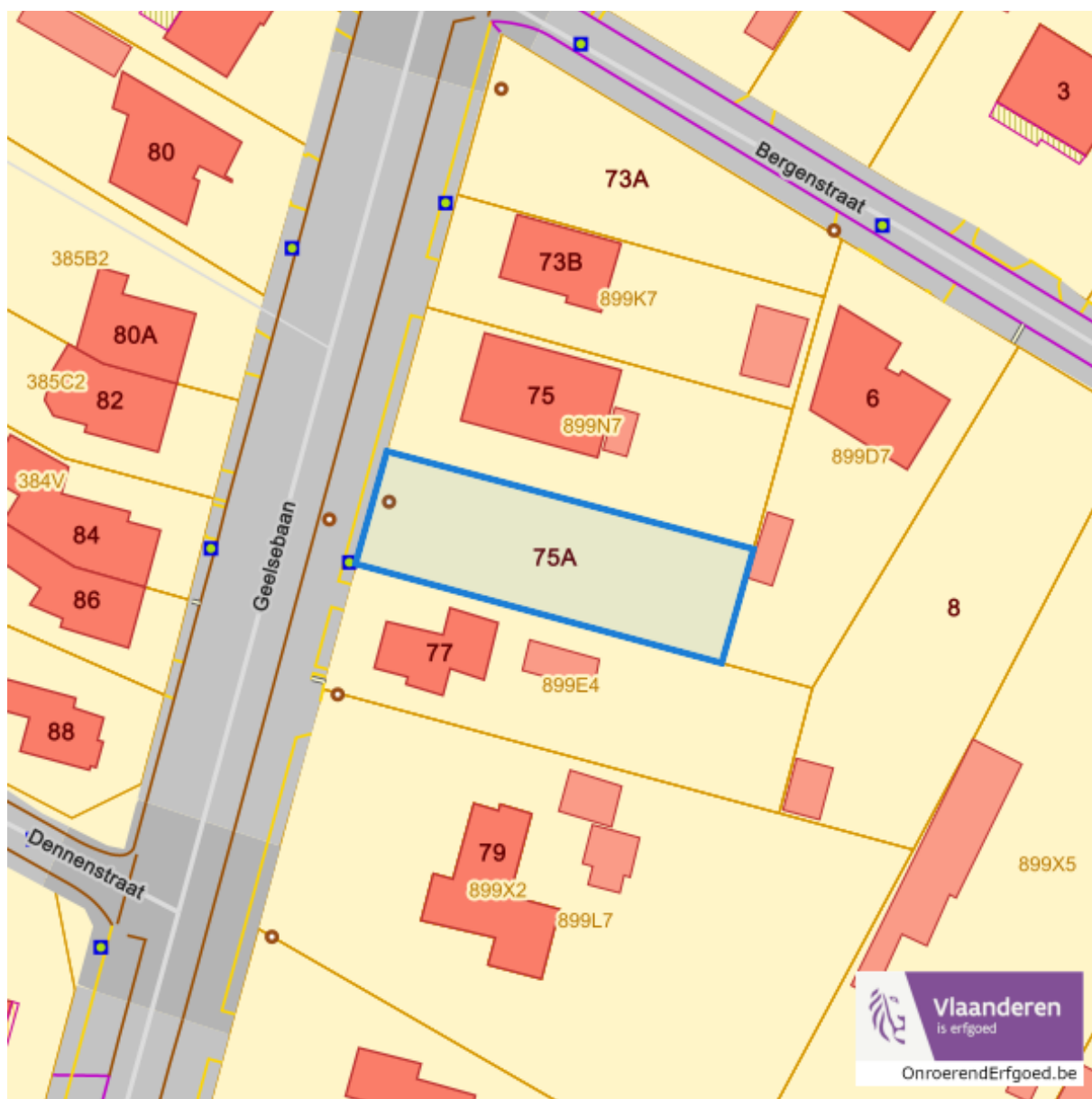


Dossier: 00-02-0434/001

---

*Wetenschappelijke inventarissen*

---



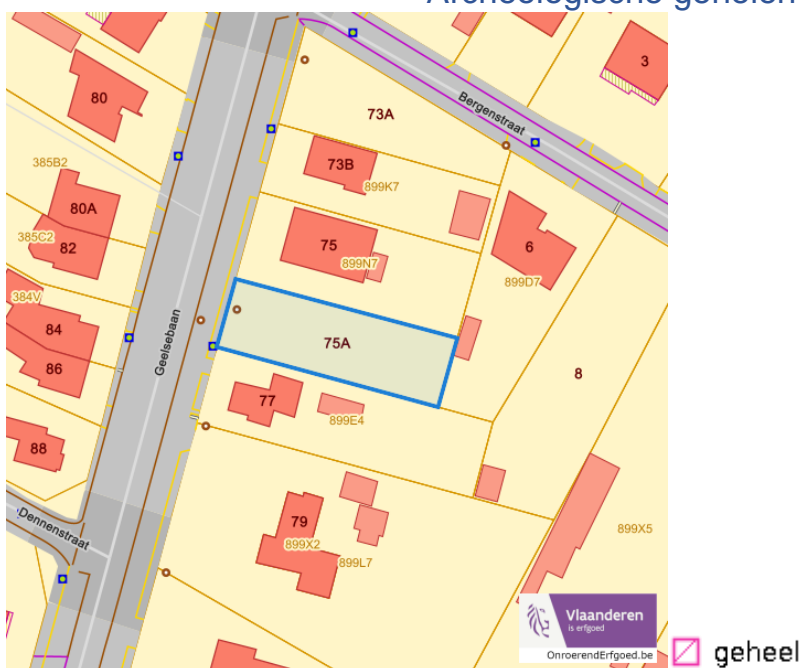
Dossier: 00-02-0434/001

---

*Detailkaarten wetenschappelijke inventarissen*

---

Detailkaarten wetenschappelijke inventarissen pagina 1

**Bouwkundige elementen****Archeologische gehelen**

Dossier: 00-02-0434/001

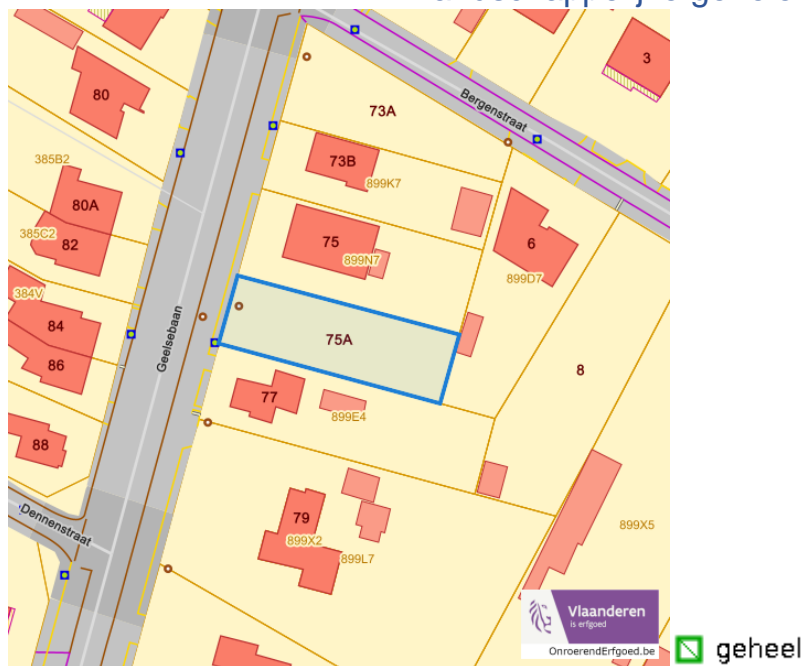
Geelsebaan, 2470 Retie (lot 6)

Detailkaarten wetenschappelijke inventarissen pagina 2

## Landschappelijke elementen



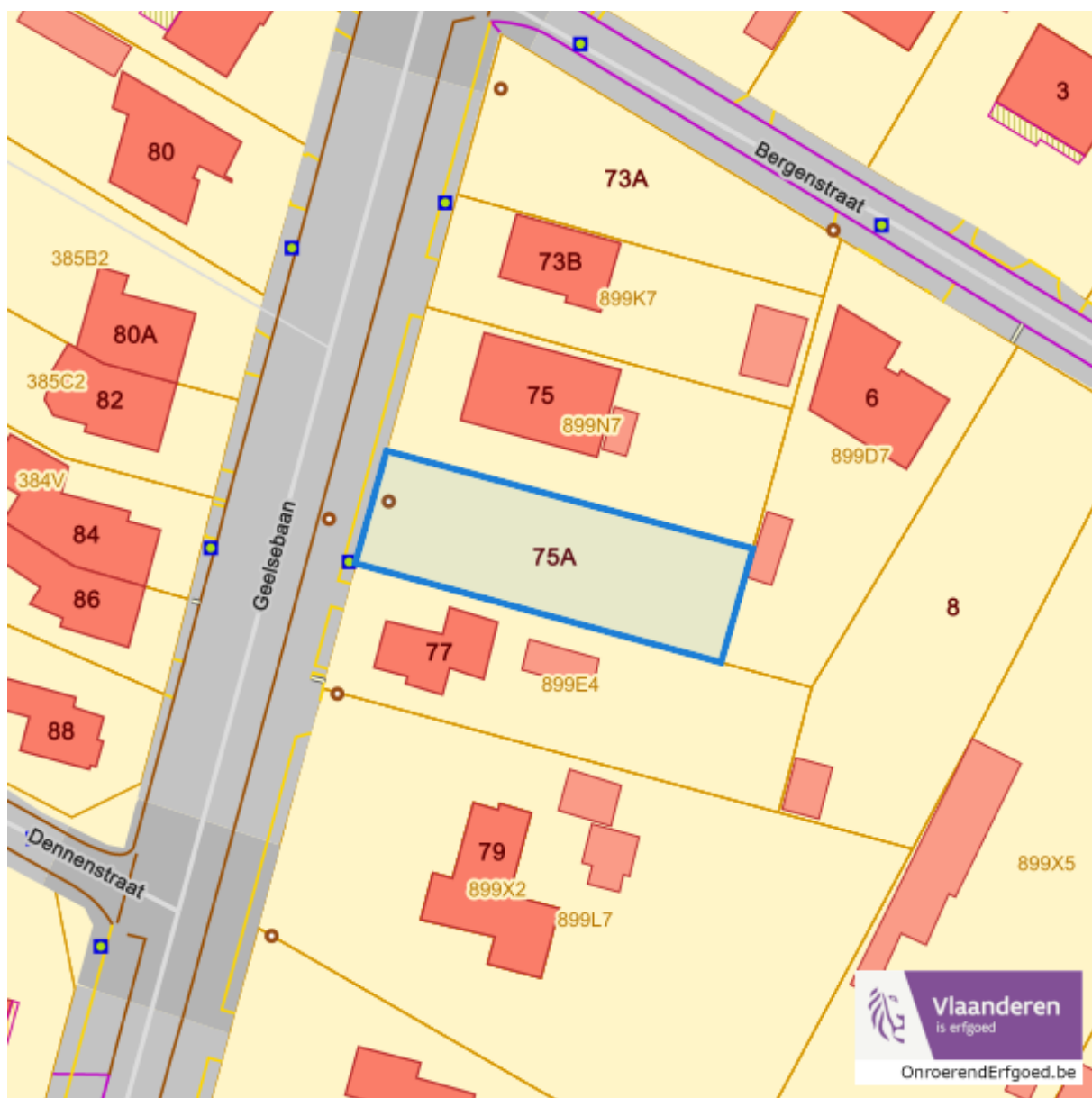
## Landschappelijke gehelen



Dossier: 00-02-0434/001



Unesco werelderfgoed



---

*Detailkaarten Unesco werelderfgoed*

---

## Unesco: Bufferzones



## Unesco: Kernzones

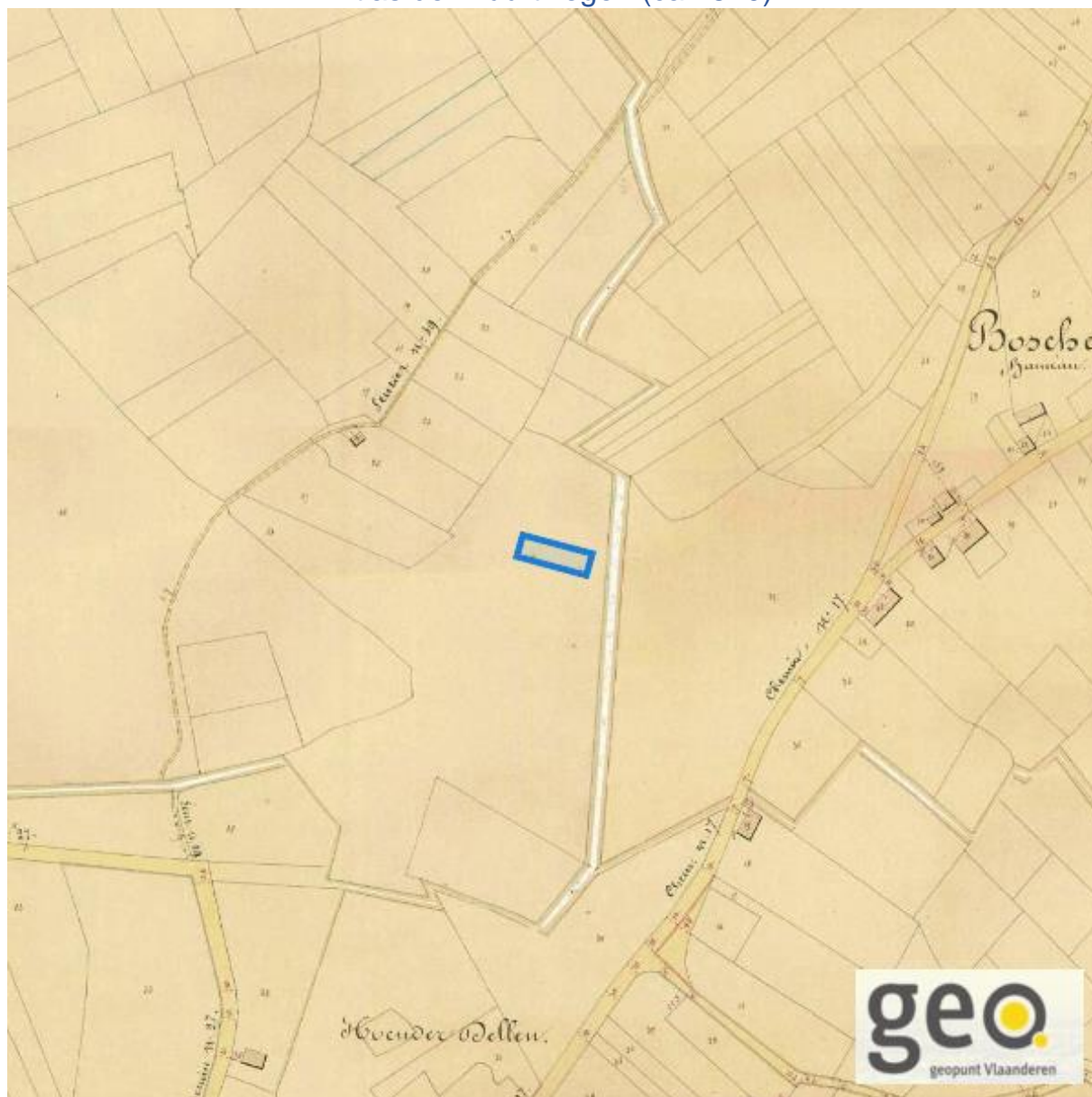


---

*Historische kaarten*

---

## Atlas der Buurtwegen (ca 1840)



[www.geopunt.be](http://www.geopunt.be)

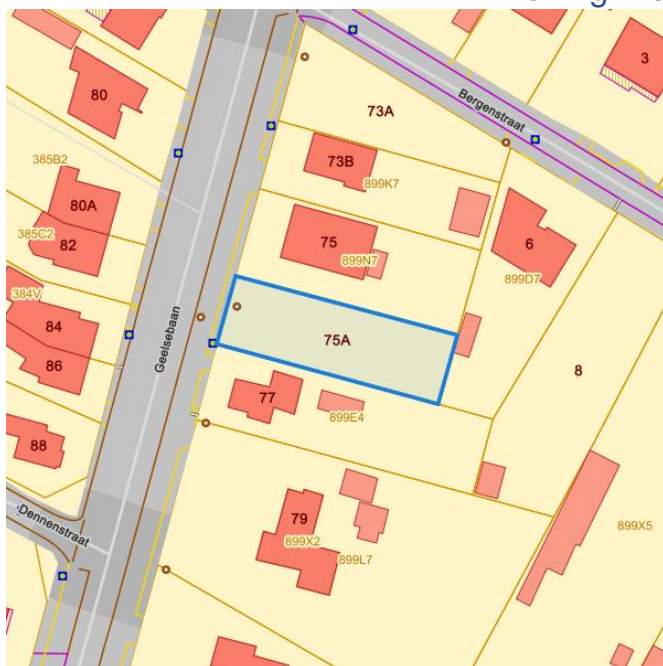
Dossier: 00-02-0434/001

---

 Wonen
 

---

## Woningkwaliteit



- Woningen met een conformiteitsattest
- Panden met een herstelvordering
- Vlaamse inventaris van ongeschikte en onbewoonbare woningen

[www.geopunt.be](http://www.geopunt.be)

## Conformiteitsattest gemeente beperkte duurtijd



Conformiteitsattest beperkte duurtijd

- Nee
- Ja

[www.geopunt.be](http://www.geopunt.be)

Dossier: 00-02-0434/001

Geelsebaan, 2470 Retie (lot 6)

### Conformiteitsattest gemeente verplicht



Dossier: 00-02-0434/001