

# DC à la carte



---

*Hoidonkse Bemden, 2470 Retie*  
*13036C1011/00\_000*

---

[Locatie](#)

[Omgeving](#)

[Kadaster](#)

[Gewestplan](#)

[Water](#)

[Natuur](#)

[Recht van voorkoop](#)

[Beschermd onroerend erfgoed](#)

[Vastgestelde inventarissen](#)

[Wetenschappelijke inventarissen](#)

[Unesco werelderfgoed](#)

[Historische kaarten](#)

[Wonen](#)

---

*Locatie*

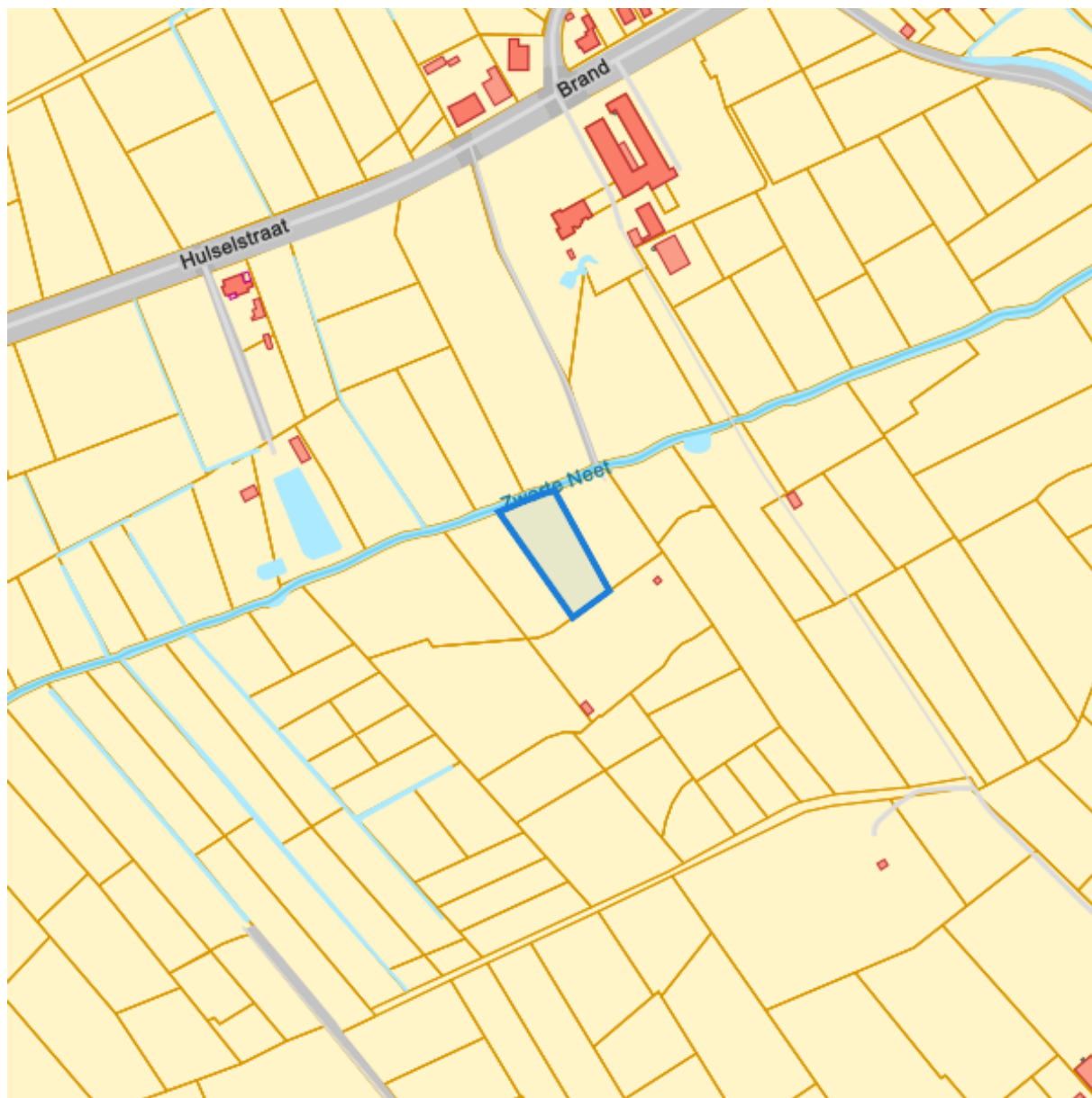
---



---

Omgeving

---



---

Kadaster

---

Meest recente toestand



[eservices.minfin.fgov.be](https://eservices.minfin.fgov.be)

Fiscale toestand



[eservices.minfin.fgov.be](http://eservices.minfin.fgov.be)

---

*Gewestplan*

---



[www.geopunt.be](http://www.geopunt.be)  
Gewestplan legende

---

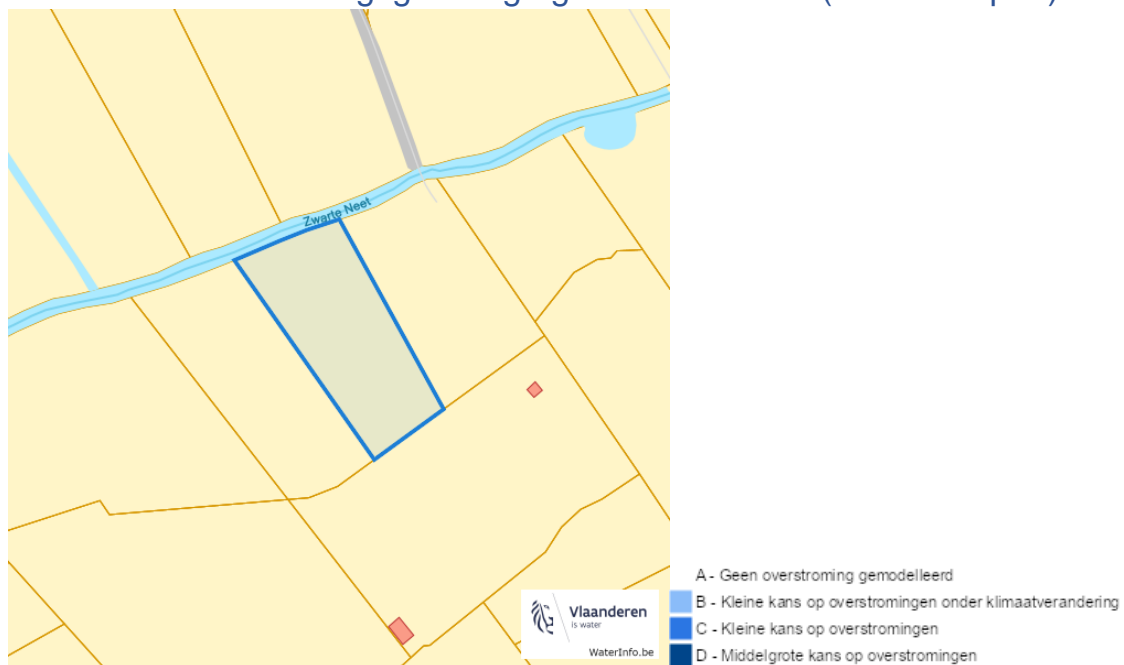
 Water
 

---

## Overstromingsgevoelige gebieden pluviaal (door hevige neerslag)



## Overstromingsgevoelige gebieden fluviaal (uit waterlopen)



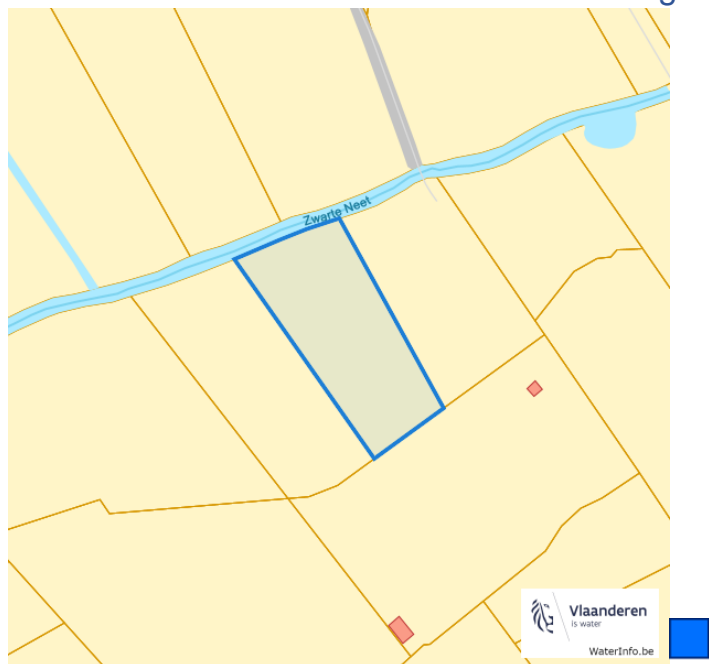
## Overstromingsgevoelige gebieden vanuit de zee



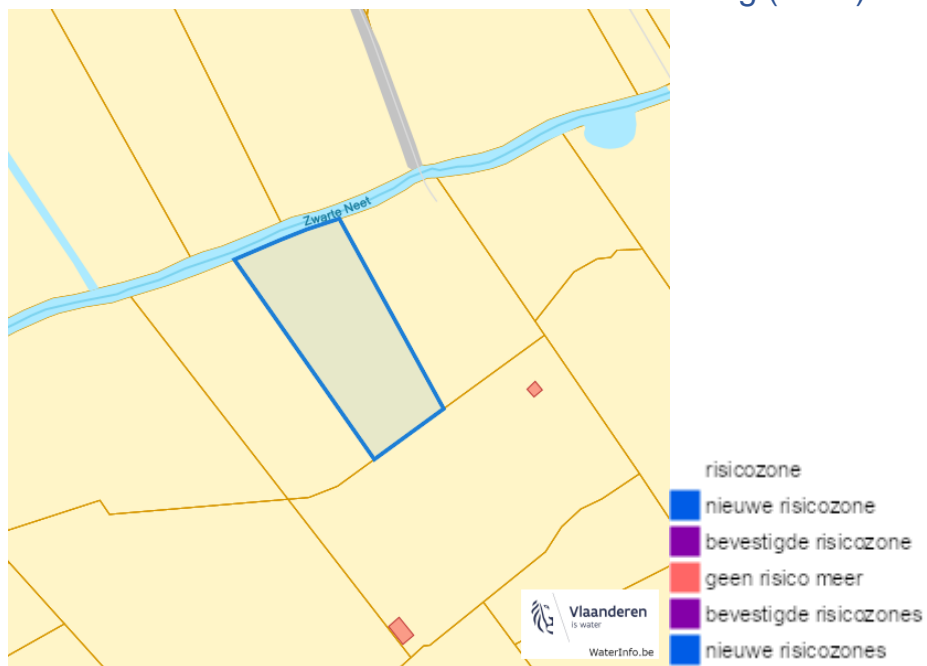
## Signaalgebieden



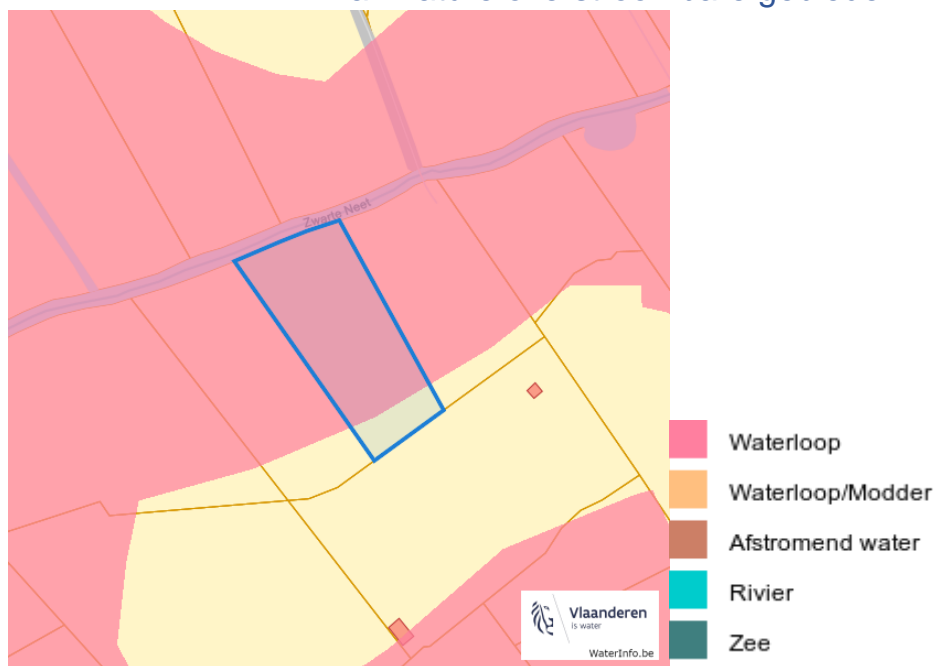
Recent overstromde gebieden (2017)



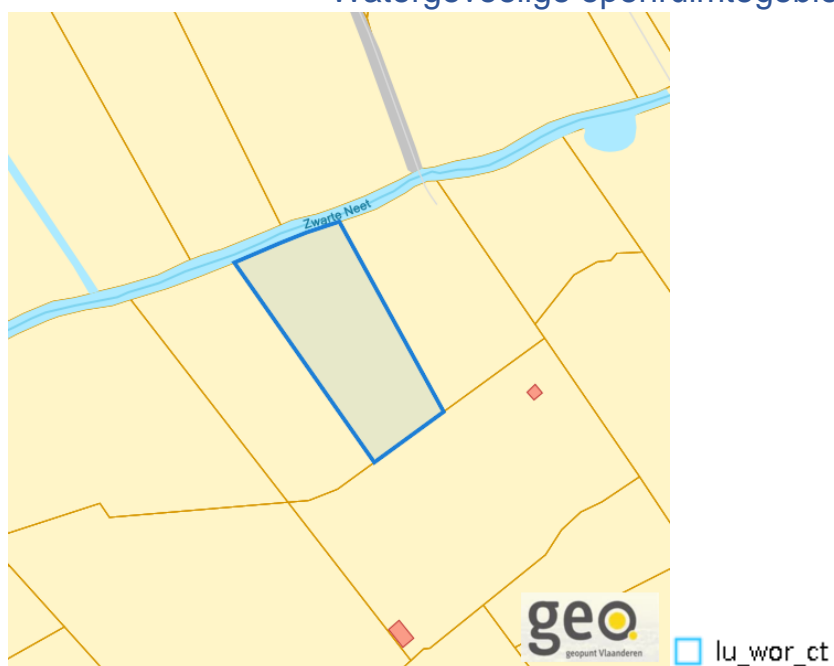
Risicozones overstrooming (2017)



## Van nature overstroombare gebieden



## Watergevoelige openruimtegebieden

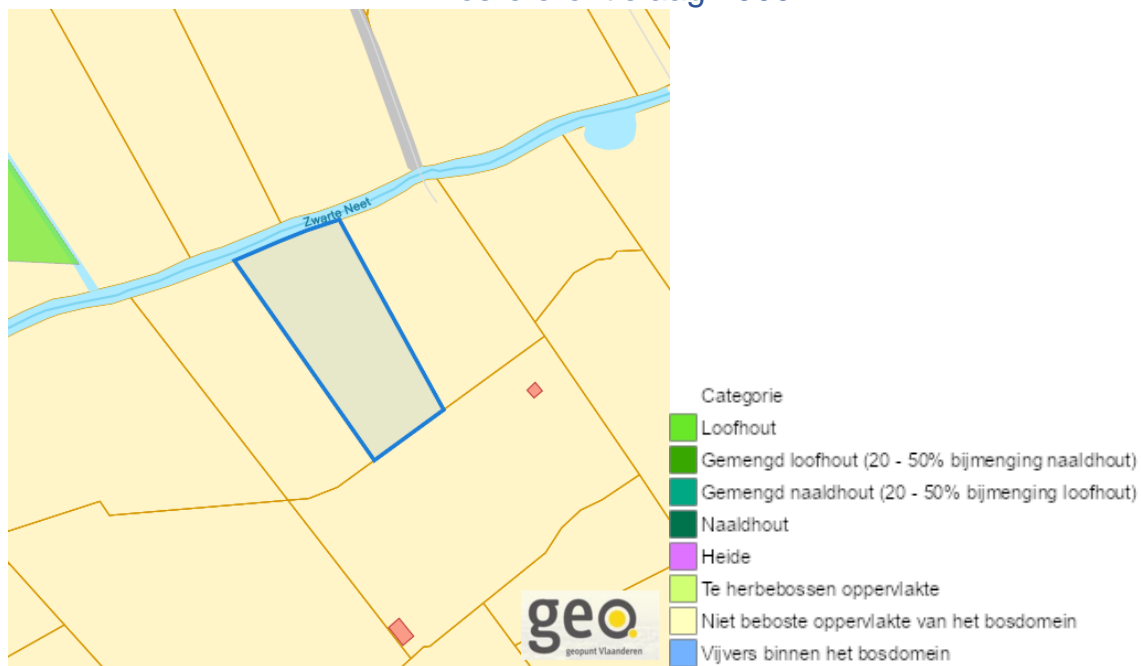


---

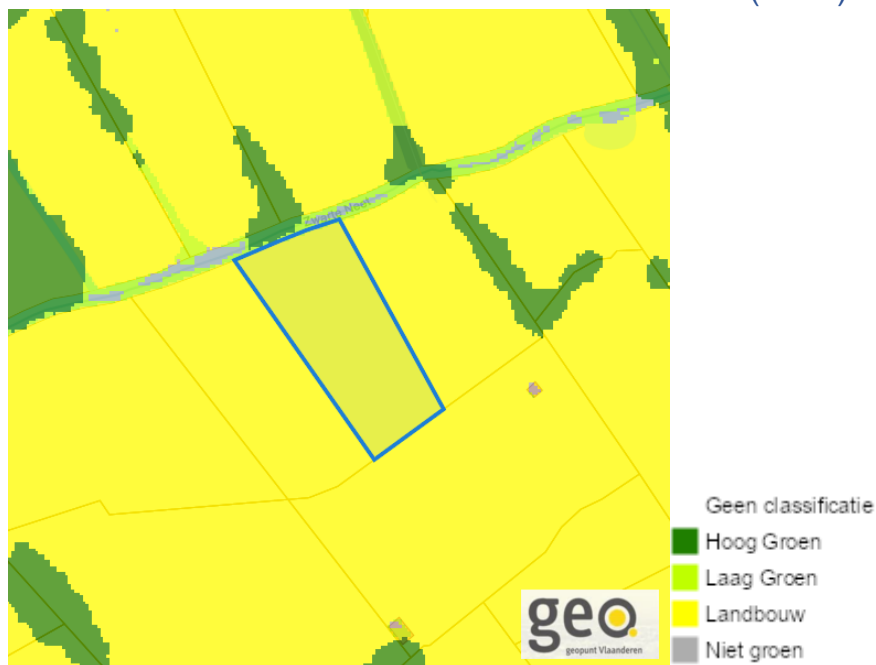
*Natuur*


---

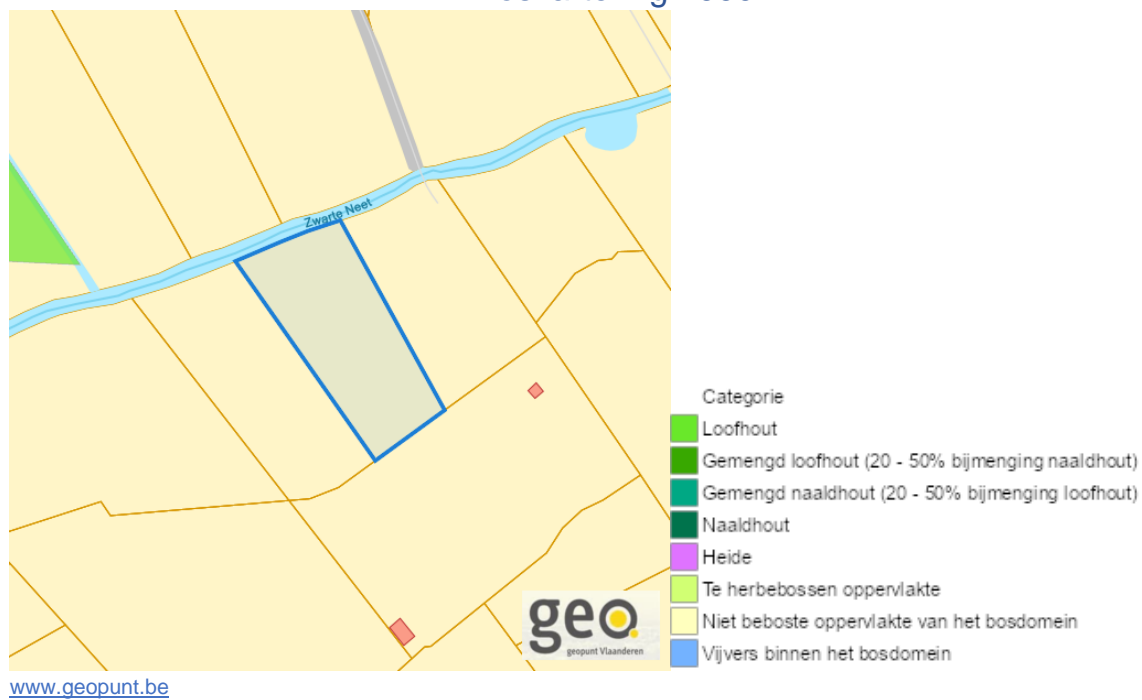
## Bosreferentielaag 2000



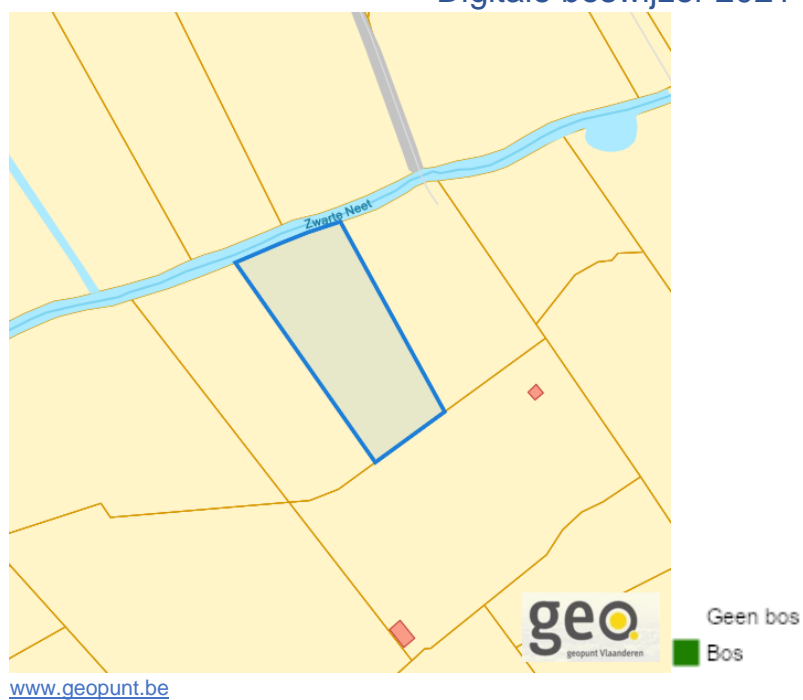
## Groenkaart Vlaanderen (2021)



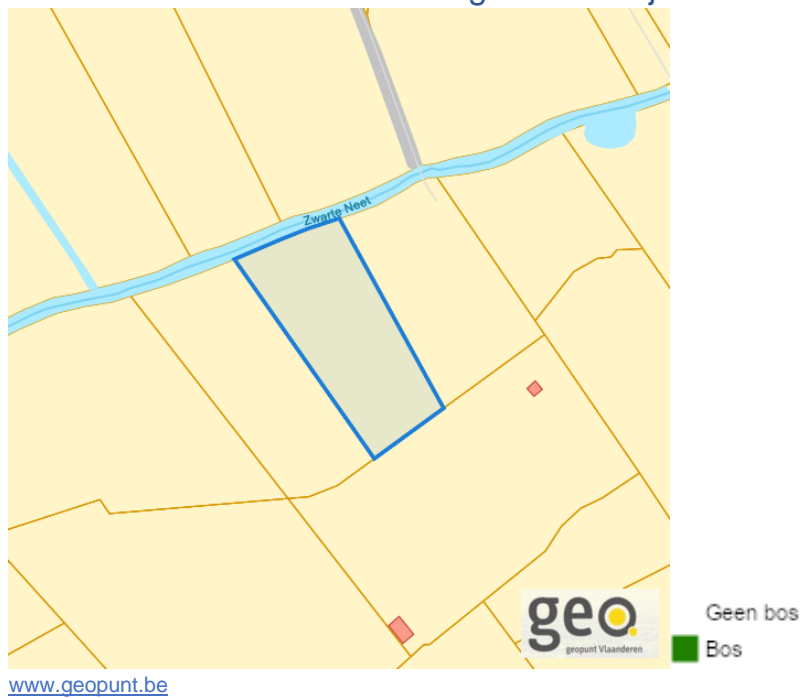
## Boskartering 1990



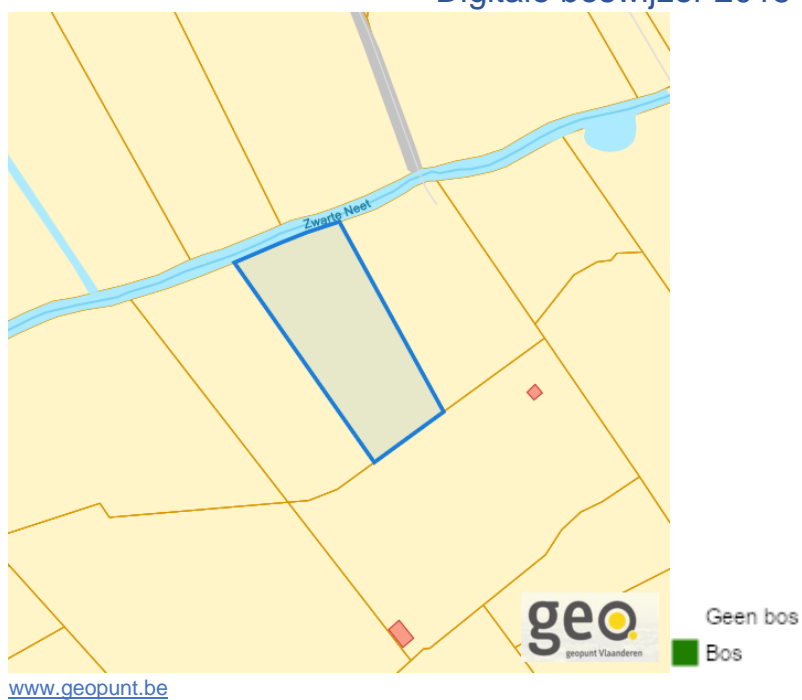
## Digitale boswijzer 2021



## Digitale boswijzer 2018

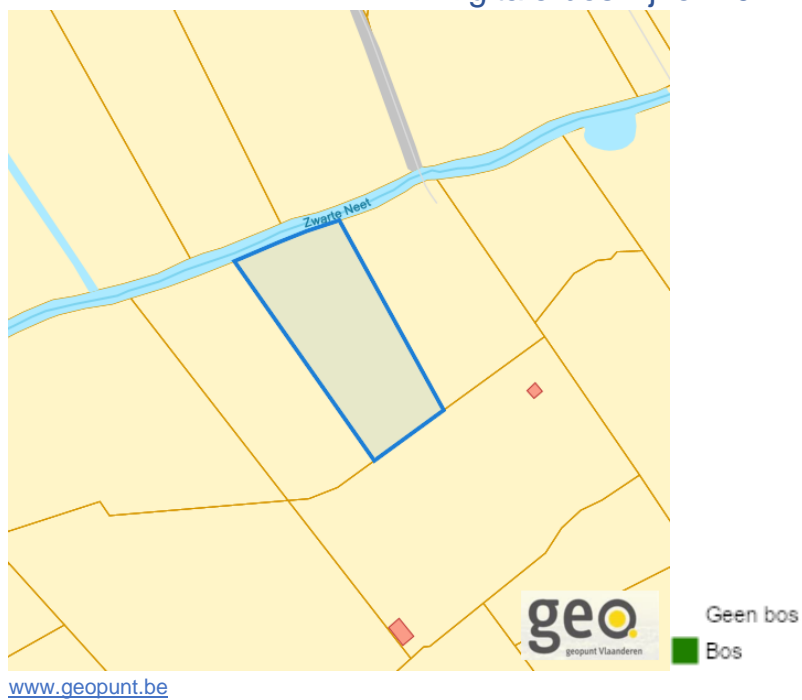


## Digitale boswijzer 2015

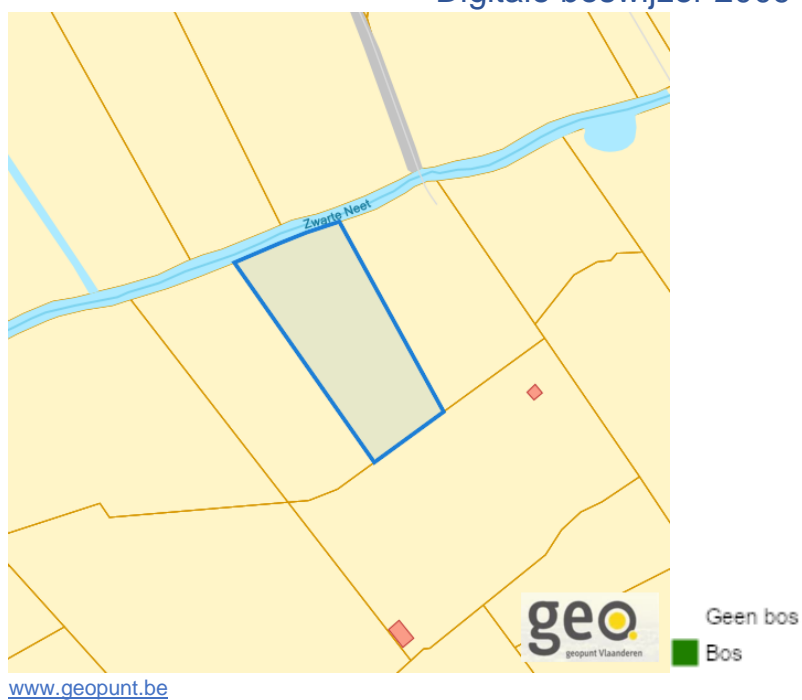


Hooidonkse Bemden, 2470 Retie

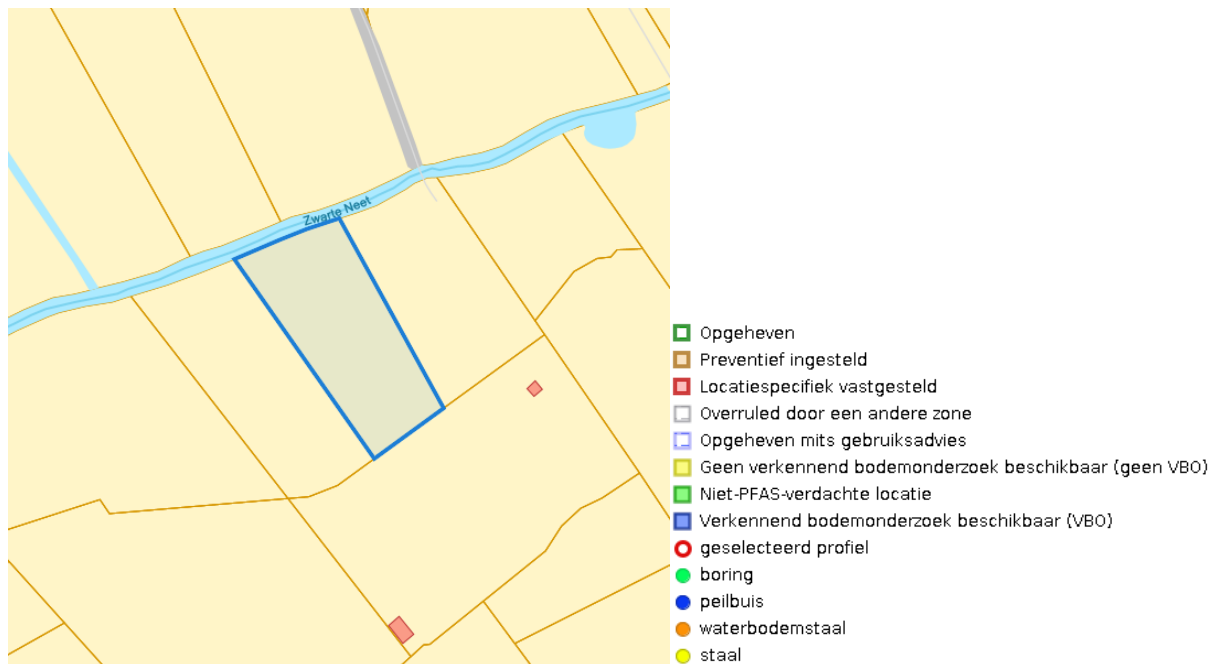
## Digitale boswijzer 2012



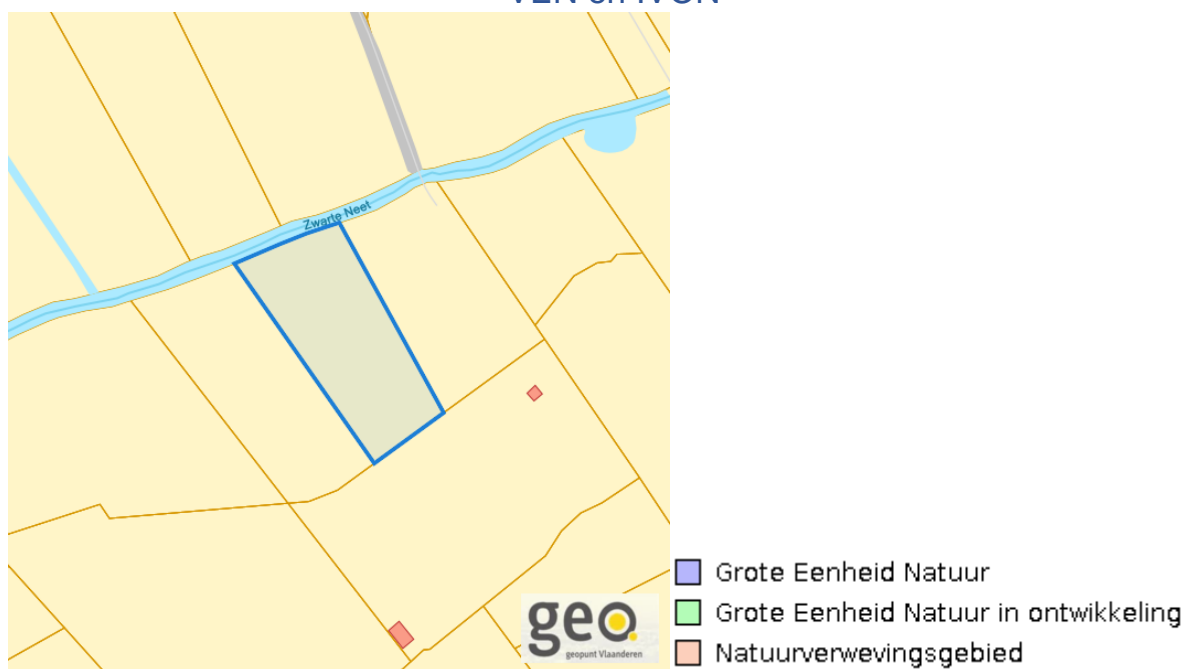
## Digitale boswijzer 2009



## PFAS



## VEN en IVON



[www.geopunt.be](http://www.geopunt.be)

## Jachtterreinen



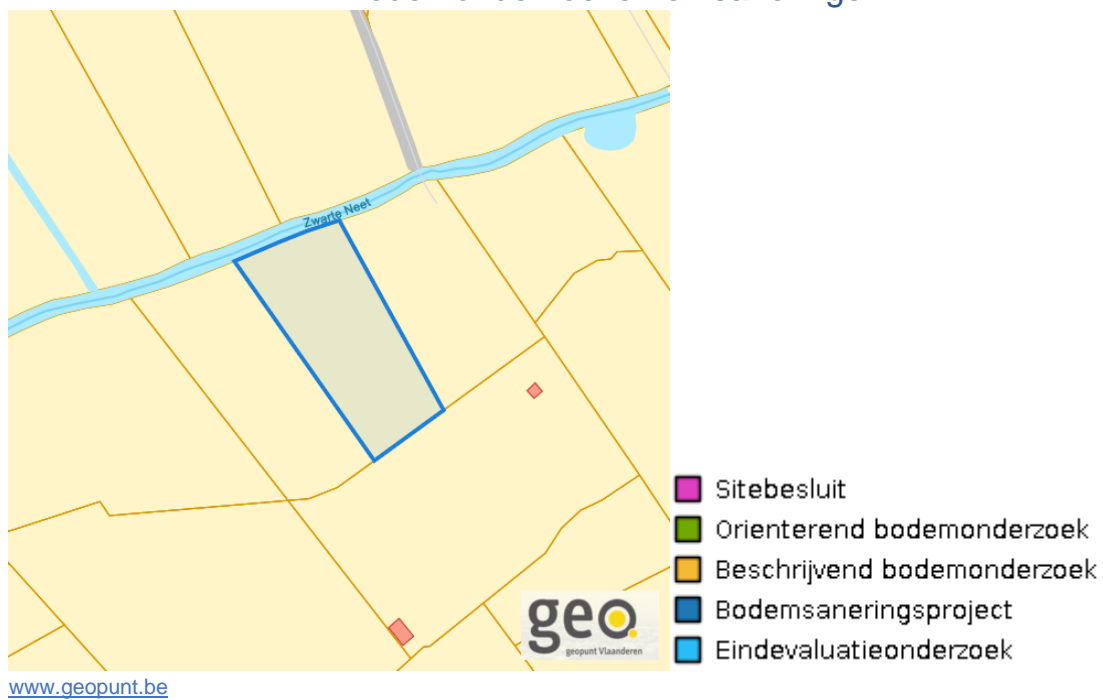
[www.geopunt.be](http://www.geopunt.be)

## Natuurbeheerplannen



[www.geopunt.be](http://www.geopunt.be)

## Bodemonderzoeken en saneringen

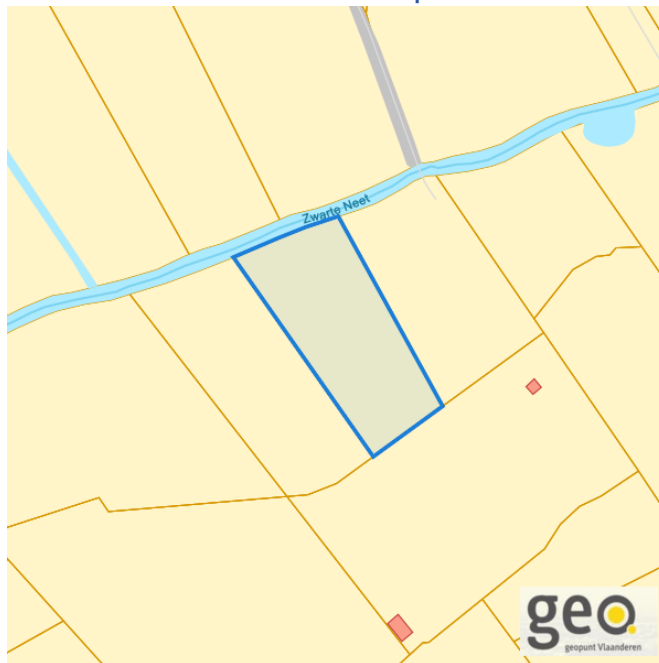


---

*Recht van voorkoop*

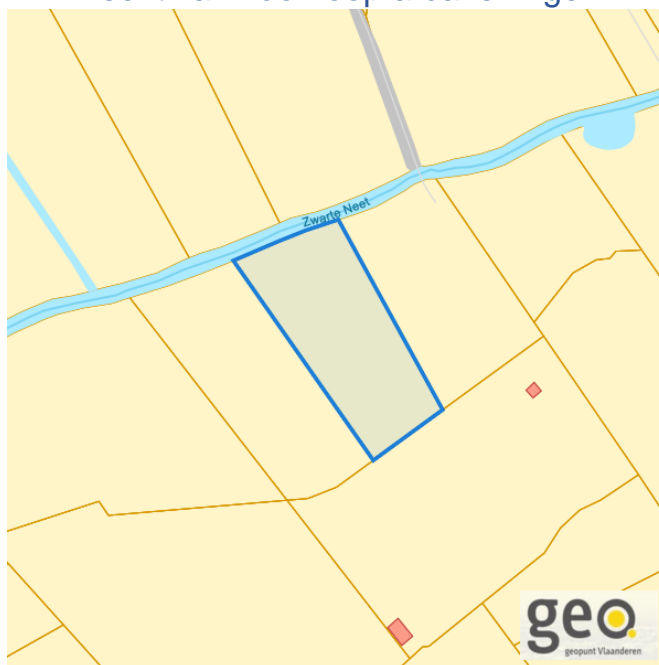
---

Vlaams voorkooprecht



[www.geopunt.be](http://www.geopunt.be)

Recht van voorkoop afbakening



[www.geopunt.be](http://www.geopunt.be)

---

*Detailkaarten recht van voorkoop*

---

Detailkaarten recht van voorkoop pagina 1

**Rvv: Ruimtelijke ordening**[www.geopunt.be](http://www.geopunt.be)

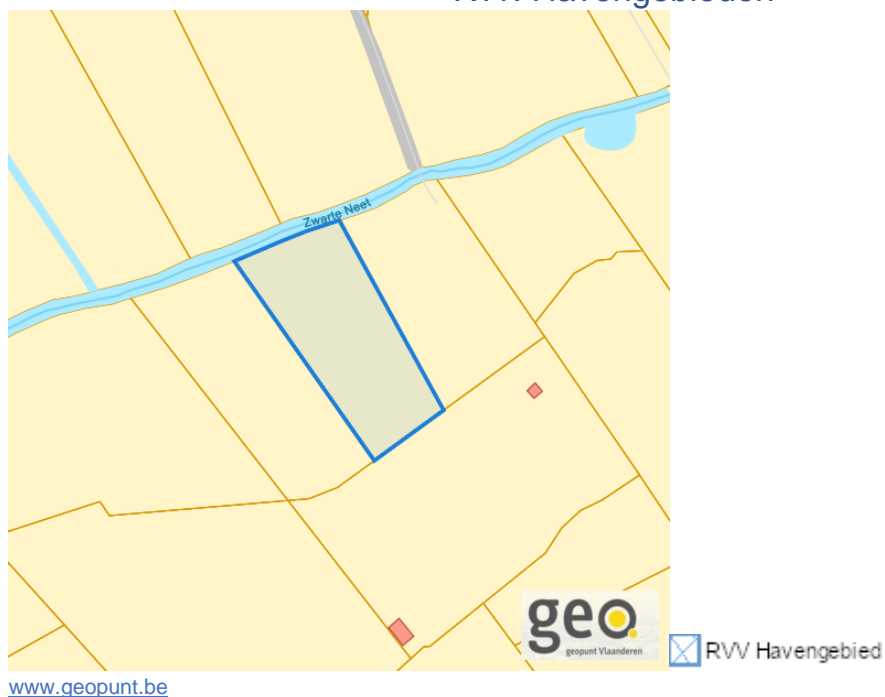
Hooidonkse Bemden, 2470 Retie

Detailkaarten recht van voorkoop pagina 2

### Rvv: Ruilverkaveling



### Rvv: Havengebieden



Hooidonkse Bemden, 2470 Retie

Detailkaarten recht van voorkoop pagina 3

### Rvv: de Vlaamse waterweg



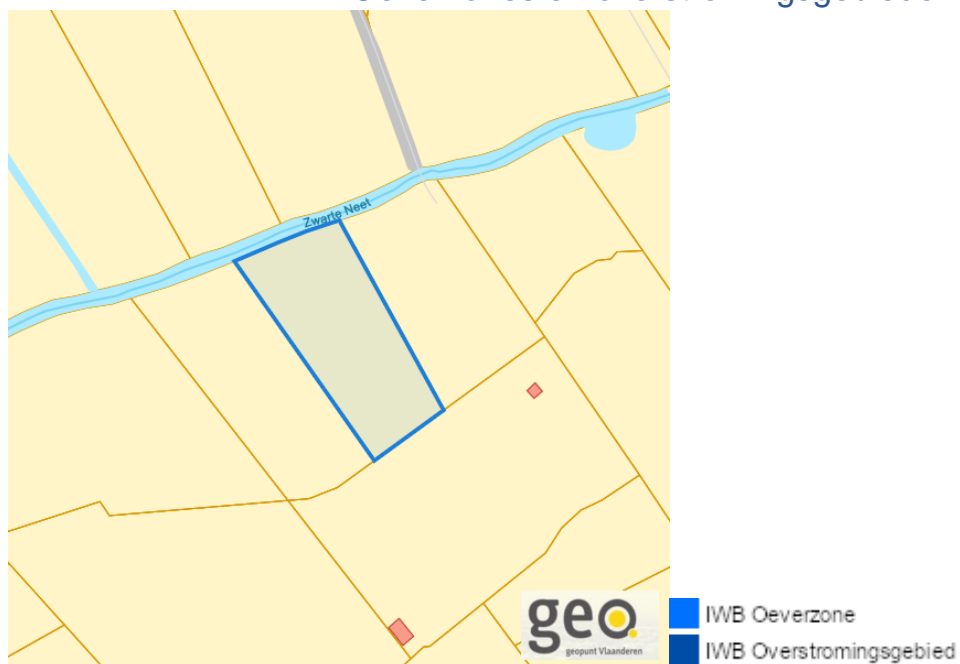
### Rvv: Complexe Projecten



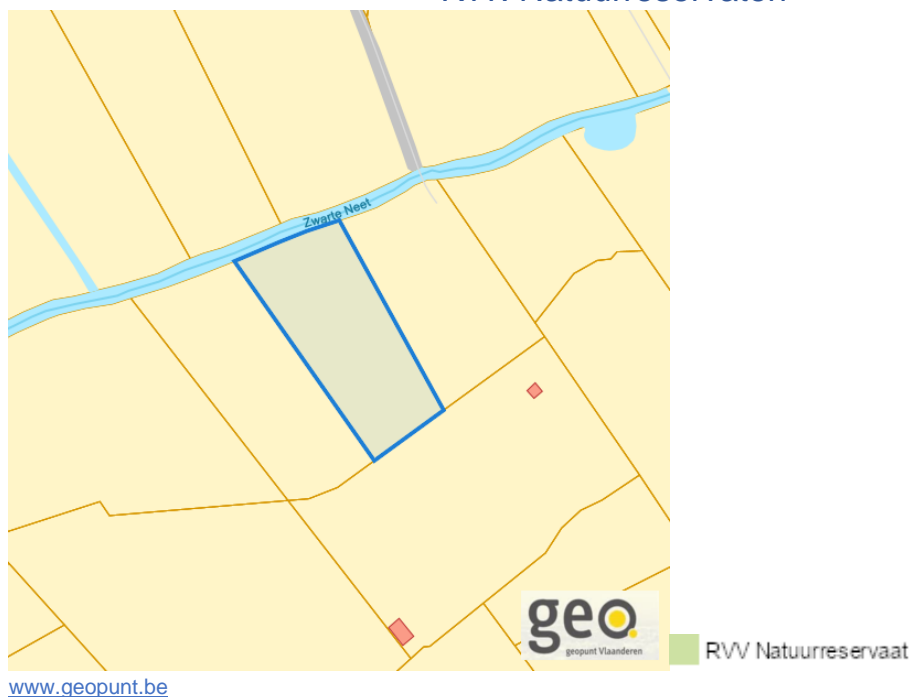
Hooidonkse Bemden, 2470 Retie

Detailkaarten recht van voorkoop pagina 4

### Rvv: Oeverzones en overstromingsgebieden



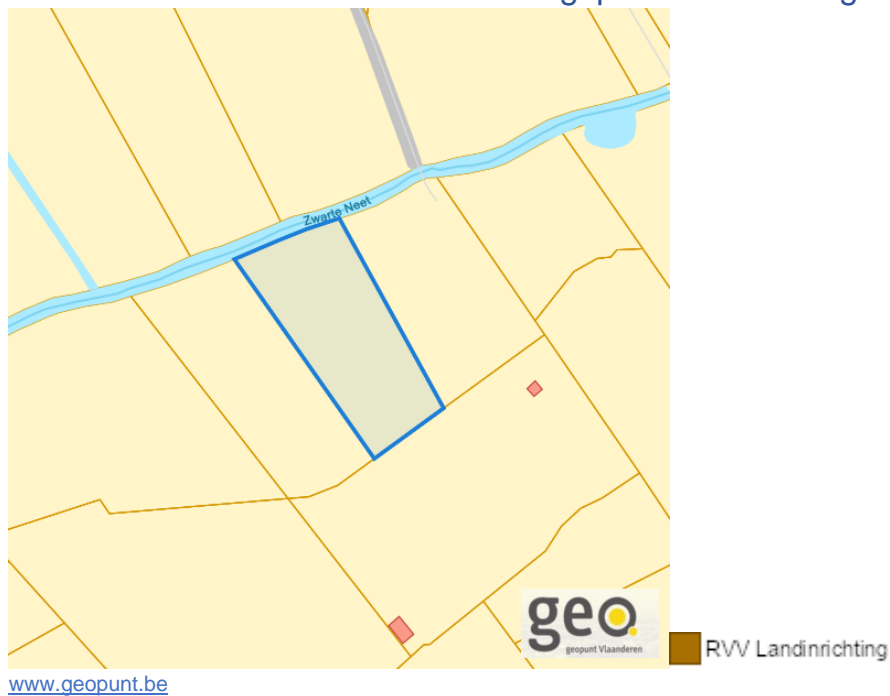
### Rvv: Natuureservaten



Hooidonkse Bemden, 2470 Retie

Detailkaarten recht van voorkoop pagina 5

### Rvv: Landinrichtingsplan en inrichtingsnota



### Rvv: Natuurinrichtingsprojecten



Hooidonkse Bemden, 2470 Retie

Detailkaarten recht van voorkoop pagina 6

### Rvv: Vlaams Ecologisch Network



### Rvv: Speciale beschermingszones natuur



---

*Beschermd onroerend erfgoed*

---



---

*Detailkaarten beschermd onroerend erfgoed*

---

Detailkaarten beschermd onroerend erfgoed pagina 1

**Beschermd archeologische sites****Beschermd cultuurhistorische landschappen**

## Beschermd monumenten



## Beschermd overgangszones



Hooidonkse Bemden, 2470 Retie

Detailkaarten beschermd onroerend erfgoed pagina 3

### Beschermdde stads en dorpsgezichten

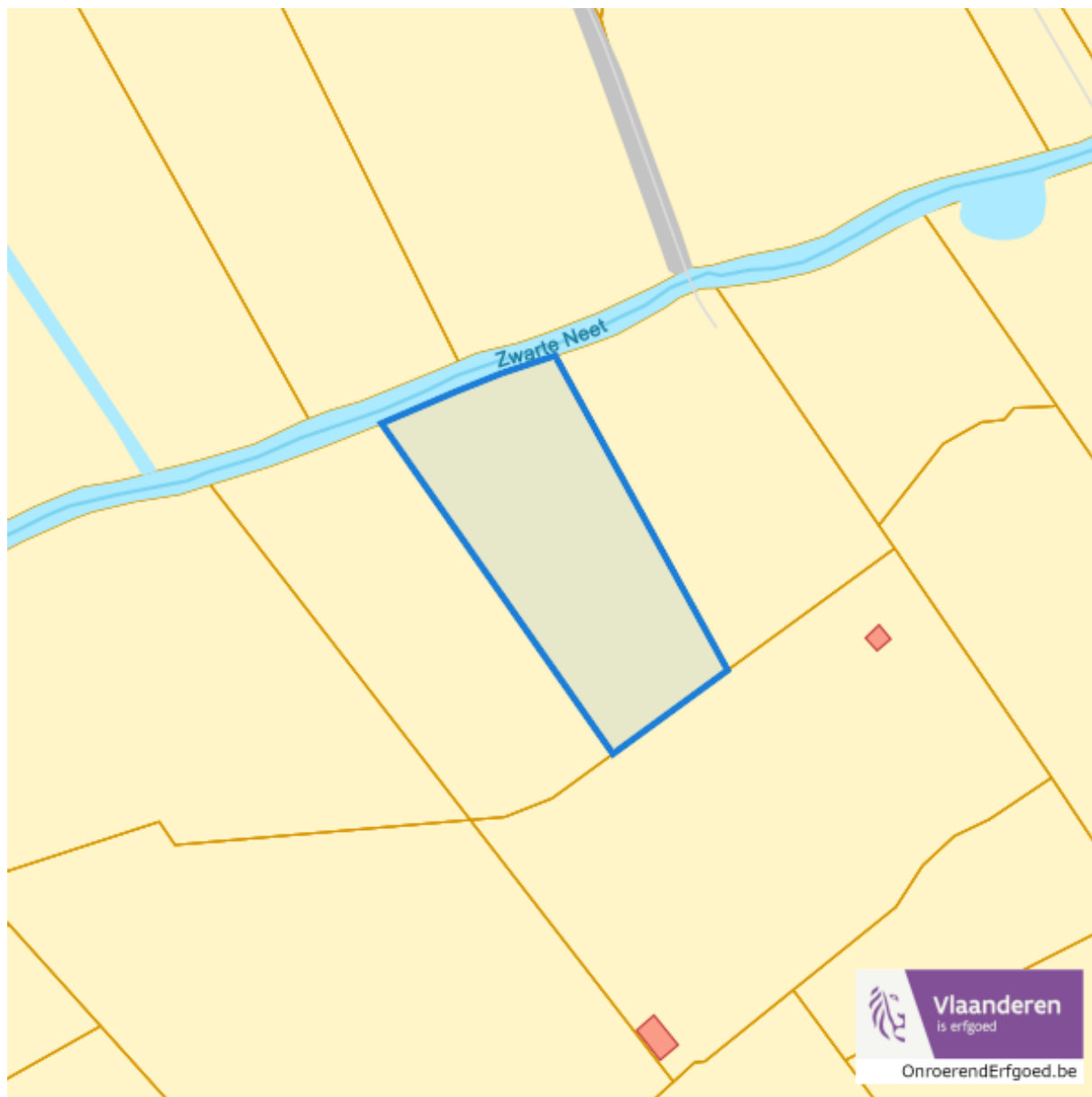


■ Beschermd stads- en dorpsgezicht

---

*Vastgestelde inventarissen*

---



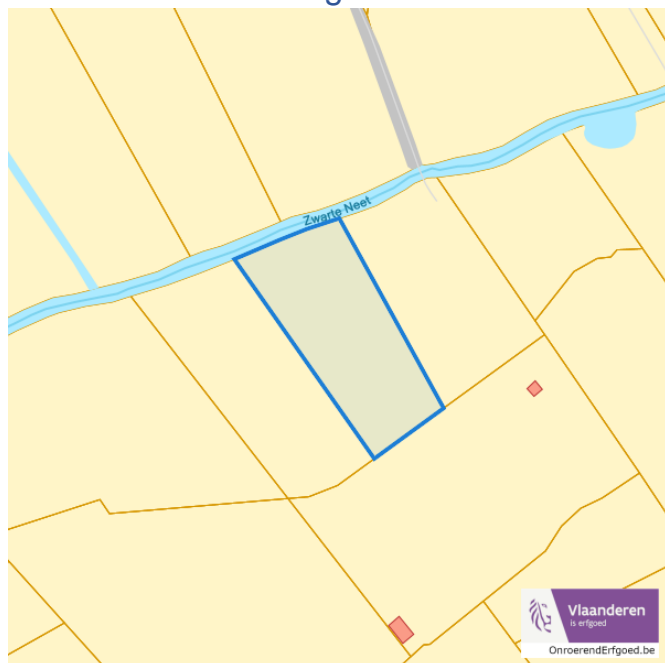
---

*Detailkaarten vastgestelde inventarissen*

---

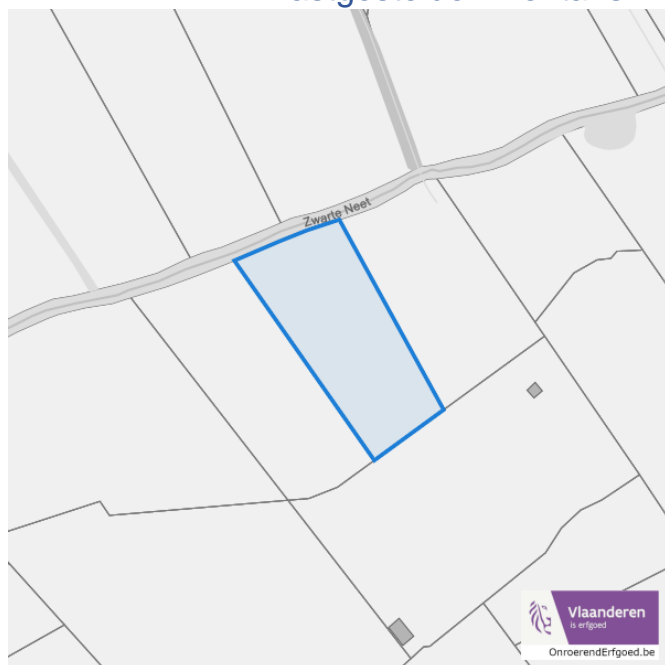
Detailkaarten vastgestelde inventaris pagina 1

Vastgestelde inventaris: Archeologische zones



Vastgestelde afgebakende archeologische zone

Vastgestelde inventaris: Bouwkundig erfgoed



Item uit de vastgestelde inventaris bouwkundig erfgoed

Hooionkse Benden, 2470 Retie

Detailkaarten vastgestelde inventaris pagina 2

### Vastgestelde inventaris: Houtige beplanting met erfgoedwaarde

%vastgestelde\_inventaris\_houtige\_bepanting\_met\_erfgoedwaarde

scale=55%%vastgestelde\_inventaris\_houtige\_bepanting\_met\_erfgoedwaarde\_legend

scale=45%

### Vastgestelde inventaris: Historische tuinen en parken



▣ Vastgestelde inventaris park en tuin

Hooidonkse Bemden, 2470 Retie

Detailkaarten vastgestelde inventaris pagina 3

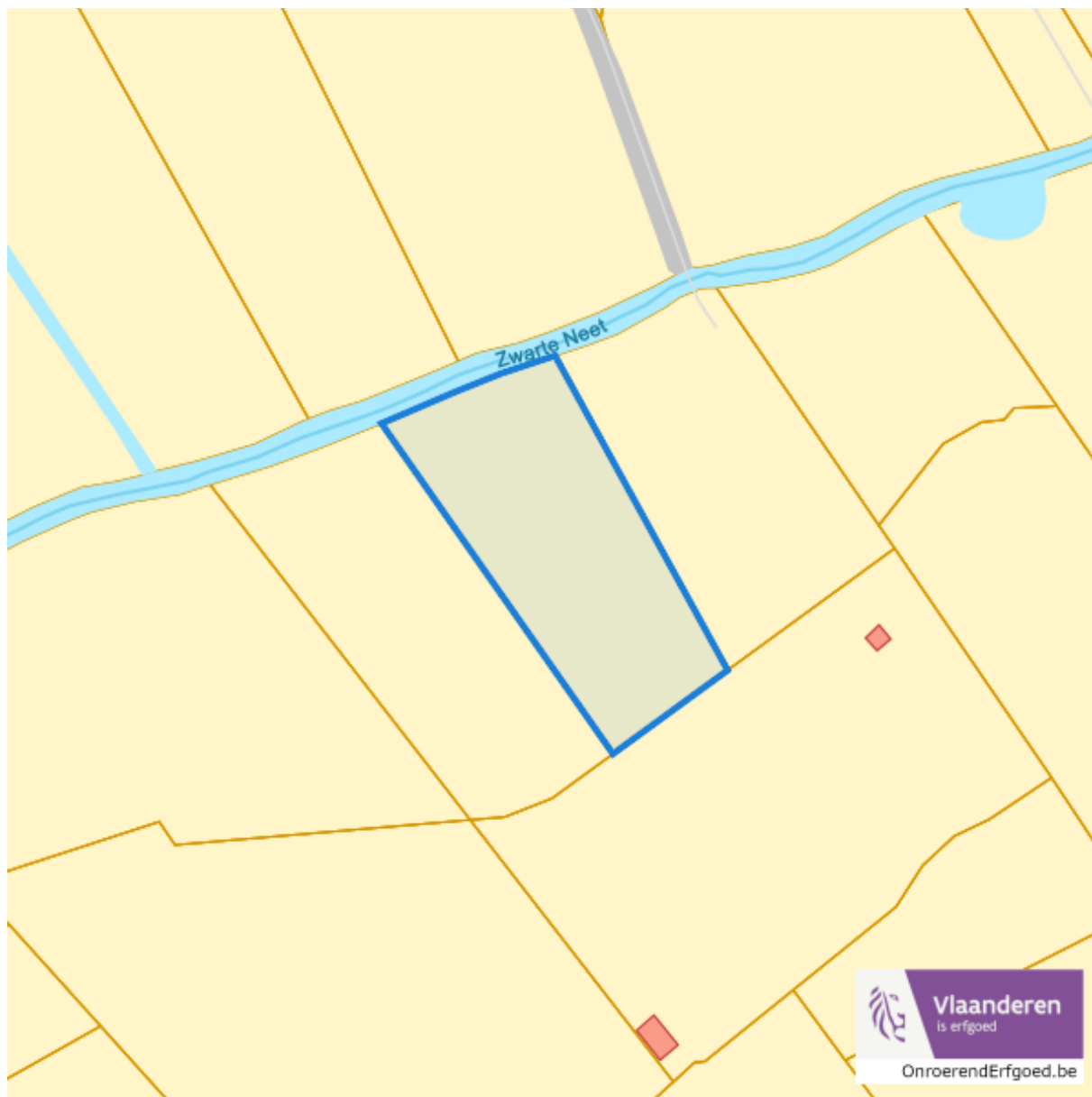
### Vastgestelde inventaris: Relicten landschapsatlas



---

*Wetenschappelijke inventarissen*

---

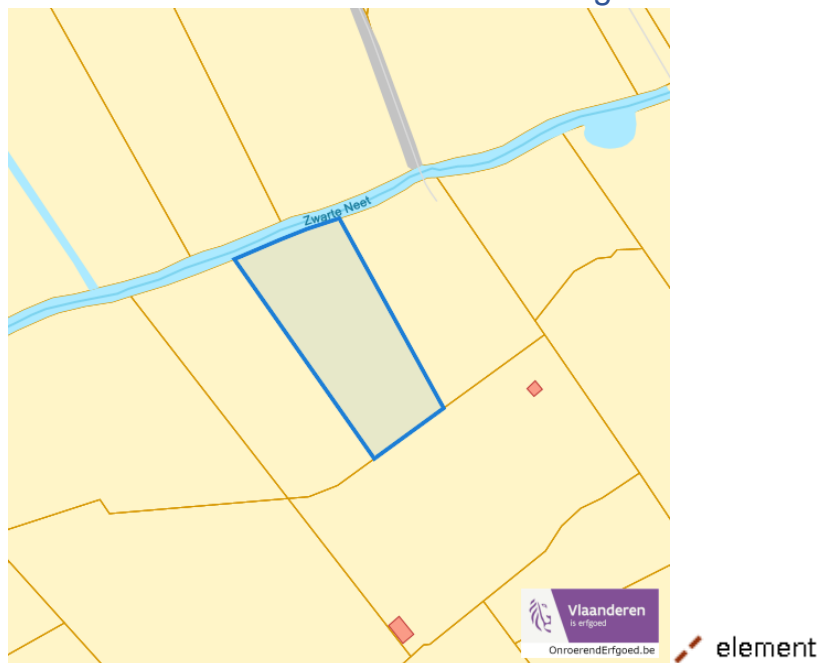


---

*Detailkaarten wetenschappelijke inventarissen*

---

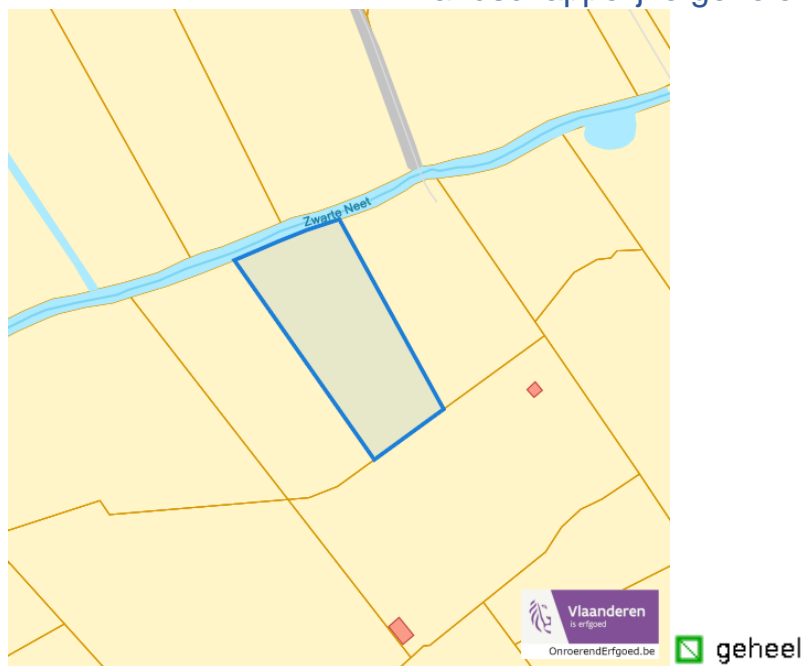
Detailkaarten wetenschappelijke inventarissen pagina 1

**Bouwkundige elementen****Archeologische gehelen**

## Landschappelijke elementen



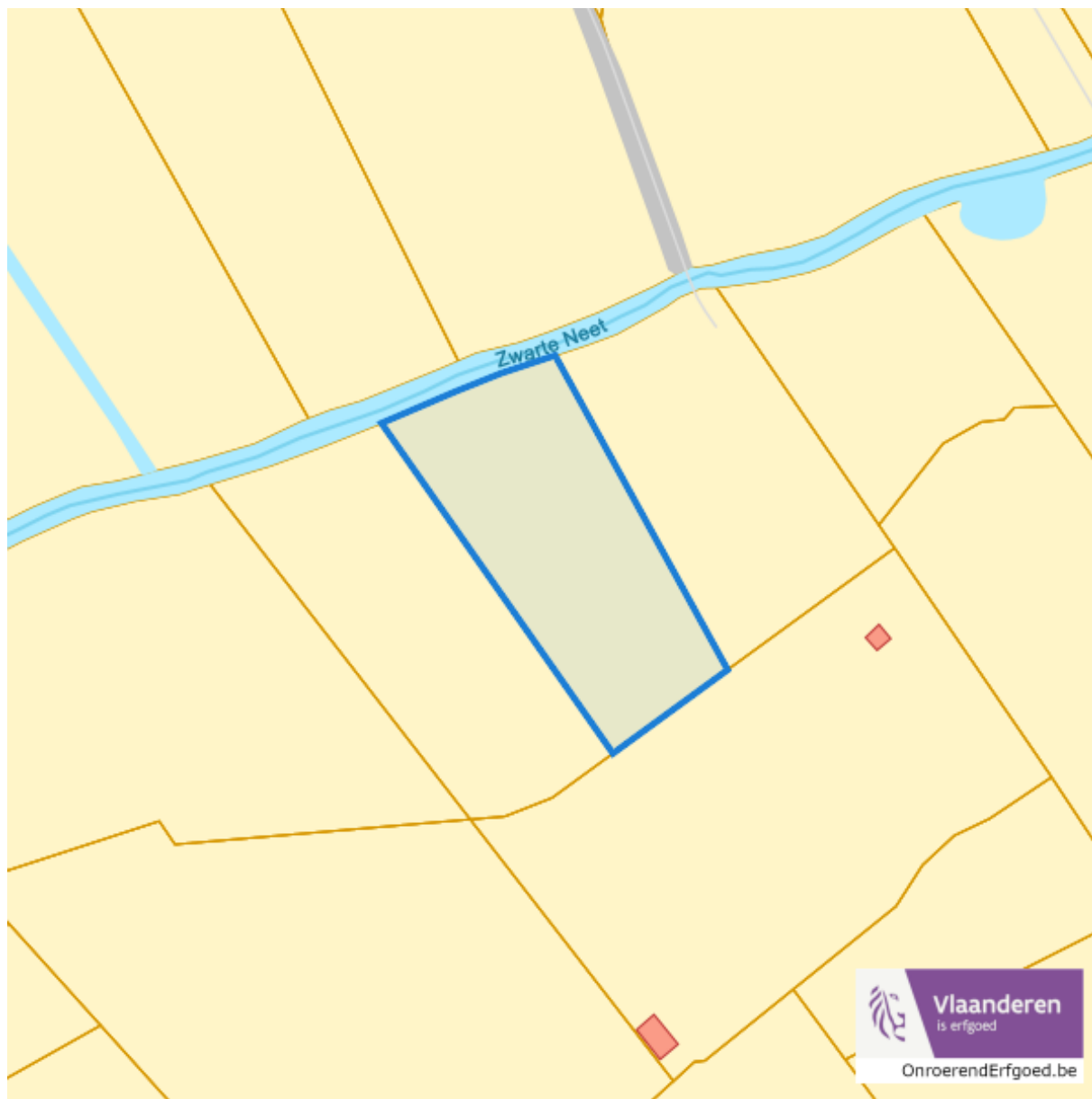
## Landschappelijke gehelen



---

*Unesco werelderfgoed*

---



---

*Detailkaarten Unesco werelderfgoed*

---

Unesco: Bufferzones



Unesco: Kernzones

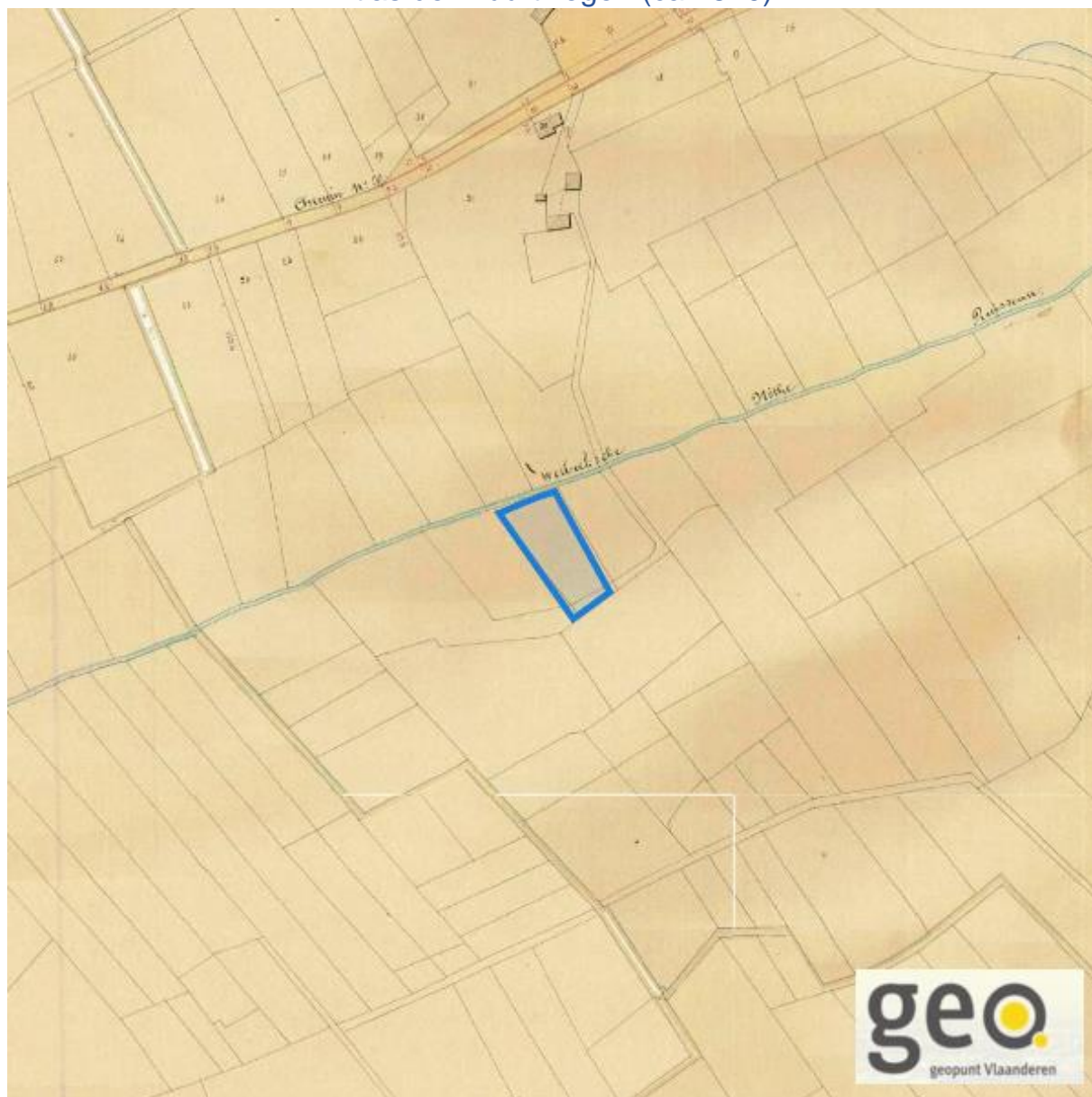


---

*Historische kaarten*

---

Atlas der Buurtwegen (ca 1840)



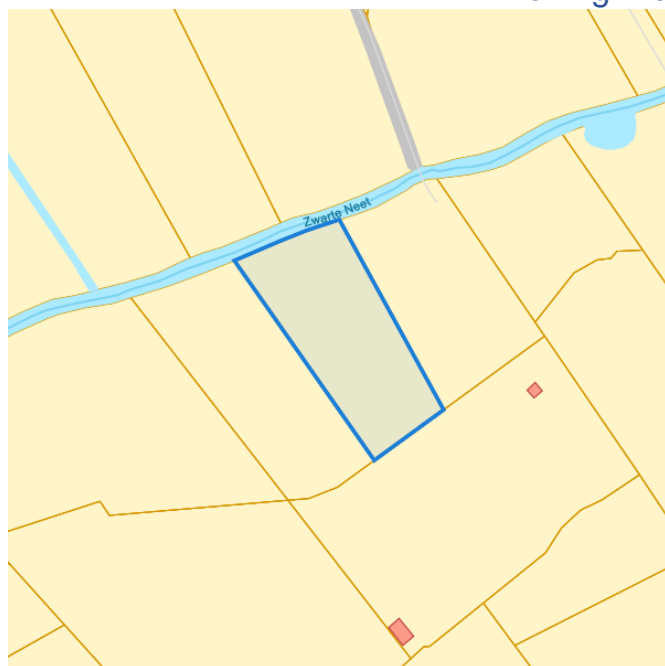
[www.geopunt.be](http://www.geopunt.be)

---

 Wonen
 

---

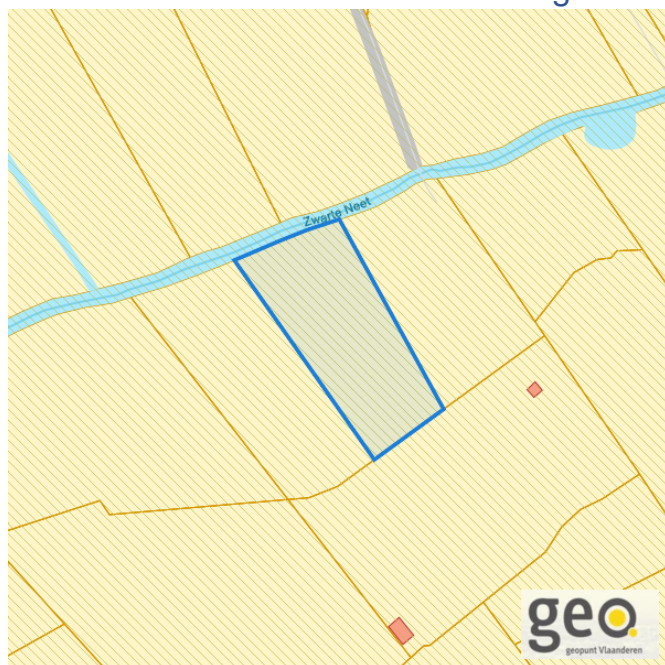
## Woningkwaliteit



- Woningen met een conformiteitsattest
- ◆ Panden met een herstelvordering
- Vlaamse inventaris van ongeschikte en onbewoonbare woningen

[www.geopunt.be](http://www.geopunt.be)

## Conformiteitsattest gemeente beperkte duurtijd



Conformiteitsattest beperkte duurtijd

- Nee
- Ja

[www.geopunt.be](http://www.geopunt.be)

### Conformiteitsattest gemeente verplicht

