

DC à la carte



Loyendsebergen, 2470 Retie
13036A0914/00M002

[Locatie](#)

[Omgeving](#)

[Kadaster](#)

[Gewestplan](#)

[Water](#)

[Natuur](#)

[Recht van voorkoop](#)

[Beschermd onroerend erfgoed](#)

[Vastgestelde inventarissen](#)

[Wetenschappelijke inventarissen](#)

[Unesco werelderfgoed](#)

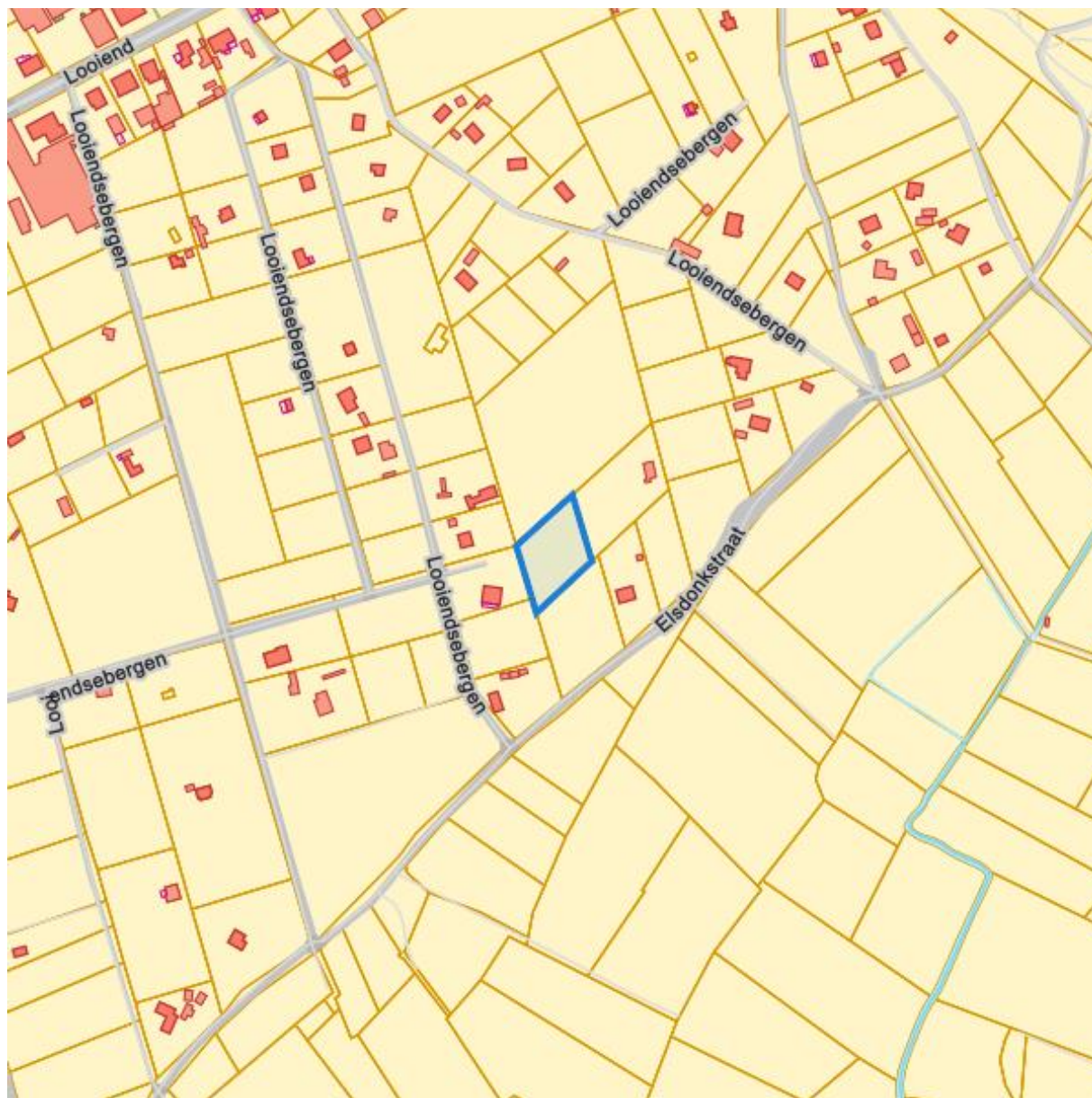
[Historische kaarten](#)

[Wonen](#)

Locatie



Omgeving



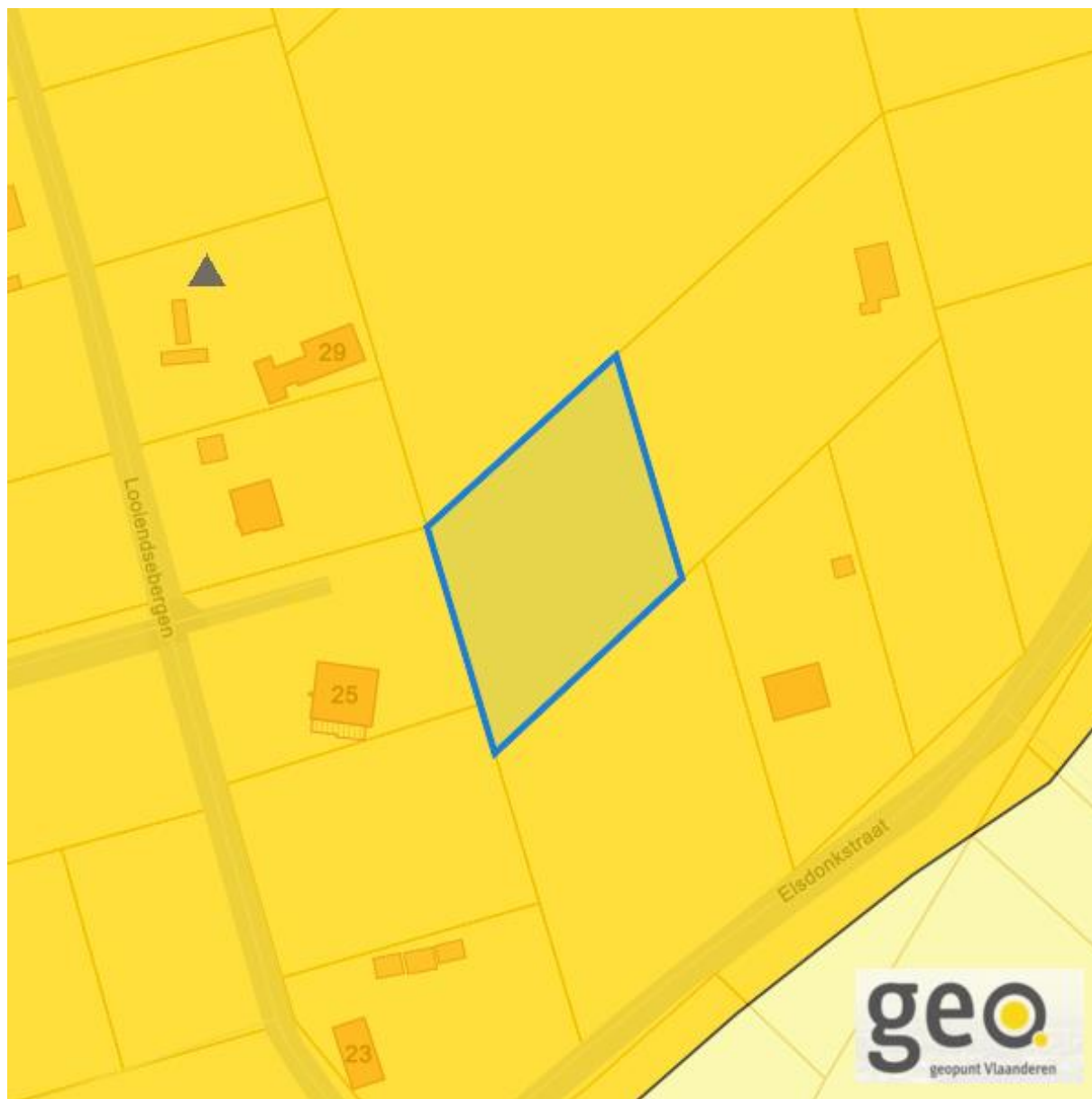
Kadaster

Meest recente toestand



eservices.minfin.fgov.be

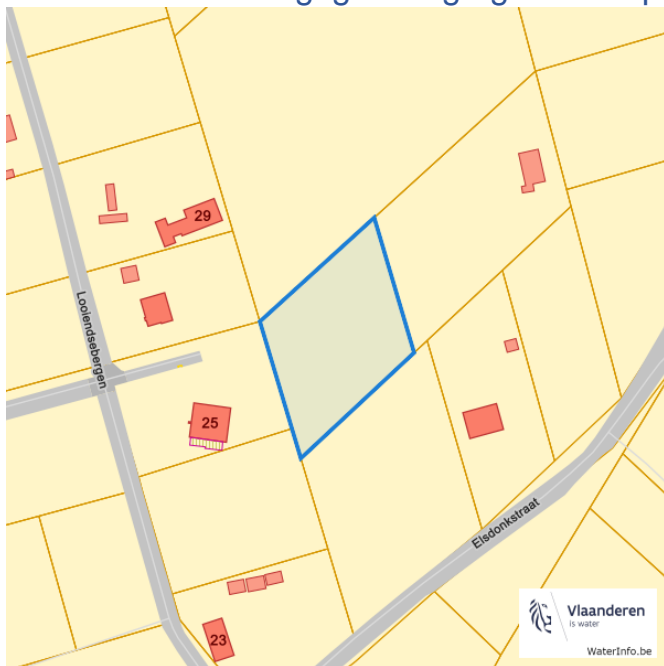
Gewestplan



www.geopunt.be
[Gewestplan legende](#)

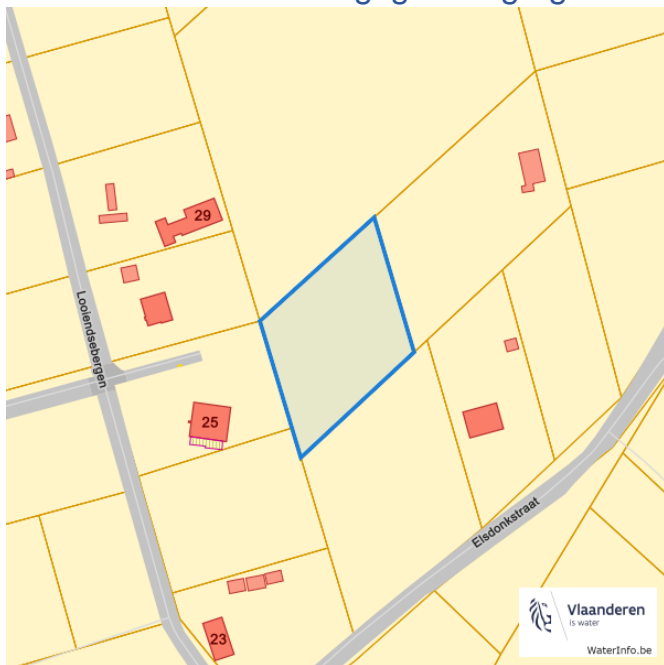
Water

Overstromingsgevoelige gebieden pluviaal (door hevige neerslag)



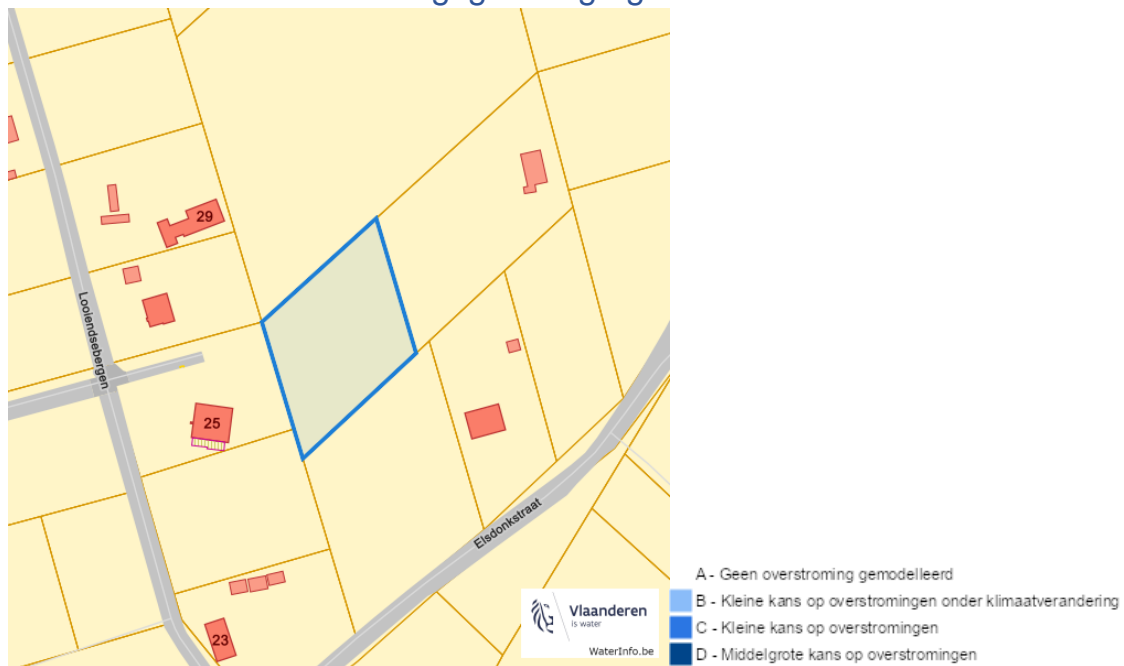
- A - Geen overstroming gemodelleerd
- B - Kleine kans op overstromingen onder klimaatverandering
- C - Kleine kans op overstromingen
- D - Middelgrote kans op overstromingen

Overstromingsgevoelige gebieden fluviaal (uit waterlopen)

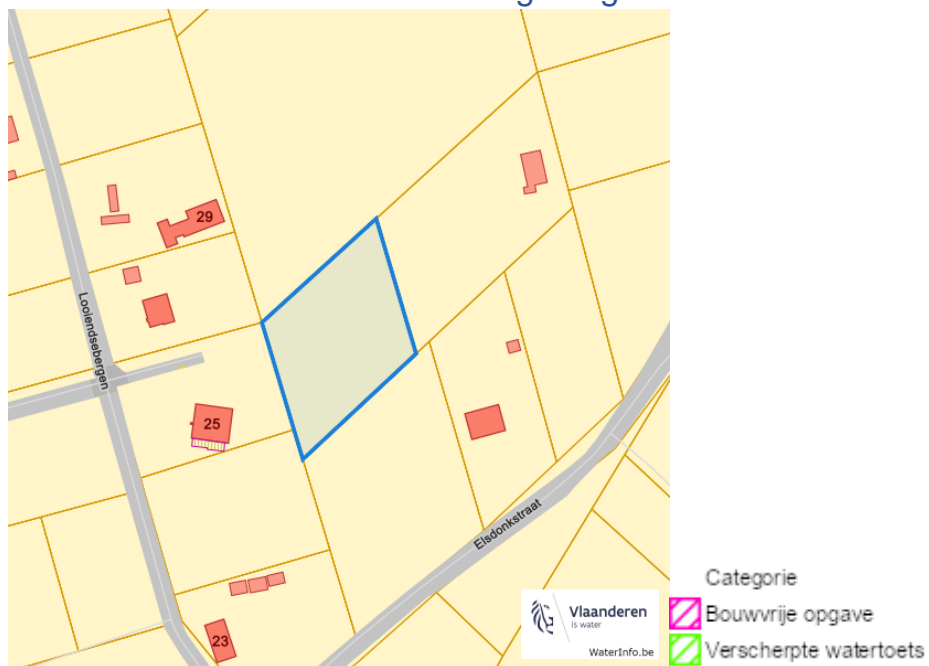


- A - Geen overstroming gemodelleerd
- B - Kleine kans op overstromingen onder klimaatverandering
- C - Kleine kans op overstromingen
- D - Middelgrote kans op overstromingen

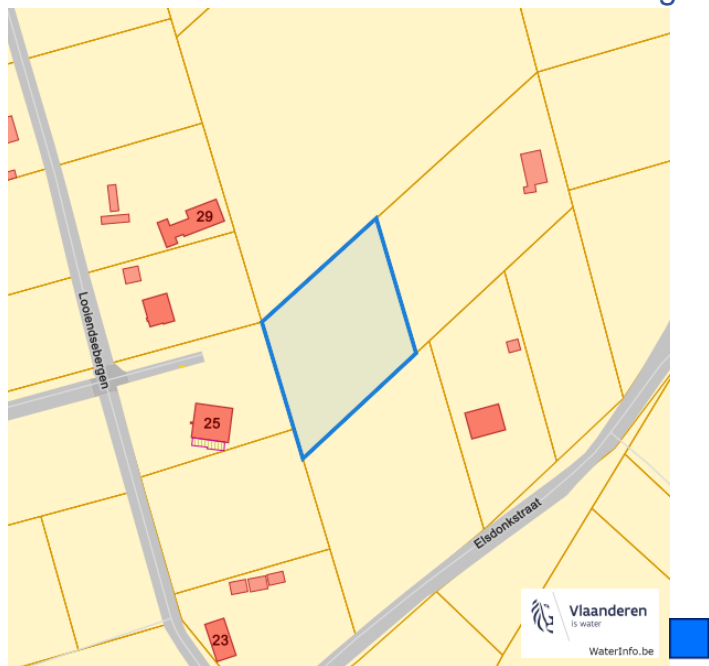
Overstromingsgevoelige gebieden vanuit de zee



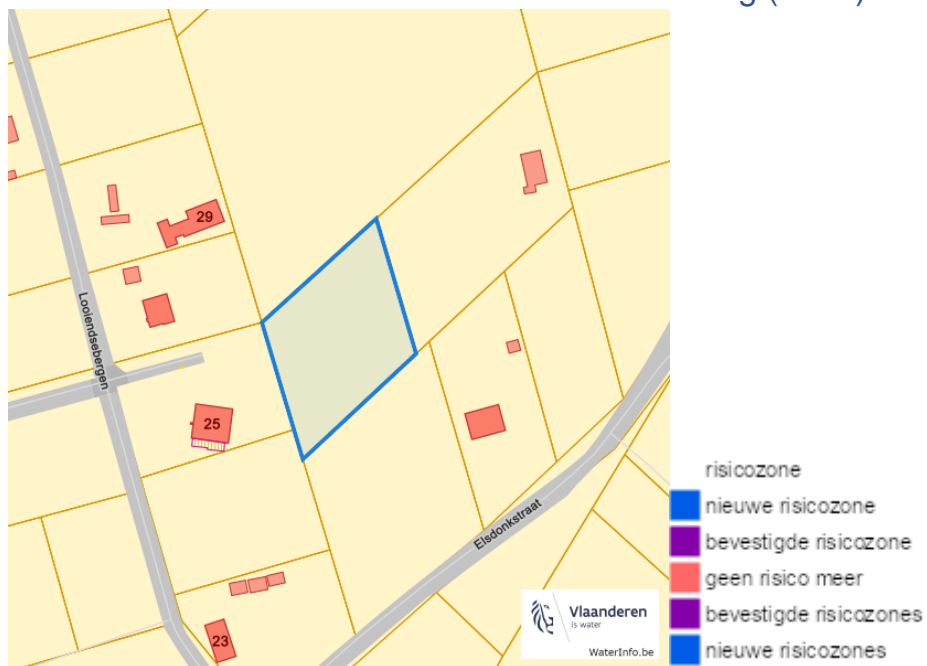
Signaalgebieden



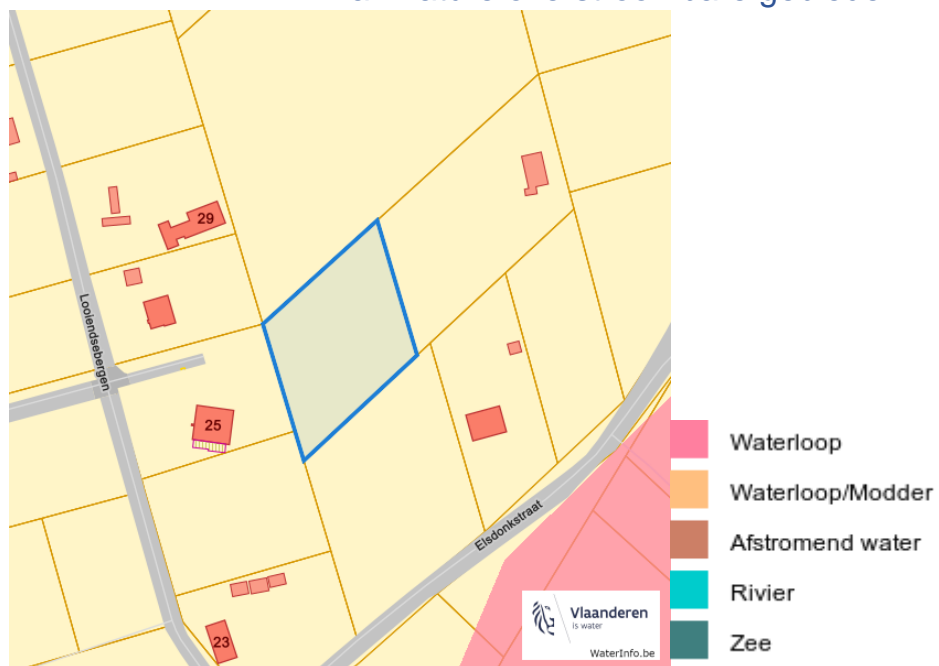
Recent overstromde gebieden (2017)



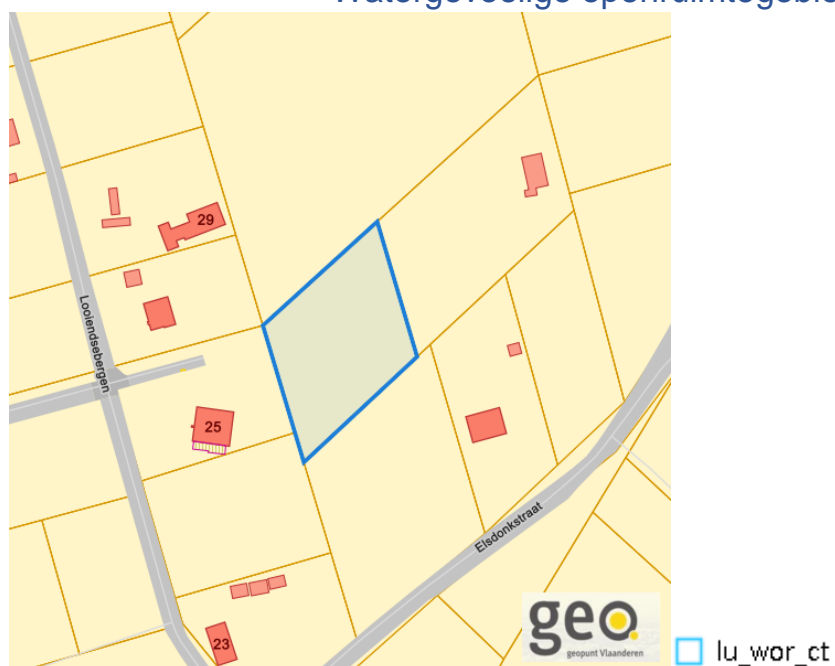
Risicozones overstroming (2017)



Van nature overstroombare gebieden

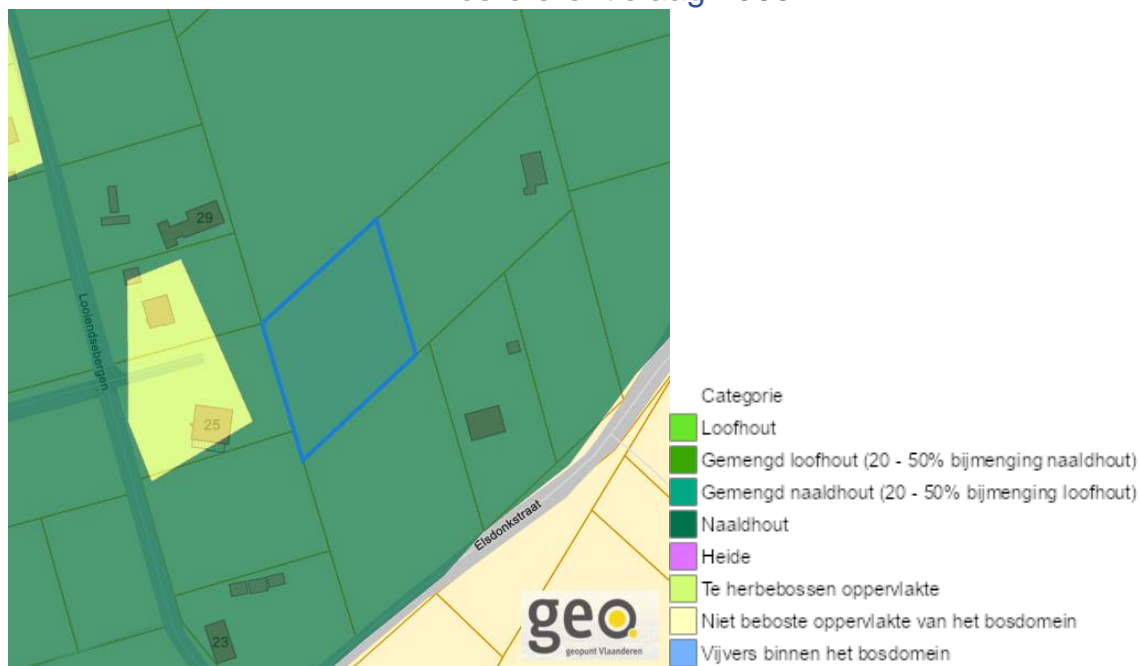


Watergevoelige openruimtegebieden

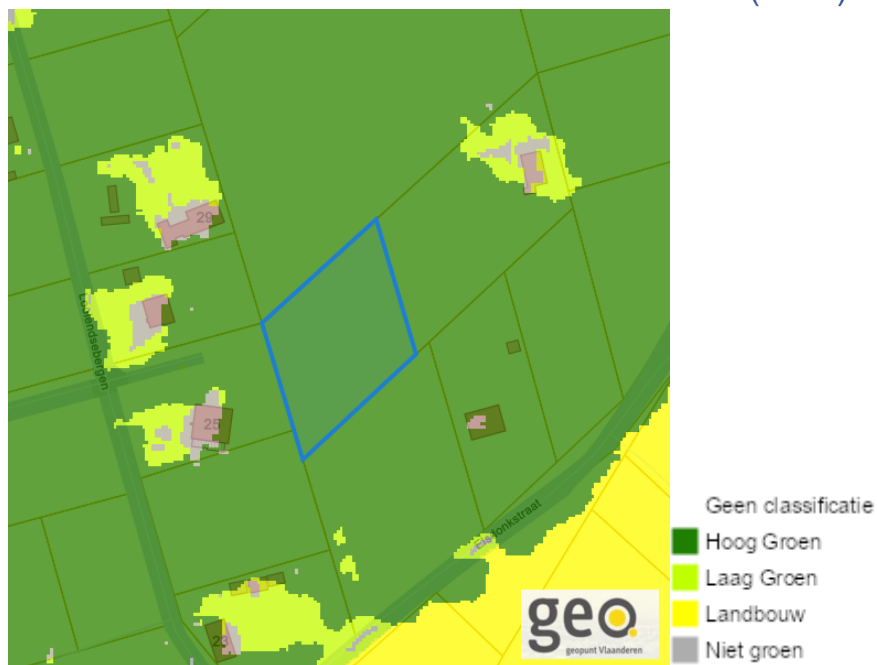


Natuur

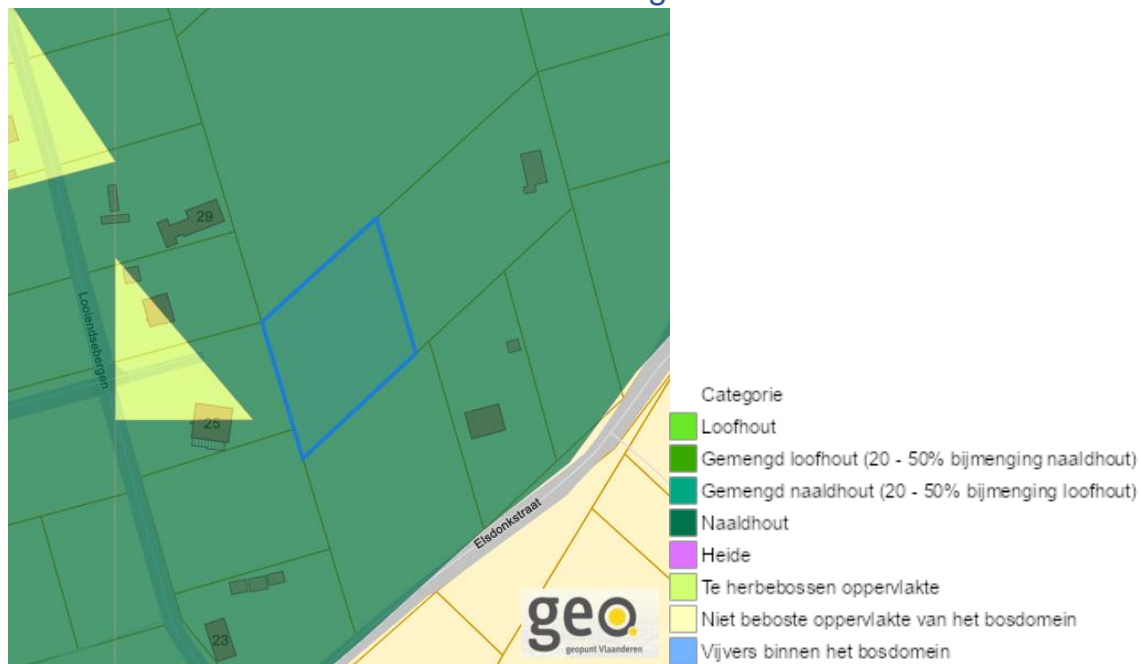
Bosreferentielaag 2000



Groenkaart Vlaanderen (2021)

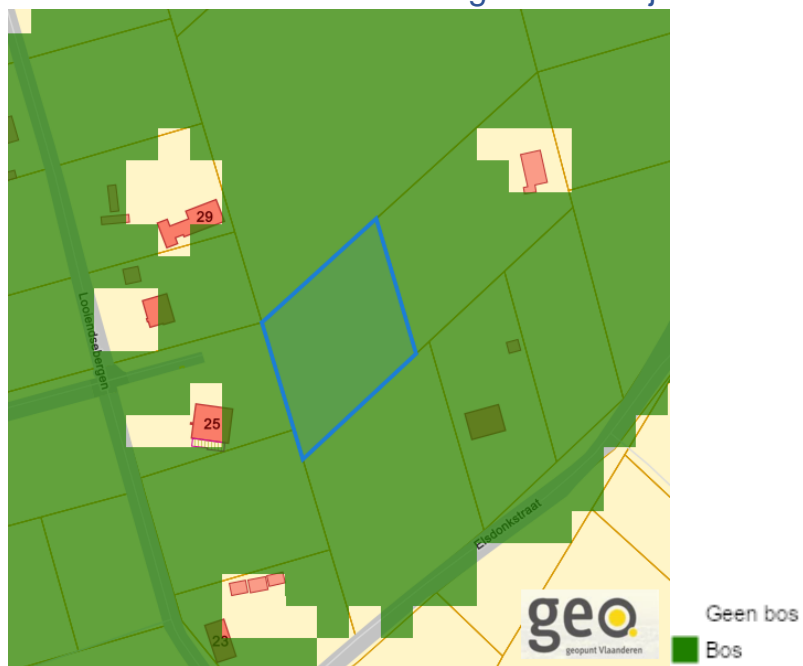


Boskartering 1990



www.geopunt.be

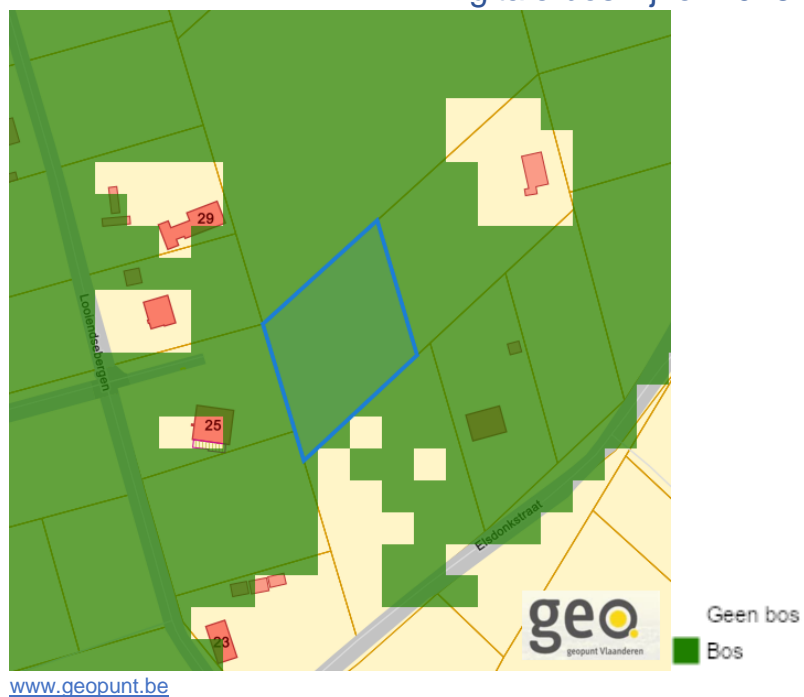
Digitale boswijzer 2021



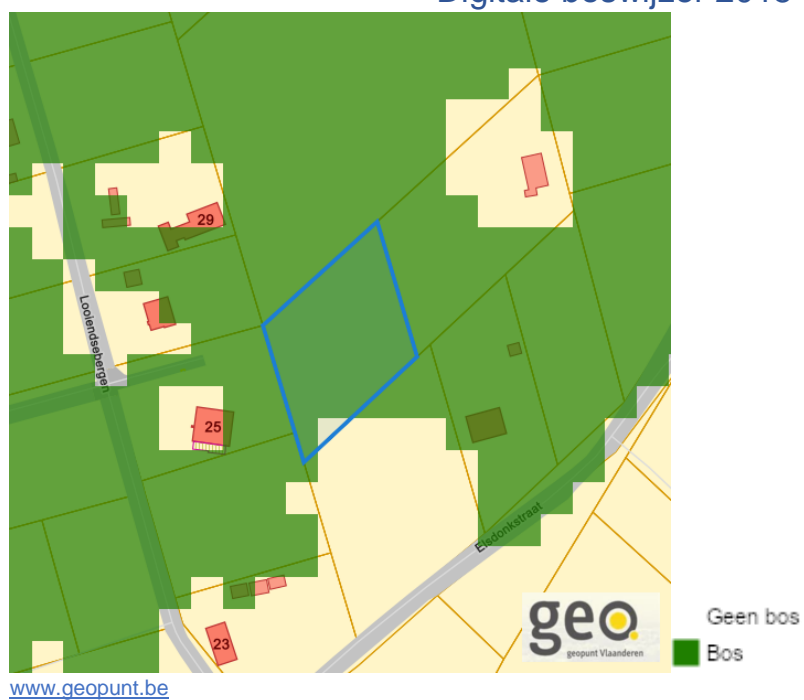
www.geopunt.be

Loyendsebergen, 2470 Retie

Digitale boswijzer 2018

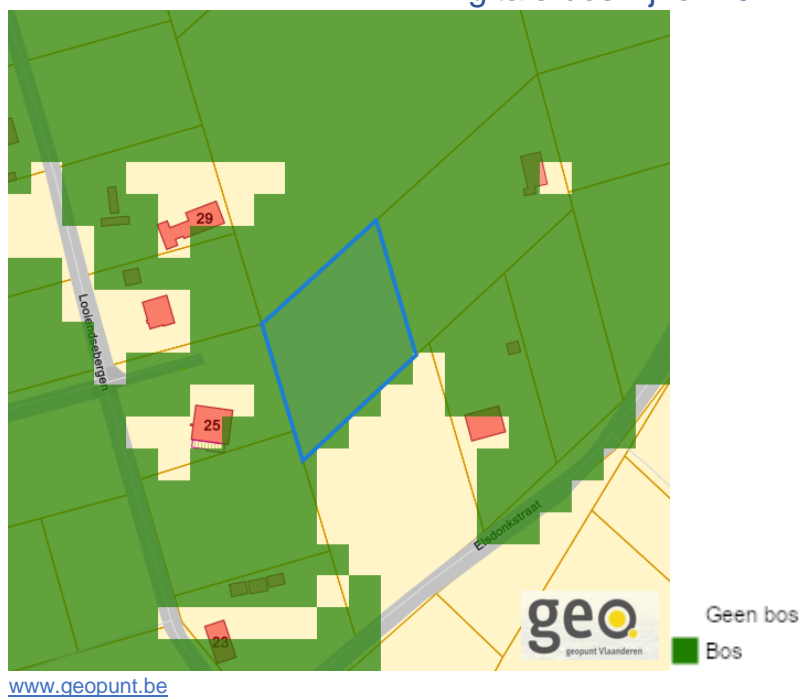


Digitale boswijzer 2015

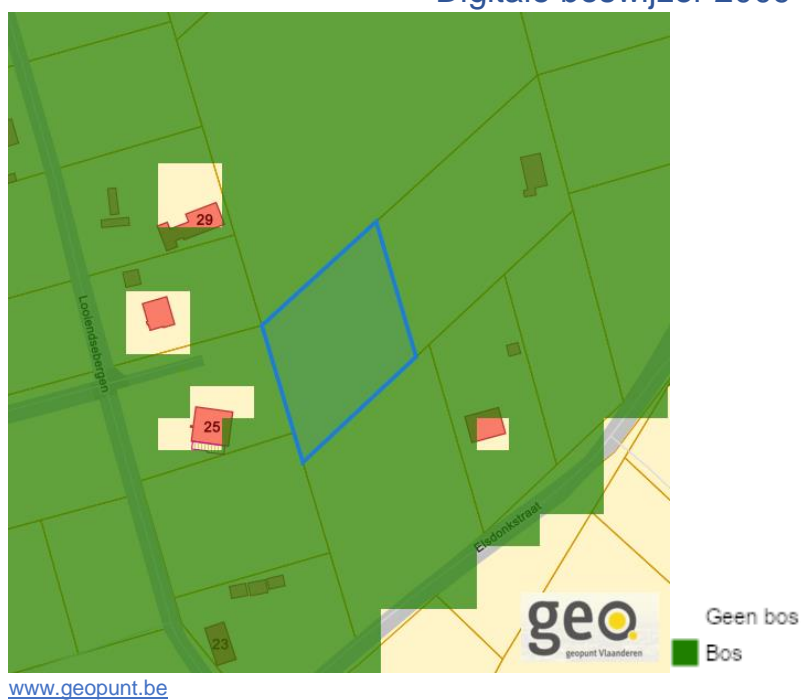


Loyendsebergen, 2470 Retie

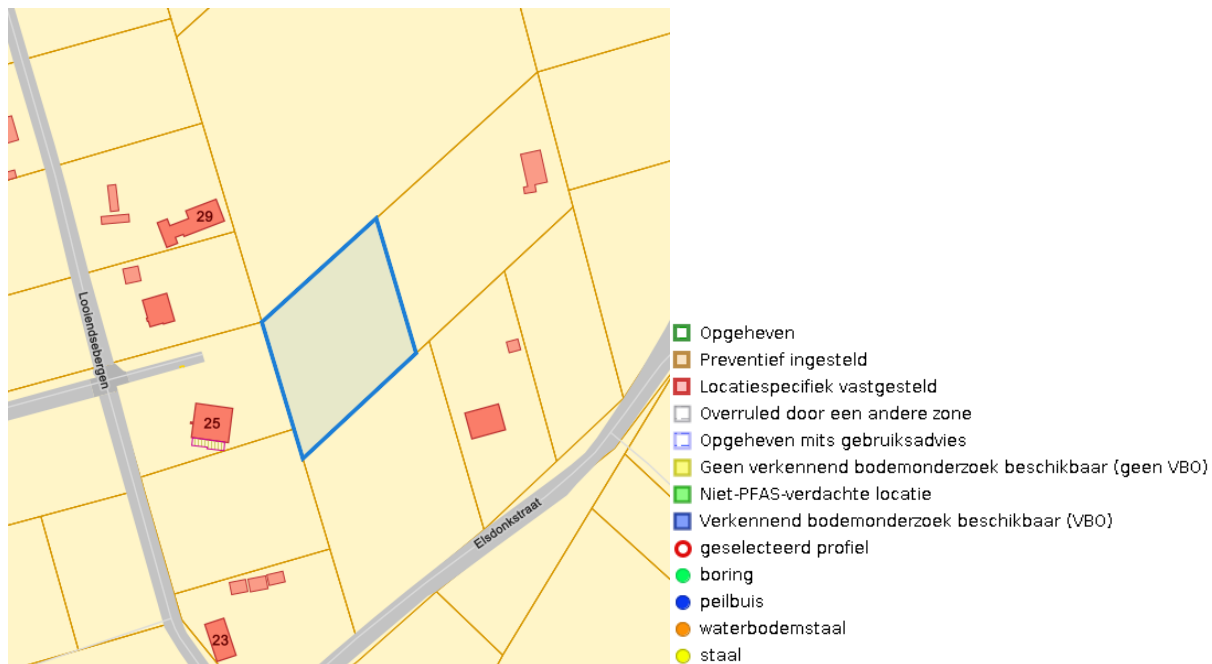
Digitale boswijzer 2012



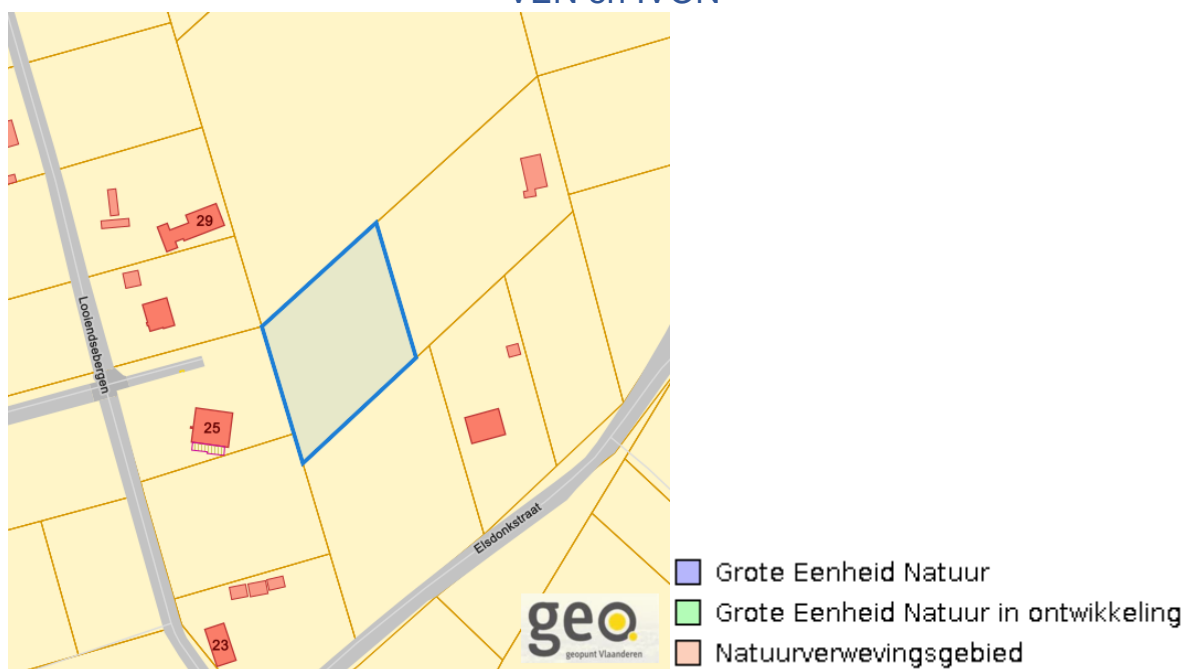
Digitale boswijzer 2009



PFAS

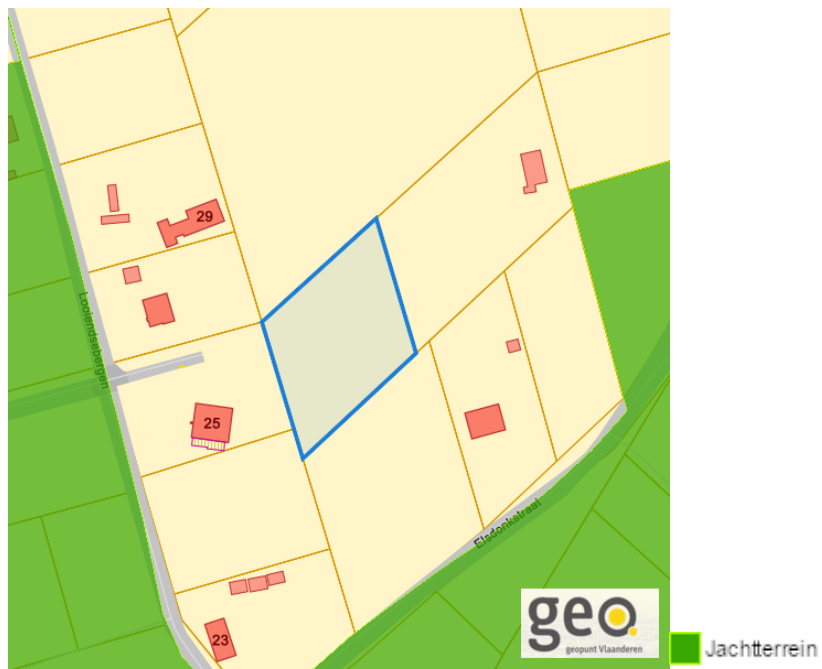


VEN en IVON



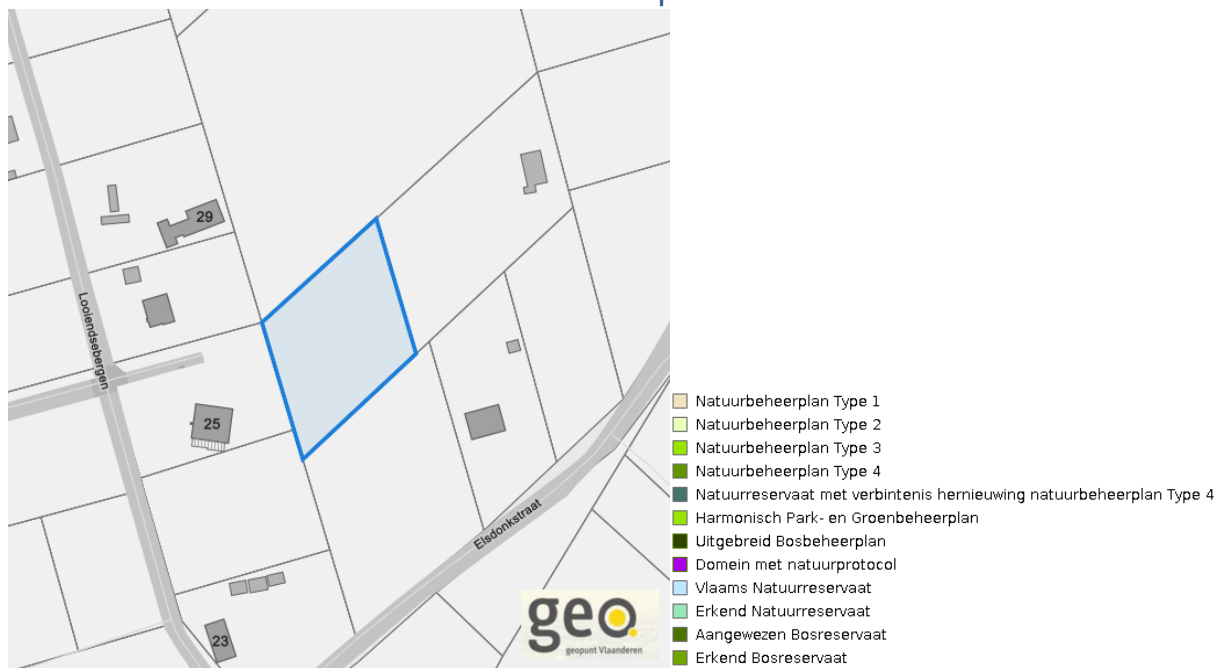
www.geopunt.be

Jachtterreinen



www.geopunt.be

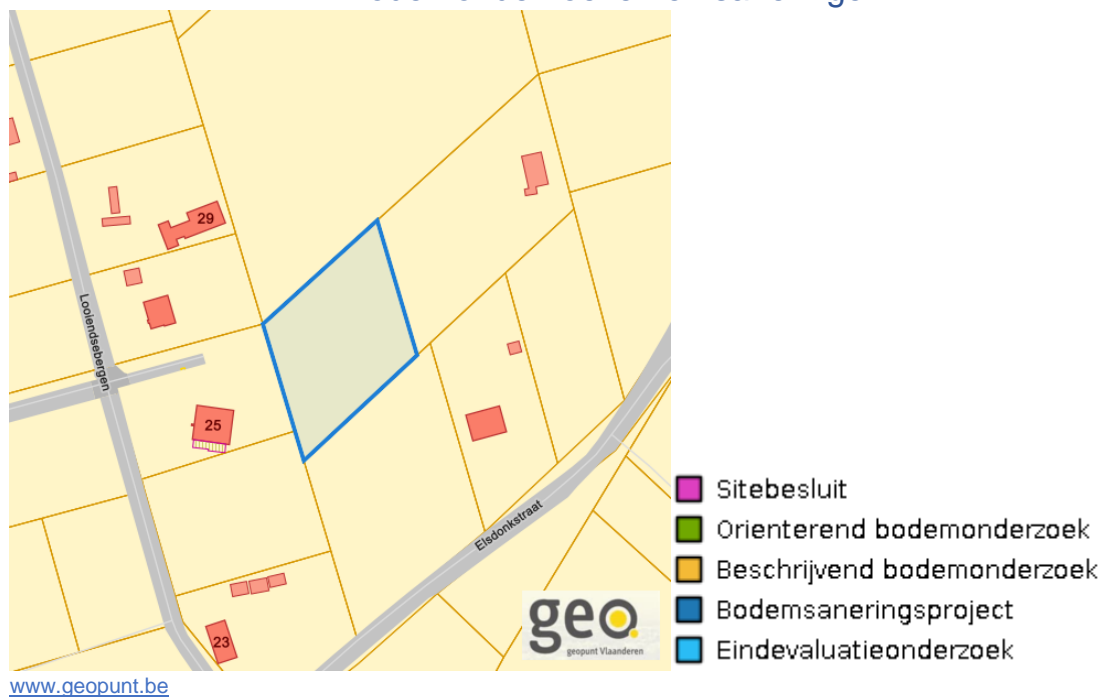
Natuurbeheerplannen



www.geopunt.be

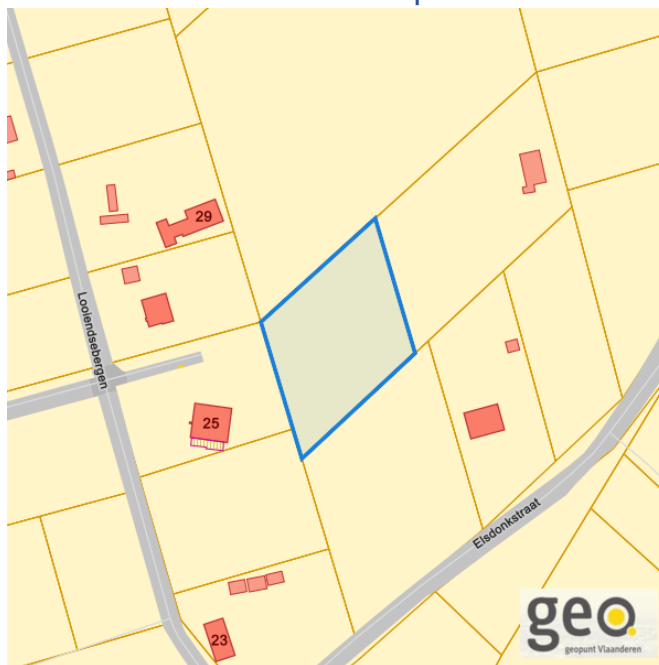
Loyendsebergen, 2470 Retie

Bodemonderzoeken en saneringen



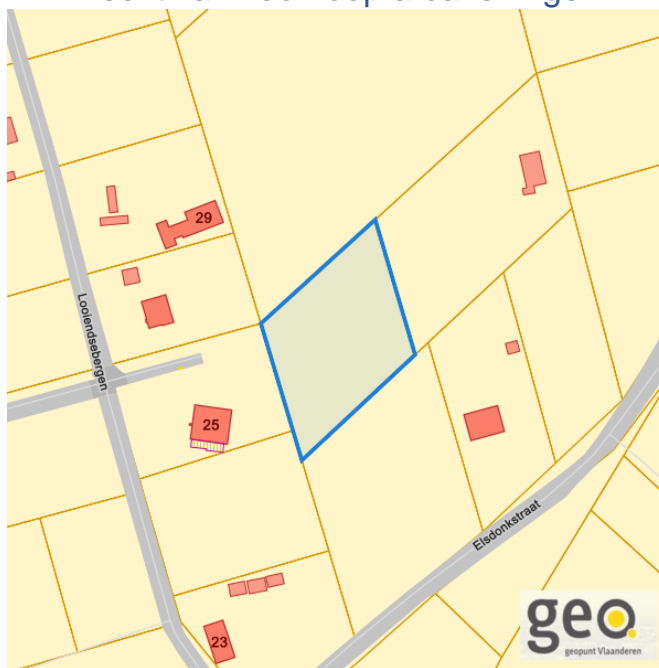
Recht van voorkoop

Vlaams voorkooprecht



www.geopunt.be

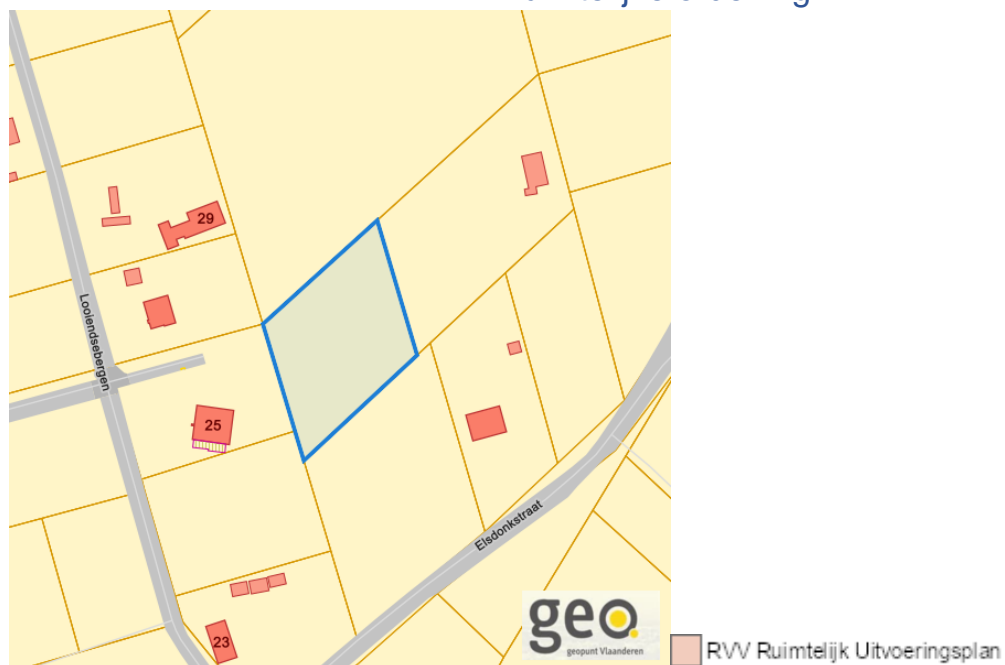
Recht van voorkoop afbakening



www.geopunt.be

Detailkaarten recht van voorkoop

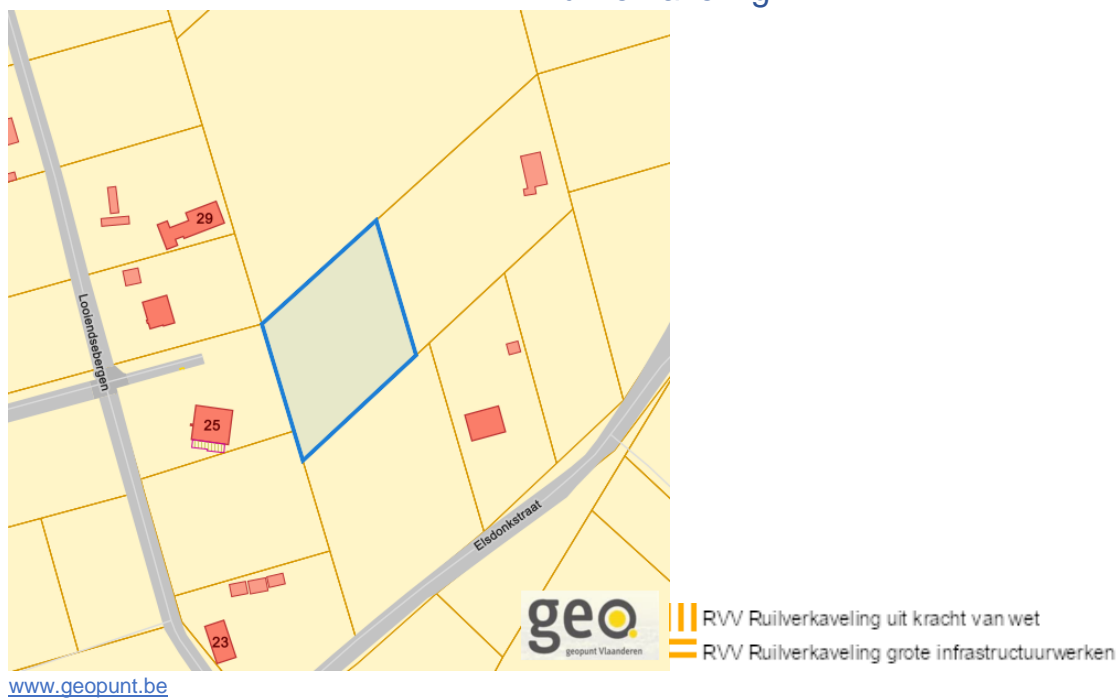
Detailkaarten recht van voorkoop pagina 1

Rvv: Ruimtelijke ordening

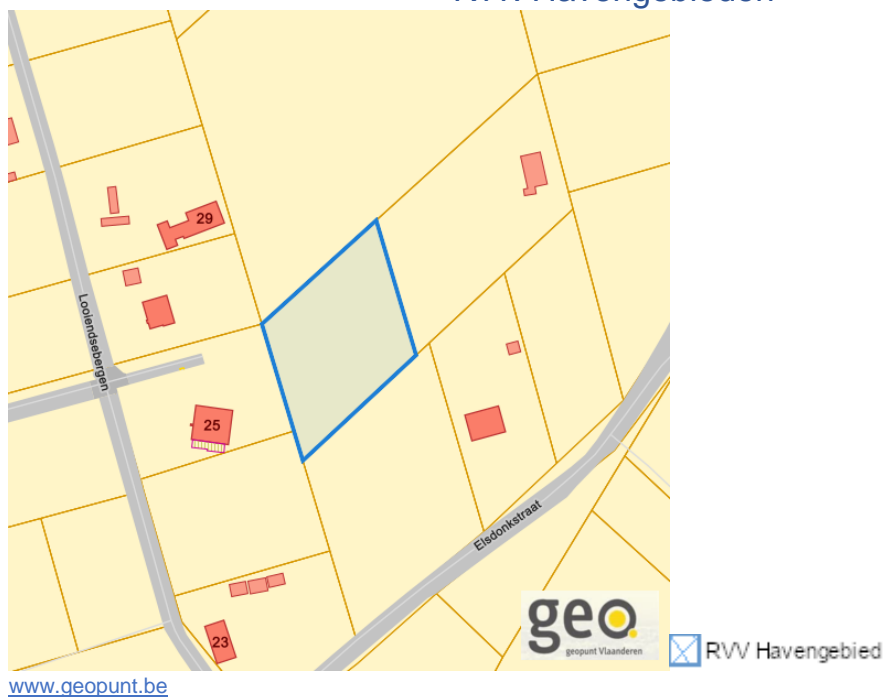
Loyendsebergen, 2470 Retie

Detailkaarten recht van voorkoop pagina 2

Rvv: Ruilverkaveling



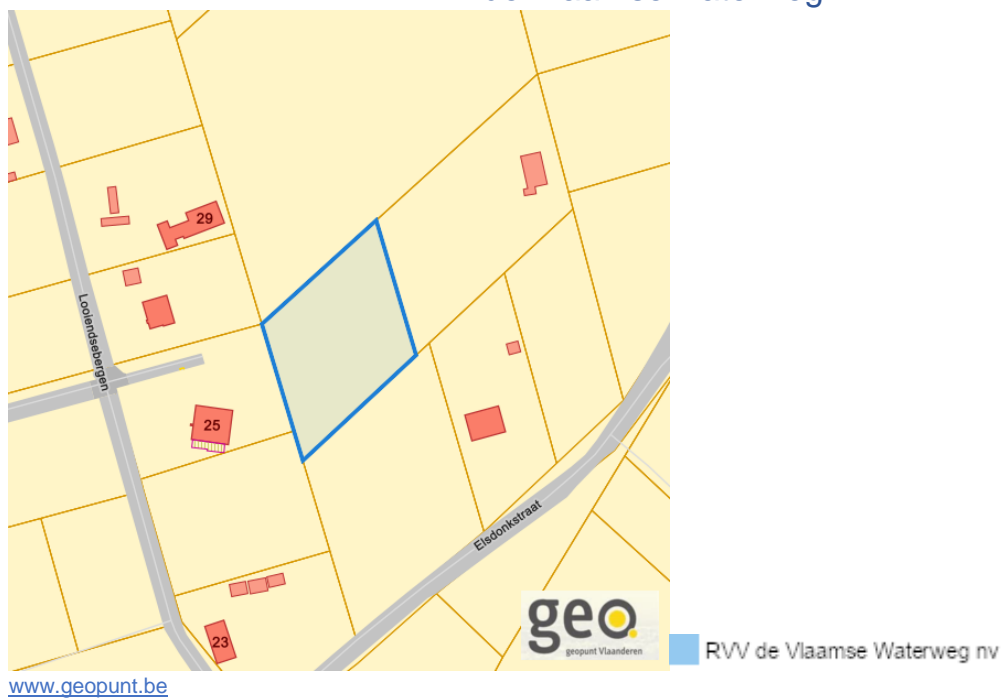
Rvv: Havengebieden



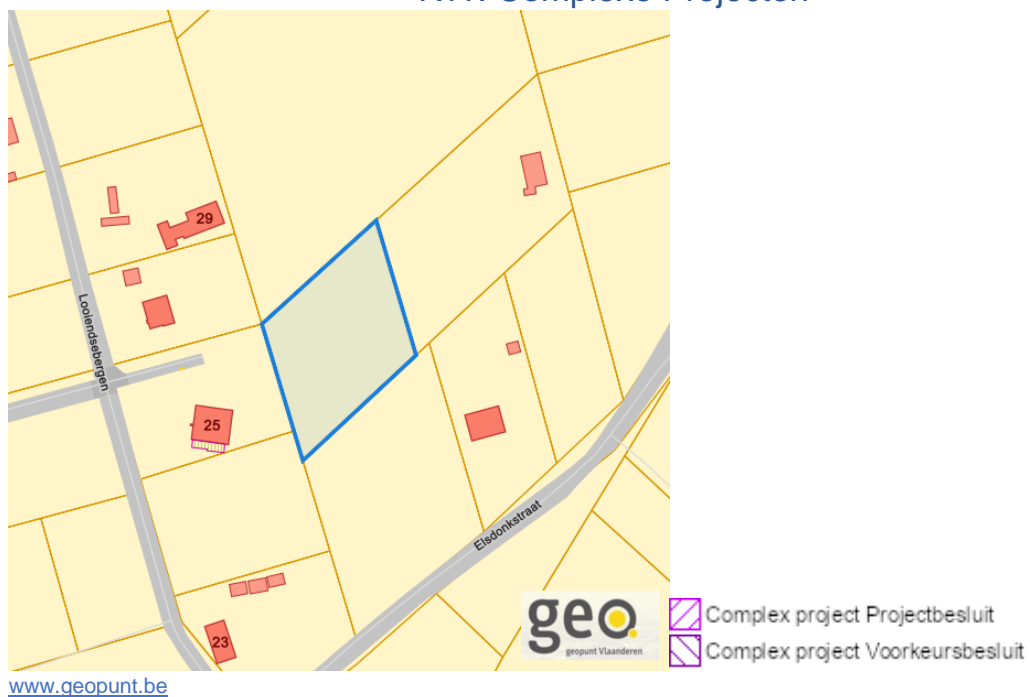
Loyendsebergen, 2470 Retie

Detailkaarten recht van voorkoop pagina 3

Rvv: de Vlaamse waterweg



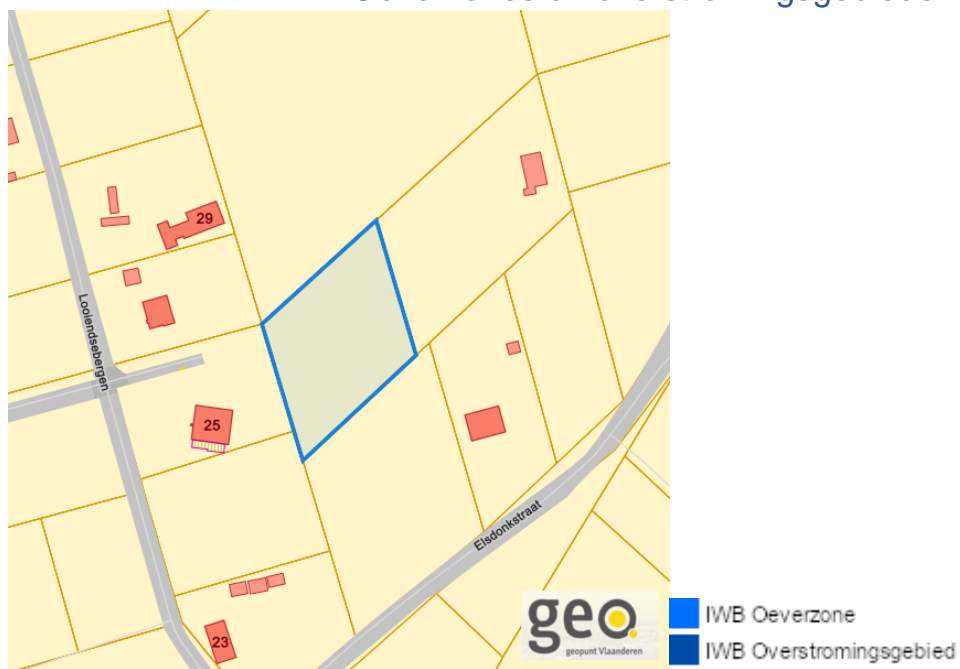
Rvv: Complexe Projecten



Loyendsebergen, 2470 Retie

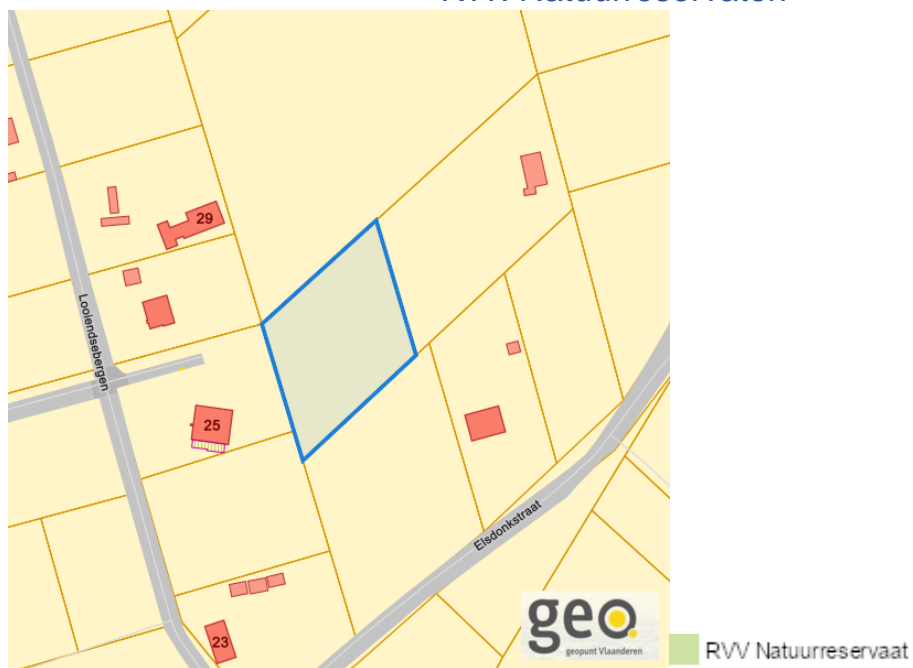
Detailkaarten recht van voorkoop pagina 4

Rvv: Oeverzones en overstromingsgebieden



www.geopunt.be

Rvv: Natuureservaten

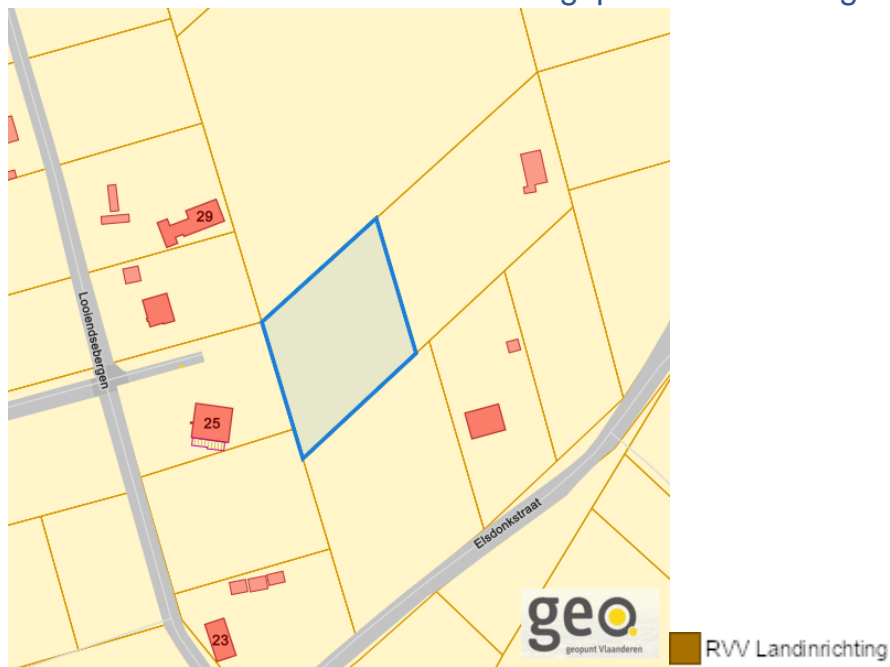


www.geopunt.be

Loyendsebergen, 2470 Retie

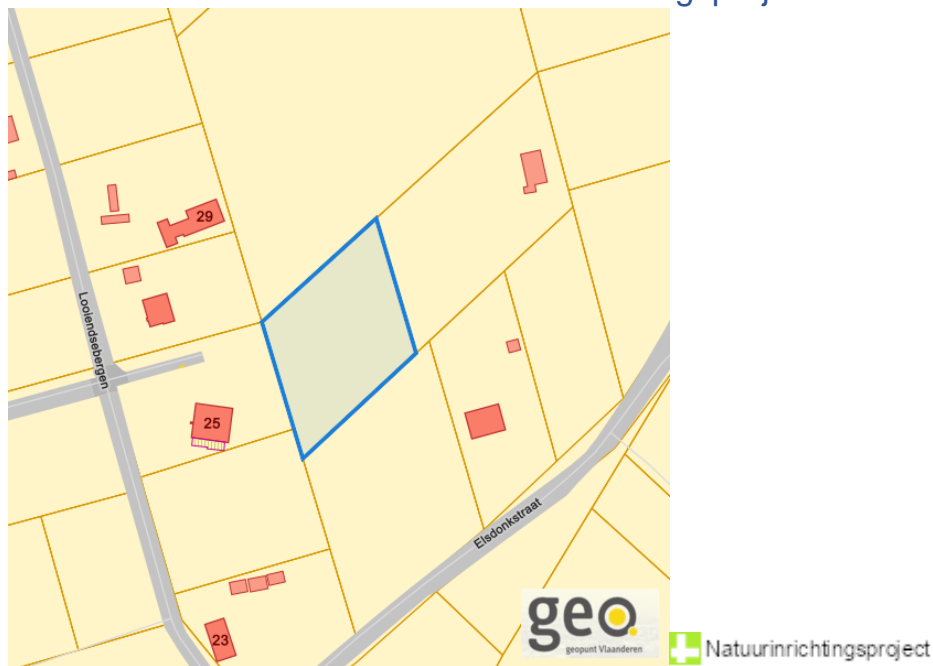
Detailkaarten recht van voorkoop pagina 5

Rvv: Landinrichtingsplan en inrichtingsnota



www.geopunt.be

Rvv: Natuurinrichtingsprojecten

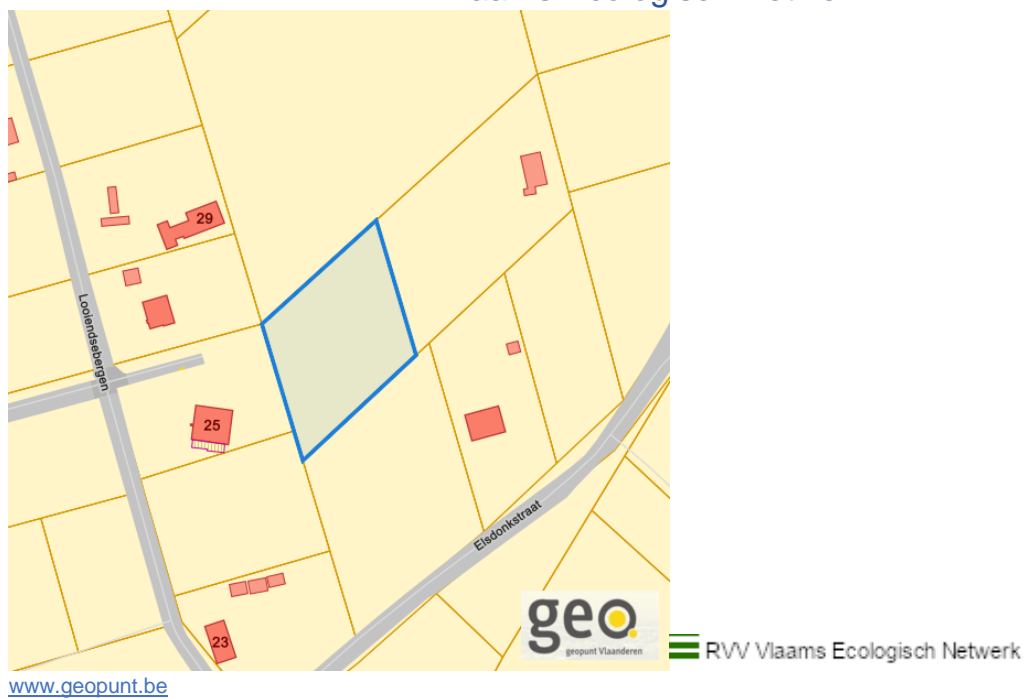


www.geopunt.be

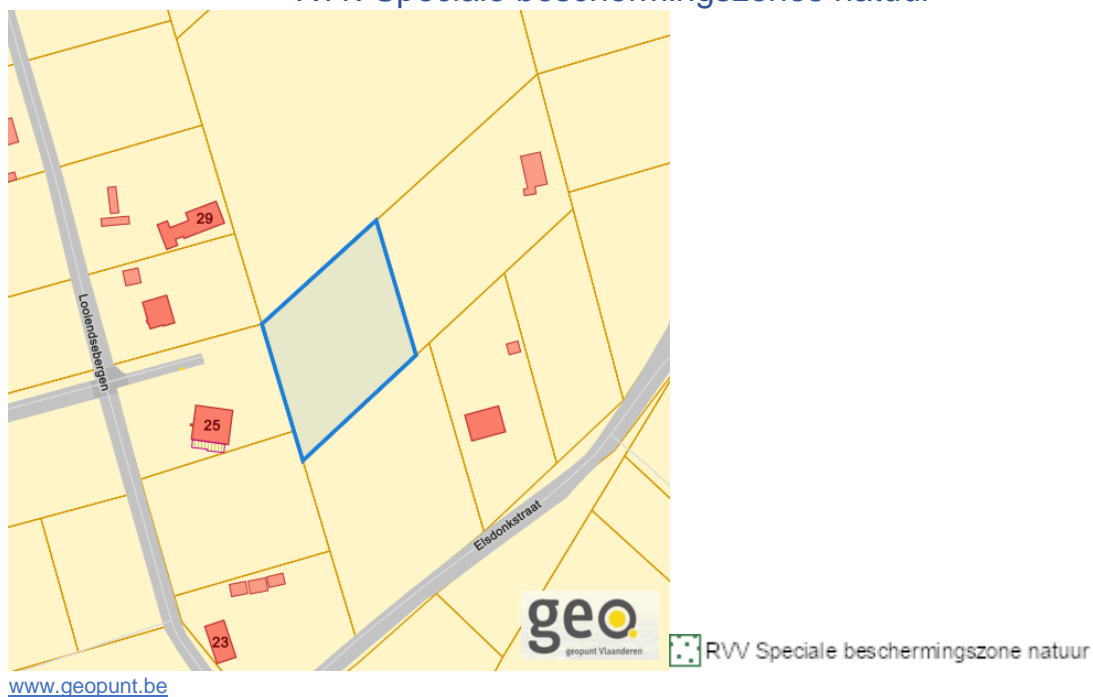
Loyendsebergen, 2470 Retie

Detailkaarten recht van voorkoop pagina 6

Rvv: Vlaams Ecologisch Netwerk



Rvv: Speciale beschermingszones natuur

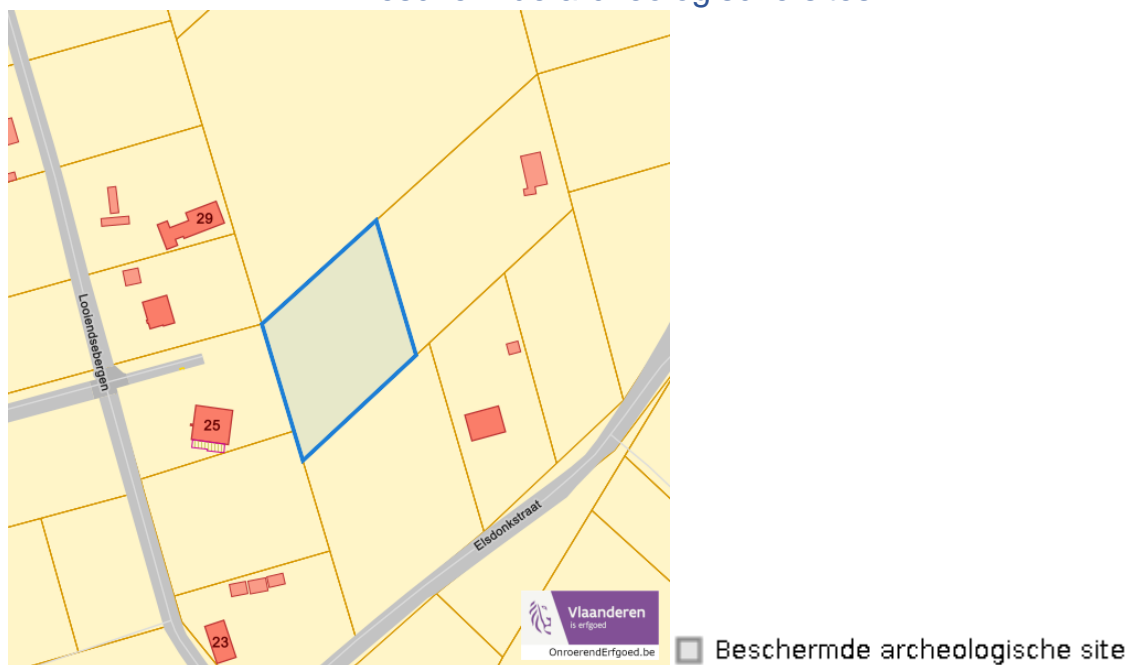
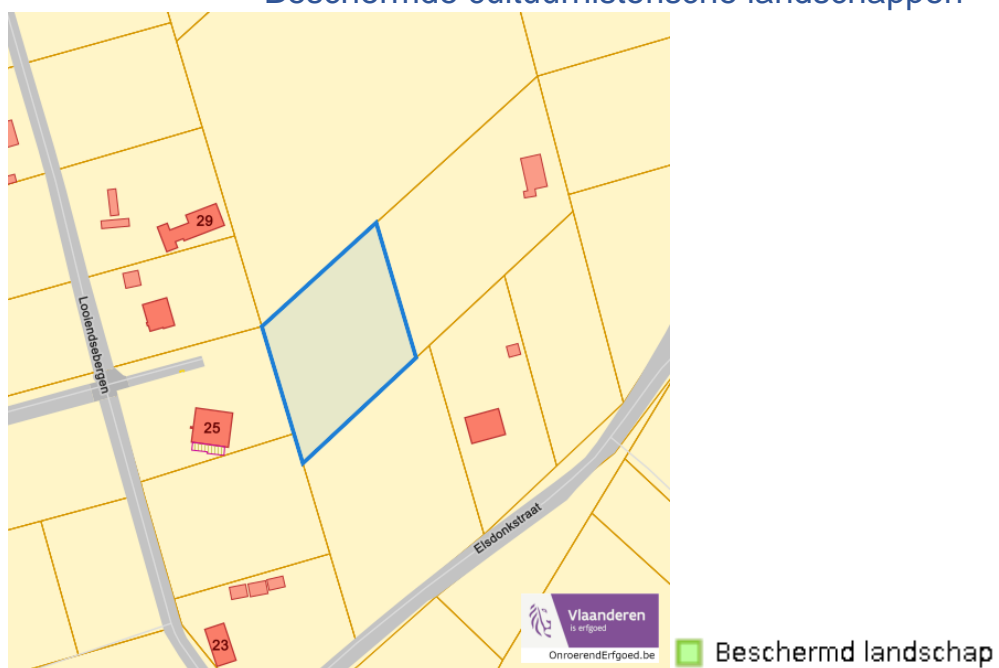


Beschermd onroerend erfgoed



Detailkaarten beschermd onroerend erfgoed

Detailkaarten beschermd onroerend erfgoed pagina 1

Beschermd archeologische sites**Beschermd cultuurhistorische landschappen**

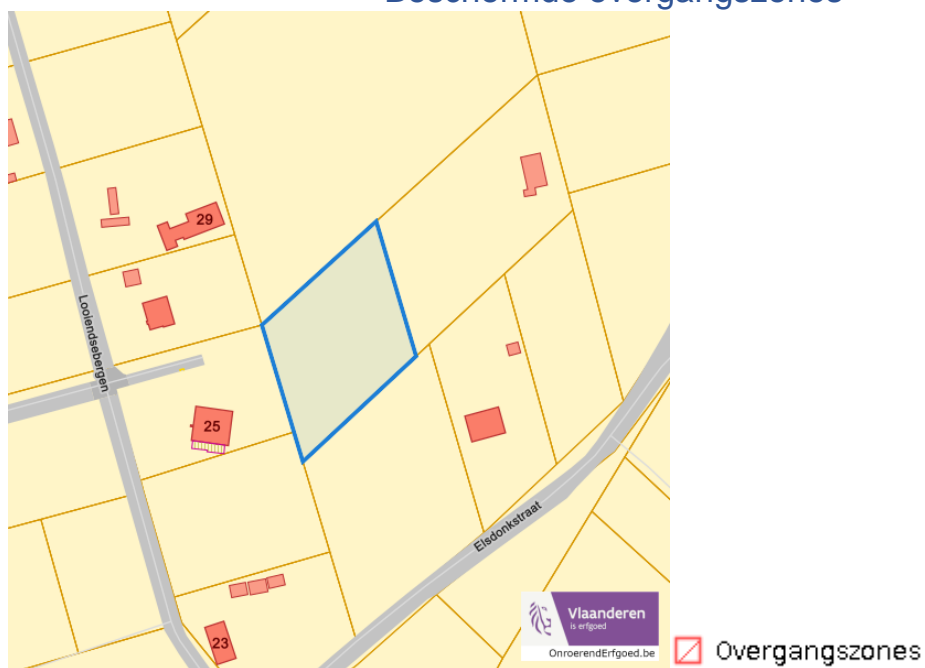
Loyendsebergen, 2470 Retie

Detailkaarten beschermd onroerend erfgoed pagina 2

Beschermde monumenten



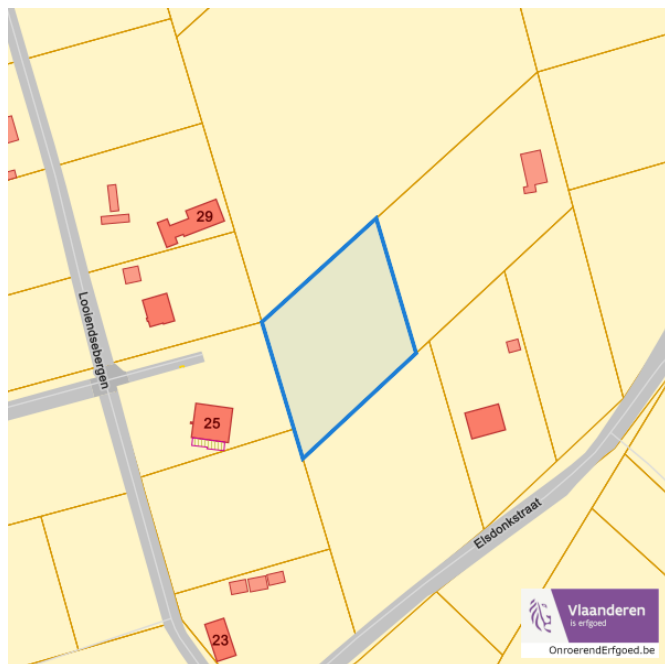
Beschermde overgangszones



Loyendsebergen, 2470 Retie

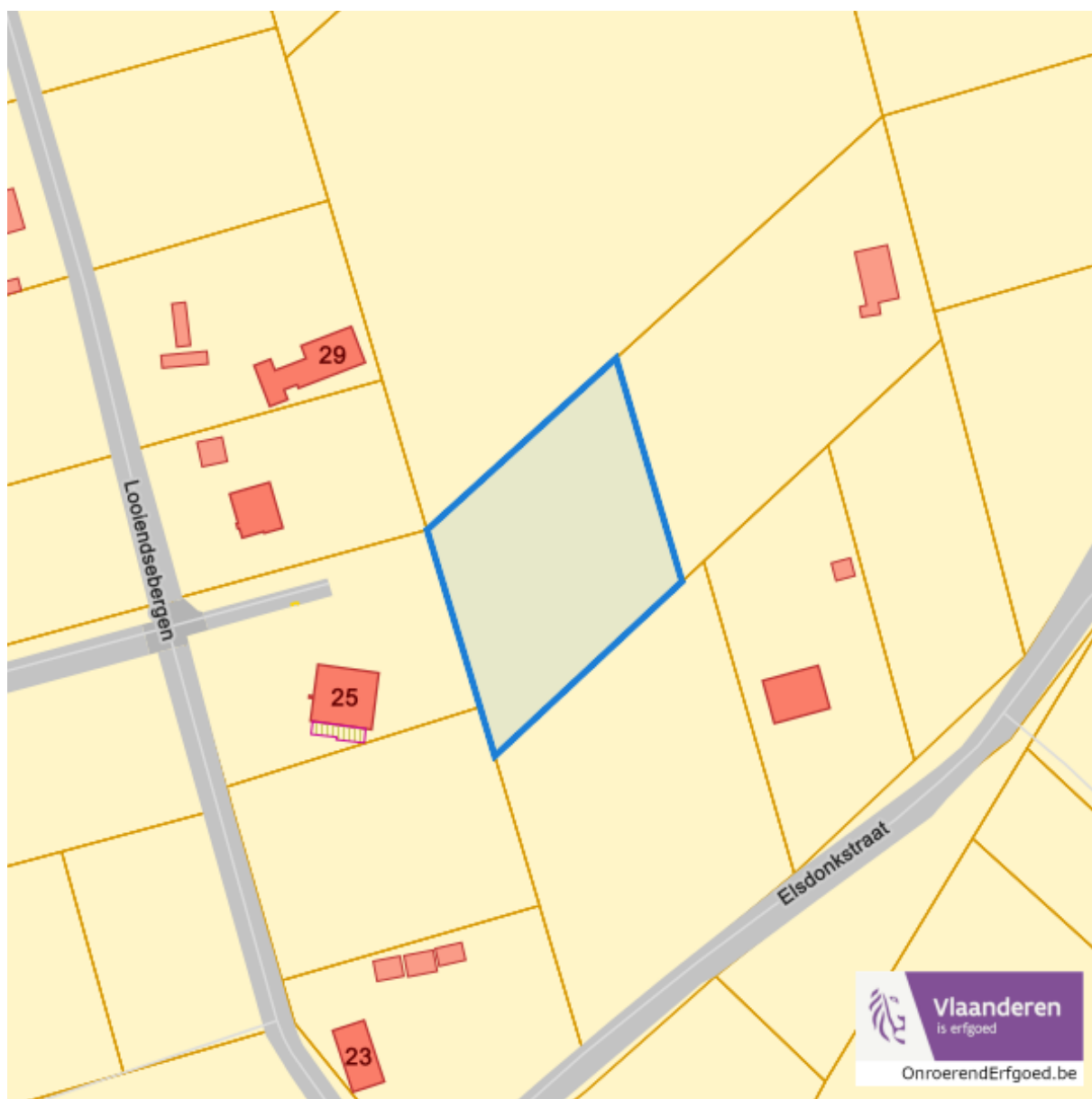
Detailkaarten beschermd onroerend erfgoed pagina 3

Beschermd stads en dorpsgezichten



■ Beschermd stads- en dorpsgezicht

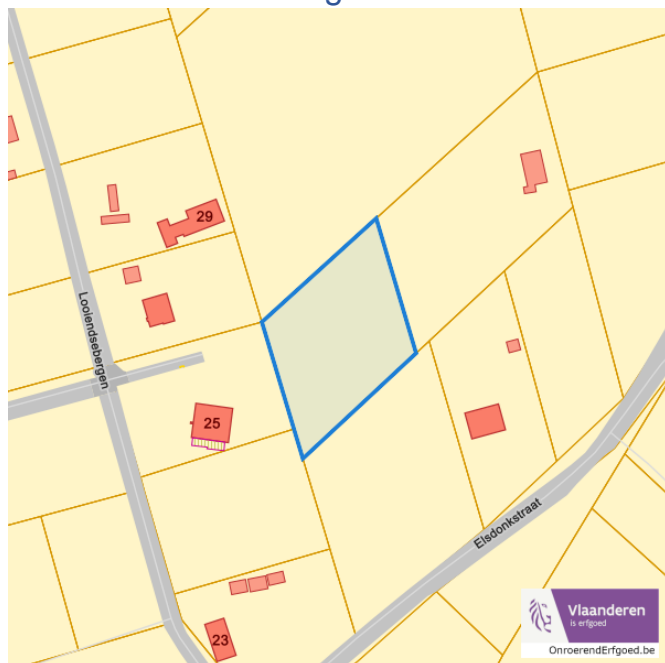
Vastgestelde inventarissen



Detailkaarten vastgestelde inventarissen

Detailkaarten vastgestelde inventaris pagina 1

Vastgestelde inventaris: Archeologische zones

 Vastgestelde afgebakende archeologische zone

Vastgestelde inventaris: Bouwkundig erfgoed

 Item uit de vastgestelde inventaris bouwkundig erfgoed

Loyendsebergen, 2470 Retie

Detailkaarten vastgestelde inventaris pagina 2

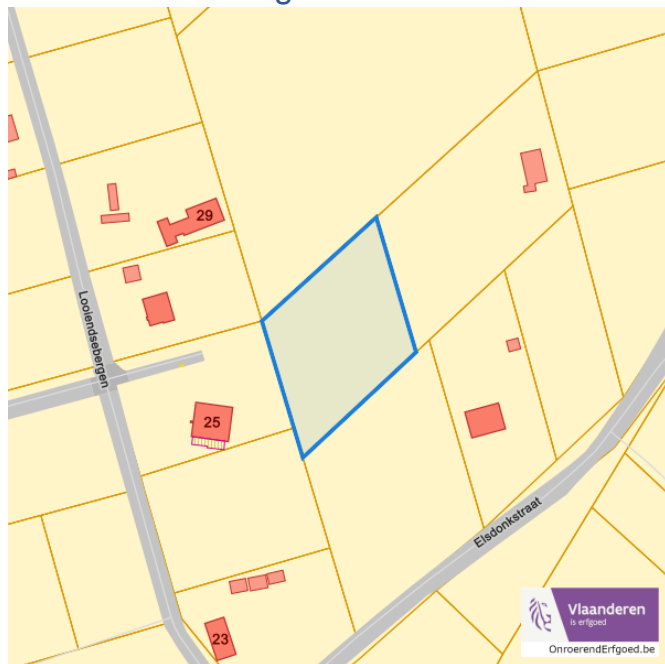
Vastgestelde inventaris: Houtige beplanting met erfgoedwaarde

%vastgestelde_inventaris_houtige_bepanting_met_erfgoedwaarde

scale=55%%vastgestelde_inventaris_houtige_bepanting_met_erfgoedwaarde_legend

scale=45%

Vastgestelde inventaris: Historische tuinen en parken

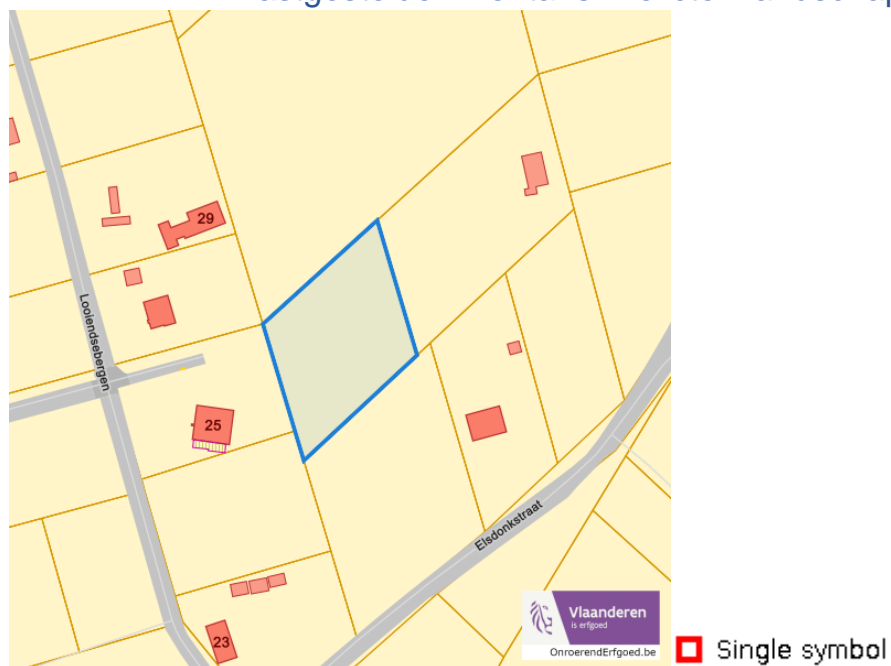


■ Vastgestelde inventaris park en tuin

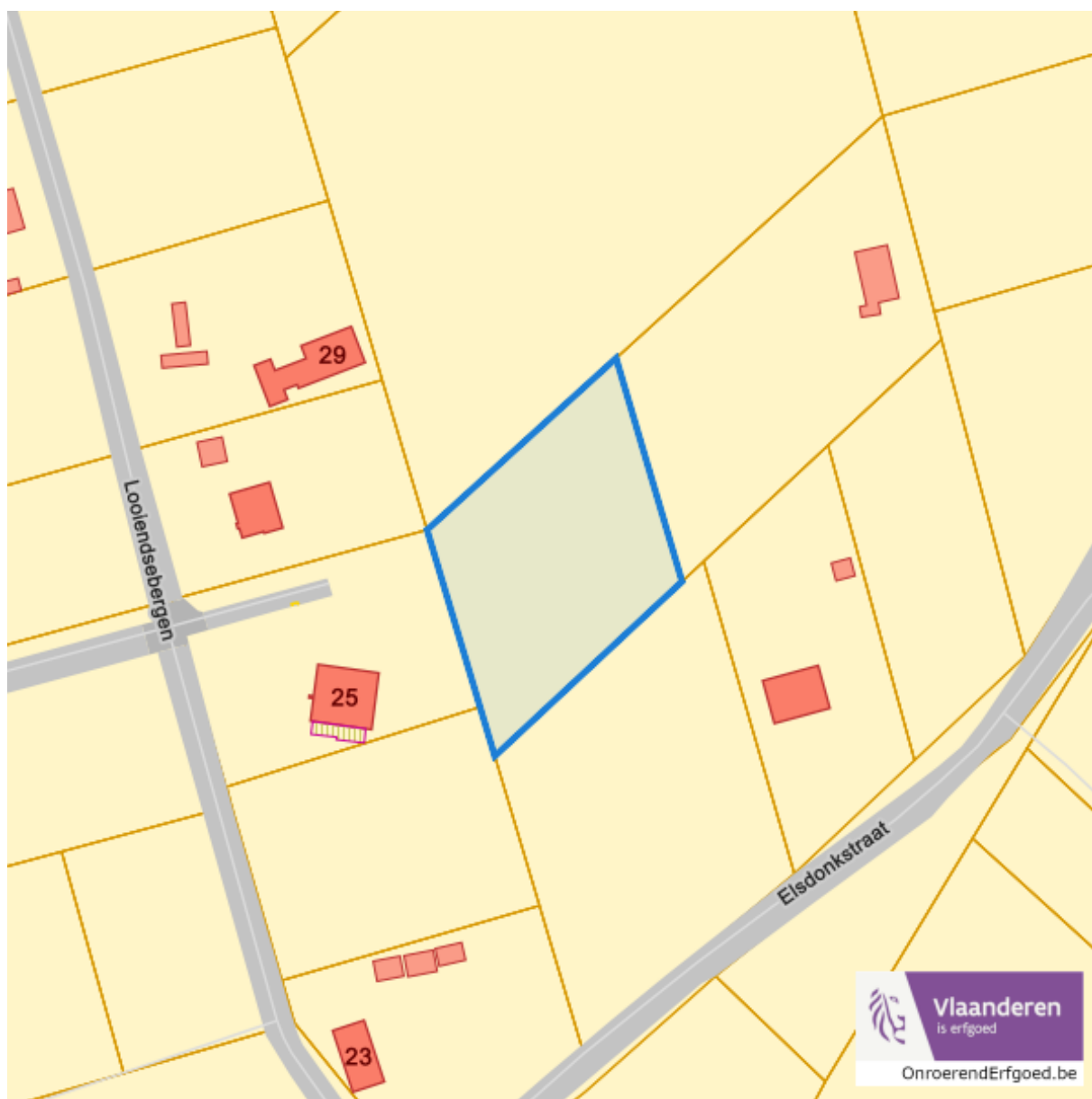
Loyendsebergen, 2470 Retie

Detailkaarten vastgestelde inventaris pagina 3

Vastgestelde inventaris: Relicten landschapsatlas

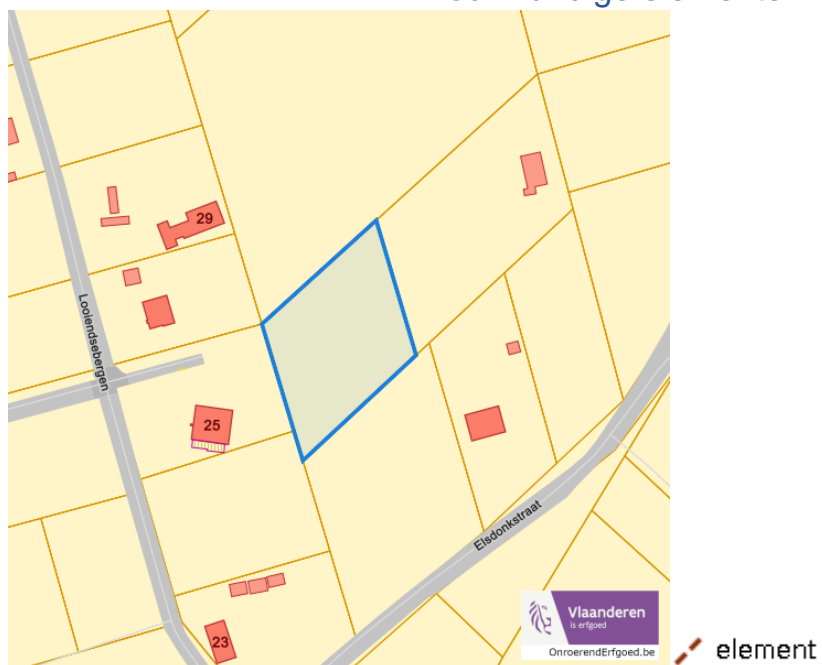
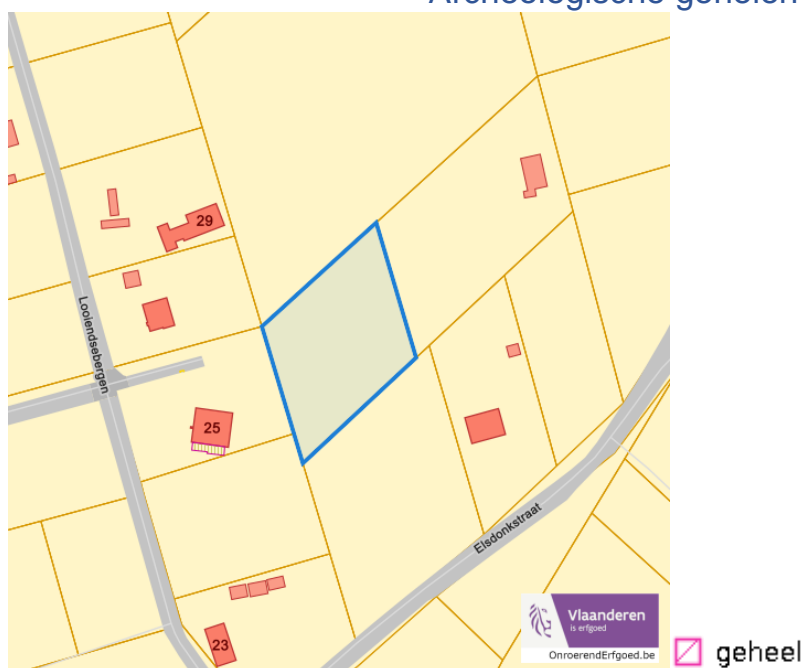


Wetenschappelijke inventarissen



Detailkaarten wetenschappelijke inventarissen

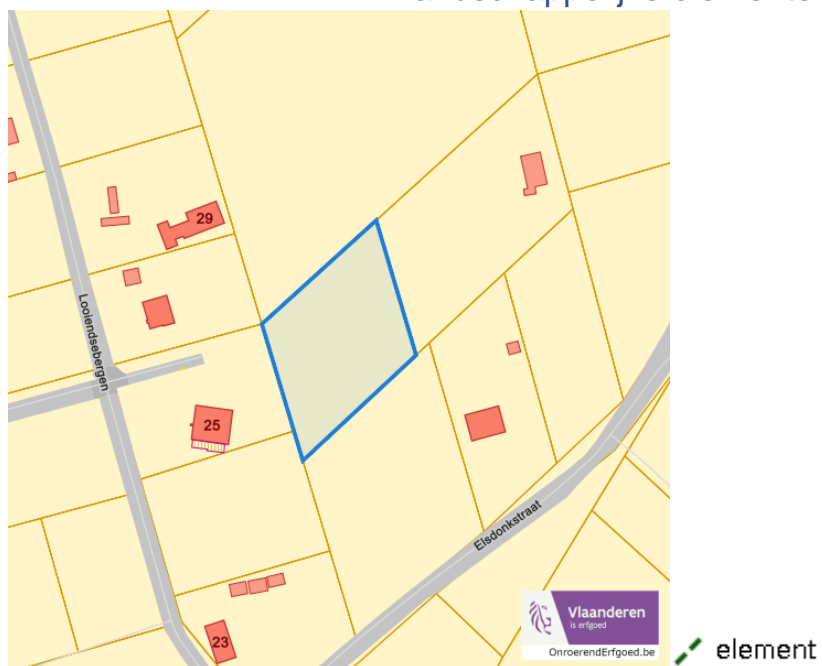
Detailkaarten wetenschappelijke inventarissen pagina 1

Bouwkundige elementen**Archeologische gehelen**

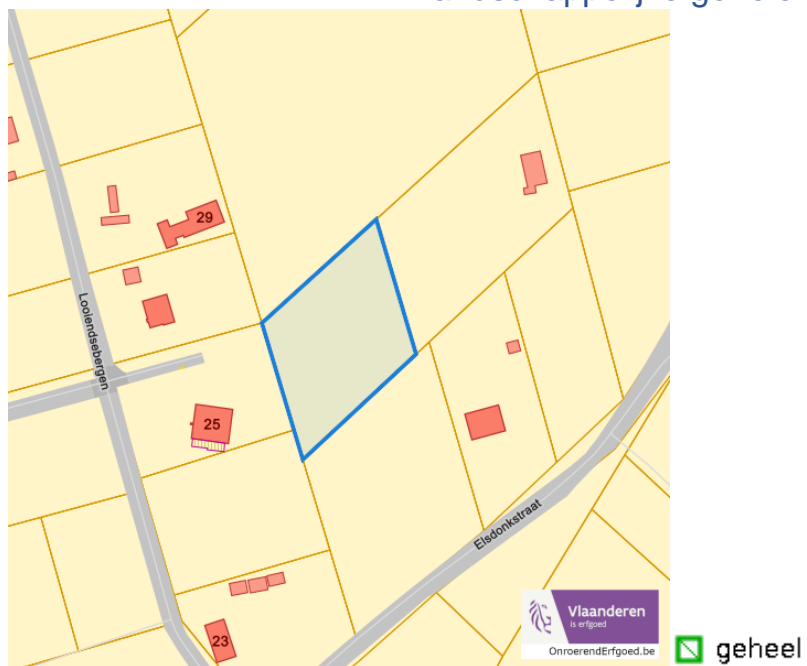
Loyendsebergen, 2470 Retie

Detailkaarten wetenschappelijke inventarissen pagina 2

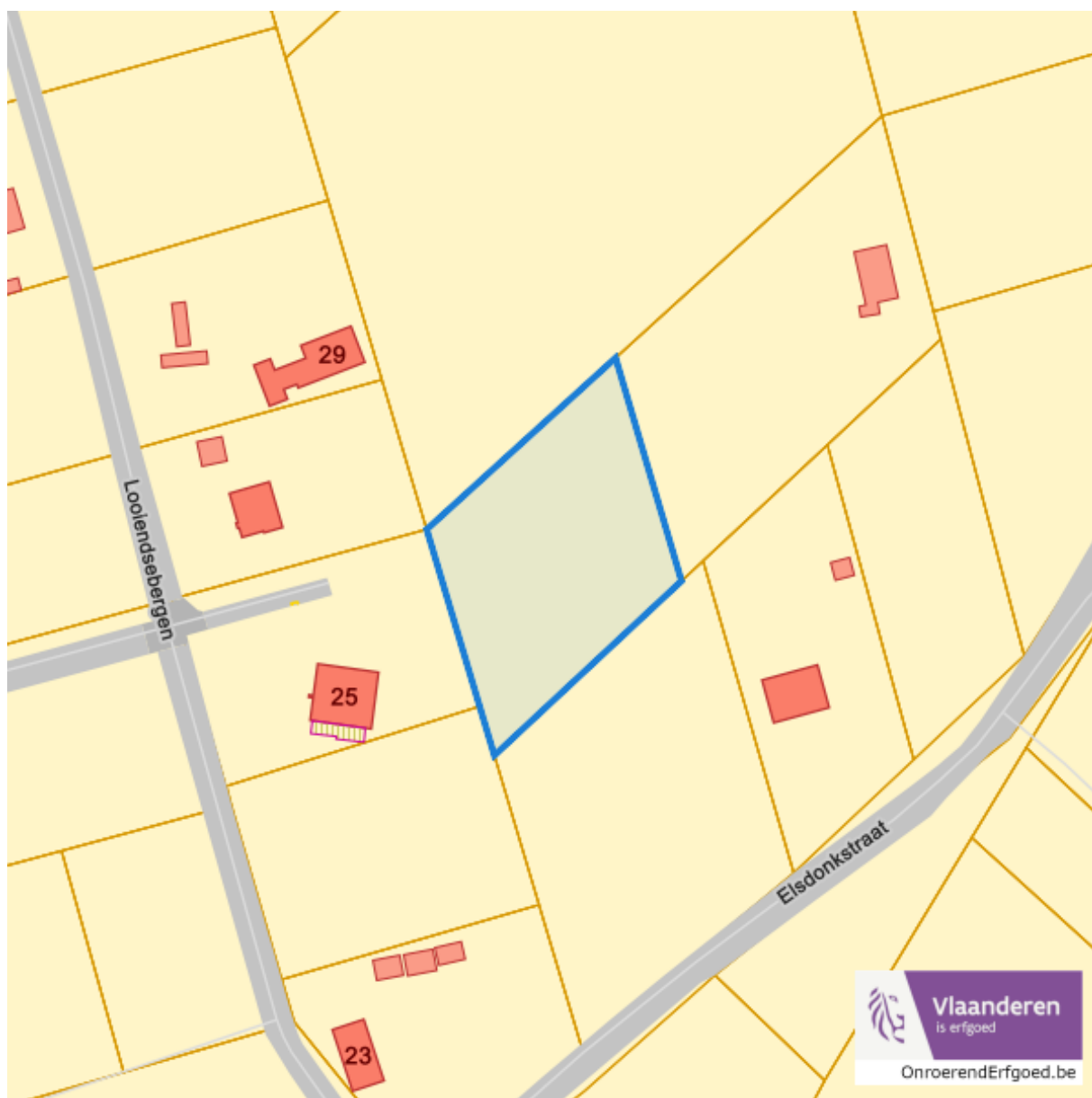
Landschappelijke elementen



Landschappelijke gehelen

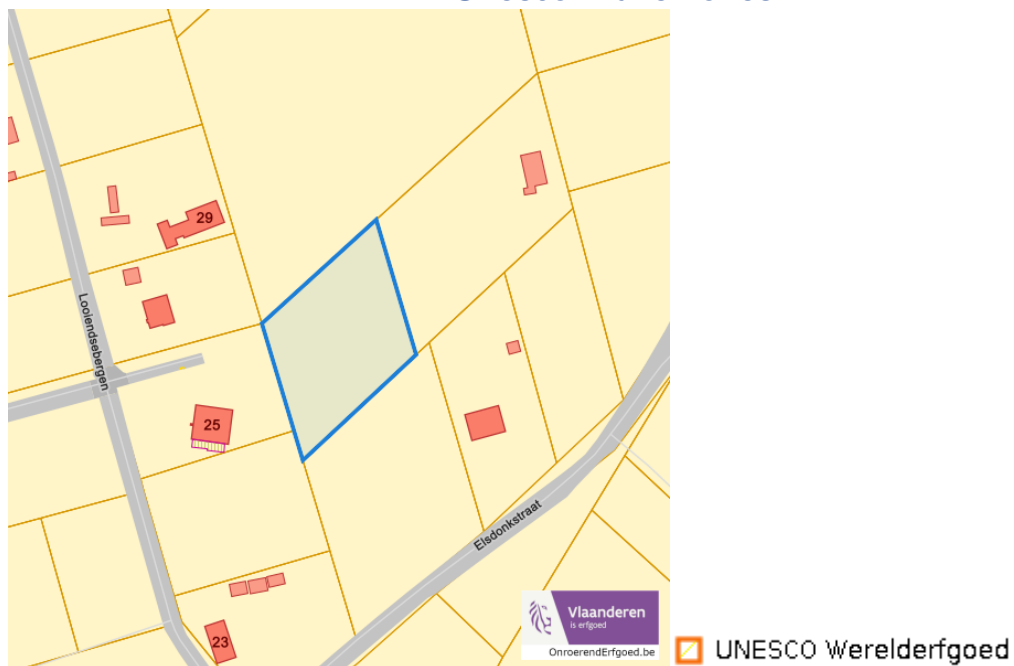


Unesco werelderfgoed

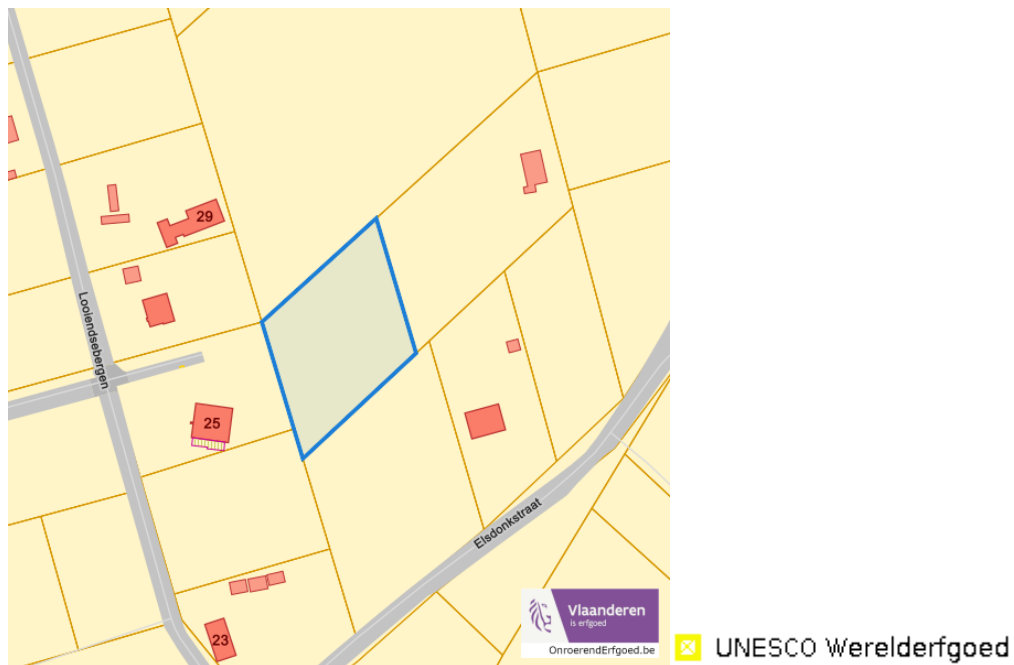


Detailkaarten Unesco werelderfgoed

Unesco: Bufferzones



Unesco: Kernzones



Historische kaarten

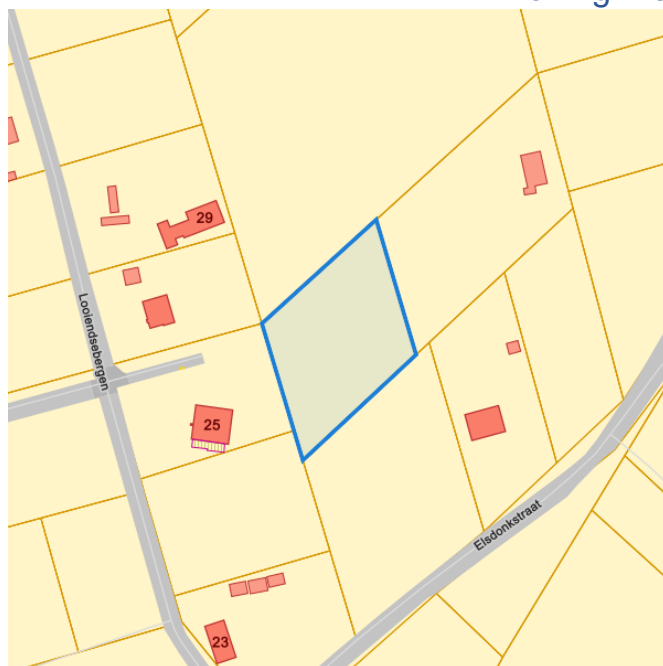
Atlas der Buurtwegen (ca 1840)



www.geopunt.be

Wonen

Woningkwaliteit



- Woningen met een conformiteitsattest
- Panden met een herstelvordering
- Vlaamse inventaris van ongeschikte en onbewoonbare woningen

www.geopunt.be

Conformiteitsattest gemeente beperkte duurtijd



Conformiteitsattest beperkte duurtijd

- Nee
- Ja

www.geopunt.be

Conformiteitsattest gemeente verplicht

