

DC à la carte



Mark Mackenstraat 43, 3290 Diest
24020B0111/00W033

Locatie

Omgeving

Kadaster

Gewestplan

Water

Natuur

Recht van voorkoop

Beschermd onroerend erfgoed

Vastgestelde inventarissen

Wetenschappelijke inventarissen

Unesco werelderfgoed

Historische kaarten

Wonen

Dossier: 00-24-0491/003

Locatie



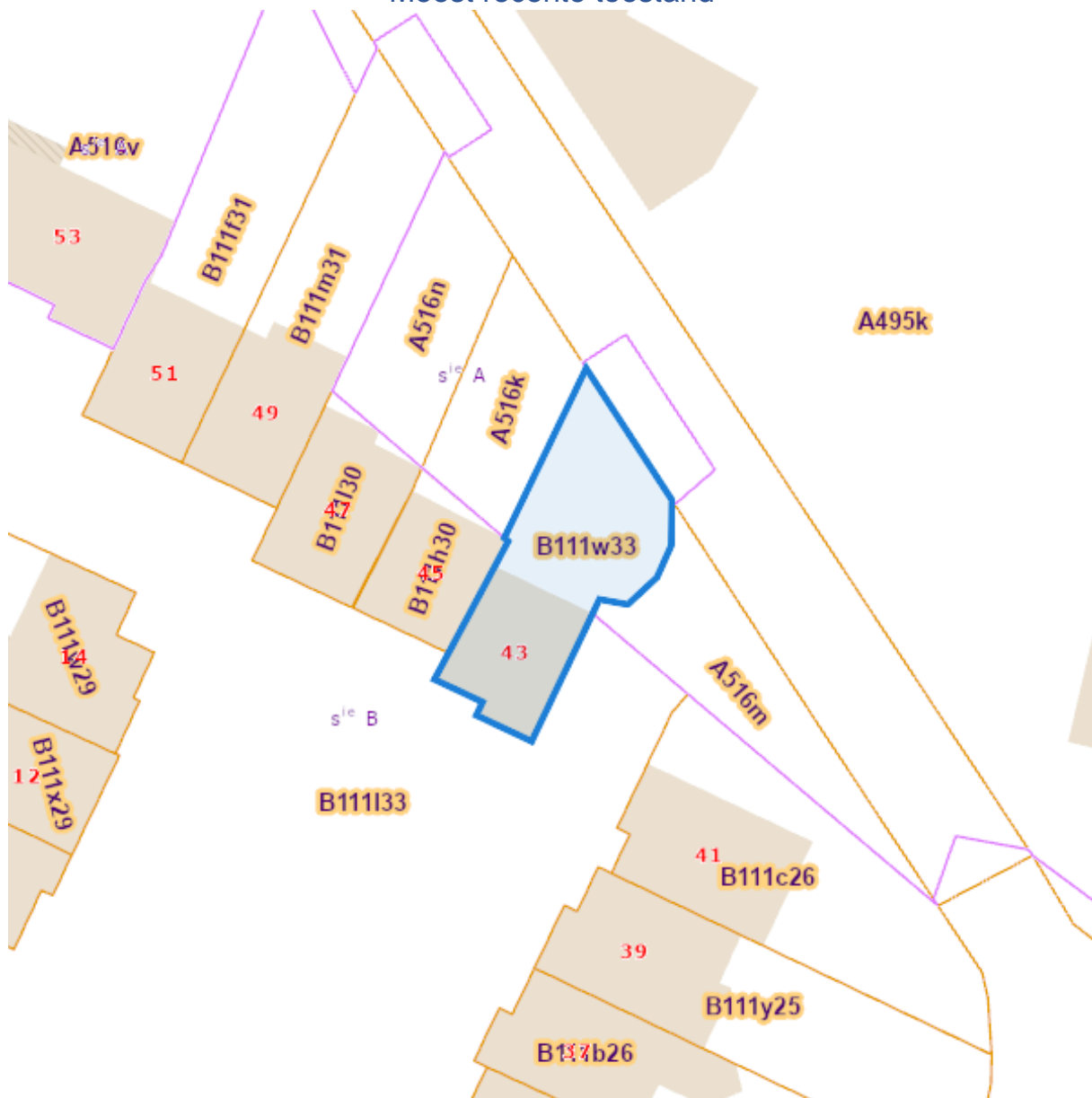
Dossier: 00-24-0491/003

Omgeving



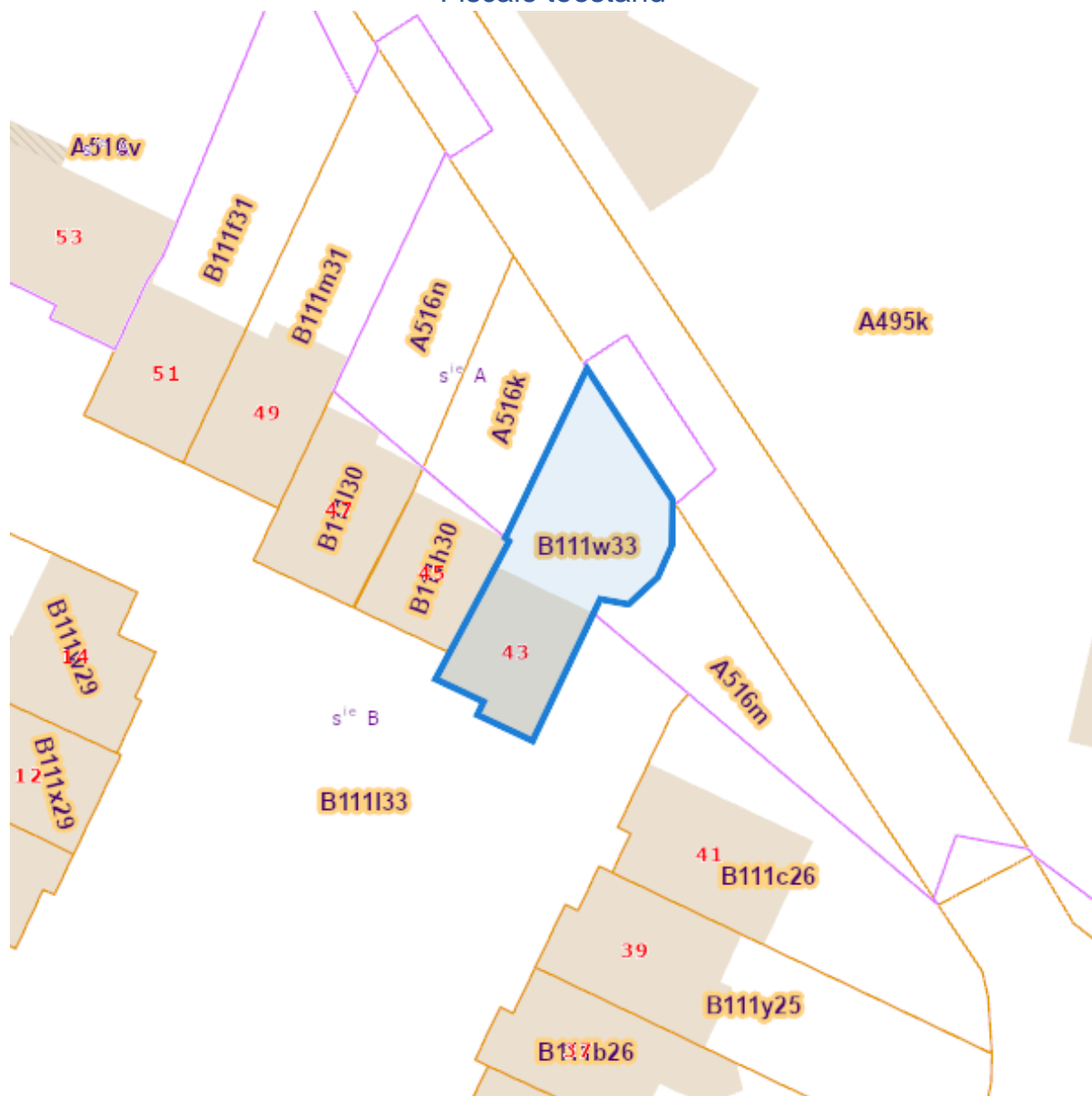
Kadaster

Meest recente toestand



eservices.minfin.fgov.be

Fiscale toestand



eservices.minfin.fgov.be

Gewestplan



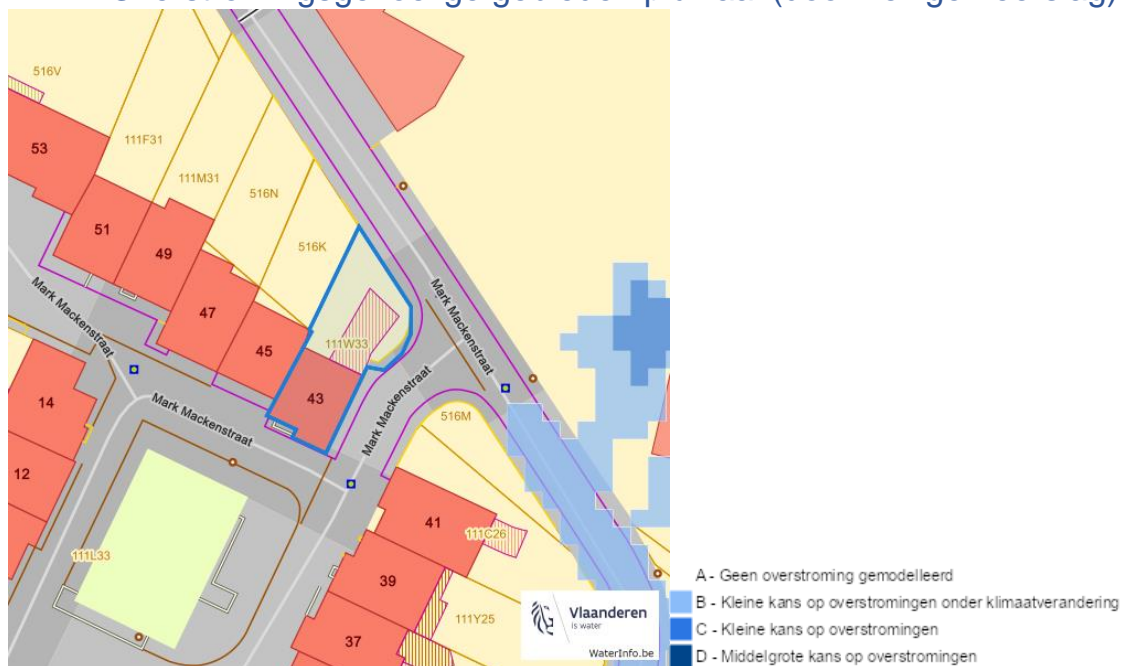
www.geopunt.be
Gewestplan legende

Dossier: 00-24-0491/003

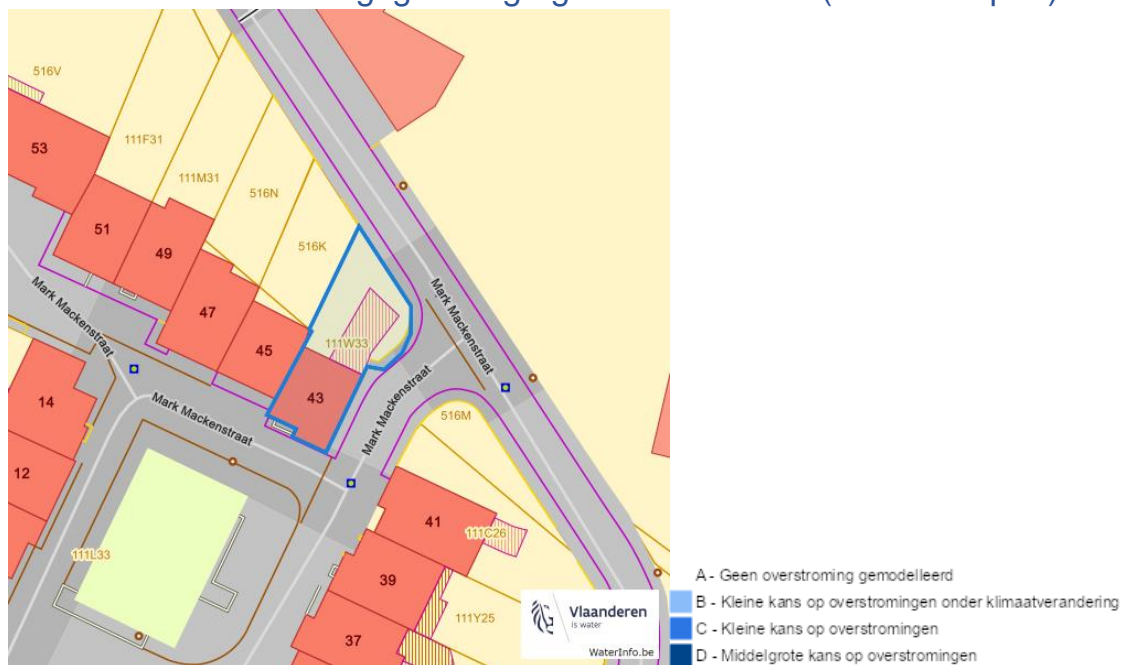
Document: DC à la carte - VLANED - DC
Kaarten: 28/10/2024 - zusy9horzxlsz2jpxk0e2f8ktz1fba4yycemqpa9

Water

Overstromingsgevoelige gebieden pluviaal (door hevige neerslag)

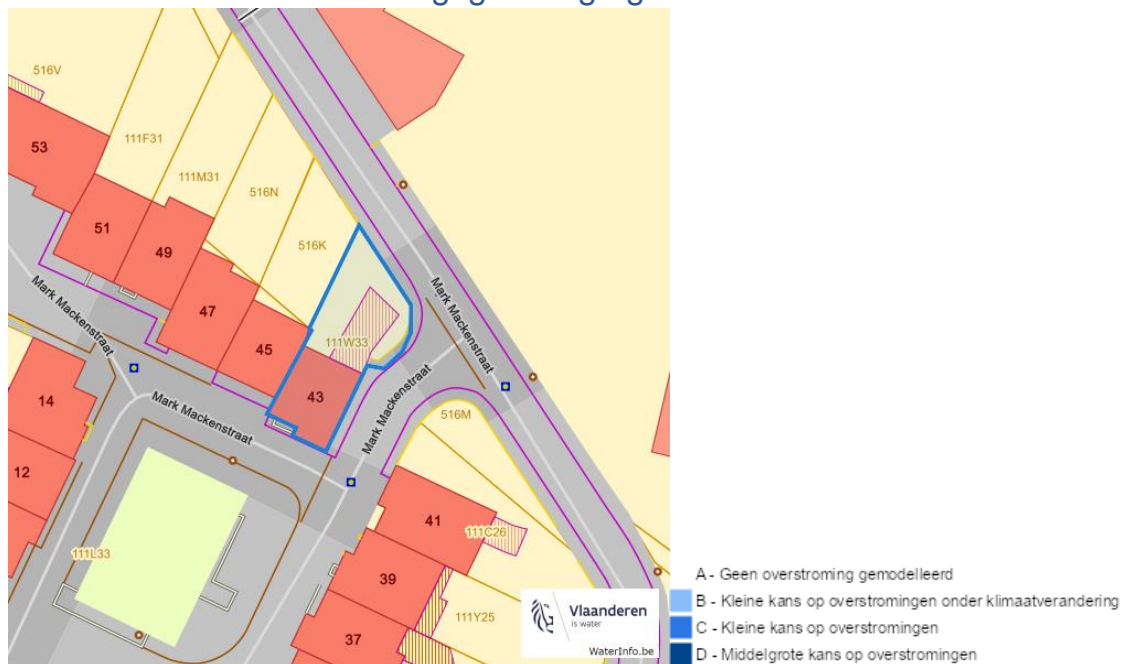


Overstromingsgevoelige gebieden fluviaal (uit waterlopen)



Mark Mackenstraat 43, 3290 Diest

Overstromingsgevoelige gebieden vanuit de zee



Signaalgebieden



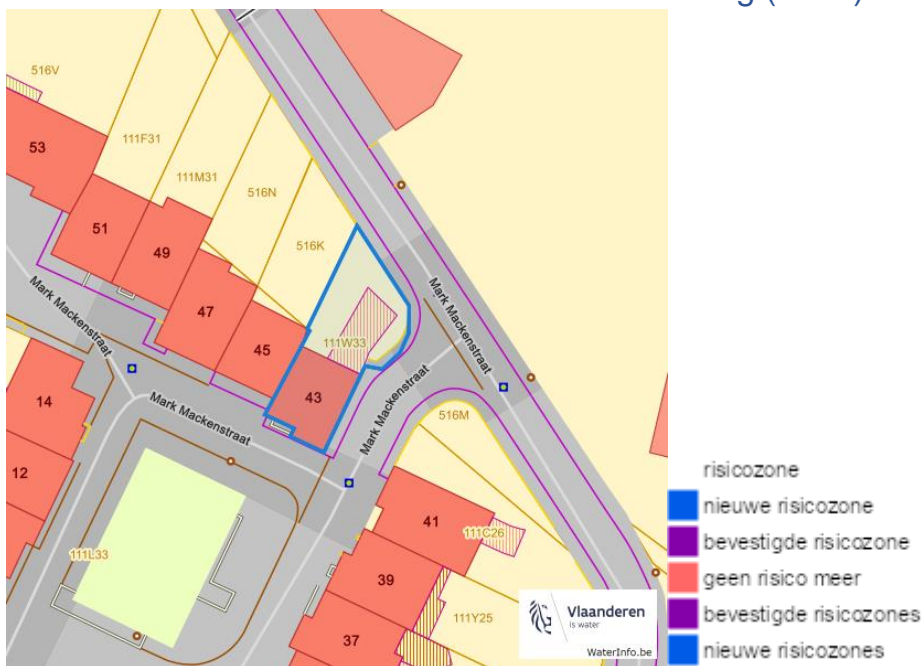
Dossier: 00-24-0491/003

Mark Mackenstraat 43, 3290 Diest

Recent overstromde gebieden (2017)



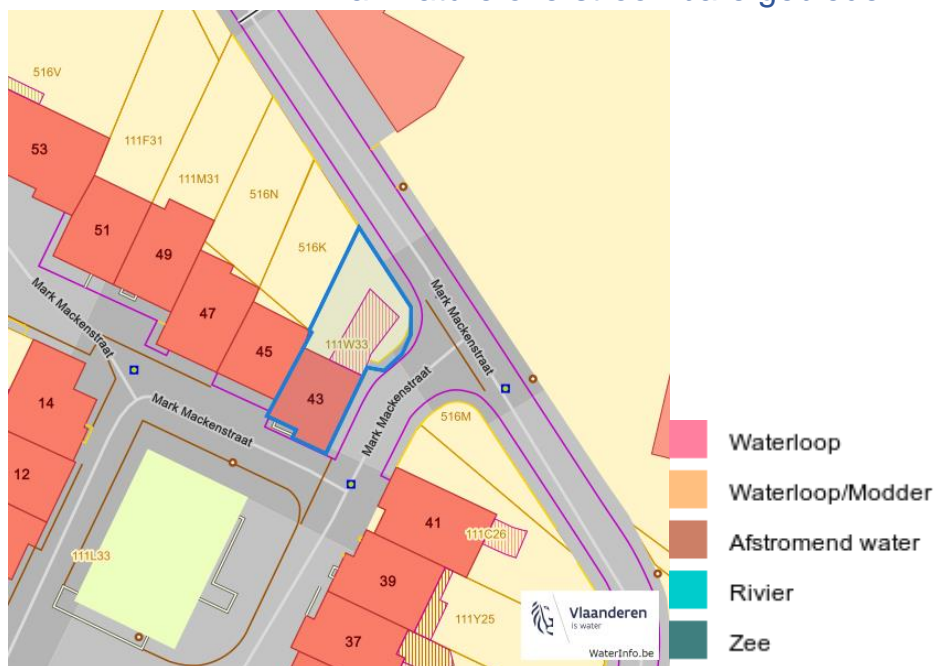
Risicozones overstrooming (2017)



Dossier: 00-24-0491/003

Mark Mackenstraat 43, 3290 Diest

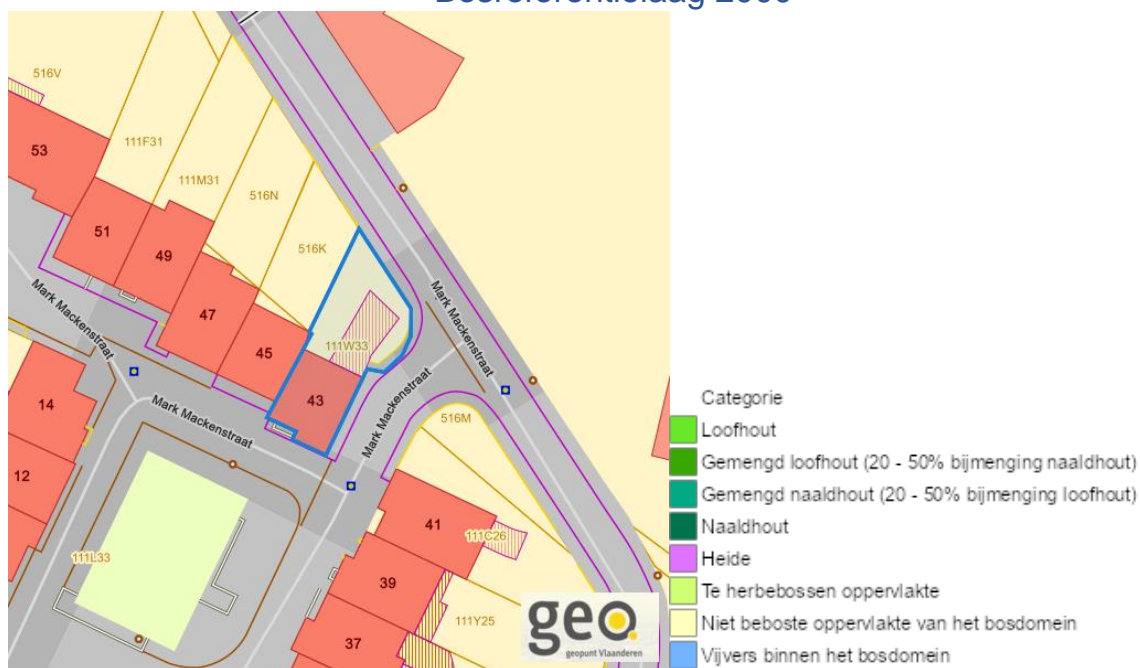
Van nature overstroombare gebieden



Dossier: 00-24-0491/003

 Natuur

Bosreferentielaag 2000

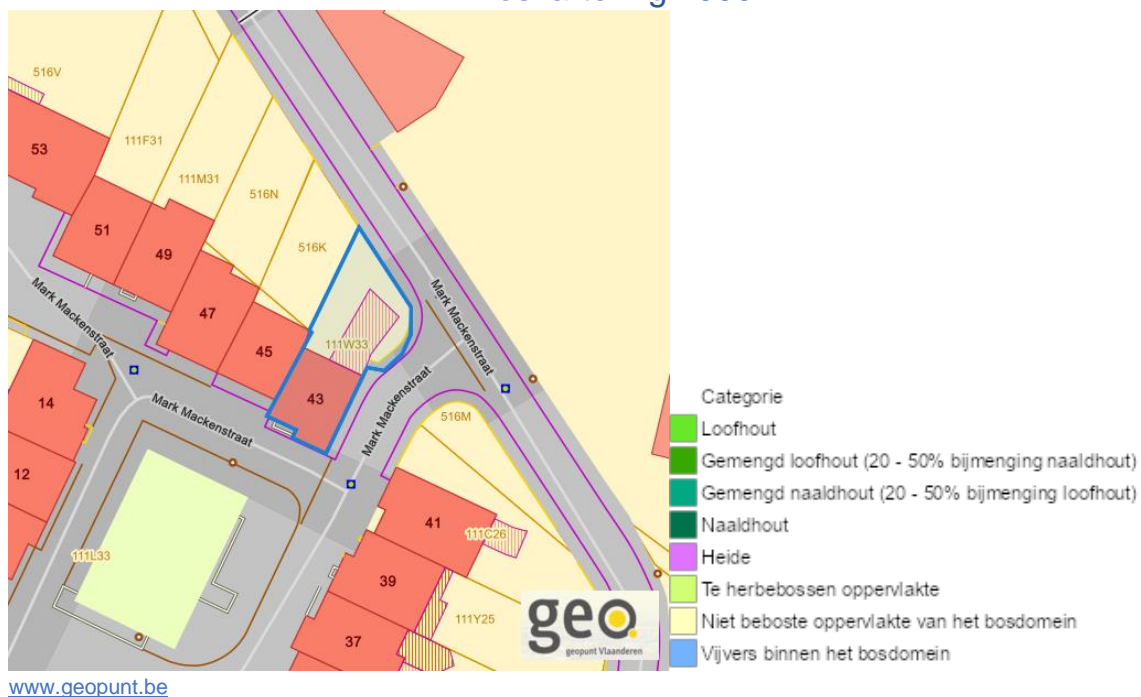


Groenkaart Vlaanderen (2021)

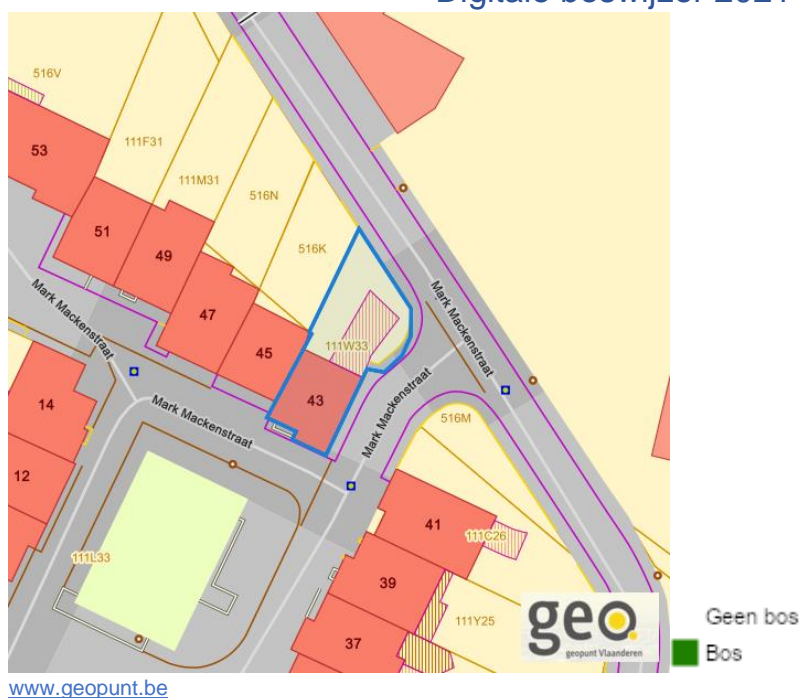


Mark Mackenstraat 43, 3290 Diest

Boskartering 1990



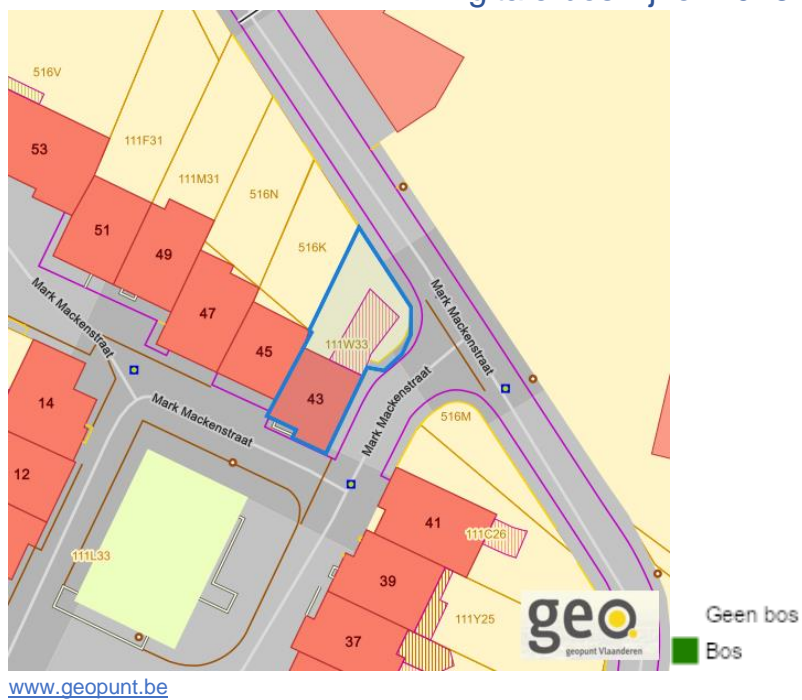
Digitale boswijzer 2021



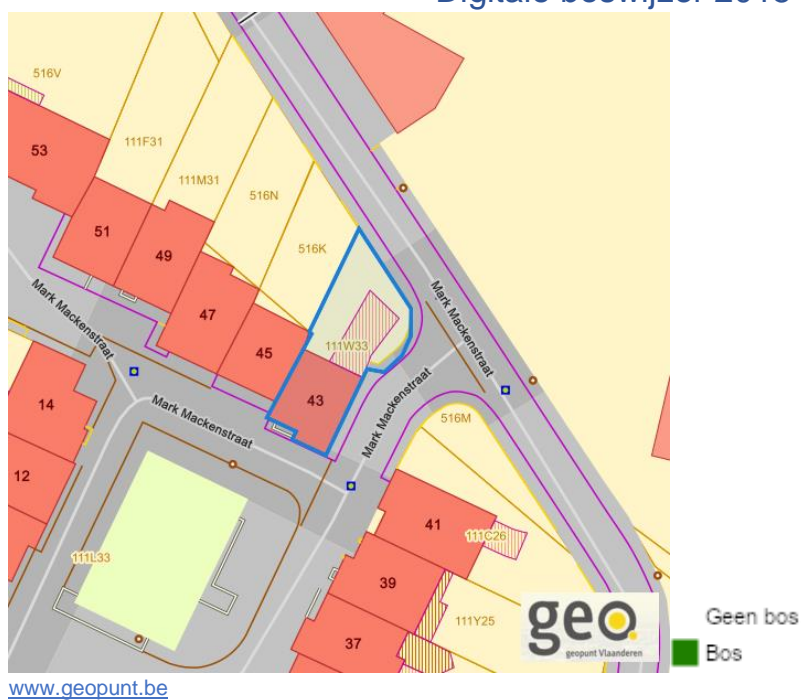
Dossier: 00-24-0491/003

Mark Mackenstraat 43, 3290 Diest

Digitale boswijzer 2018



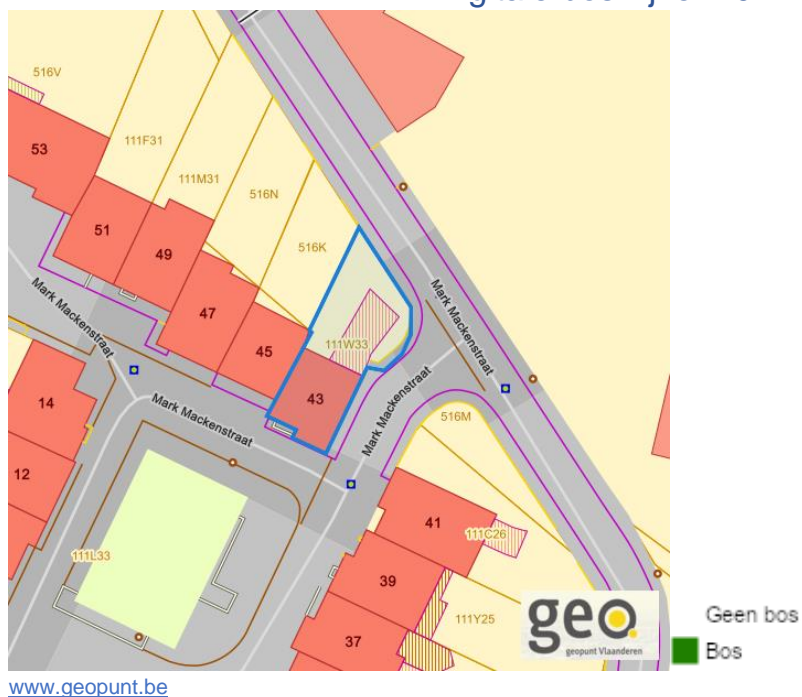
Digitale boswijzer 2015



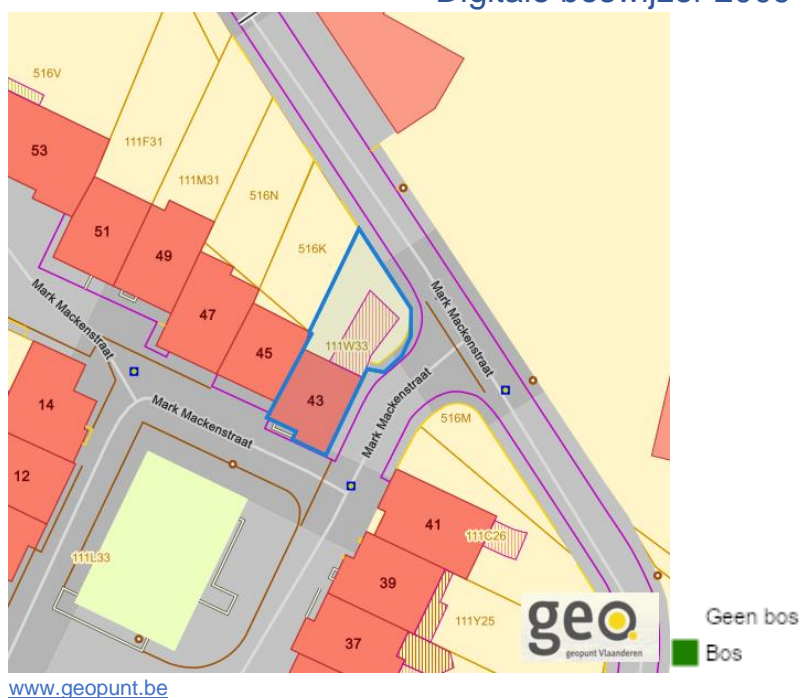
Dossier: 00-24-0491/003

Mark Mackenstraat 43, 3290 Diest

Digitale boswijzer 2012

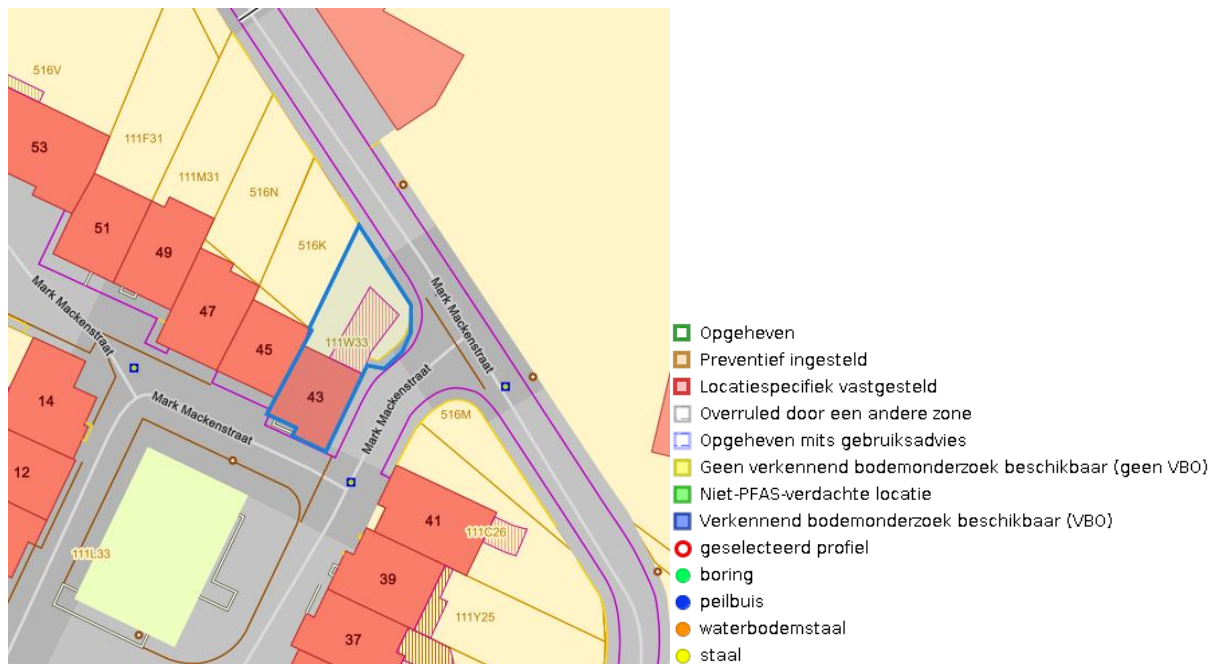


Digitale boswijzer 2009

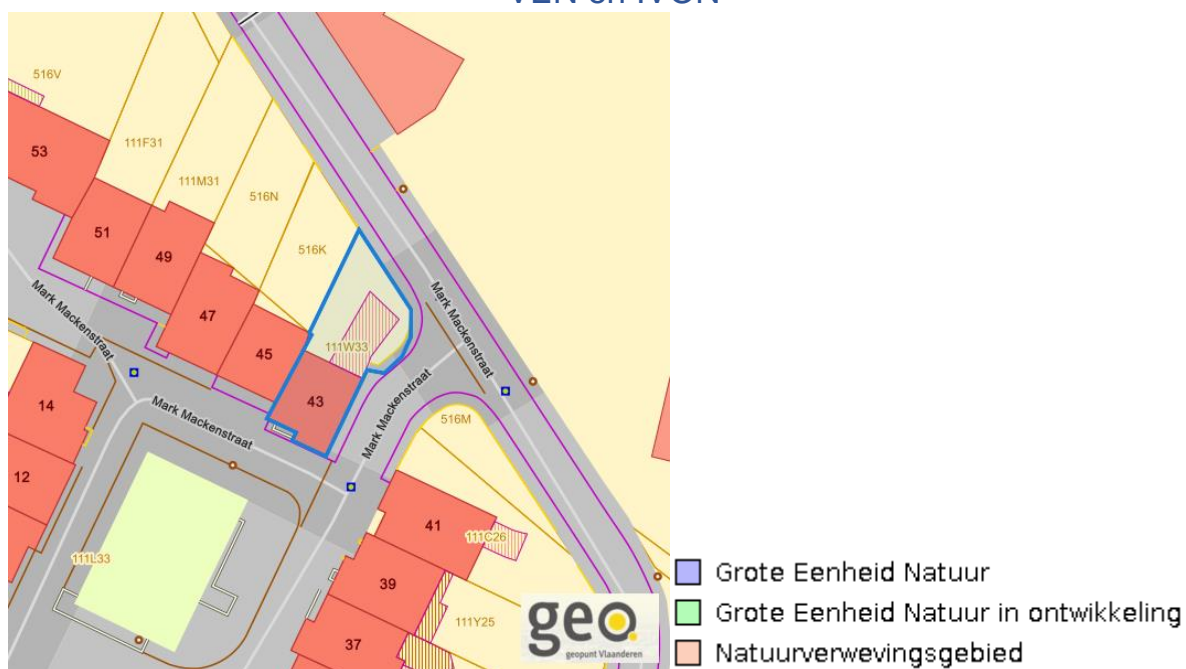


Dossier: 00-24-0491/003

PFAS



VEN en IVON



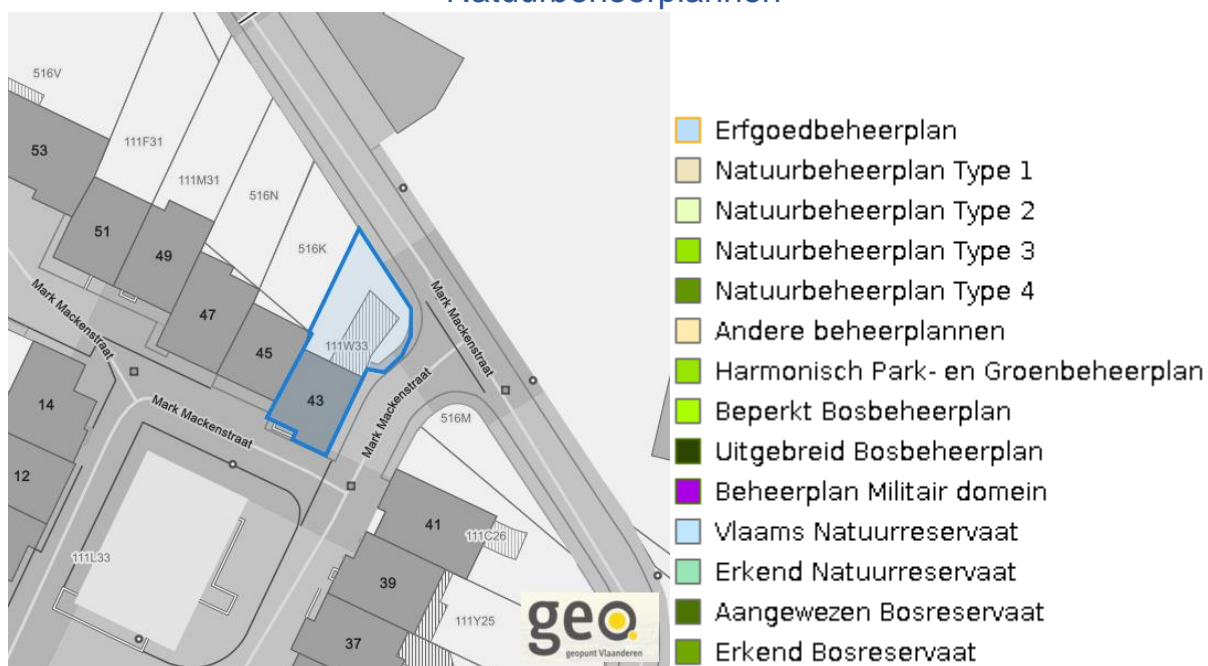
www.geopunt.be

Jachtterreinen



www.geopunt.be

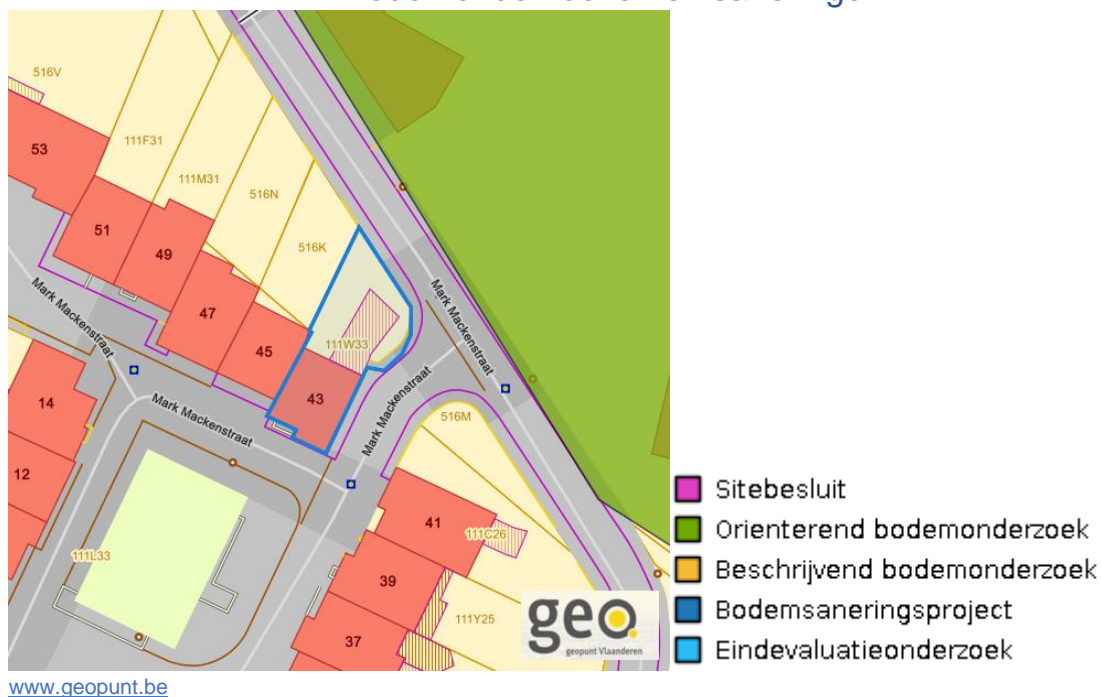
Natuurbeheerplannen



www.geopunt.be

Mark Mackenstraat 43, 3290 Diest

Bodemonderzoeken en saneringen



Dossier: 00-24-0491/003

Recht van voorkoop

Vlaams voorkooprecht



www.geopunt.be

Recht van voorkoop afbakening



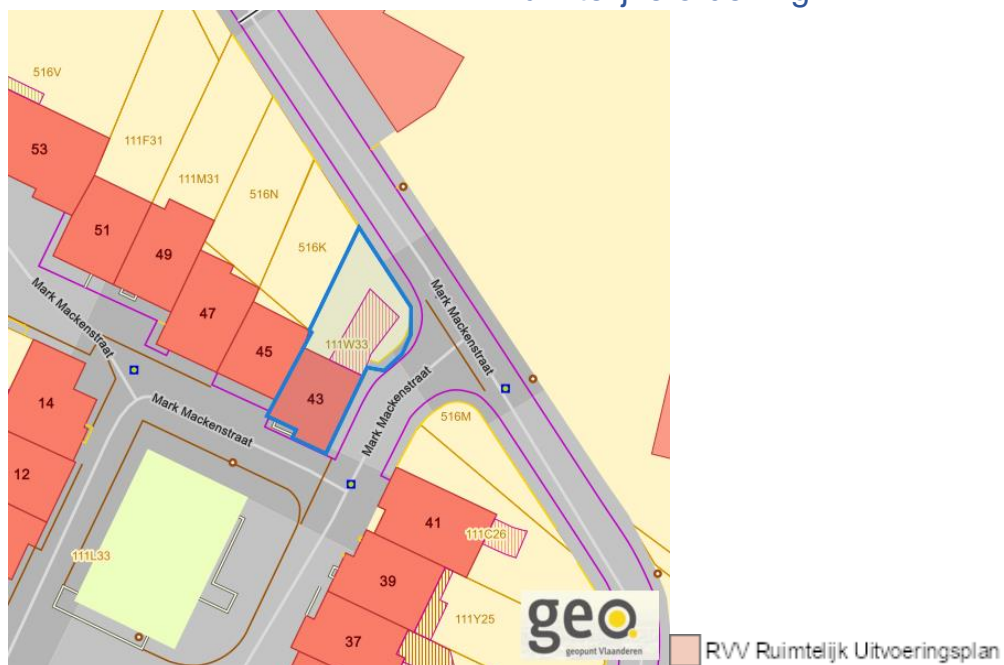
www.geopunt.be

Dossier: 00-24-0491/003

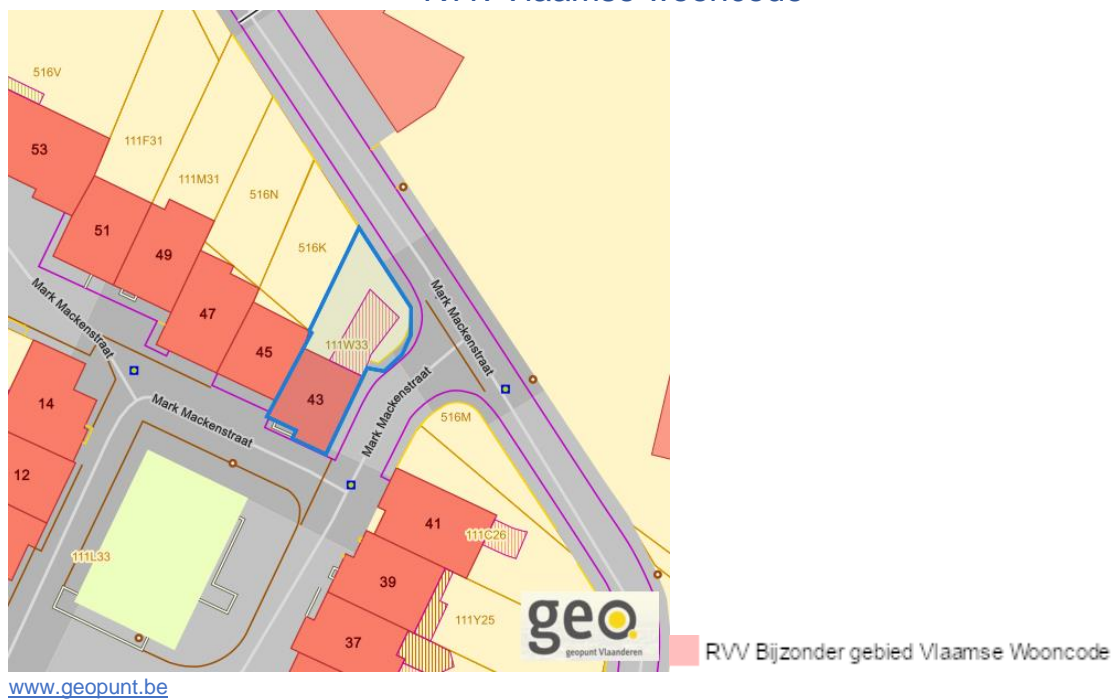
Detailkaarten recht van voorkoop

Detailkaarten recht van voorkoop pagina 1

Rvv: Ruimtelijke ordening



Rvv: Vlaamse wooncode

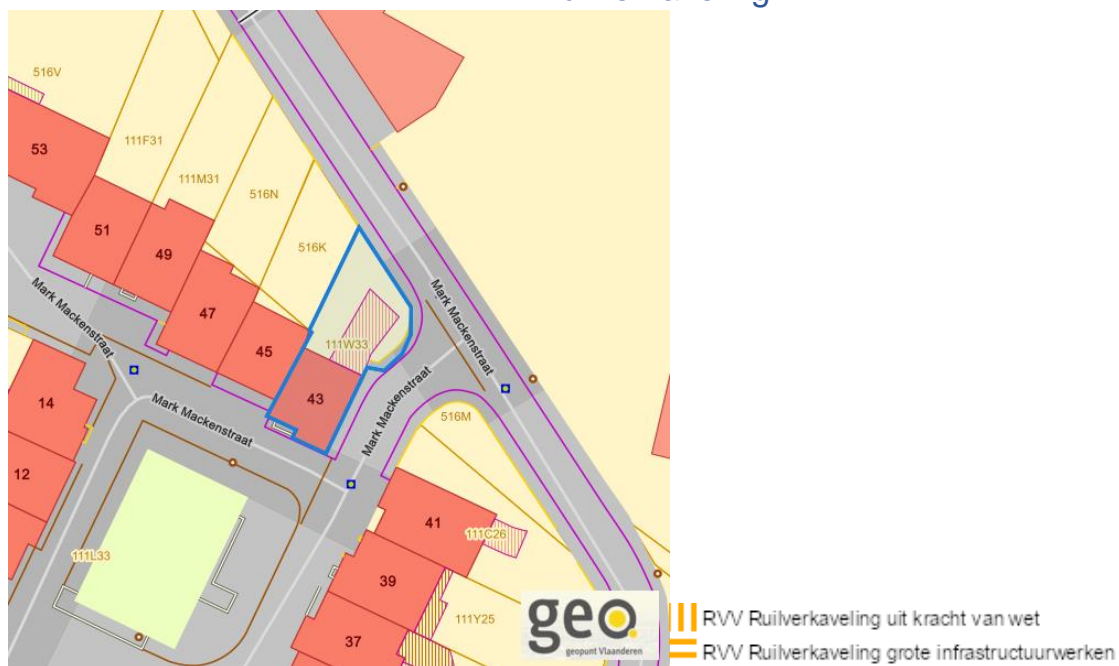


Dossier: 00-24-0491/003

Mark Mackenstraat 43, 3290 Diest

Detailkaarten recht van voorkoop pagina 2

Rvv: Ruilverkaveling



Rvv: Havengebieden

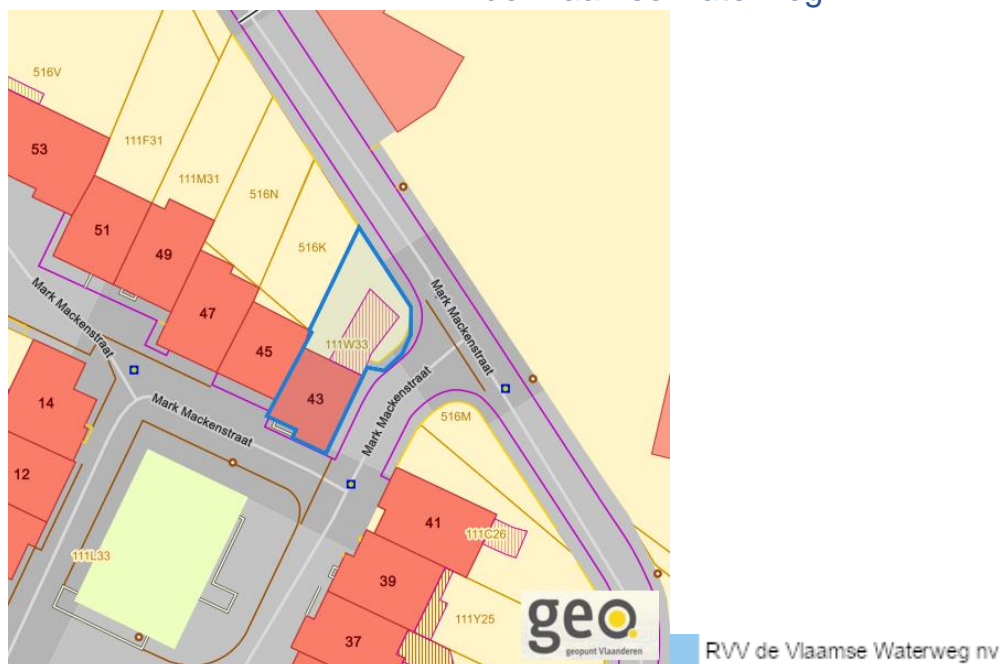


Dossier: 00-24-0491/003

Mark Mackenstraat 43, 3290 Diest

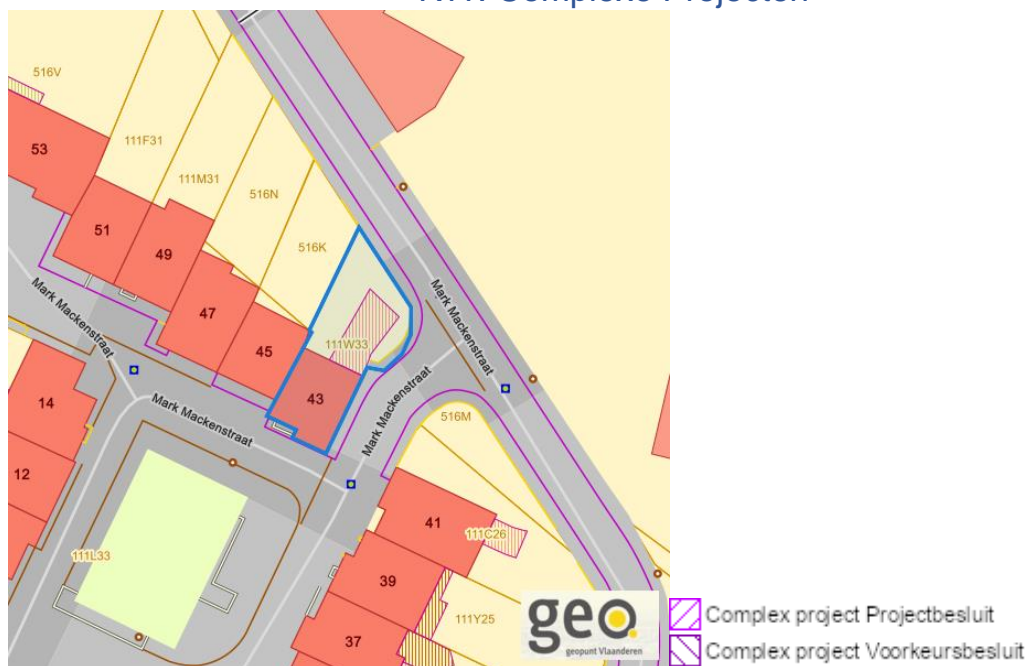
Detailkaarten recht van voorkoop pagina 3

Rvv: de Vlaamse waterweg



www.geopunt.be

Rvv: Complexe Projecten



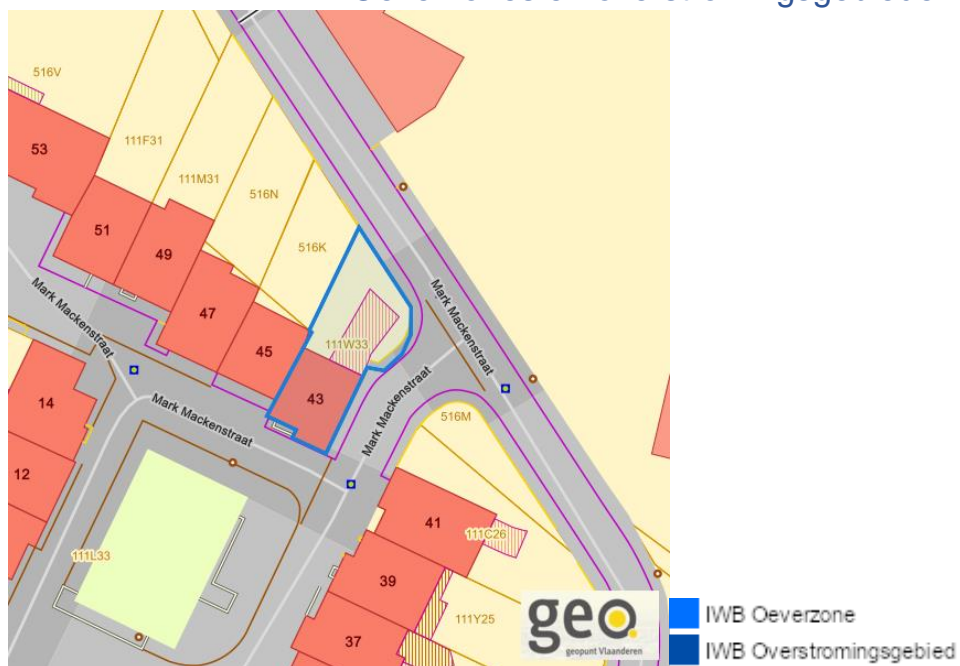
www.geopunt.be

Dossier: 00-24-0491/003

Mark Mackenstraat 43, 3290 Diest

Detailkaarten recht van voorkoop pagina 4

Rvv: Oeverzones en overstromingsgebieden



Rvv: Natuureservaten



Dossier: 00-24-0491/003

Mark Mackenstraat 43, 3290 Diest

Detailkaarten recht van voorkoop pagina 5

Rvv: Landinrichtingsplan en inrichtingsnota



Rvv: Natuurinrichtingsprojecten



Dossier: 00-24-0491/003

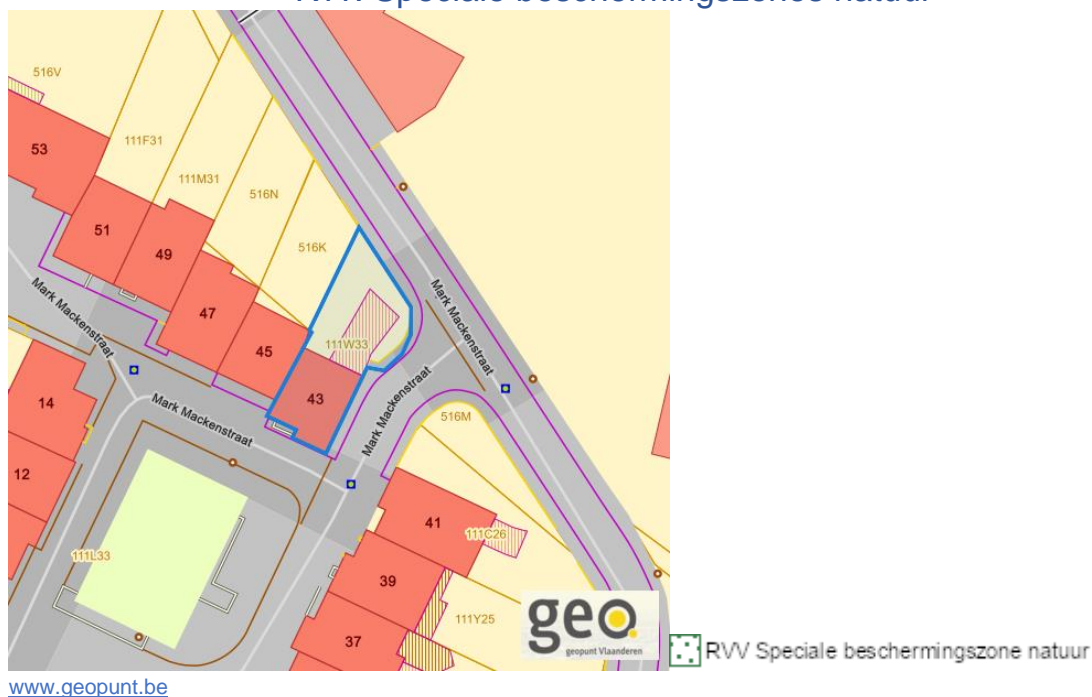
Mark Mackenstraat 43, 3290 Diest

Detailkaarten recht van voorkoop pagina 6

Rvv: Vlaams Ecologisch Network



Rvv: Speciale beschermingszones natuur



Dossier: 00-24-0491/003

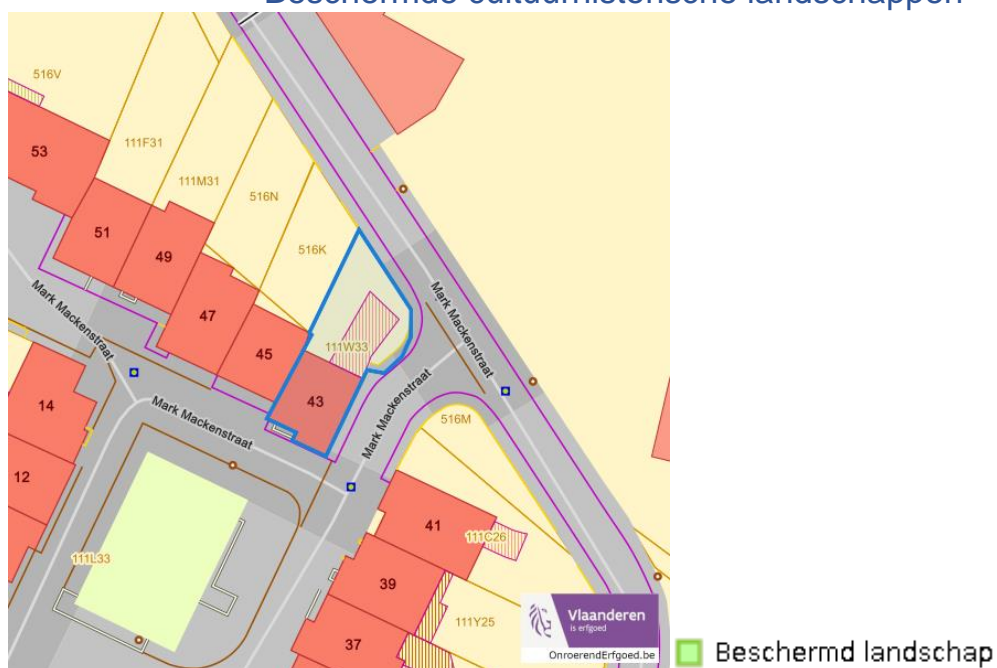
Beschermd onroerend erfgoed



Dossier: 00-24-0491/003

Detailkaarten beschermd onroerend erfgoed

Detailkaarten beschermd onroerend erfgoed pagina 1

Beschermd archeologische sites**Beschermd cultuurhistorische landschappen**

Dossier: 00-24-0491/003

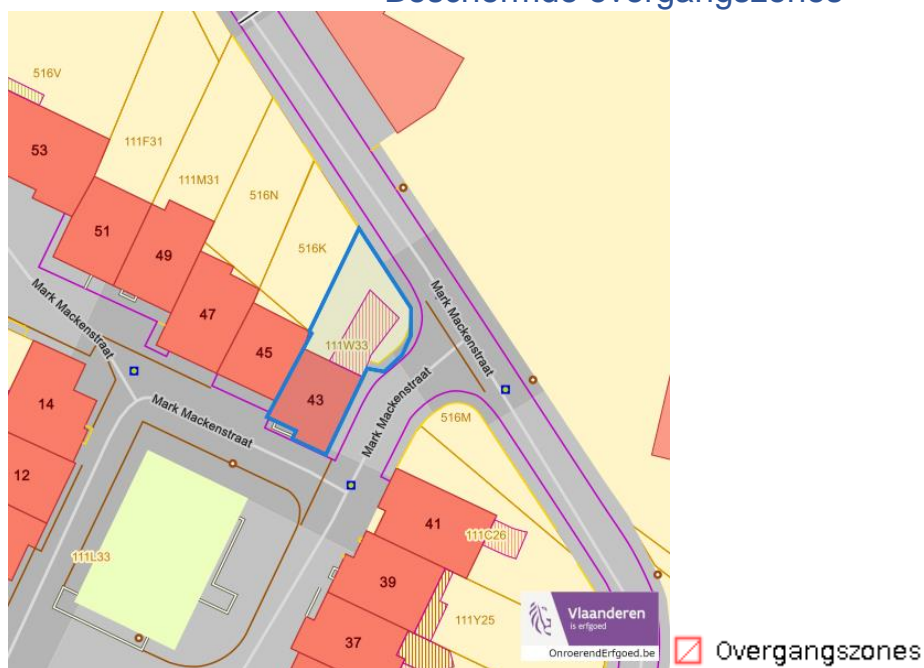
Mark Mackenstraat 43, 3290 Diest

Detailkaarten beschermd onroerend erfgoed pagina 2

Beschermd monumenten



Beschermd overgangszones

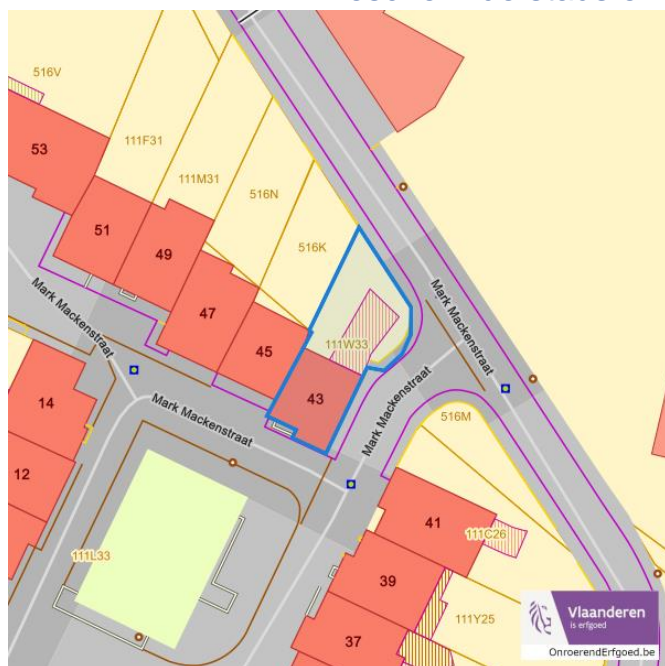


Dossier: 00-24-0491/003

Mark Mackenstraat 43, 3290 Diest

Detailkaarten beschermd onroerend erfgoed pagina 3

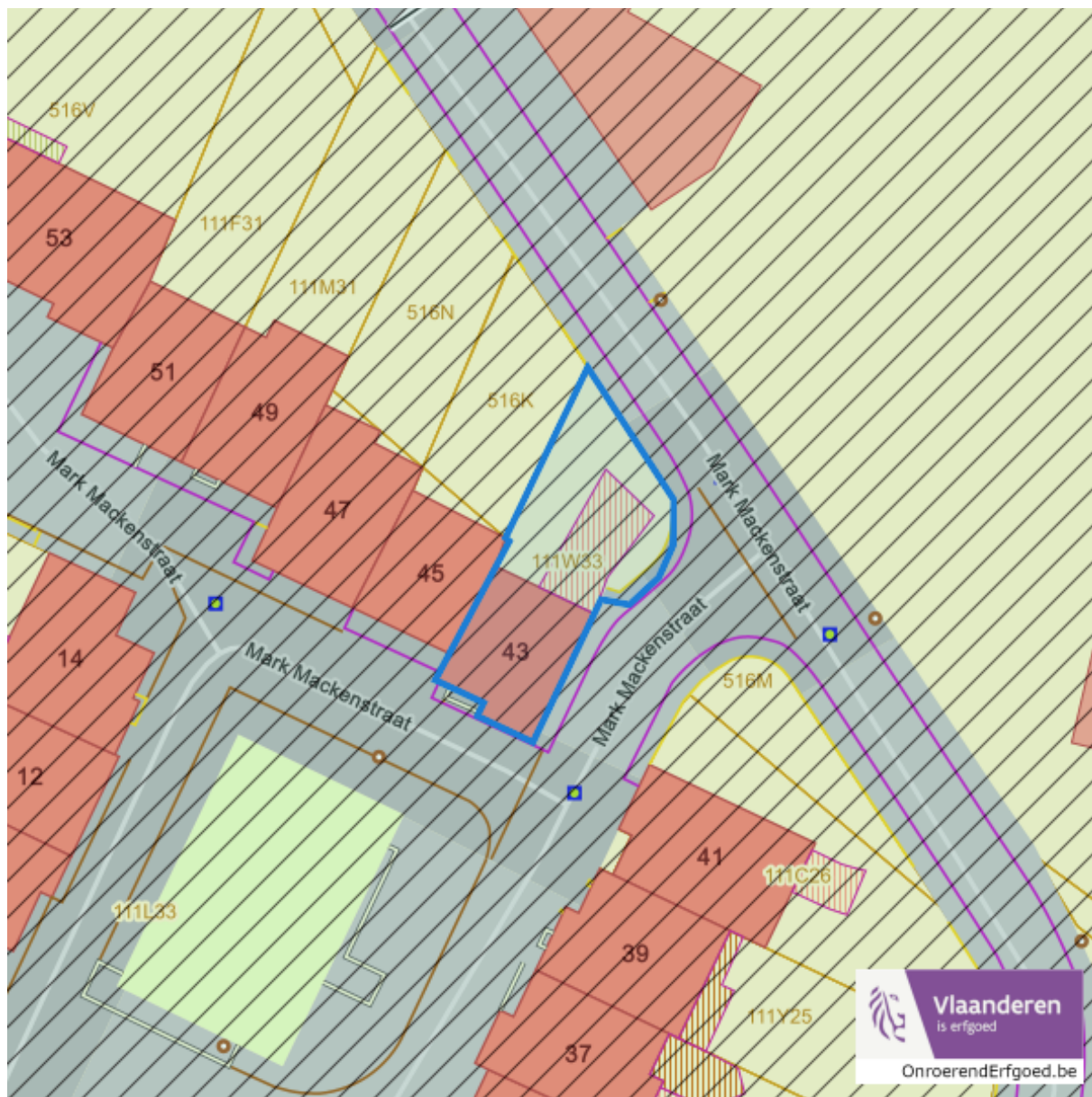
Beschermd stads en dorpsgezichten



■ Beschermd stads- en dorpsgezicht

Dossier: 00-24-0491/003

Vastgestelde inventarissen

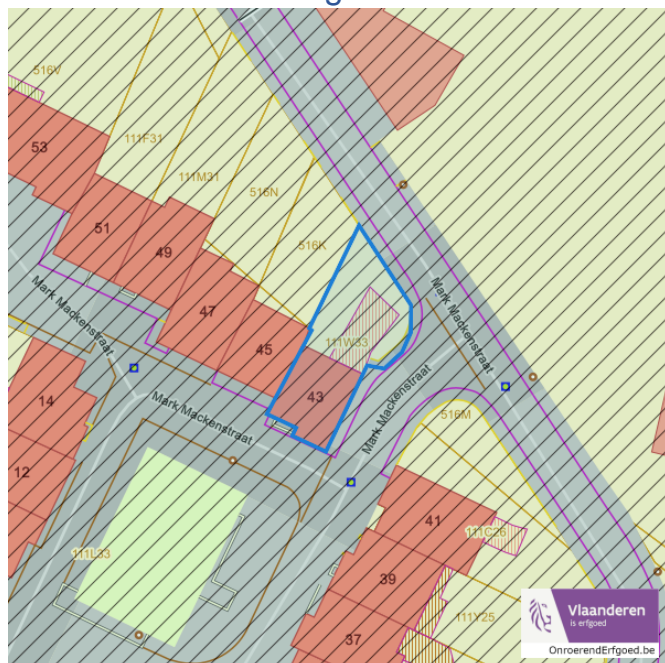


Dossier: 00-24-0491/003

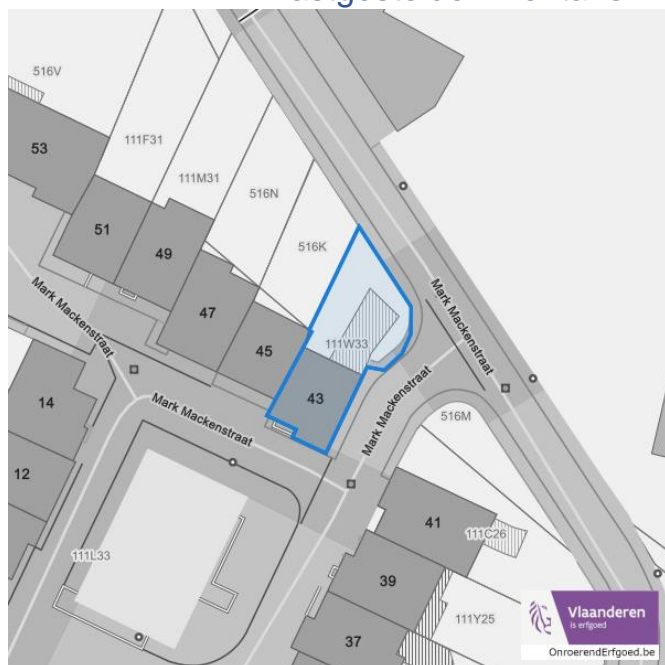
Detailkaarten vastgestelde inventarissen

Detailkaarten vastgestelde inventaris pagina 1

Vastgestelde inventaris: Archeologische zones


 Vastgestelde afgebakende archeologische zone

Vastgestelde inventaris: Bouwkundig erfgoed


 Item uit de vastgestelde inventaris bouwkundig erfgoed

Dossier: 00-24-0491/003

Mark Mackenstraat 43, 3290 Diest

Detailkaarten vastgestelde inventaris pagina 2


Vastgestelde inventaris: Houtige beplanting met erfgoedwaarde



 Vastgestelde inventaris houtig erfgoed

Vastgestelde inventaris: Historische tuinen en parken



 Vastgestelde inventaris park en tuin

Dossier: 00-24-0491/003

Mark Mackenstraat 43, 3290 Diest

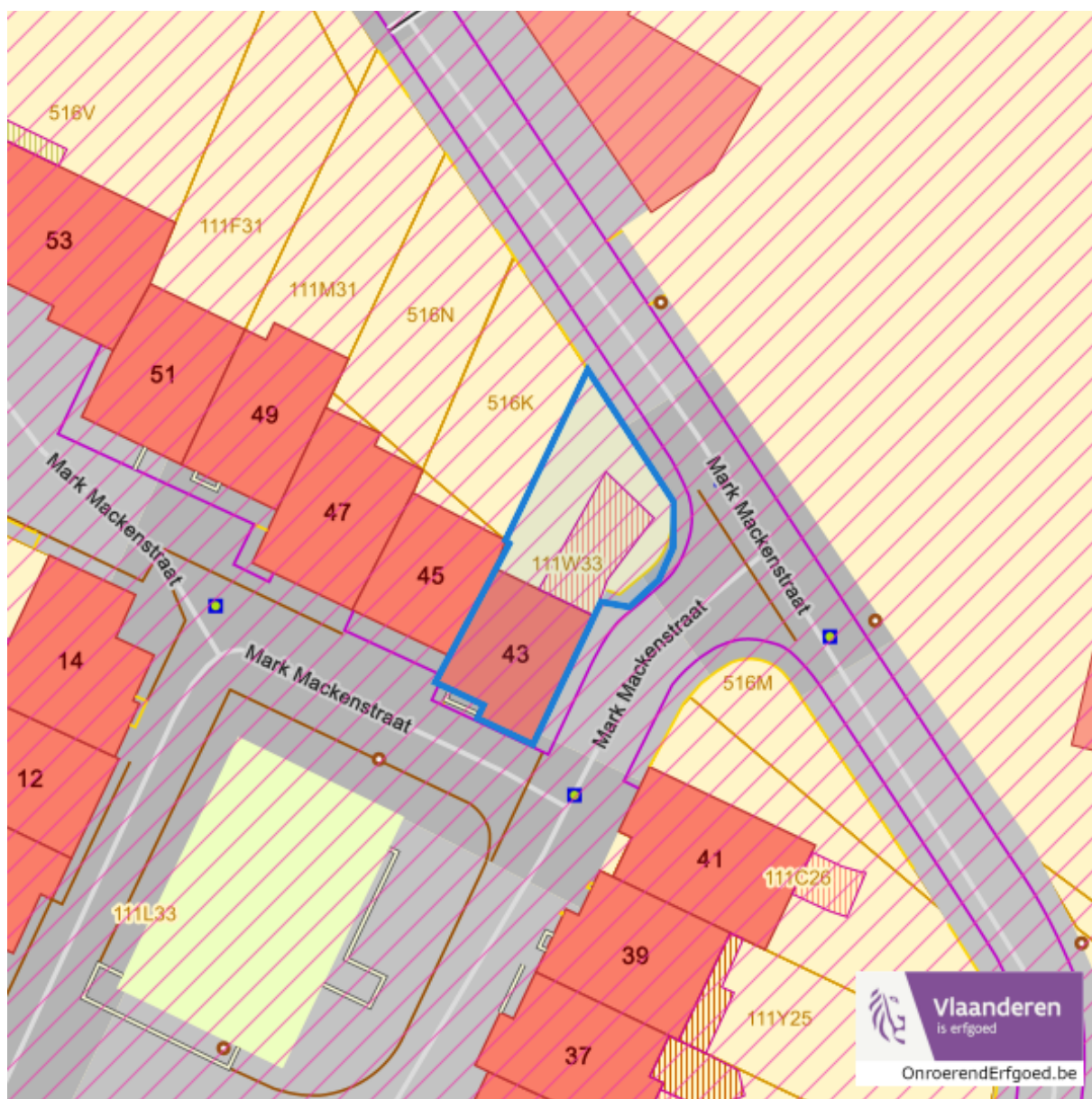
Detailkaarten vastgestelde inventaris pagina 3

Vastgestelde inventaris: Relicten landschapsatlas



Dossier: 00-24-0491/003

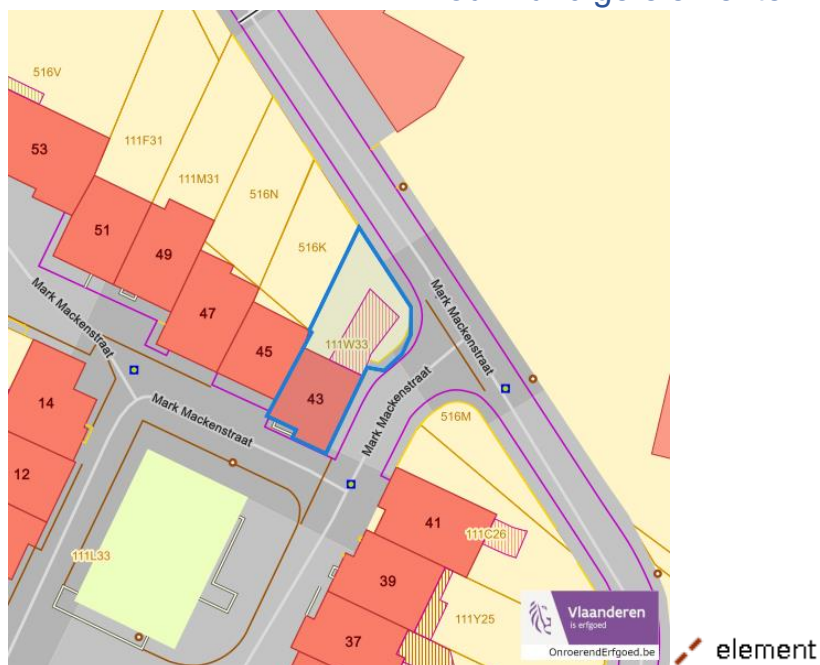
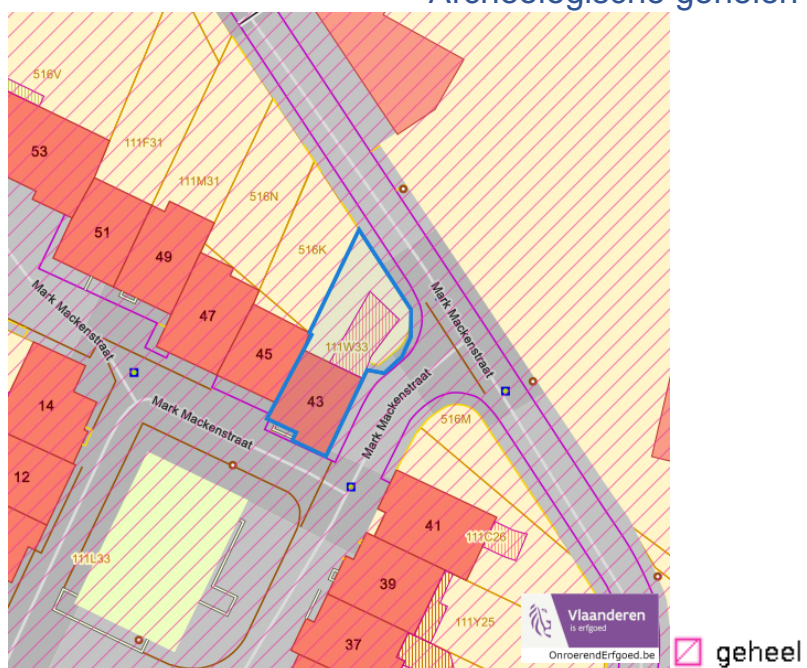
Wetenschappelijke inventarissen



Dossier: 00-24-0491/003

Detailkaarten wetenschappelijke inventarissen

Detailkaarten wetenschappelijke inventarissen pagina 1

Bouwkundige elementen**Archeologische gehelen**

Dossier: 00-24-0491/003

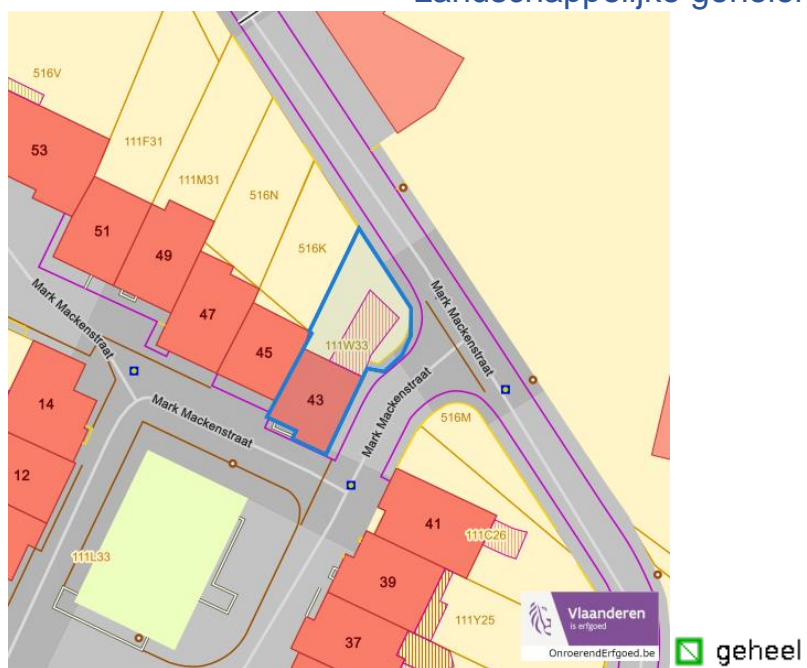
Mark Mackenstraat 43, 3290 Diest

Detailkaarten wetenschappelijke inventarissen pagina 2

Landschappelijke elementen



Landschappelijke gehelen



Dossier: 00-24-0491/003

Unesco werelderfgoed



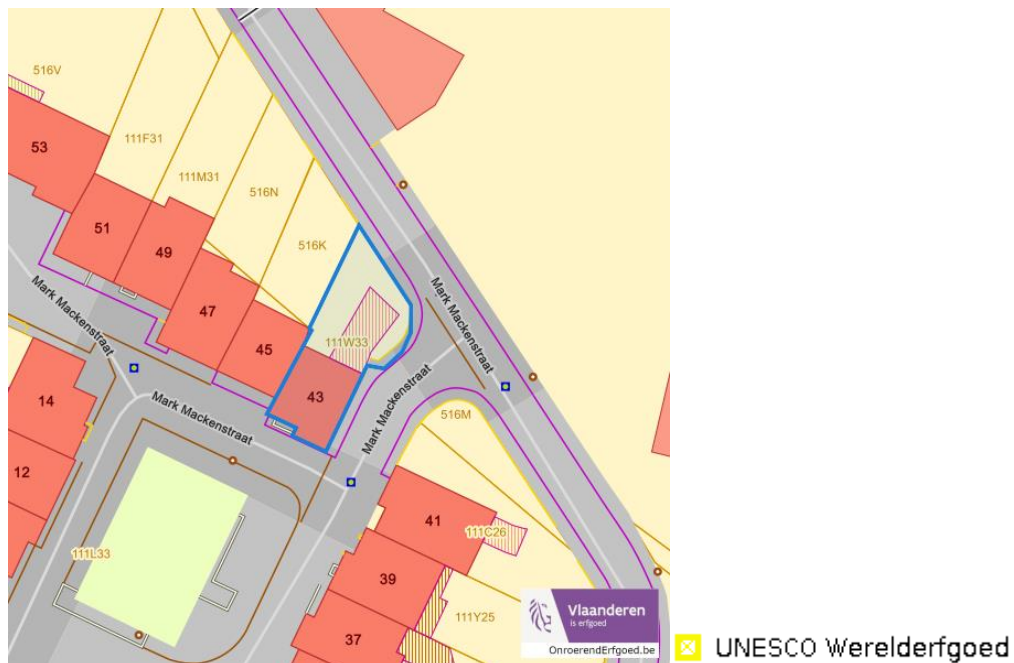
Dossier: 00-24-0491/003

Detailkaarten Unesco werelderfgoed

Unesco: Bufferzones

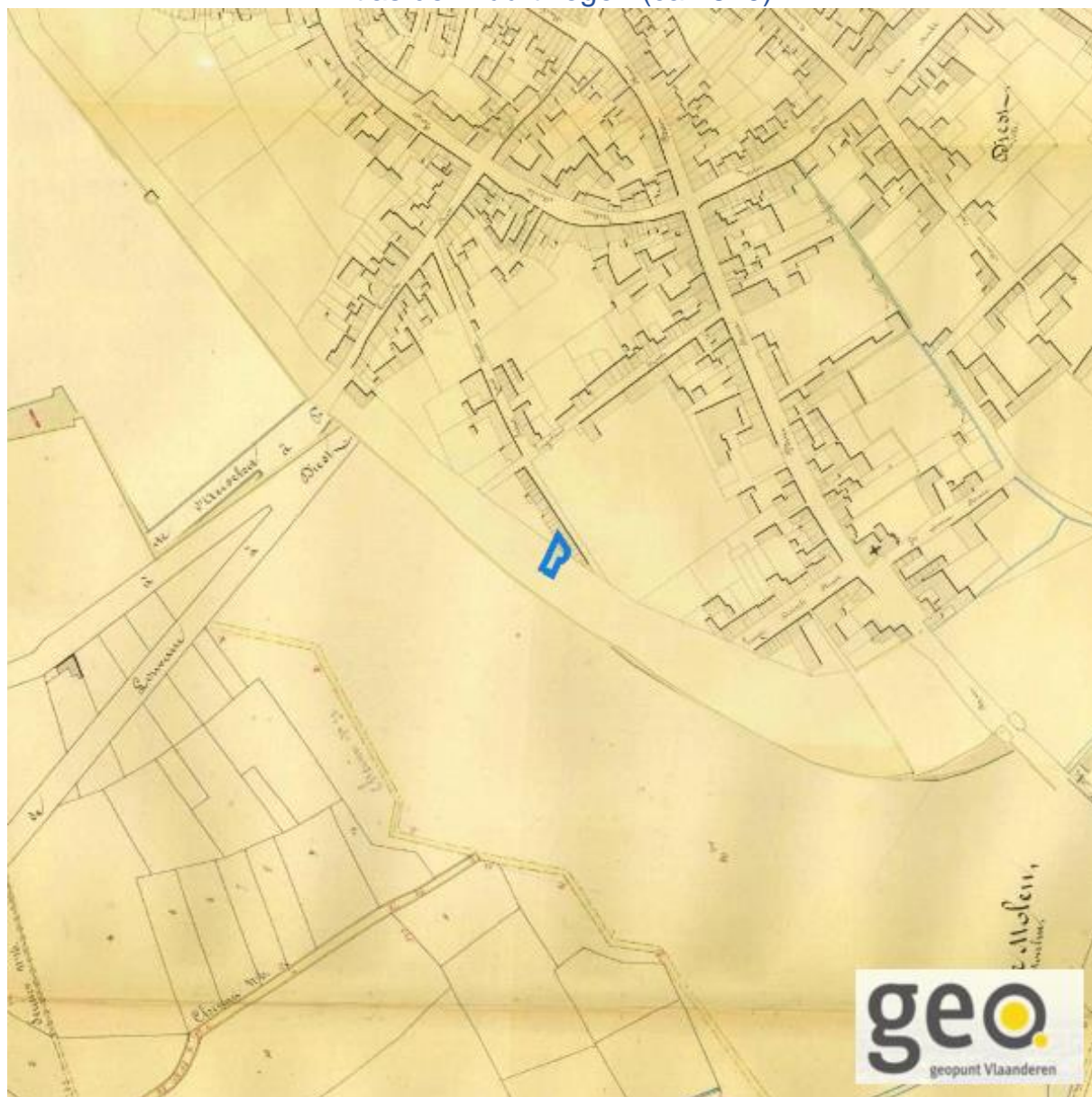


Unesco: Kernzones



Historische kaarten

Atlas der Buurtwegen (ca 1840)



www.geopunt.be

Dossier: 00-24-0491/003

Document: DC à la carte - VLANED - DC
Kaarten: 28/10/2024 - zusy9horzxlsz2jpxk0e2f8ktz1fba4yycemqpa9

 Wonen

Woningkwaliteit



- Woningen met een conformiteitsattest
- Panden met een herstelvordering
- Vlaamse inventaris van ongeschikte en onbewoonbare woningen

www.geopunt.be

Conformiteitsattest gemeente beperkte duurtijd



Conformiteitsattest beperkte duurtijd

- Nee
- Ja

www.geopunt.be

Dossier: 00-24-0491/003

Mark Mackenstraat 43, 3290 Diest

Conformiteitsattest gemeente verplicht



Dossier: 00-24-0491/003