

PROVINCIE: BRABANT

GEMEENTE: SCHAFFEN

Ontwerp tot gedeeltelijke afschaffing van Weg nr. 17

VERKLARING

Gele tint: Bestaande weg

Bruine tint: Af te schaffen weg

Opgemaakt door de ondergetekende landmeter
Tessenderlo de 7 oktober 1976

SMITS J.G.

Gezien en echt verklaard door de gemeenteraad
van Schaffen in zitting van 18 november 1976

De Secretaris ad.

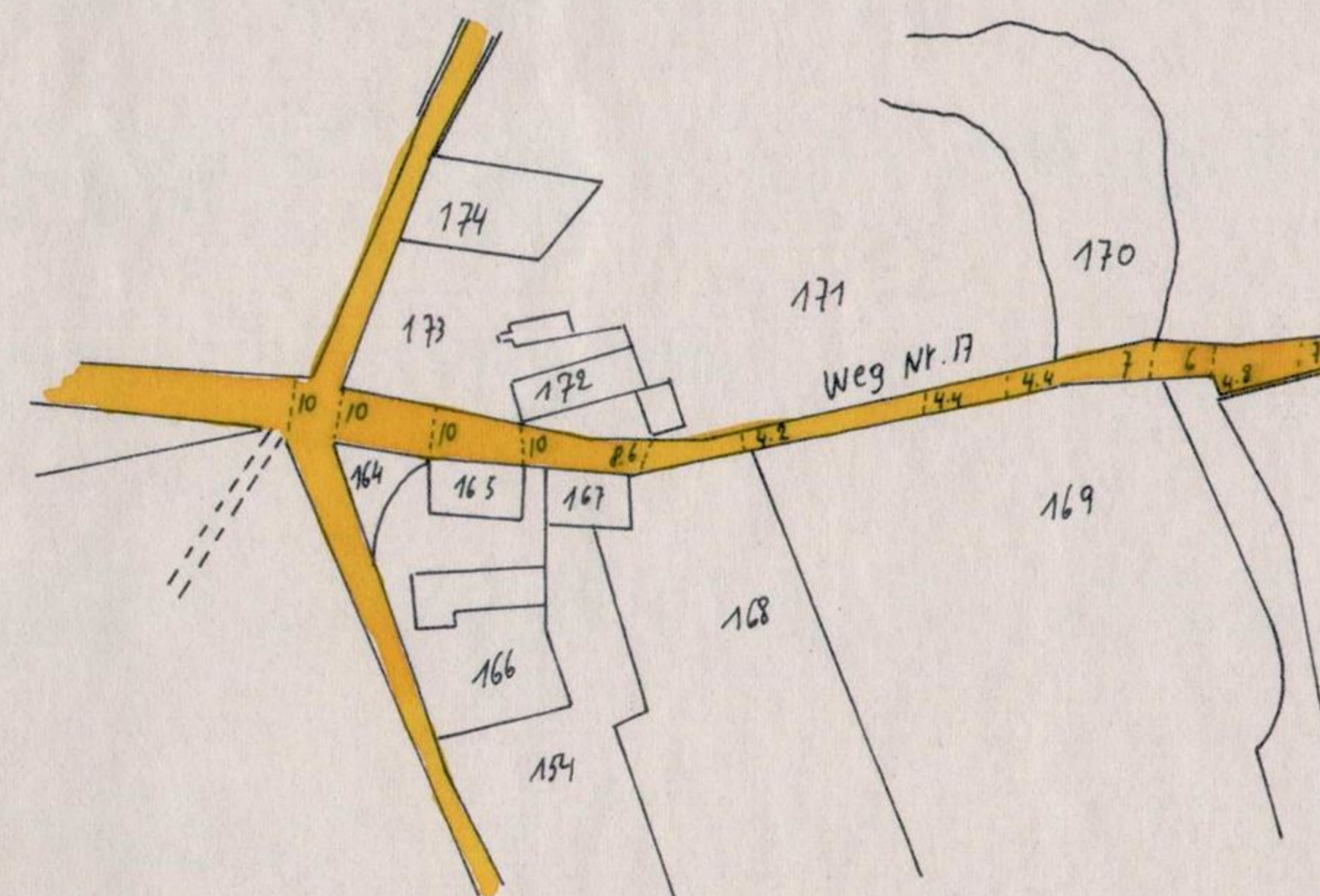
De Burgemeester



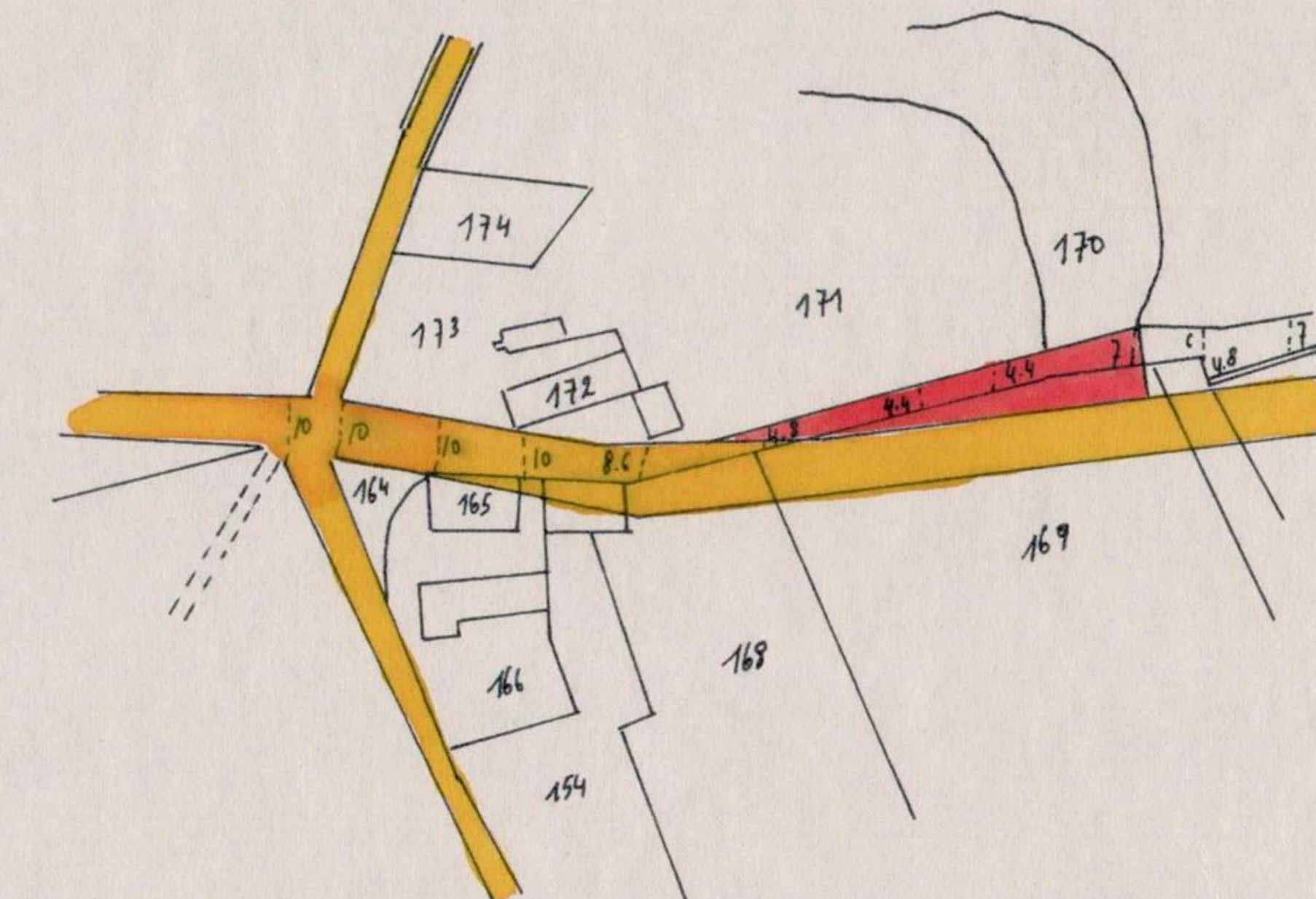
UITTREKSEL UIT DE ATLAS DER WEGEN

Detailplan 9

Oude toestand

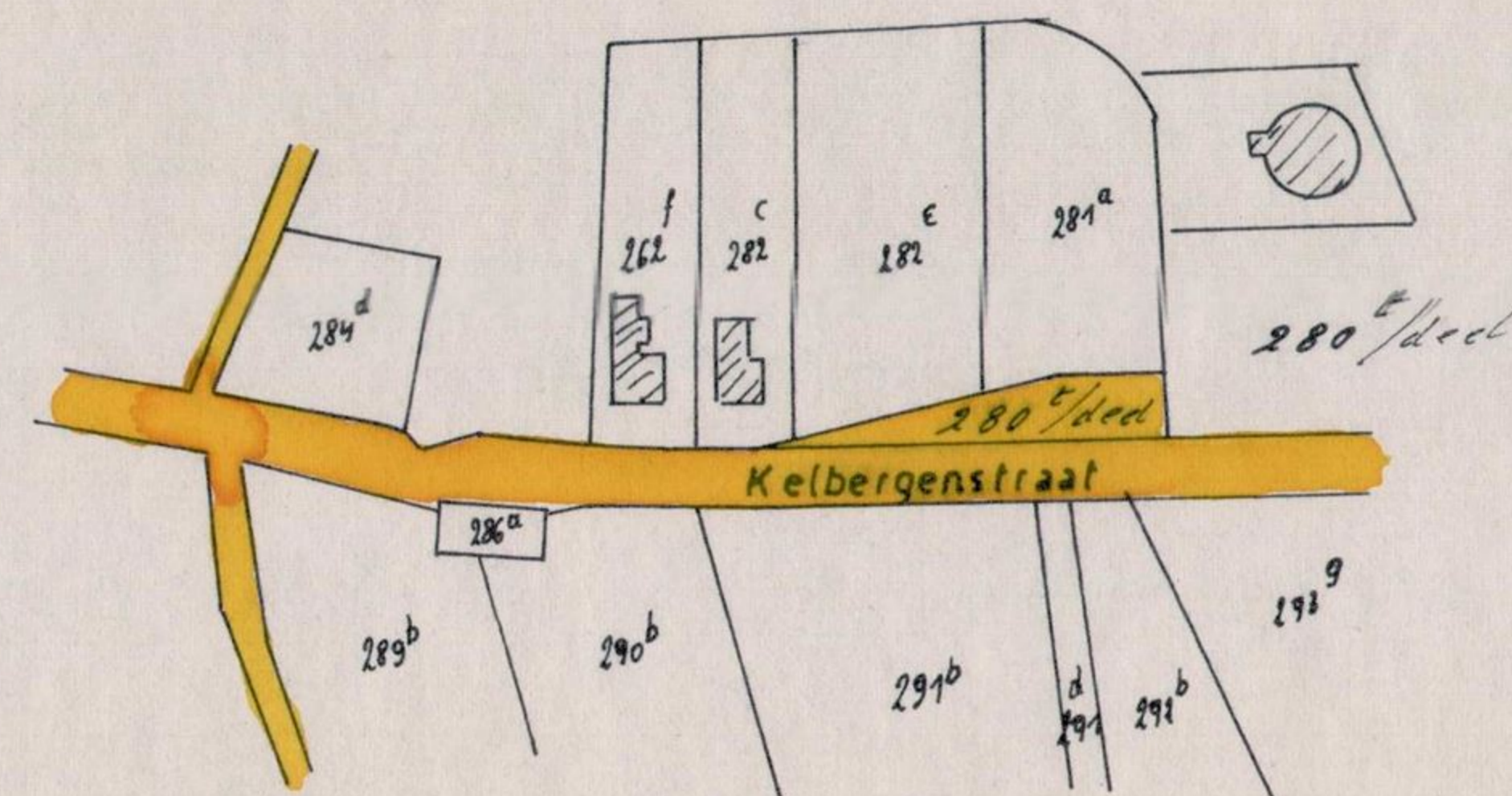


Nieuwe toestand



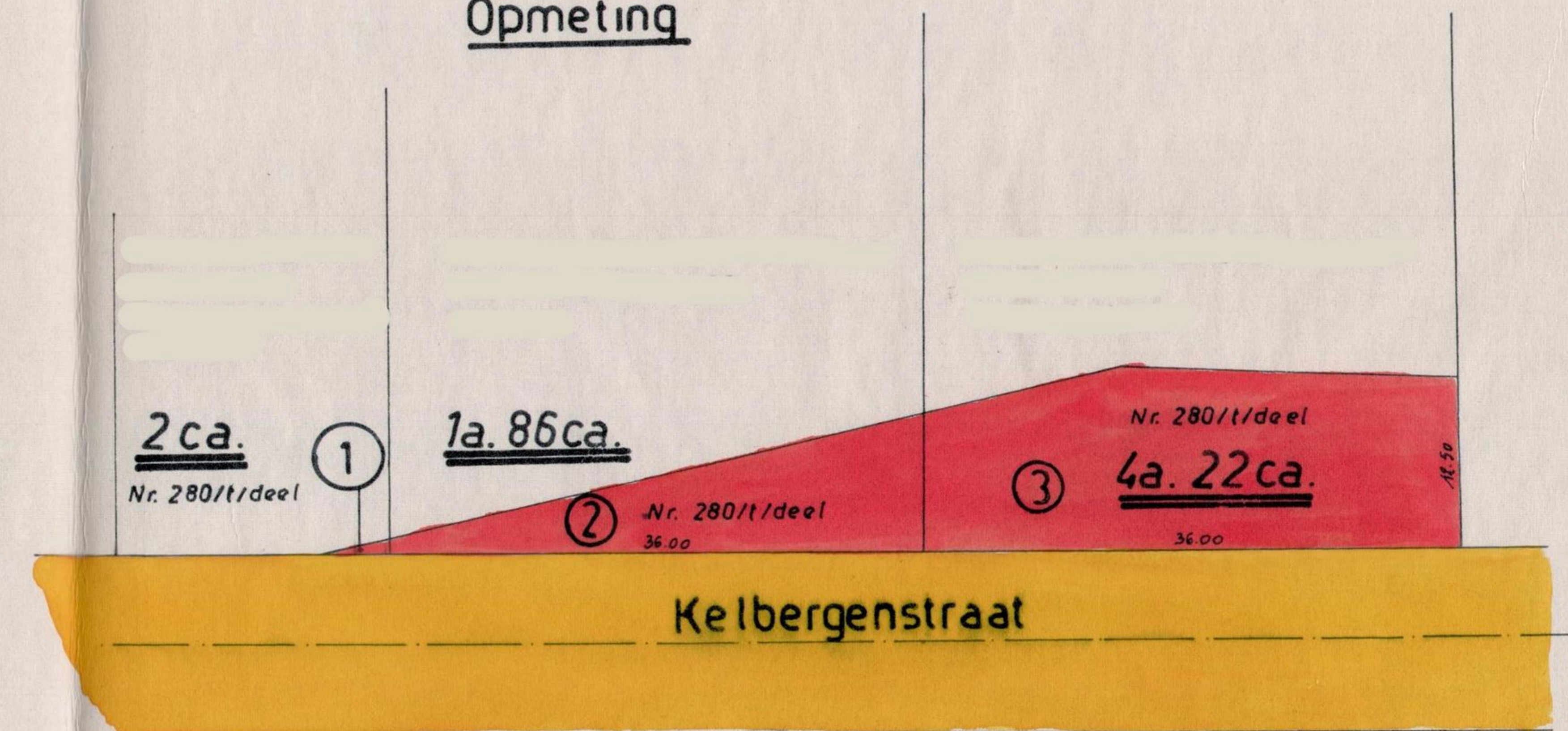
Kadastrale gegevens

Sectie: A Nr. 280/t/deel



Schaal: 1/2.500

Opmeting



Schaal: 1/500

PROVINCIE: BRABANTI
GEMEENTE: SCHAFFEN

Ontwerp tot gedeeltelijke afschaffing van Weg nr. 17 en 16

VERKLARING:

Gele tint: Bestaande weg
Bruine tint: Af te schaffen weg

Opgemaakt door de ondergetekende landmeter
Tessenderlo de 14 juni 1976

SMITS J.G.

Gezien en echt verklaard door de gemeenteraad
van Schaffen in zitting van 18 november 1976

De Secretaris ad. De Burgemeester

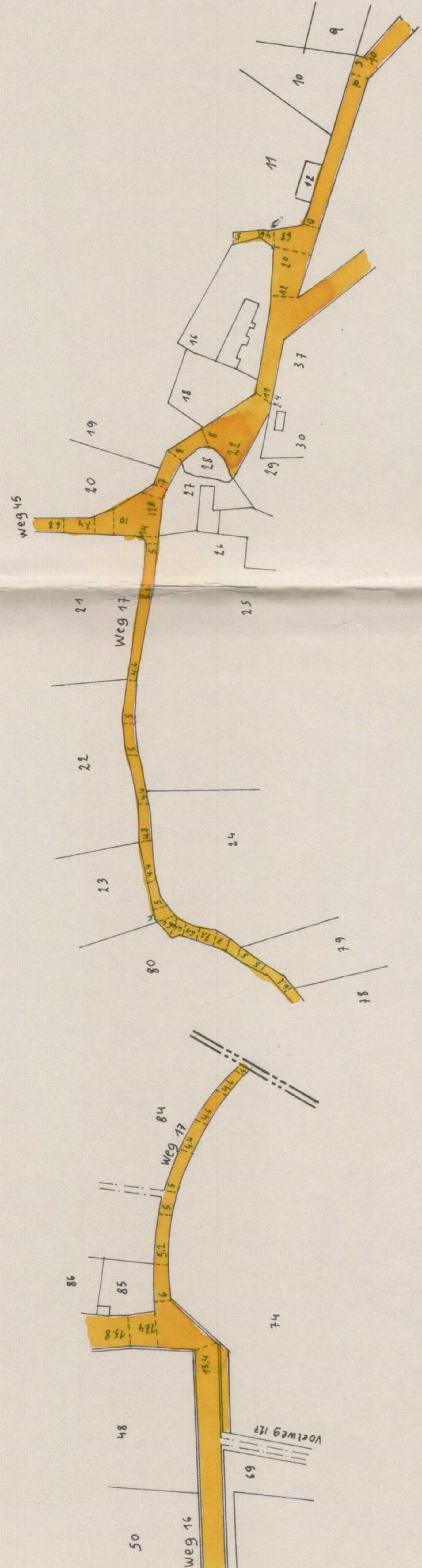
[Handwritten signature]
[Handwritten signature]



UITTREKSEL UIT DE ATLAS DER WEGEN

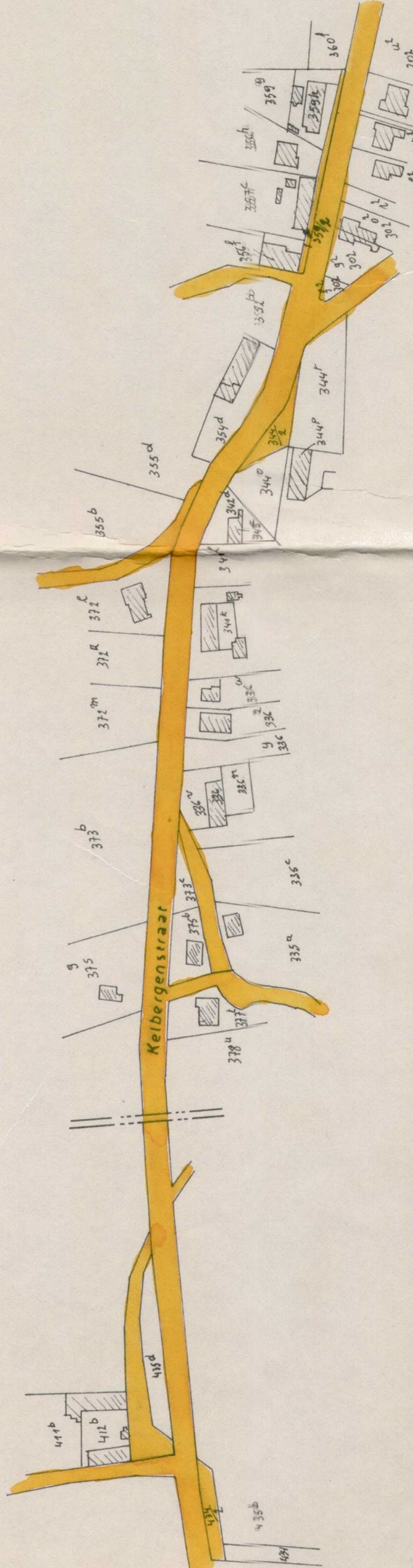
Detailplan N° 11

Oude toestand



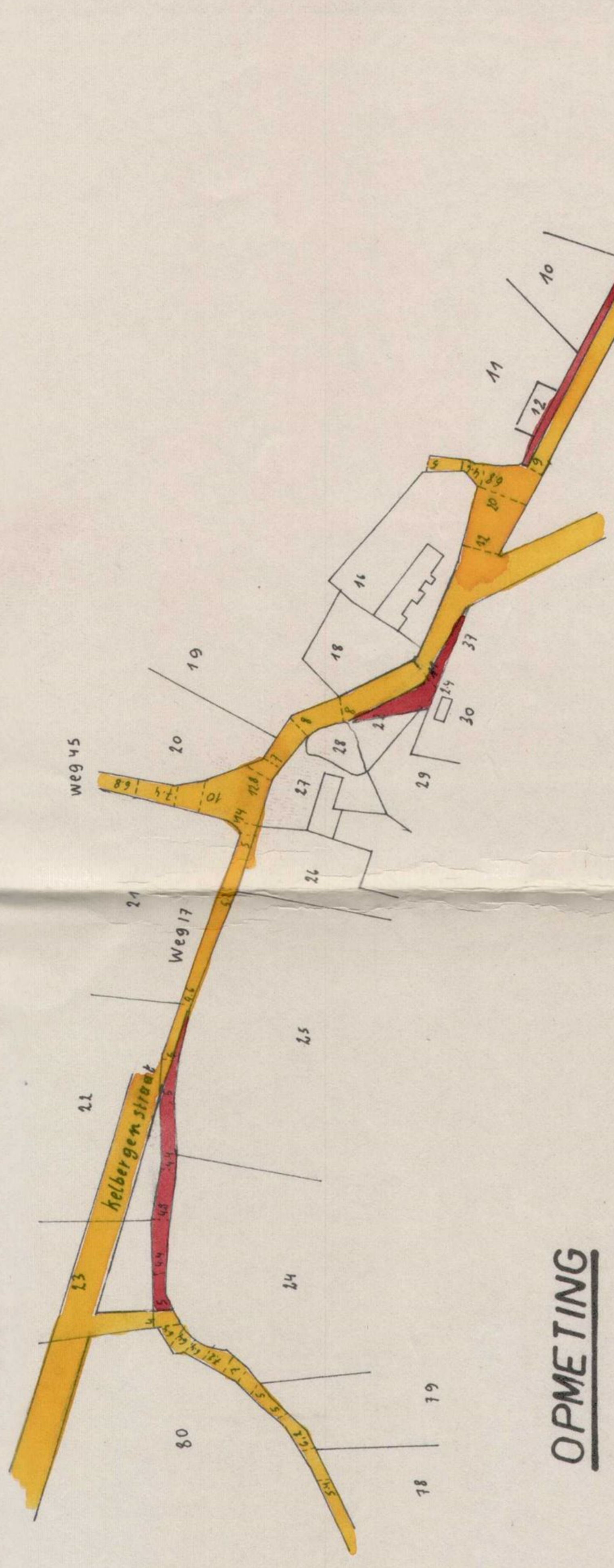
Kadastrale gegevens

Sectie: A nr. 426 $\frac{344}{2}$ 359/a deel weg nr 17

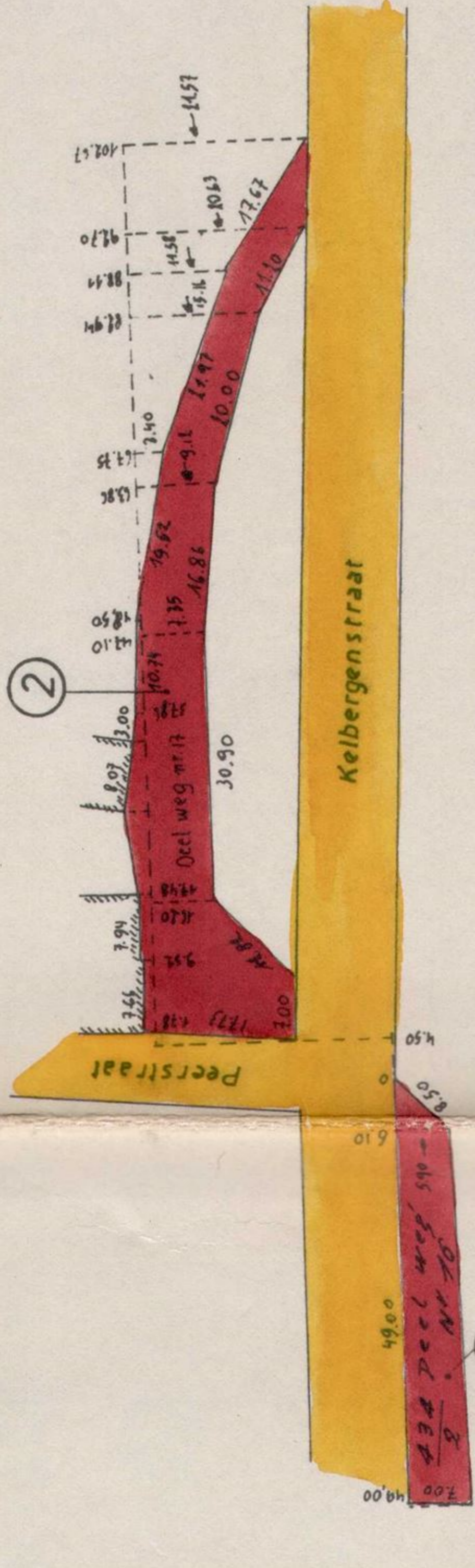


Schaal: 1:2.500

Nieuwe toestand



OPMETING



Schaal 1/1000



Schaal 1/500

Lot	Sectie	Nummer	Naam de weg
1	A	$\frac{424}{2}$	Kelbergenweg
2	A	deel weg nr. 17	Kelbergenweg
3	A	"	"
4	A	"	"
5	A	$\frac{344}{2}$ /deel	"
6	A	$\frac{344}{2}$ /deel	"
7	A	$\frac{359}{2}$ /a deel	"
8	A	"	"
9	A	"	"
10	A	"	"