

Inhoudstafel

Kaarten

Register van Herstelvorderingen.....	3
Boskartering 1990	3
Bosreferentielaag 2000	4
Digitale boswijzer Vlaanderen 2012.....	5
Digitale boswijzer Vlaanderen 2018.....	6
Luchtfoto Vlaanderen winter 2016 - kleur	7
Luchtfoto Vlaanderen winter 2019 - kleur	8
Gebieden van het VEN en het IVON.....	9
Habitatrichtlijngebieden.....	10
Overstromingsgebieden en oeverzones Integraal Waterbeleid	11
Recent overstroomde gebieden.....	12
Risicozones voor overstromingen	13
Van nature overstroombare gebieden.....	14
Overstromingsgevoelige gebieden 2017 (Watertoets).....	15
Grenzen van polders	16
Grenzen van wateringen	17
Gewestplan.....	18
Beschermde stads- en dorpsgezichten.....	20
Beschermde archeologische sites	21
Beschermde cultuurhistorische landschappen	22
Beschermde monumenten.....	23
Gehelen uit de wetenschappelijke inventaris van het bouwkundig erfgoed.....	24
Vastgestelde archeologische zones.....	25
Unesco werelderfgoed - buffers.....	26
Vastgesteld bouwkundig erfgoed.....	27
Wetenschappelijke bouwkundig erfgoed - elementen	28
Vastgesteld bouwkundig erfgoed - gehelen.....	29

Perceel: 11026C0859/00K000

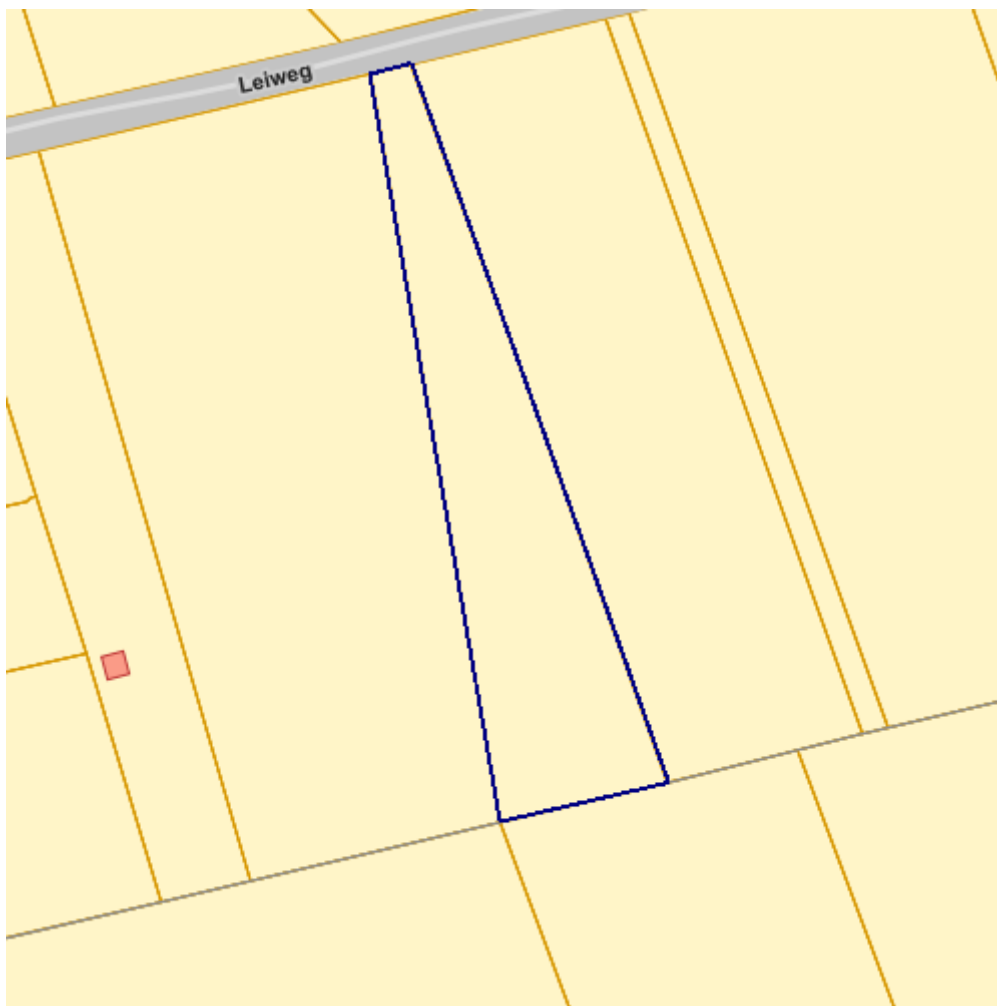
Vastgestelde landschapsatlasrelicten	30
Vastgesteld landschappelijk erfgoed.....	31
Wetenschappelijke inventaris landschappelijk erfgoed - elementen	32
Atlas der Buurtwegen.....	33
Overgangszones bij beschermd erfgoed	34
UNESCO werelderfgoed kernzones.....	35
Beheersplannen.....	36
Gebieden geen archeologie - gewestelijk	37
Gebieden geen archeologie - gemeentelijk	38
Wetenschappelijke archeologische zones.....	39
Bekrachtigde archeologienota's en nota's.....	40
Eindverslagen archeologie	41
Erfgoedlandschappen.....	42
Vogelrichtlijngebieden	43
Jachtgebieden.....	44
OVAM Bodemonderzoeken en sanering.....	45
OVAM-Schadegevallen en meldingen	46
Signaalgebieden	47
Kadastraal plan (CadGis).....	48
Gebiedstypes nitraat mestdecreet, geldend.....	50
Traditioneel Landschap	51
Groenkaart Vlaanderen 2012	53
Vlaams voorkooprecht van toepassing op het onroerend goed.....	54
Vastgoedprijzen.....	55
Grondwaterwingebieden en beschermingszones.....	56
PFAS.....	57

Perceel: 11026C0859/00K000

Register van Herstelvorderingen

Dit perceel staat niet geregistreerd in het register van herstellvorderingen

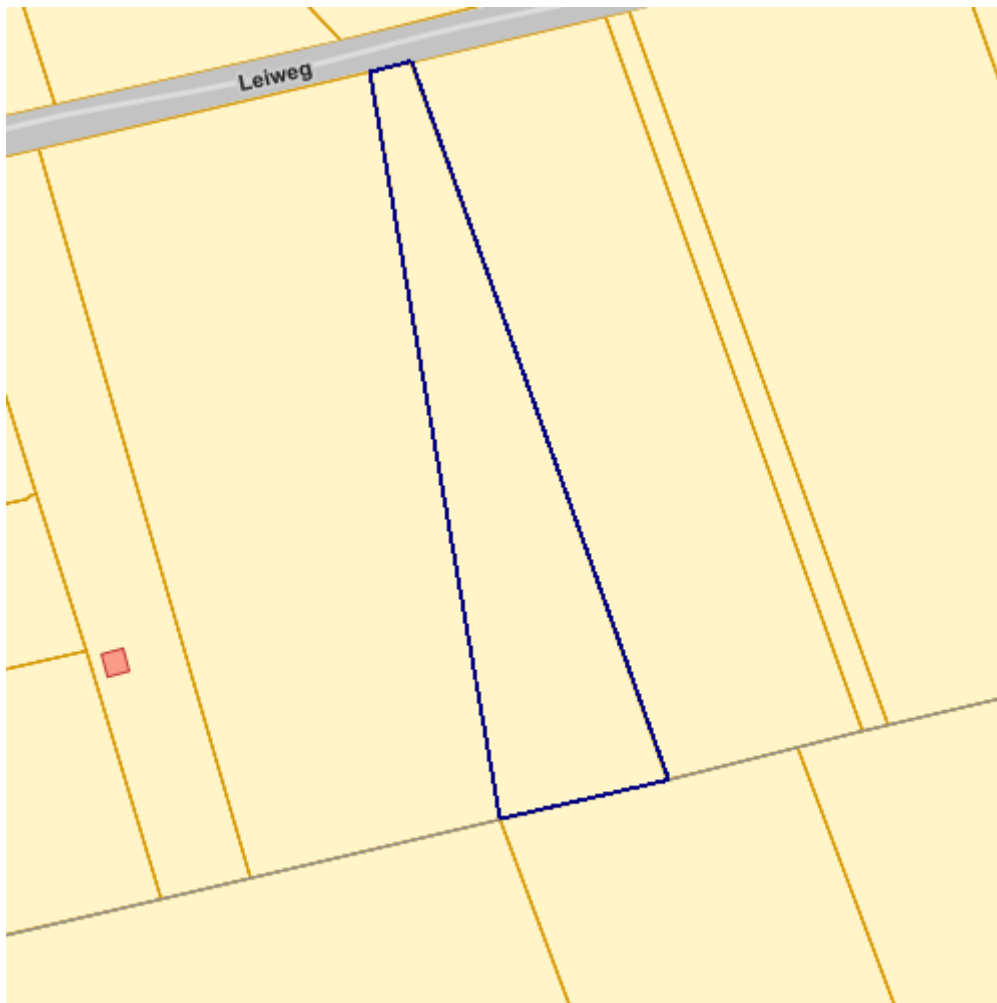
Boskartering 1990



- Categorie
- Loofhout
 - Gemengd loofhout (20 - 50% bijmenging naaldhout)
 - Gemengd naaldhout (20 - 50% bijmenging loofhout)
 - Naaldhout
 - Heide
 - Te herbebossen oppervlakte
 - Niet beboste oppervlakte van het bosdomein
 - Vijvers binnen het bosdomein

Perceel: 11026C0859/00K000

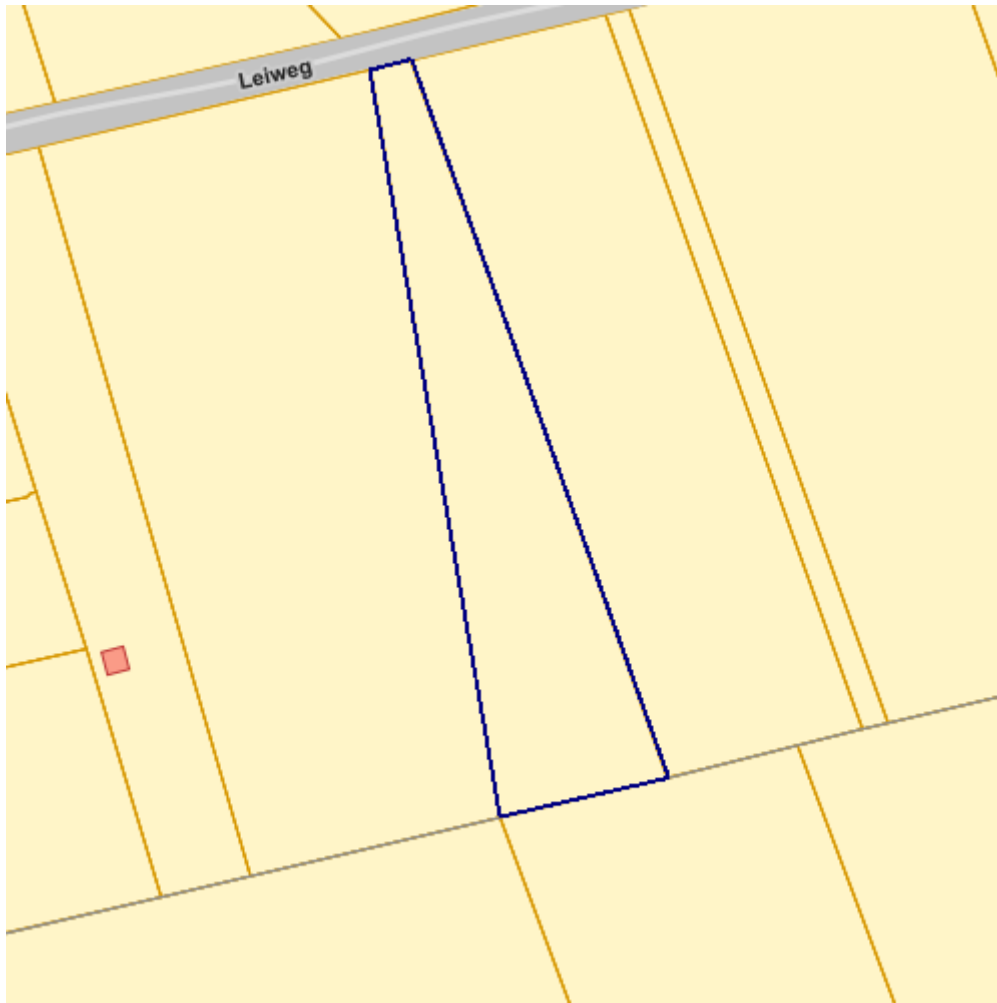
Bosreferentielag 2000



- Categorie
- Loofhout
 - Gemengd loofhout (20 - 50% bijmenging naaldhout)
 - Gemengd naaldhout (20 - 50% bijmenging loofhout)
 - Naaldhout
 - Heide
 - Te herbebossen oppervlakte
 - Niet beboste oppervlakte van het bosdomein
 - Vijvers binnen het bosdomein

Perceel: 11026C0859/00K000

Digitale boswijzer Vlaanderen 2012

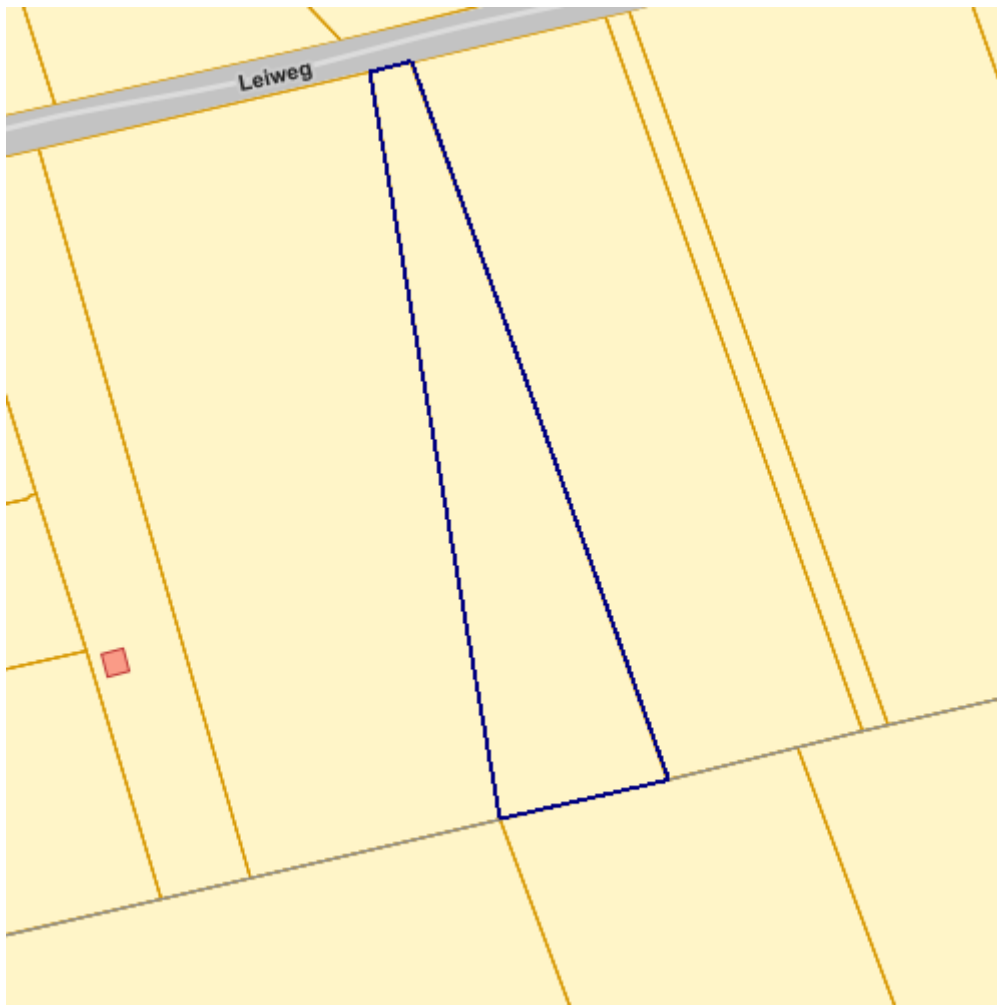


- Geen bos
 Bos

Info	Waarde
Count	119335772
Omschrijving	Geen bos
Definitie	Bodembedekking die niet aan de definitie van 'Bos' voldoet

Perceel: 11026C0859/00K000

Digitale boswijzer Vlaanderen 2018



- Geen bos
 Bos

Info	Waarde
Omschrijving	Geen bos
Definitie	Bodembedekking die niet aan de definitie van 'Bos' voldoet
Count	120156297

Luchtfoto Vlaanderen winter 2016 - kleur



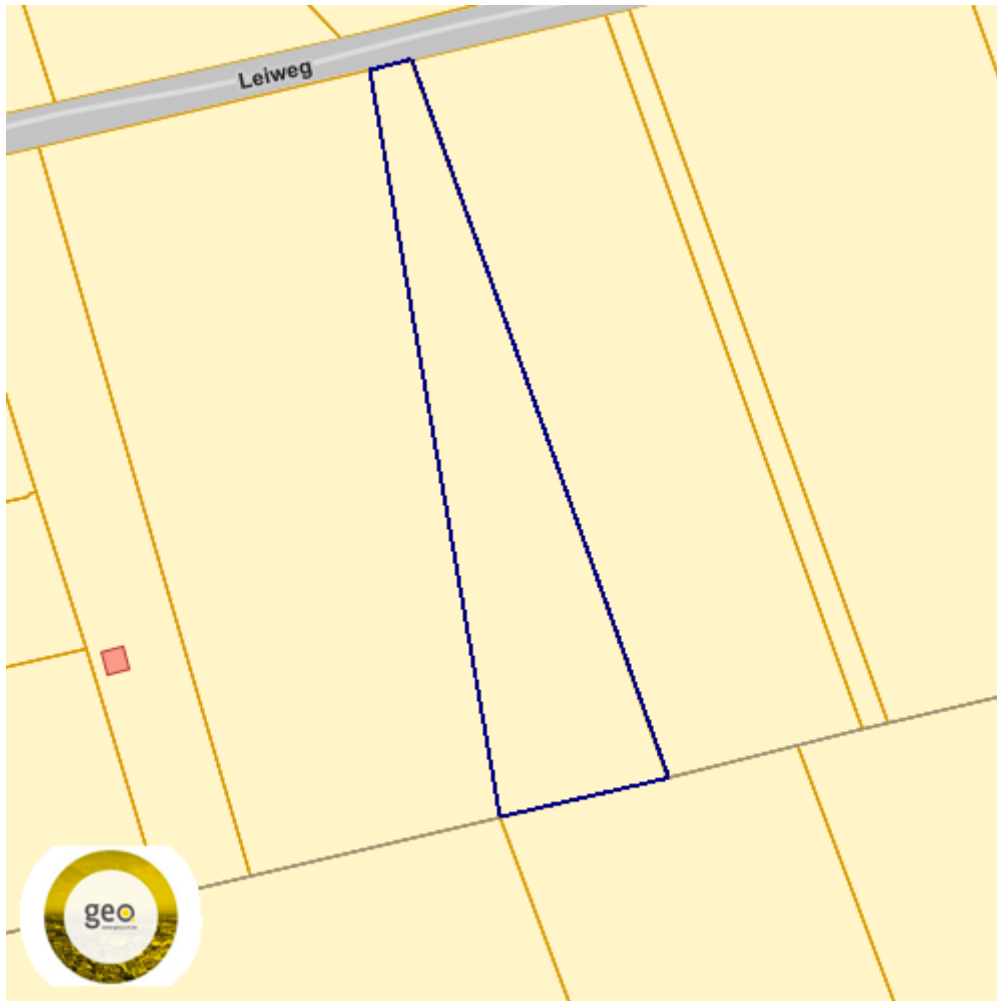
Perceel: 11026C0859/00K000

Luchtfoto Vlaanderen winter 2019 - kleur




Perceel: 11026C0859/00K000


Gebieden van het VEN en het IVON



Grote Eenheid Natuur



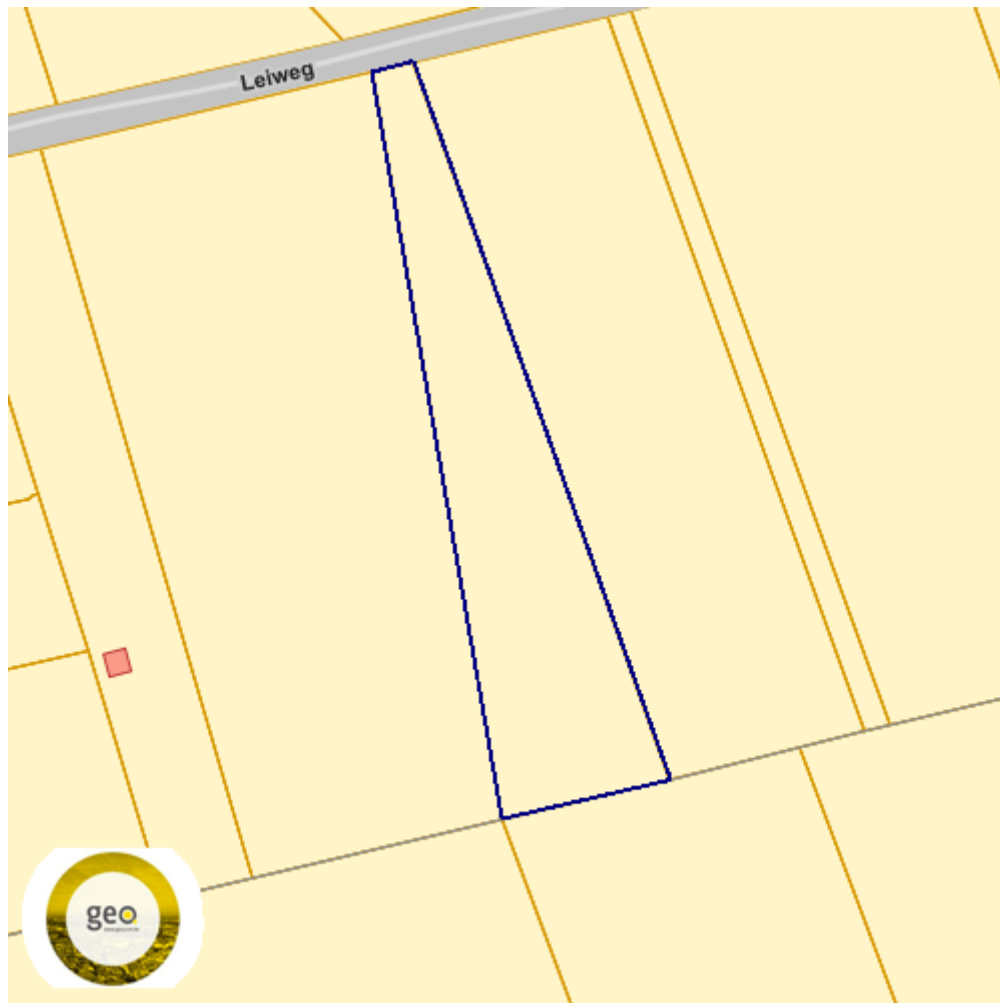
Grote Eenheid Natuur in ontwikkeling



Natuurverwevingsgebied

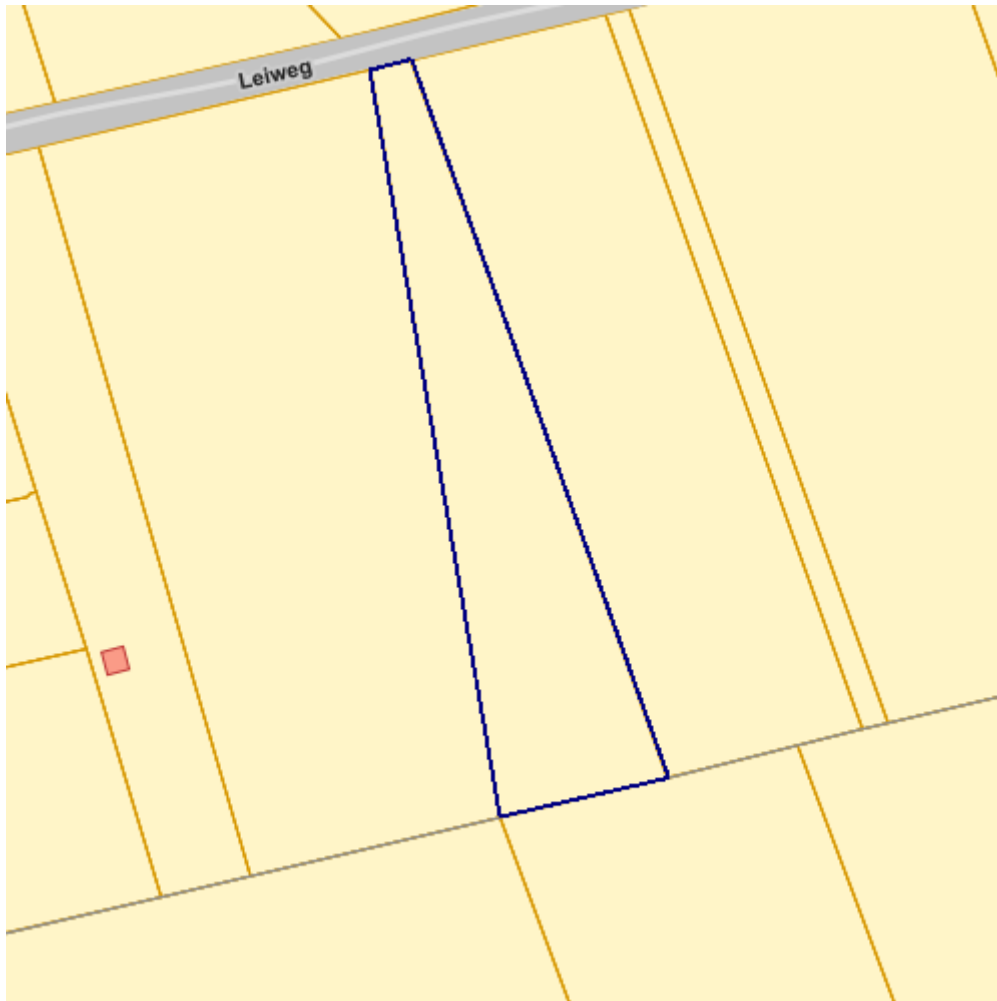
Perceel: 11026C0859/00K000

Habitatrichtlijngebieden



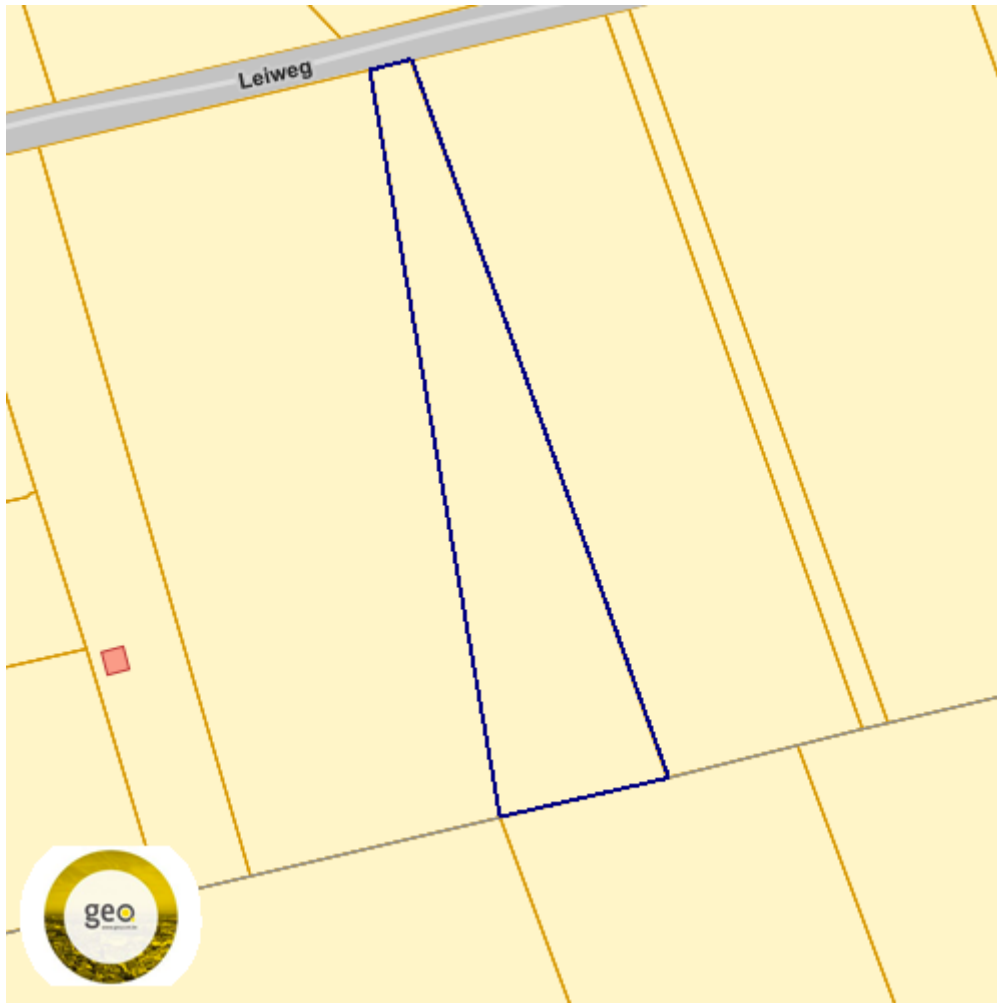
Perceel: 11026C0859/00K000

Overstromingsgebieden en oeverzones Integraal Waterbeleid



Perceel: 11026C0859/00K000

Recent overstromde gebieden



 Recent overstromd gebied

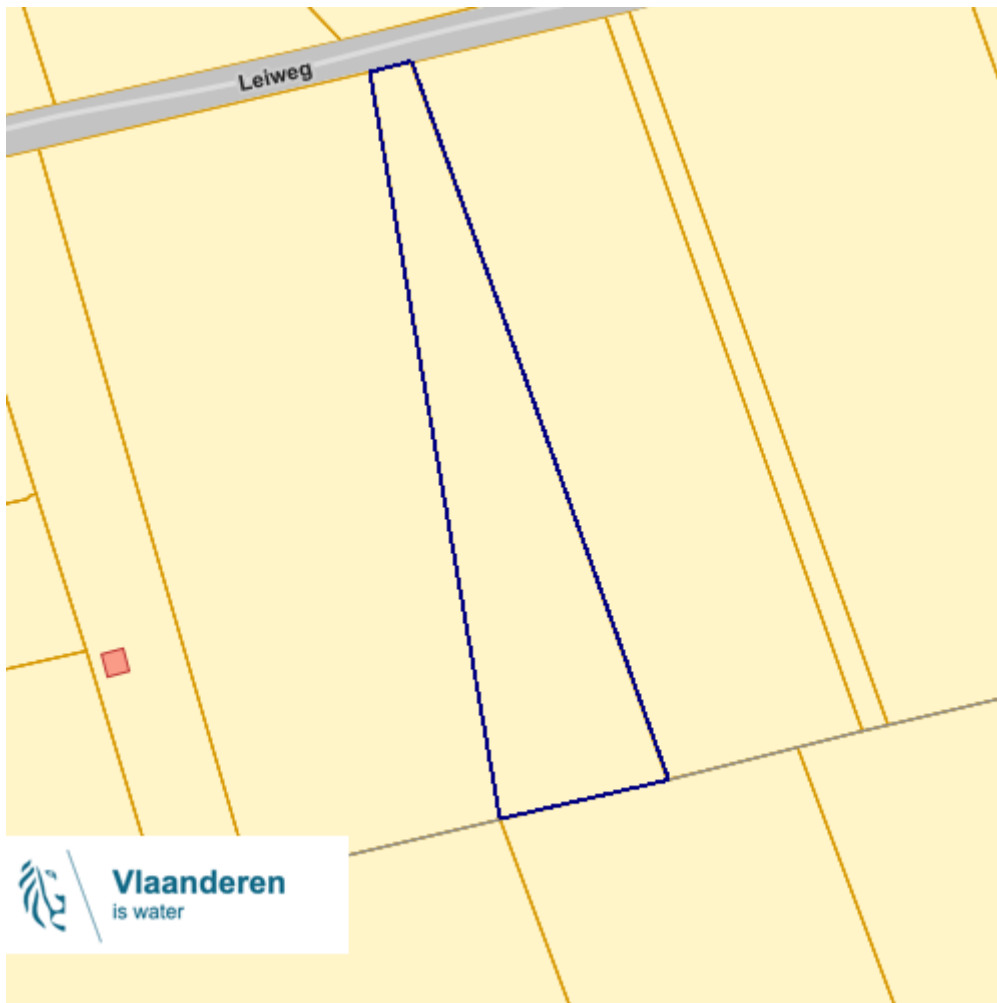
Bronnen

Bekijken op Geopunt.be [Klik hier](#)

WMS Vlaamse Milieumaatschappij [Klik hier](#)

Perceel: 11026C0859/00K000

Risicozones voor overstromingen



- risicozone
- nieuwe risicozone
 - bevestigde risicozone

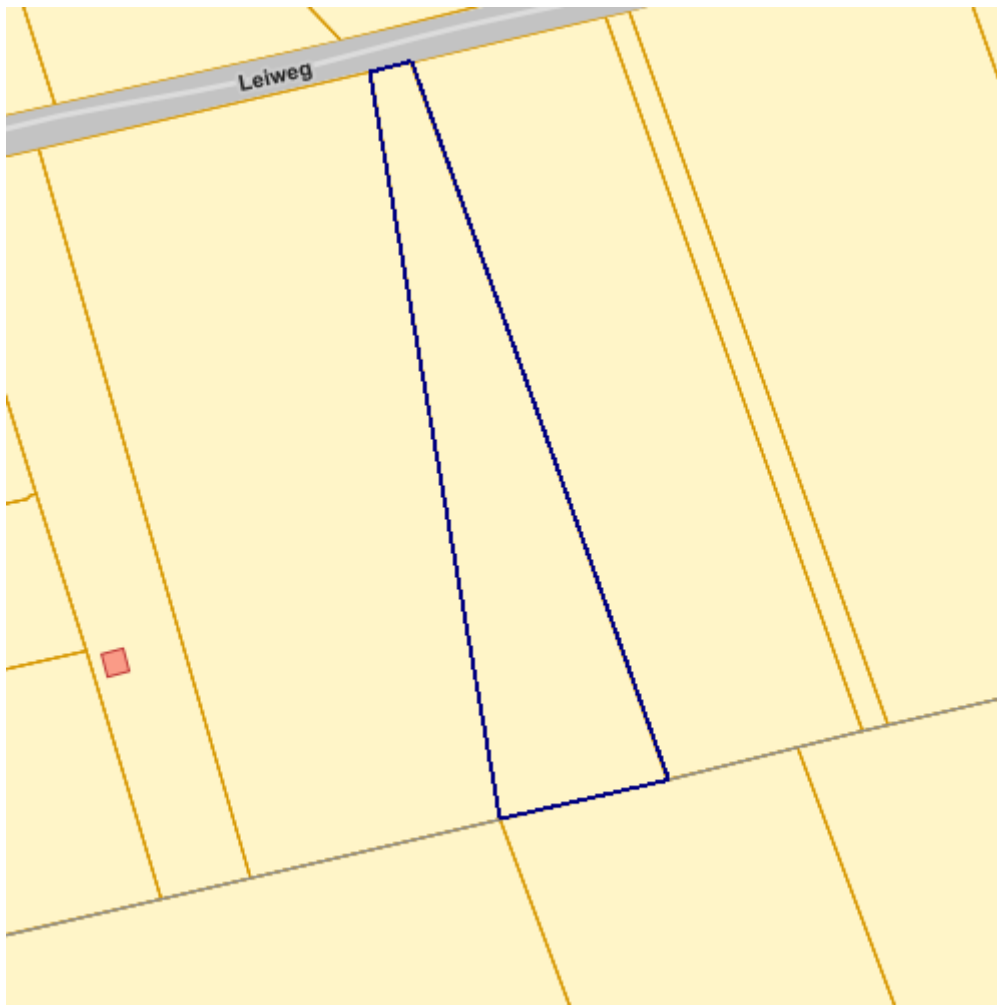
Bronnen

Bekijken op Geopunt.be [Klik hier](#)

Vlaamse Milieumaatschappij - afdeling Operationeel Waterbeheer [Klik hier](#)

Perceel: 11026C0859/00K000

Van nature overstroombare gebieden

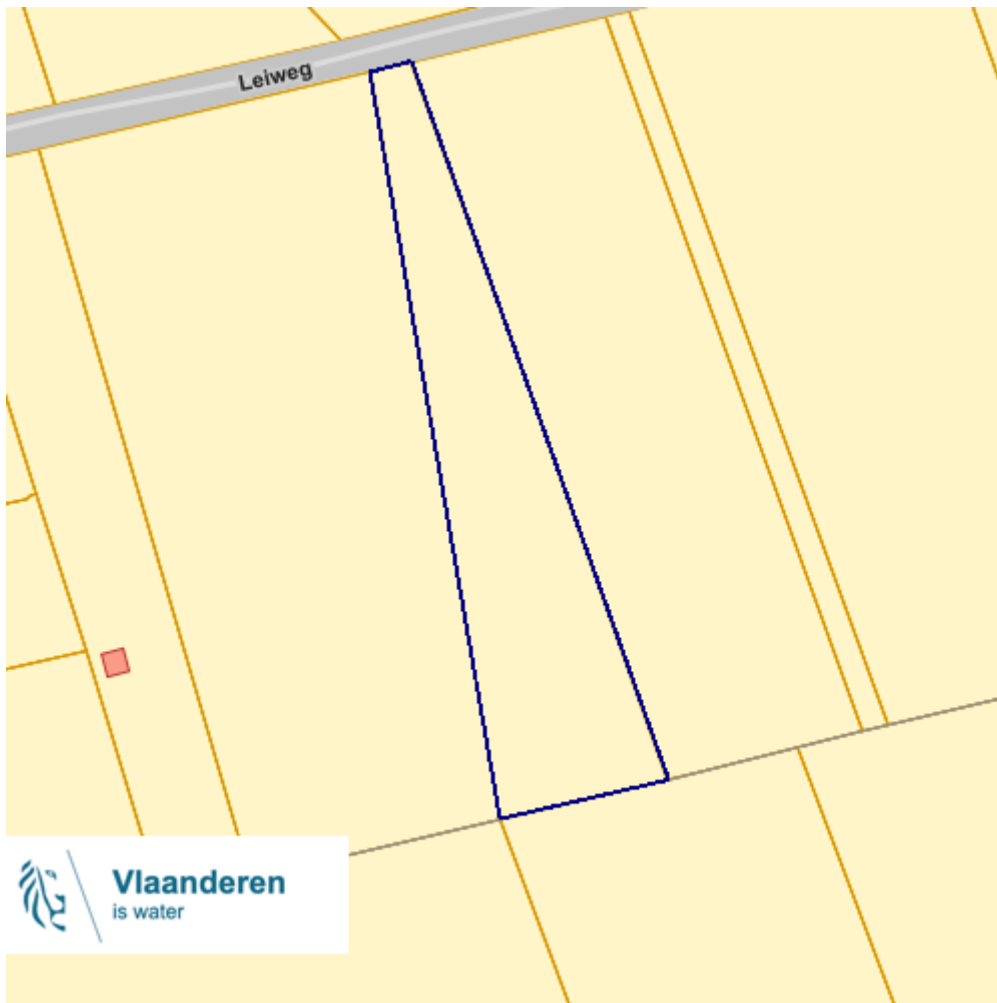


- Waterloop
- Waterloop/Modder
- Afstromend water
- Rivier
- Zee

Info	Waarde
Omschrijving	Doorkruist door rivier maar geen sporen van overstroombaarheid
Naam	Maasbekken
Stroomgebied	Maas

Perceel: 11026C0859/00K000

Overstromingsgevoelige gebieden 2017 (Watertoets)



categorie

■	Effectief overstromingsgevoelig
■	Mogelijk overstromingsgevoelig

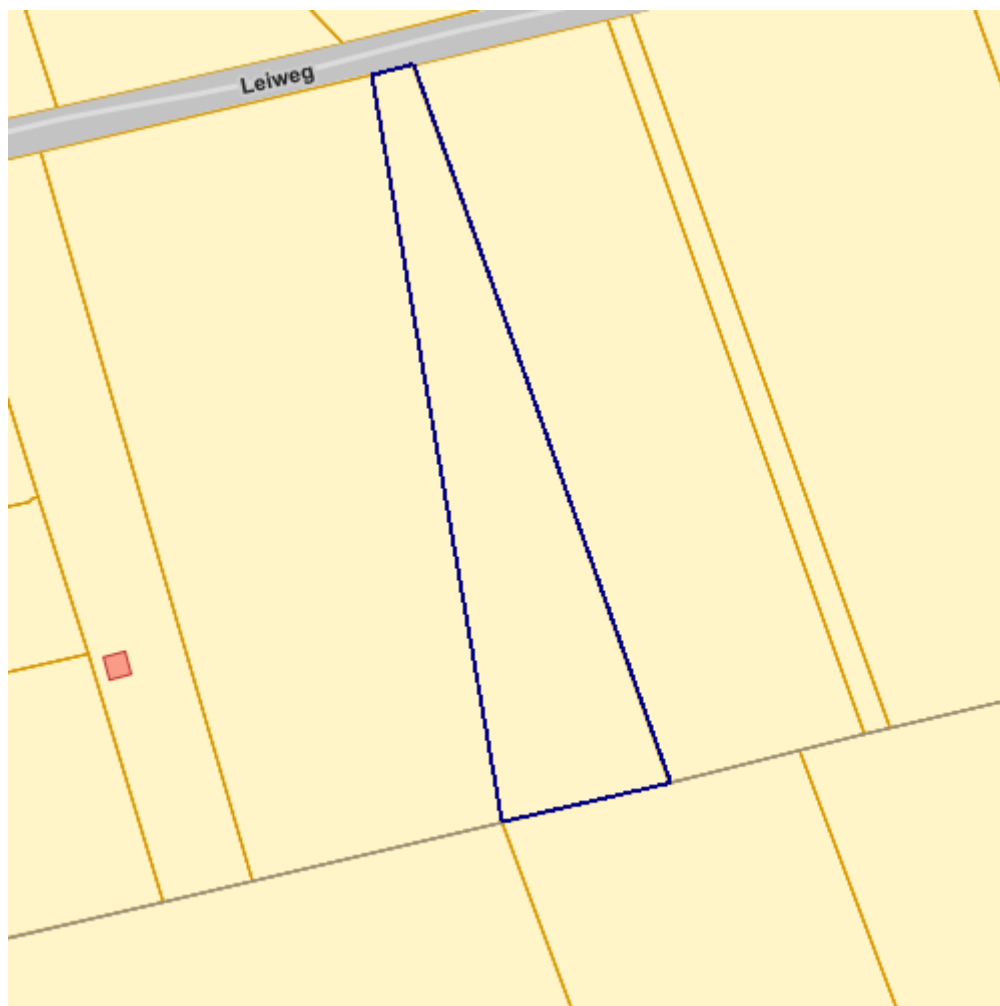
Bronnen

Bekijken op Geopunt.be [Klik hier](#)

Vlaamse Milieumaatschappij - afdeling Operationeel Waterbeheer [Klik hier](#)

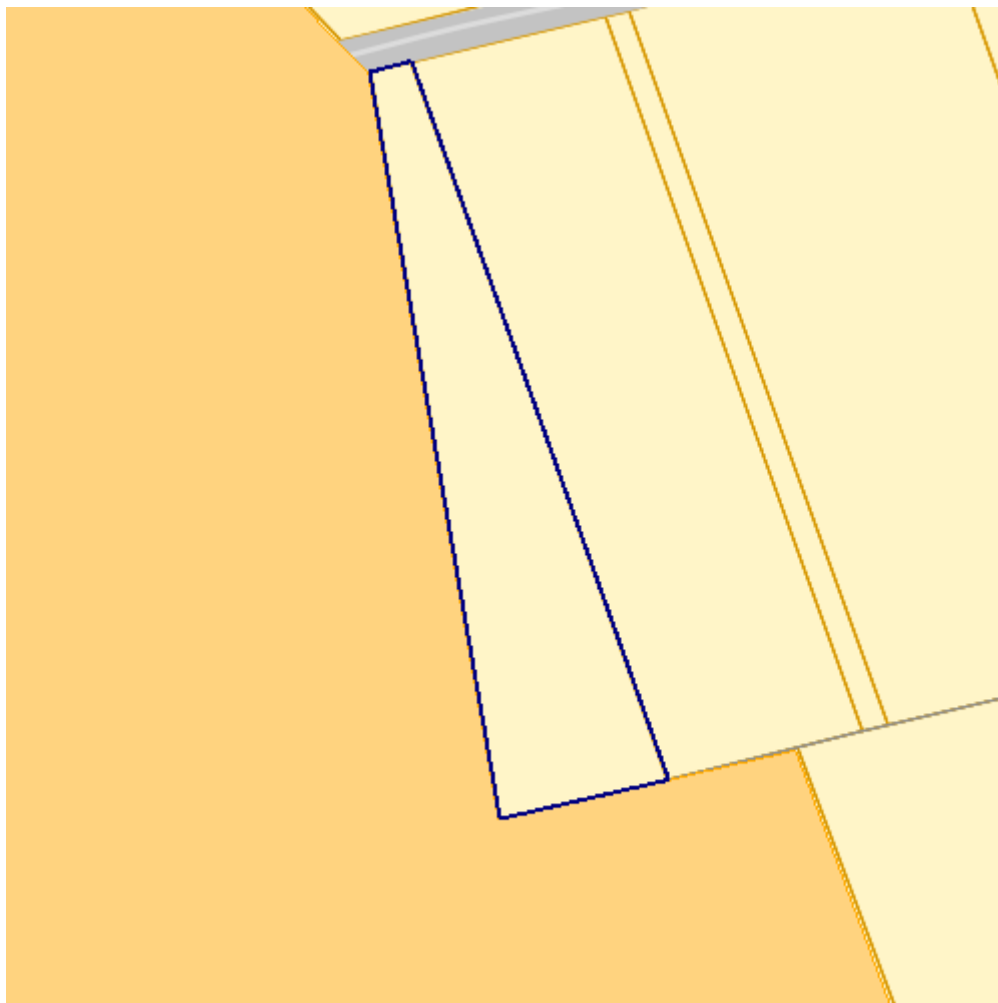
Perceel: 11026C0859/00K000

Grenzen van polders



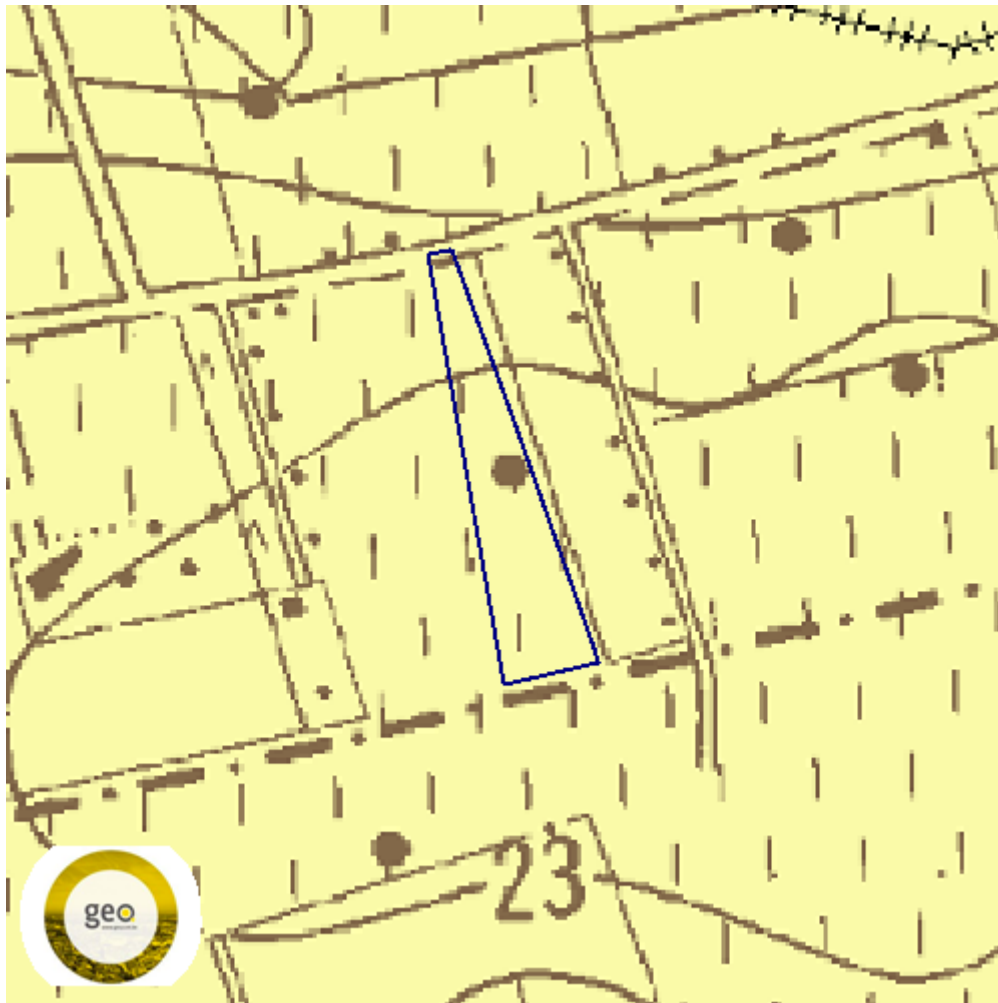
Perceel: 11026C0859/00K000

Grenzen van wateringen



Perceel: 11026C0859/00K000

Gewestplan



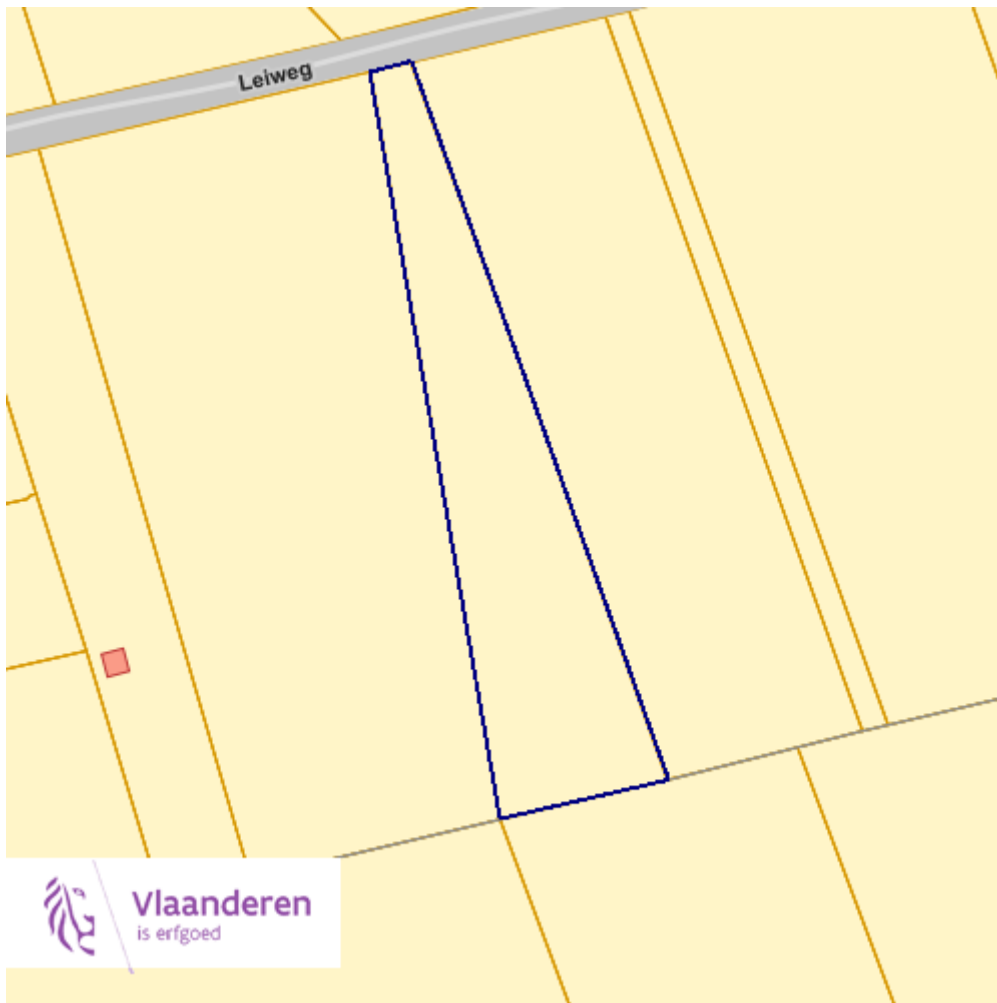
Info	Waarde
Naam	origineel gewestplan Turnhout
fase	BG
Het planidentificatienummer van het plan zoals het gekend is bij de bronbeheerder	GWP_02000_222_00016_00001
opm	
fichelink	https://dsi.omgeving.vlaanderen.be/fiche-detail/fd17f70a-c5ed-4ac7-8f8c-1f14414d777a
fasedatum	1977-09-30

Perceel: 11026C0859/00K000

d_bs	1977-10-22
herinterpretatie	verbetering/herkwalificatie – inspire-normen niet behaald (kan niet verbeterd worden)

Perceel: 11026C0859/00K000

Beschermde stads- en dorpsgezichten



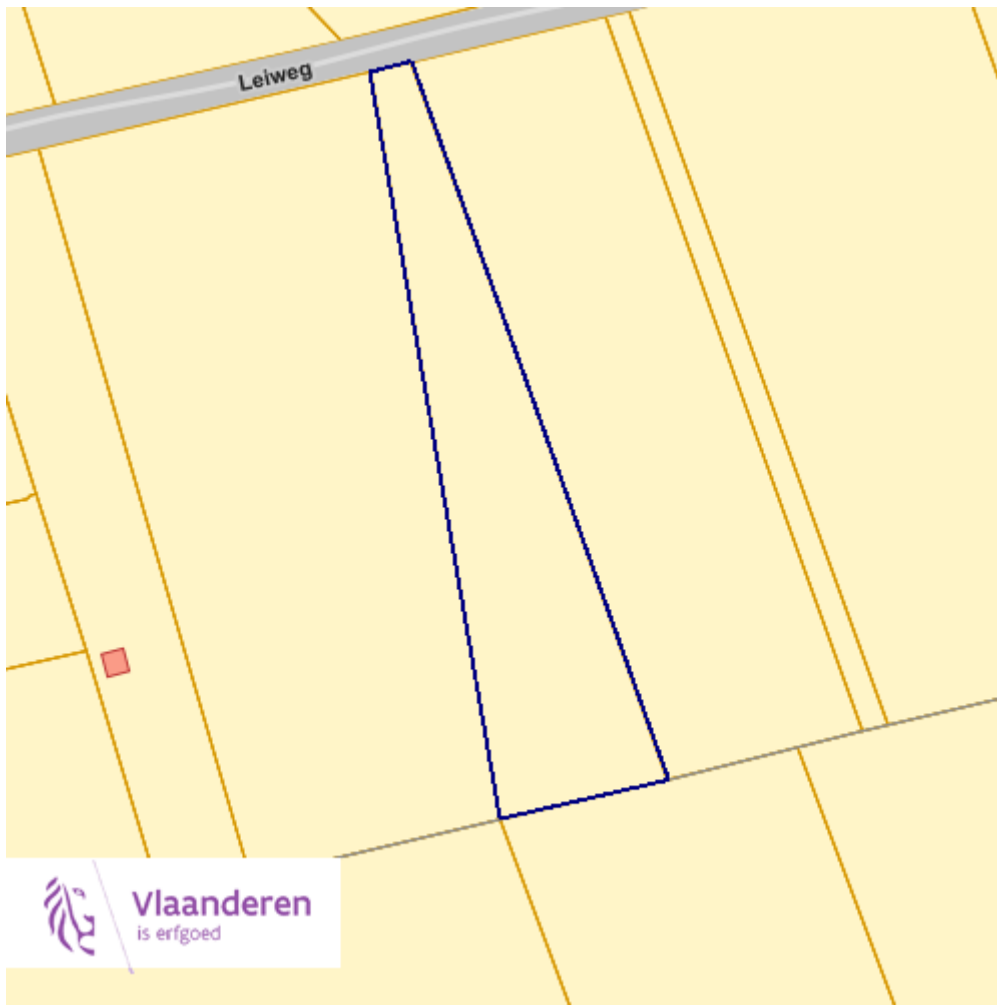
Bronnen

Bekijken op Geopunt.be [Klik hier](#)

Agentschap Onroerend Erfgoed Publieke Download Service [Klik hier](#)

Perceel: 11026C0859/00K000

Beschermde archeologische sites



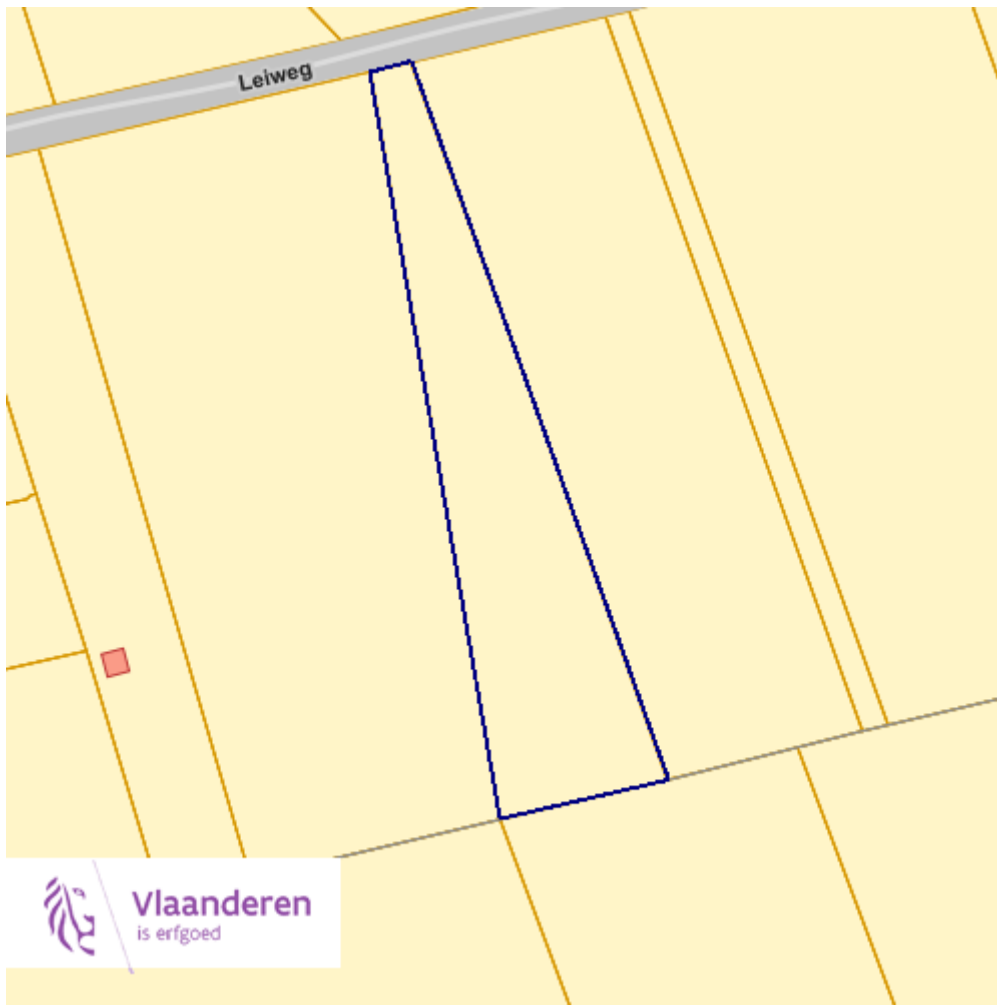
Bronnen

Bekijken op Geopunt.be [Klik hier](#)

Agentschap Onroerend Erfgoed Publieke Download Service [Klik hier](#)

Perceel: 11026C0859/00K000

Beschermde cultuurhistorische landschappen



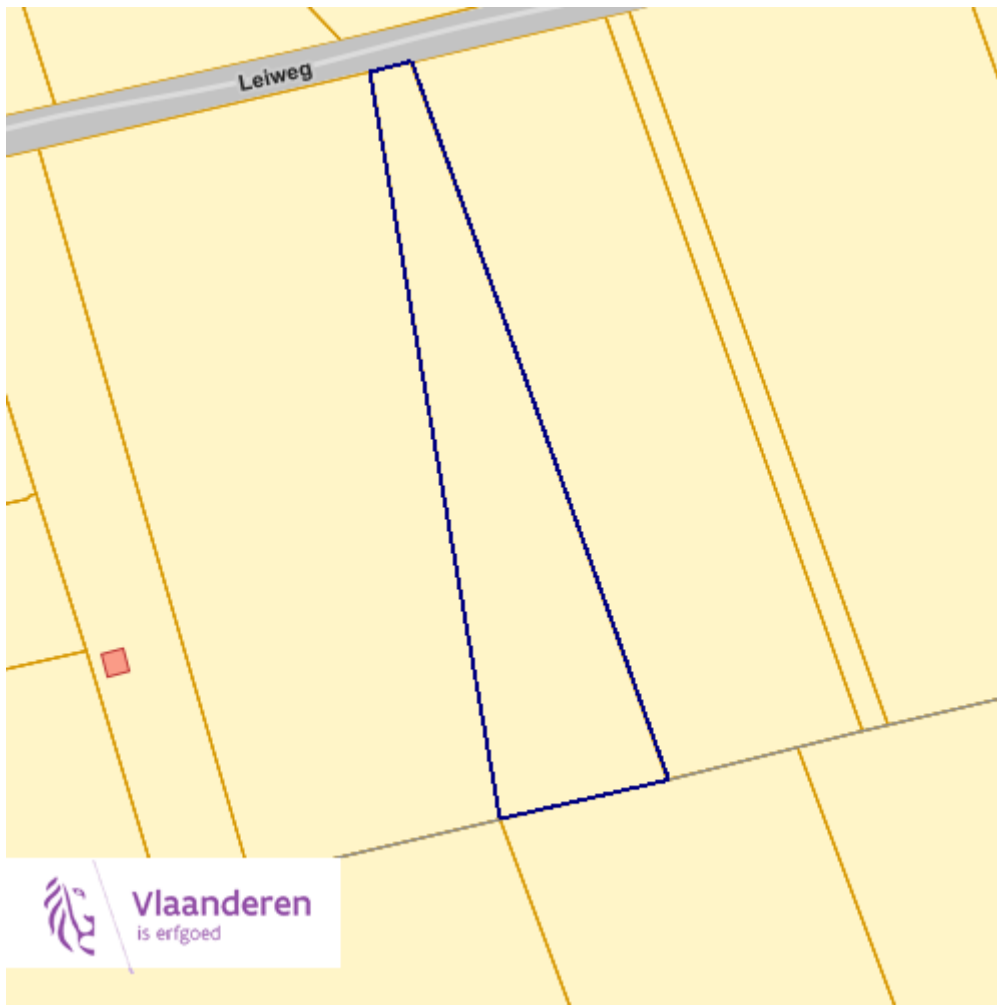
Bronnen

Bekijken op Geopunt.be [Klik hier](#)

Agentschap Onroerend Erfgoed Publieke Download Service [Klik hier](#)

Perceel: 11026C0859/00K000

Beschermde monumenten



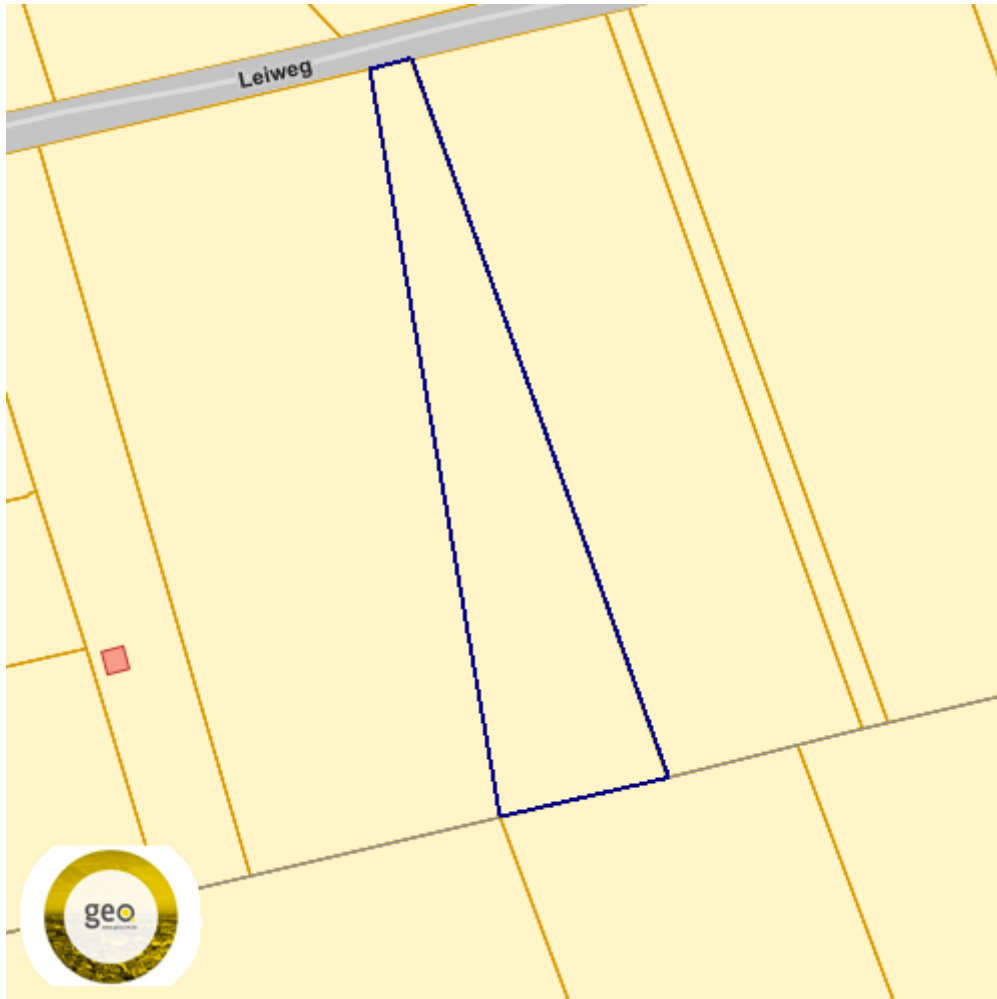
Bronnen

Bekijken op Geopunt.be [Klik hier](#)

Agentschap Onroerend Erfgoed Publieke Download Service [Klik hier](#)

Perceel: 11026C0859/00K000

Gehelen uit de wetenschappelijke inventaris van het bouwkundig erfgoed



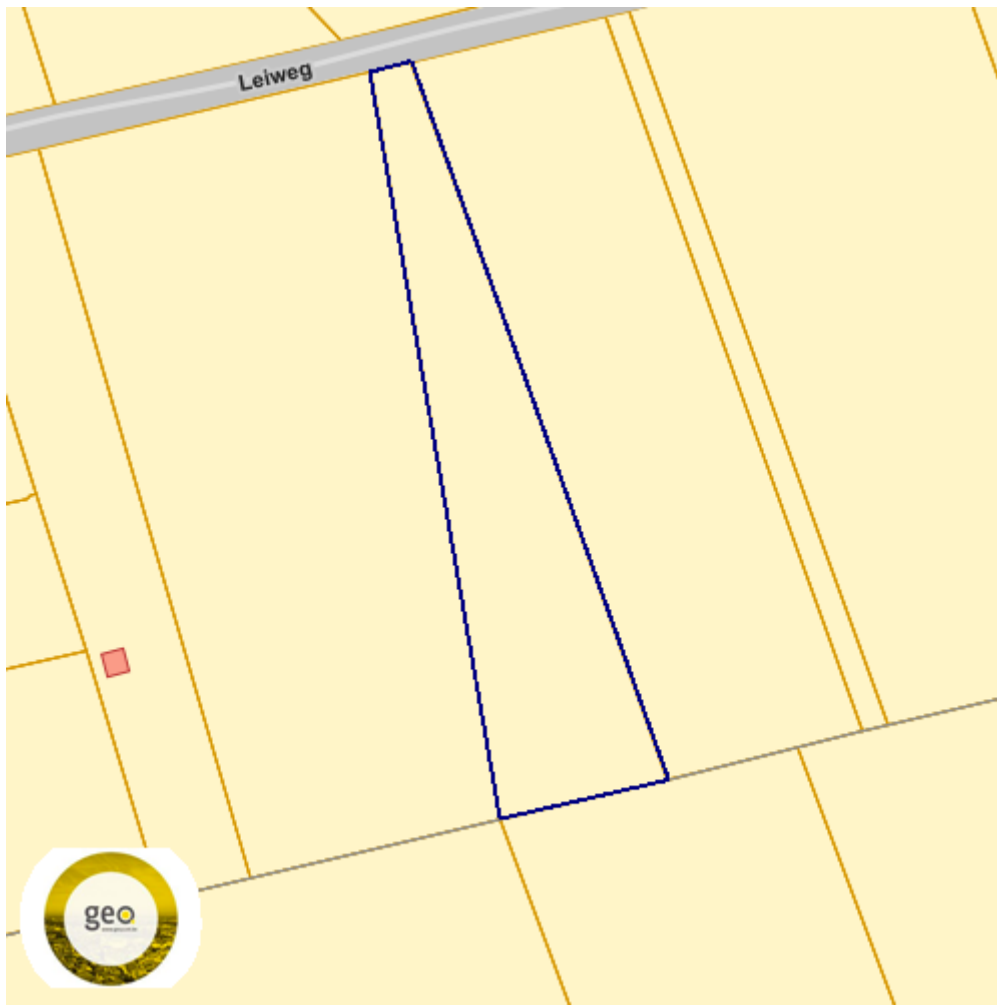
Bronnen

Bekijken op Geopunt.be [Klik hier](#)

Mercator Publieke View Service [Klik hier](#)

Perceel: 11026C0859/00K000

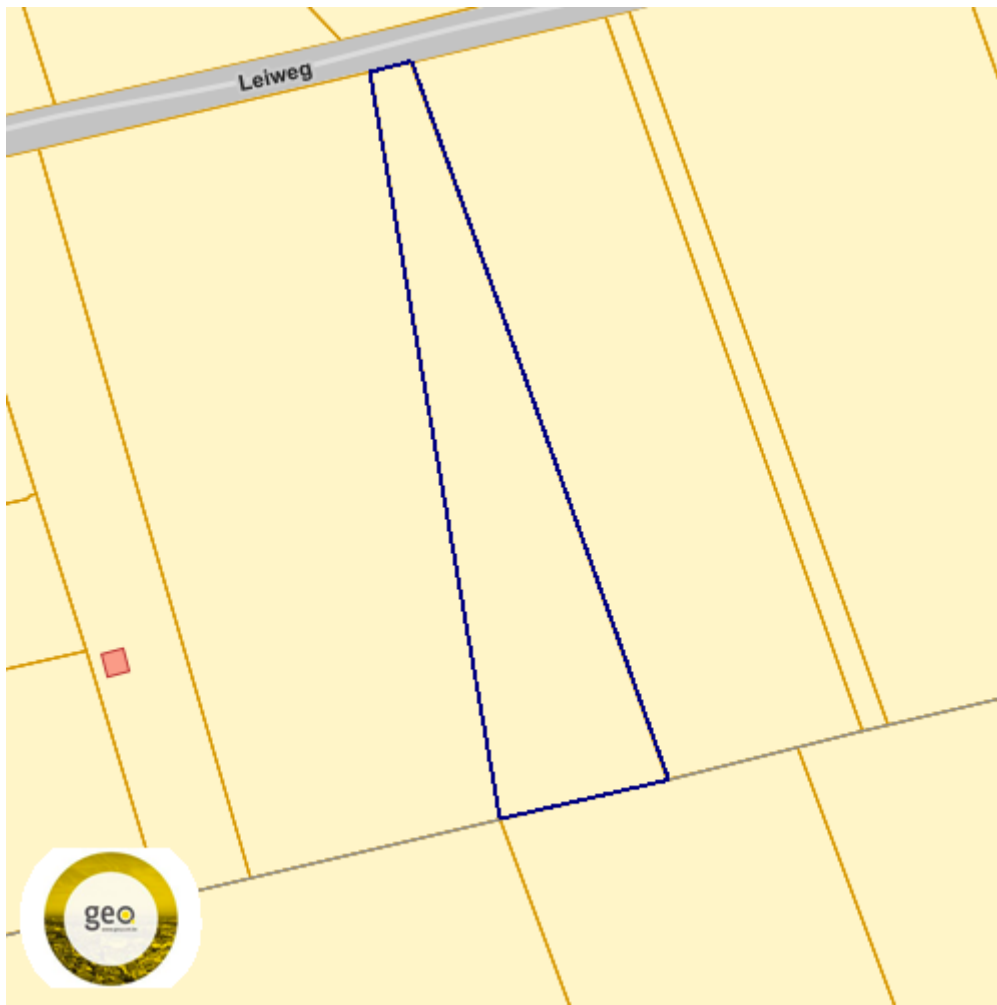
Vastgestelde archeologische zones



Bronnen
Bekijken op Geopunt.be Klik hier
Mercator Publieke View Service Klik hier

Perceel: 11026C0859/00K000

Unesco werelderfgoed - buffers



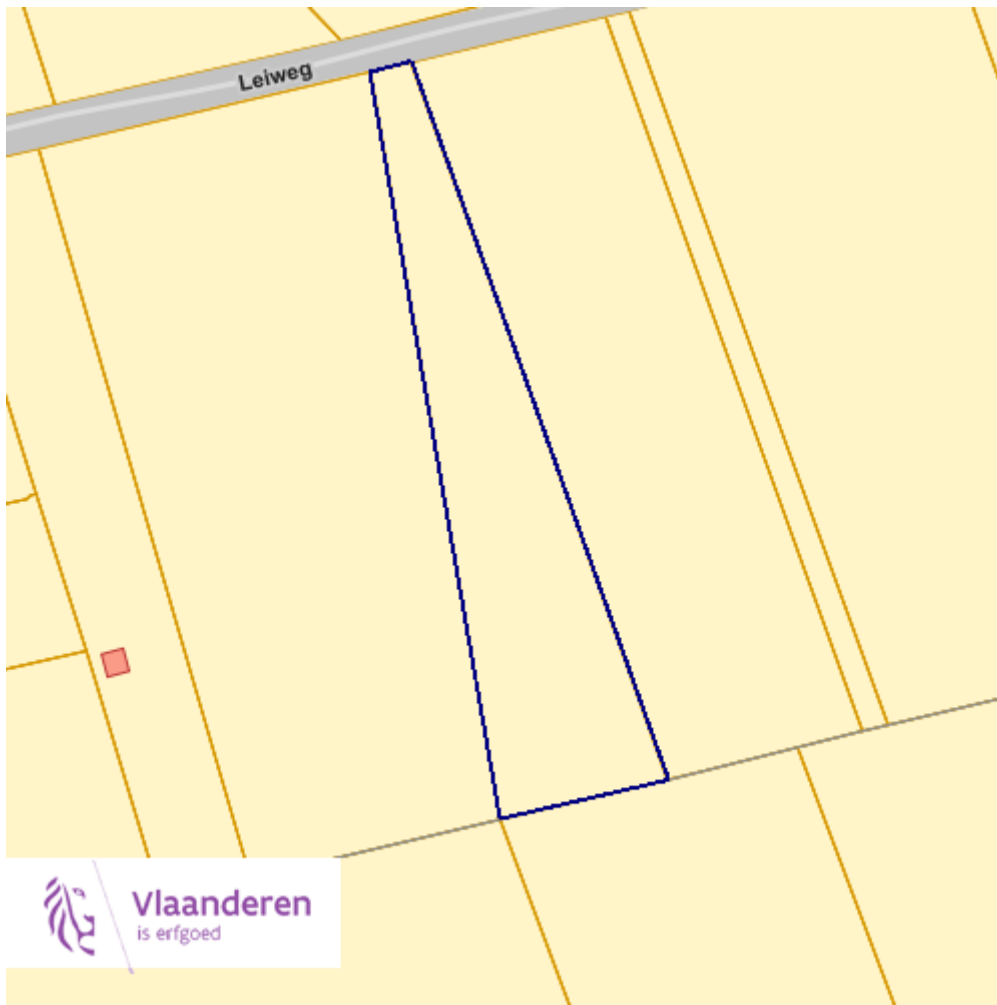
Bronnen

Bekijken op Geopunt.be [Klik hier](#)

Mercator Publieke View Service [Klik hier](#)

Perceel: 11026C0859/00K000

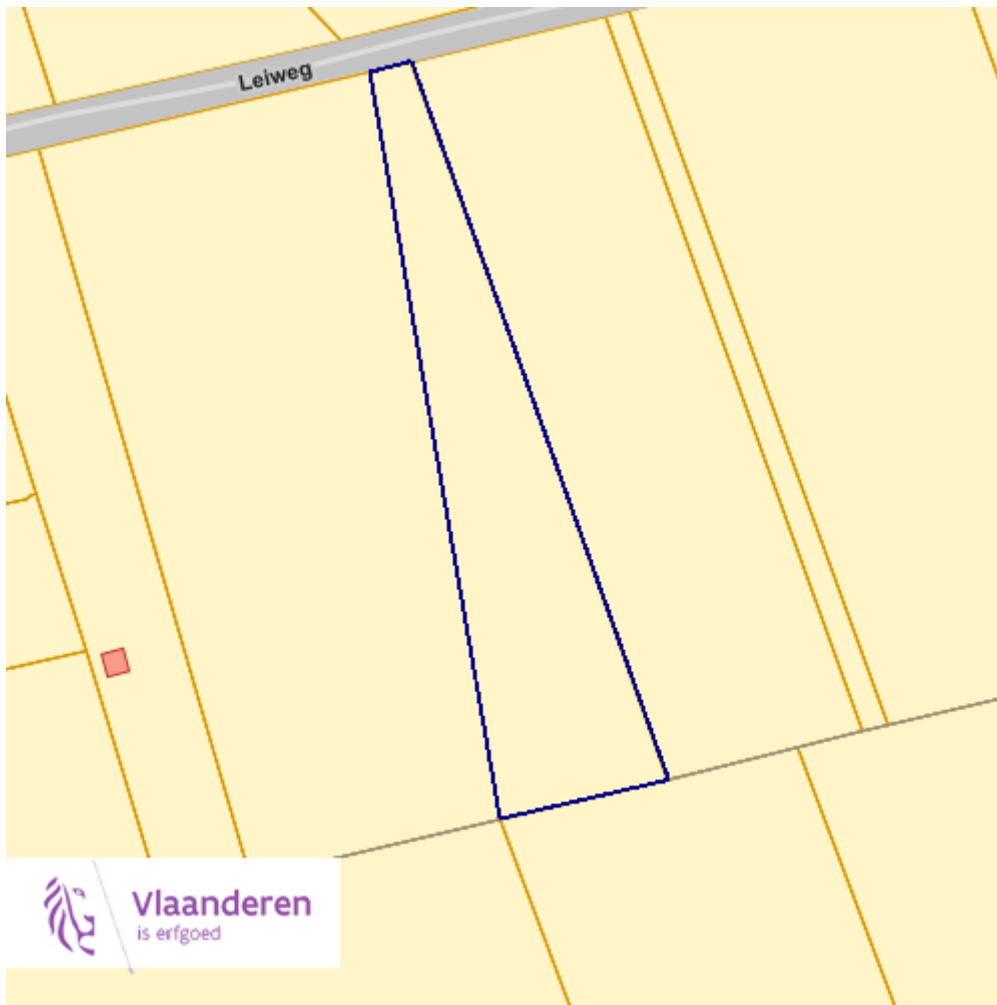
Vastgesteld bouwkundig erfgoed



Bronnen
Bekijken op Geopunt.be Klik hier
Agentschap Onroerend Erfgoed Publieke Download Service Klik hier

Perceel: 11026C0859/00K000

Wetenschappelijke bouwkundig erfgoed - elementen



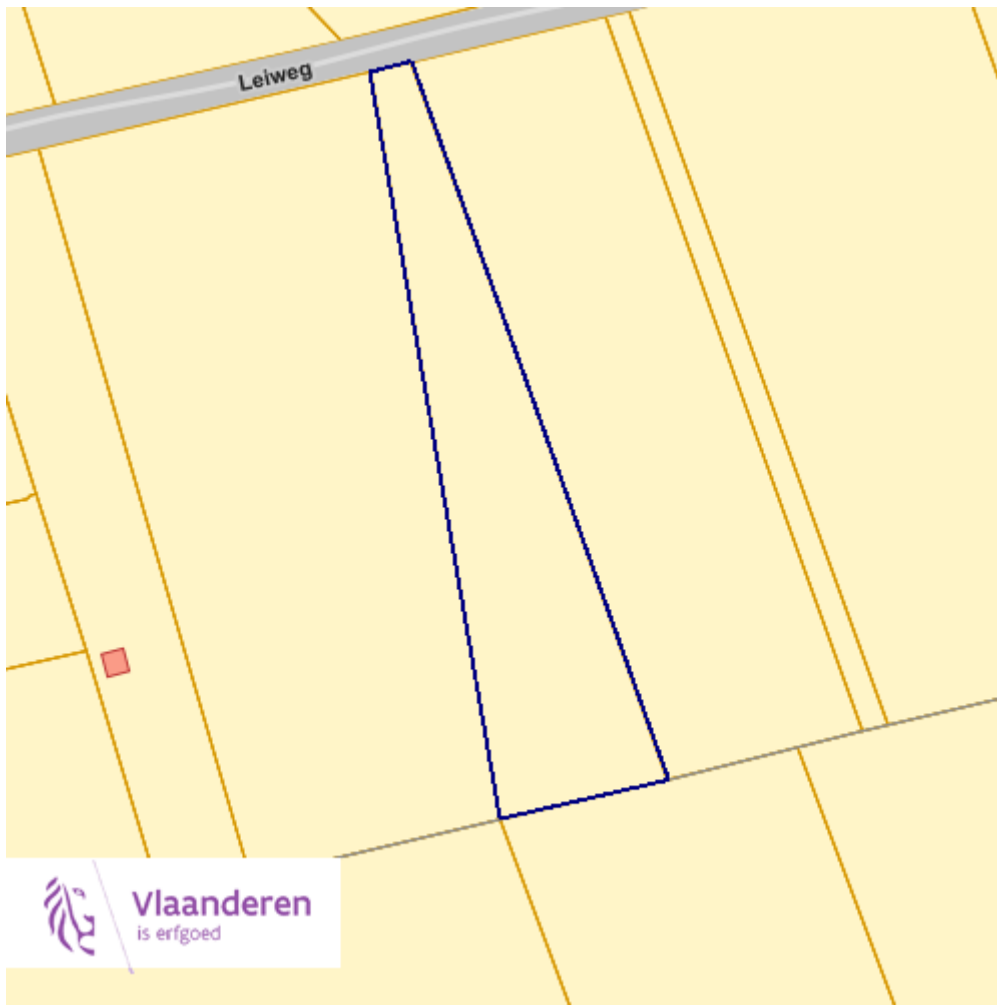
Bronnen

Bekijken op Geopunt.be [Klik hier](#)

Agentschap Onroerend Erfgoed Publieke Download Service [Klik hier](#)

Perceel: 11026C0859/00K000

Vastgesteld bouwkundig erfgoed - gehelen



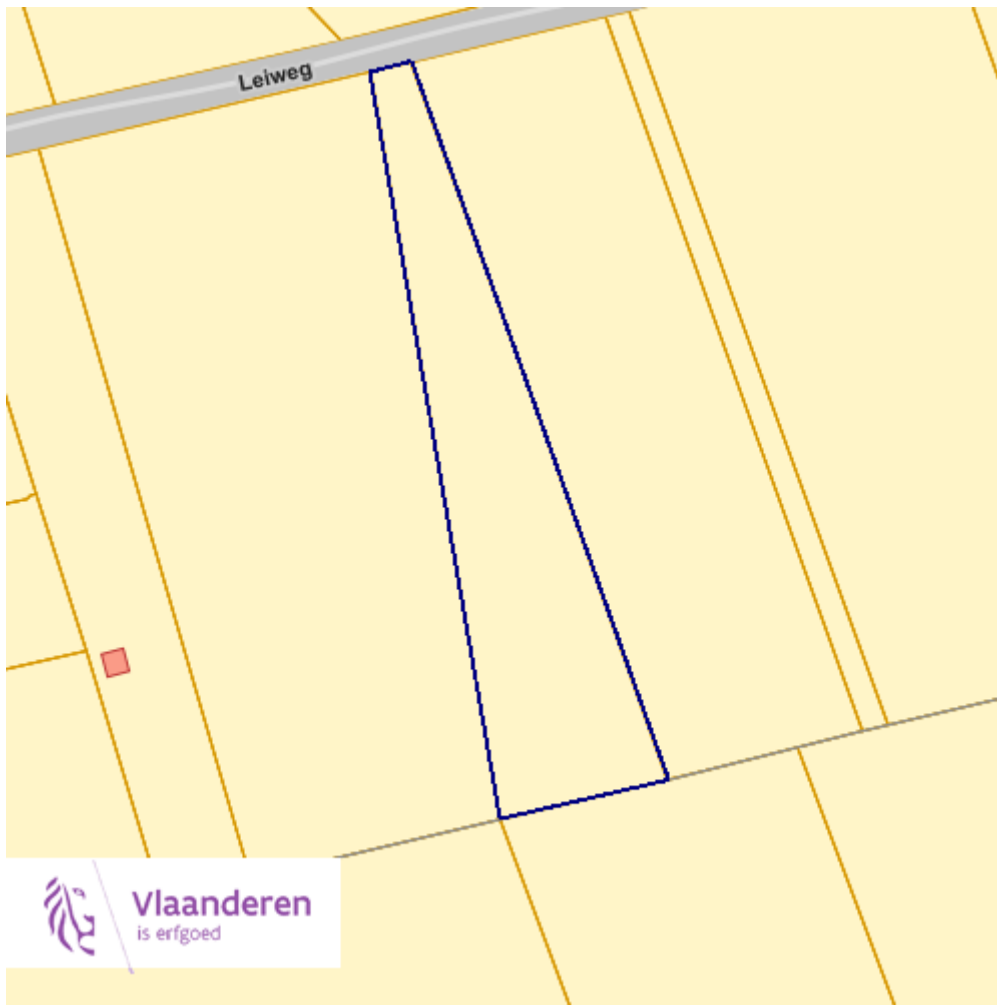
Bronnen

Bekijken op Geopunt.be [Klik hier](#)

Agentschap Onroerend Erfgoed Publieke Download Service [Klik hier](#)

Perceel: 11026C0859/00K000

Vastgestelde landschapsatlasrelicten



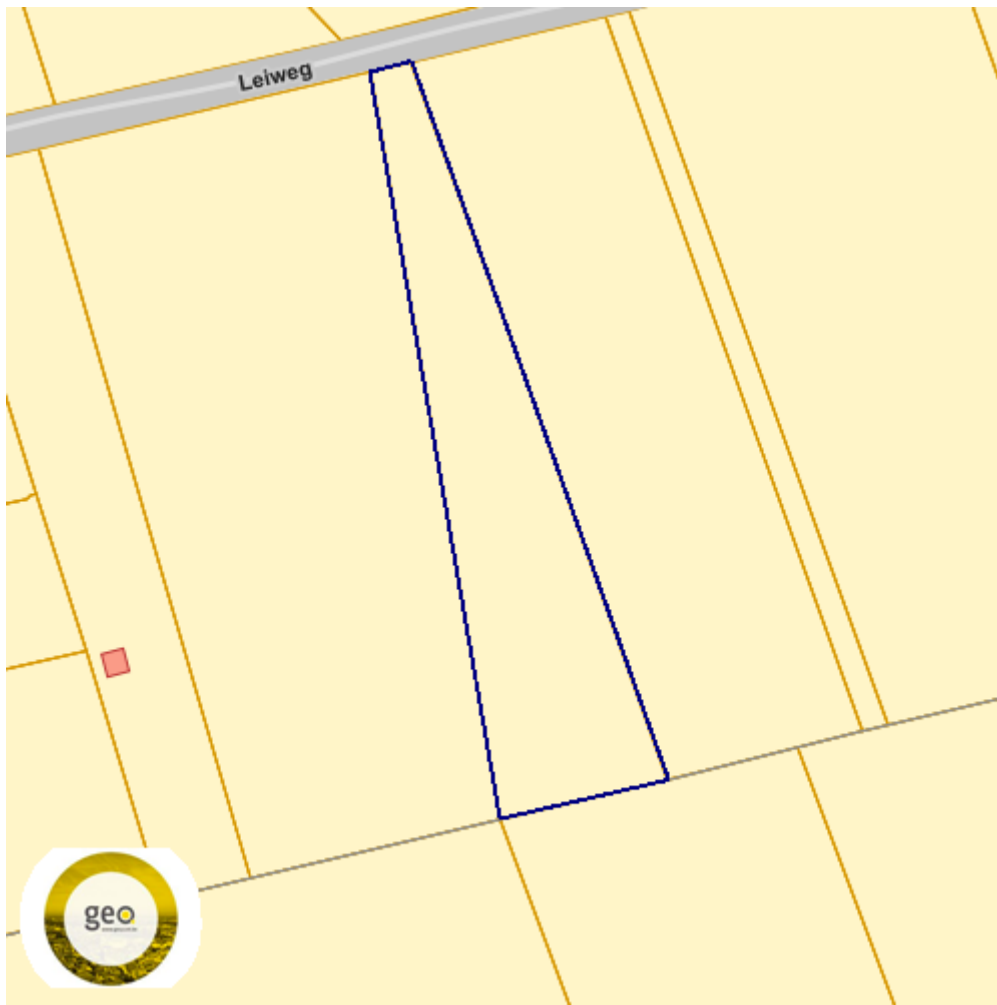
Bronnen

Bekijken op Geopunt.be [Klik hier](#)

Agentschap Onroerend Erfgoed Publieke Download Service [Klik hier](#)

Perceel: 11026C0859/00K000

Vastgesteld landschappelijk erfgoed

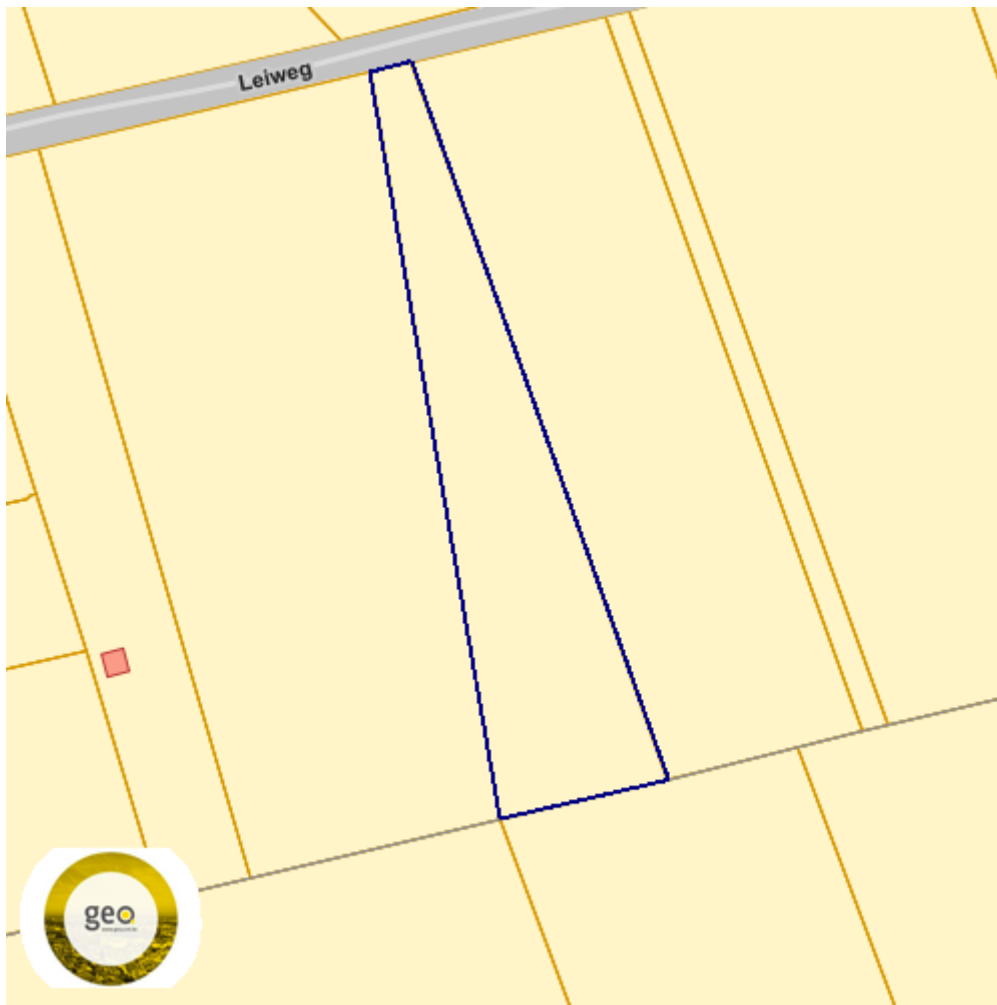


Bronnen

Bekijken op Geopunt.be [Klik hier](#)

Mercator Publieke View Service [Klik hier](#)

Wetenschappelijke inventaris landschappelijk erfgoed - elementen



Bronnen

Bekijken op Geopunt.be [Klik hier](#)

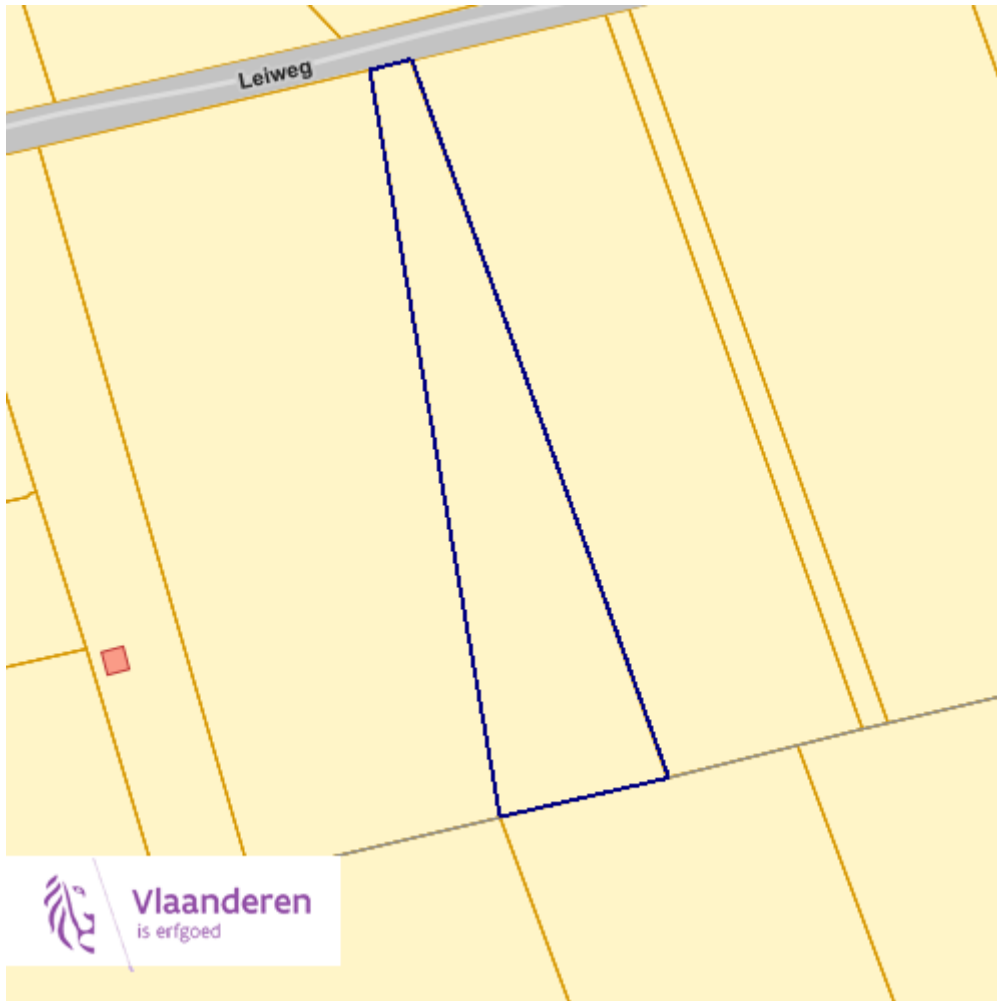
Mercator Publieke View Service [Klik hier](#)

Atlas der Buurtwegen



Perceel: 11026C0859/00K000

Overgangszones bij beschermd erfgoed



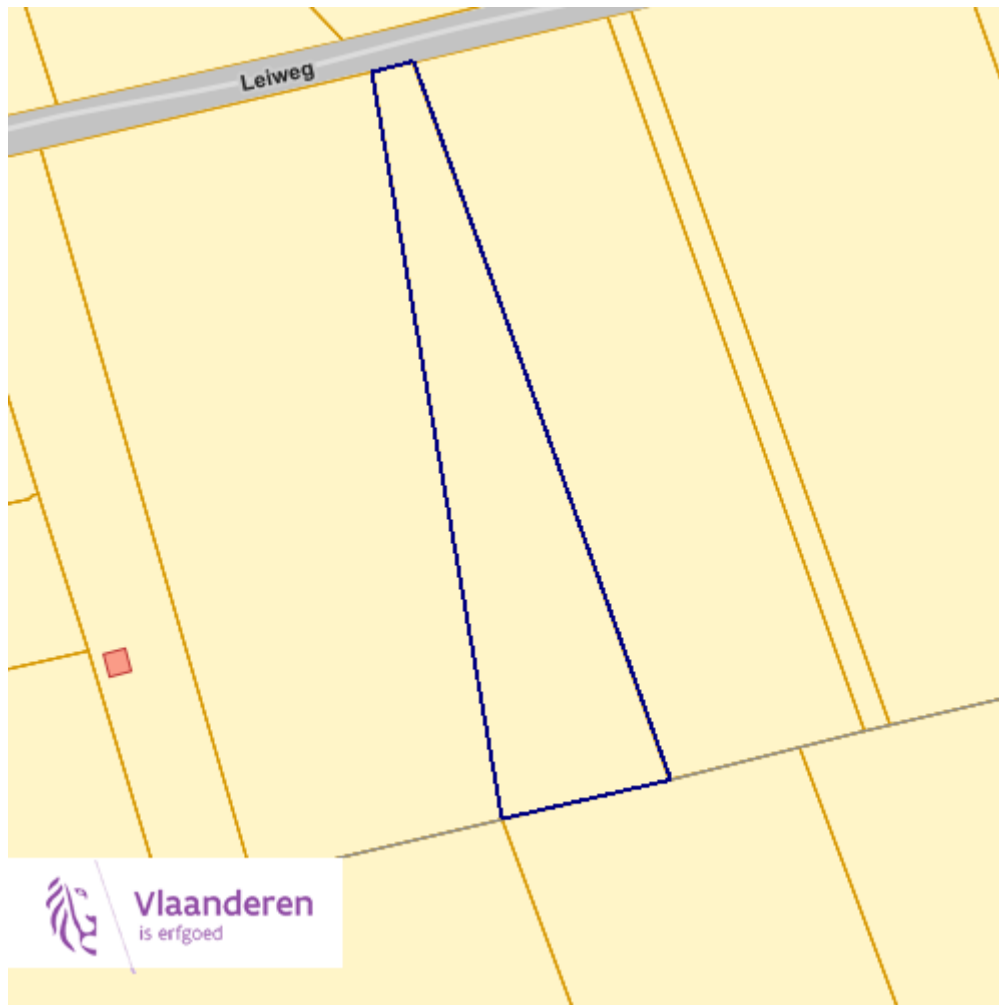
Bronnen

Bekijken op Geopunt.be [Klik hier](#)

Agentschap Onroerend Erfgoed Publieke Download Service [Klik hier](#)

Perceel: 11026C0859/00K000

UNESCO werelderfgoed kernzones



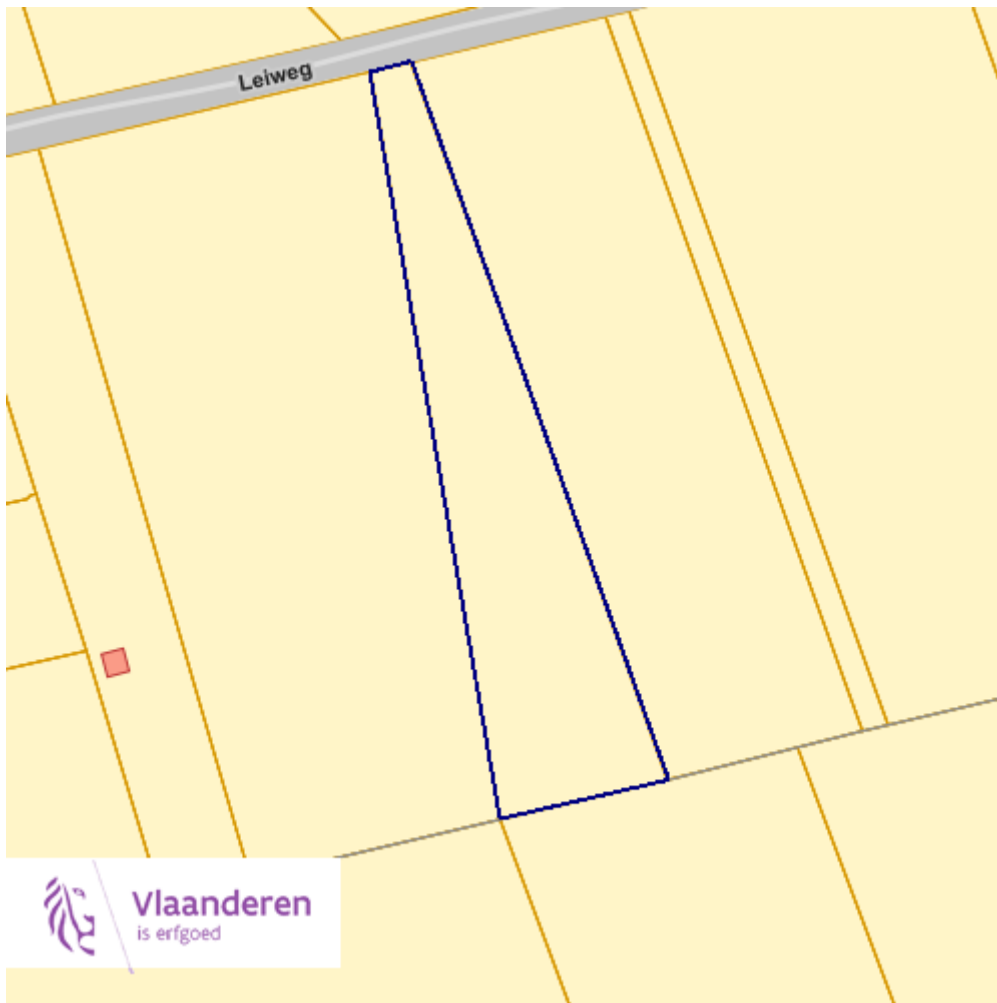
Bronnen

Bekijken op Geopunt.be [Klik hier](#)

Agentschap Onroerend Erfgoed Publieke Download Service [Klik hier](#)

Perceel: 11026C0859/00K000

Beheersplannen



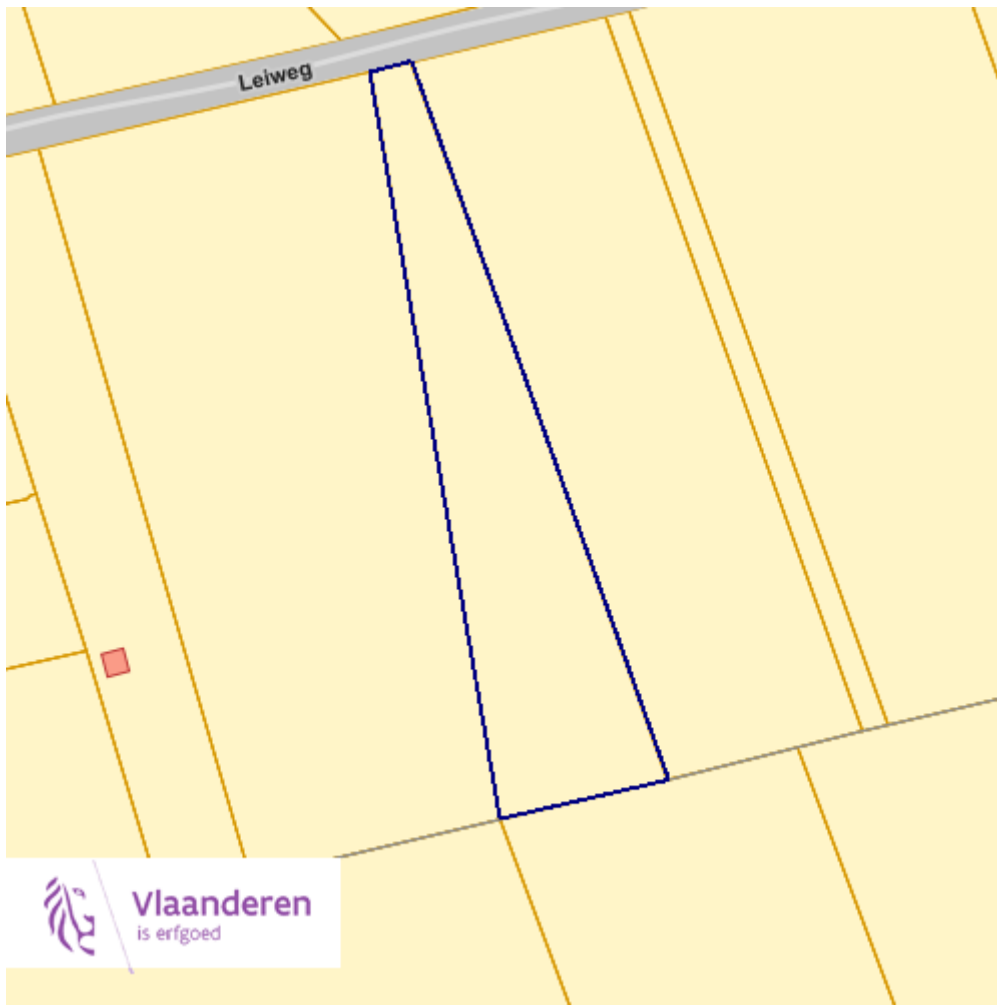
Bronnen

Bekijken op Geopunt.be [Klik hier](#)

Agentschap Onroerend Erfgoed Publieke Download Service [Klik hier](#)

Perceel: 11026C0859/00K000

Gebieden geen archeologie - gewestelijk




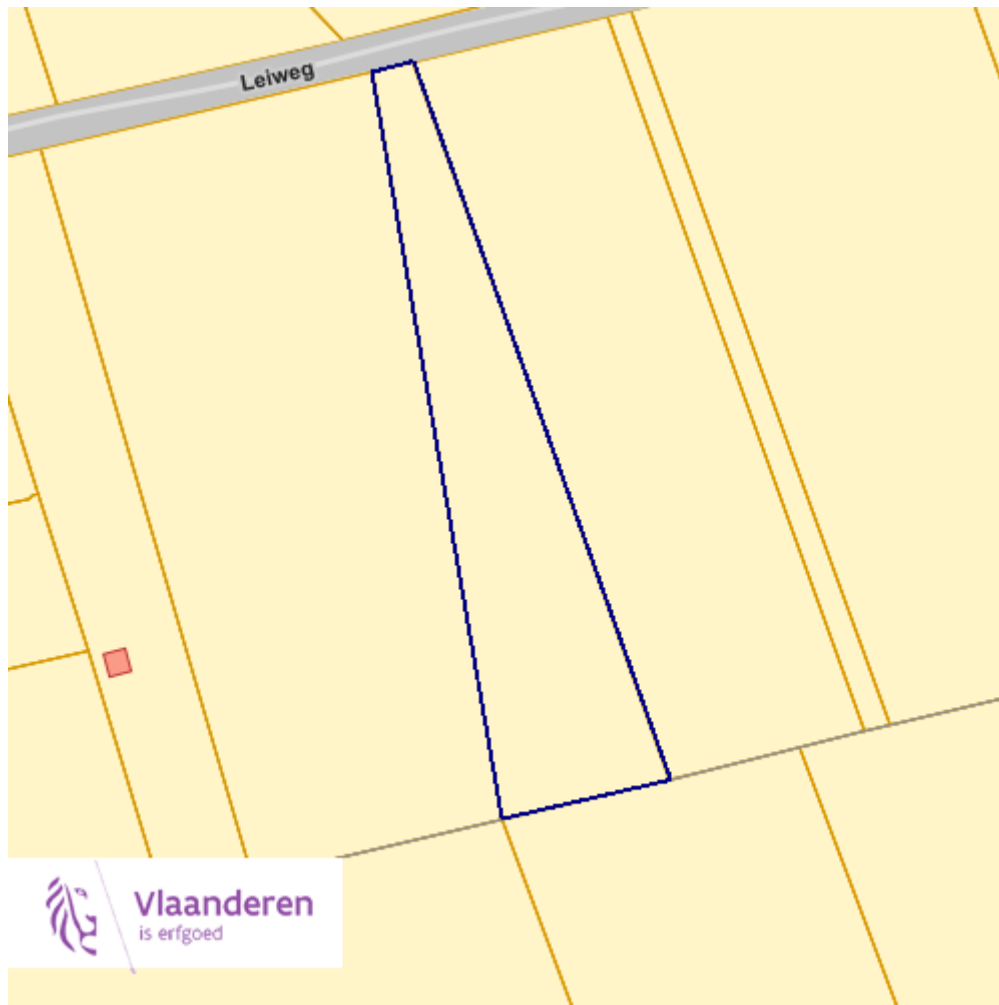
Bronnen

Bekijken op Geopunt.be [Klik hier](#)

Agentschap Onroerend Erfgoed Publieke Download Service [Klik hier](#)

Perceel: 11026C0859/00K000

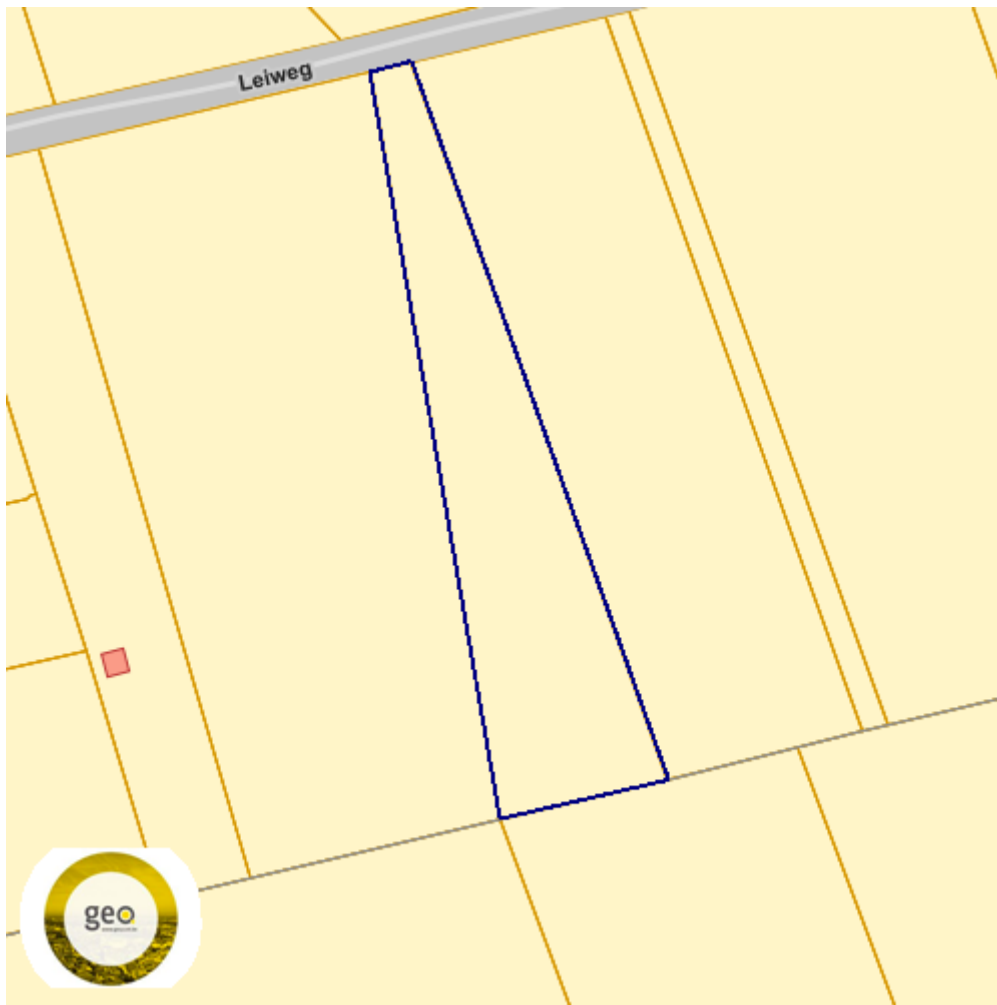
Gebieden geen archeologie - gemeentelijk



Bronnen
Bekijken op Geopunt.be Klik hier
Agentschap Onroerend Erfgoed Publieke Download Service Klik hier

Perceel: 11026C0859/00K000

Wetenschappelijke archeologische zones



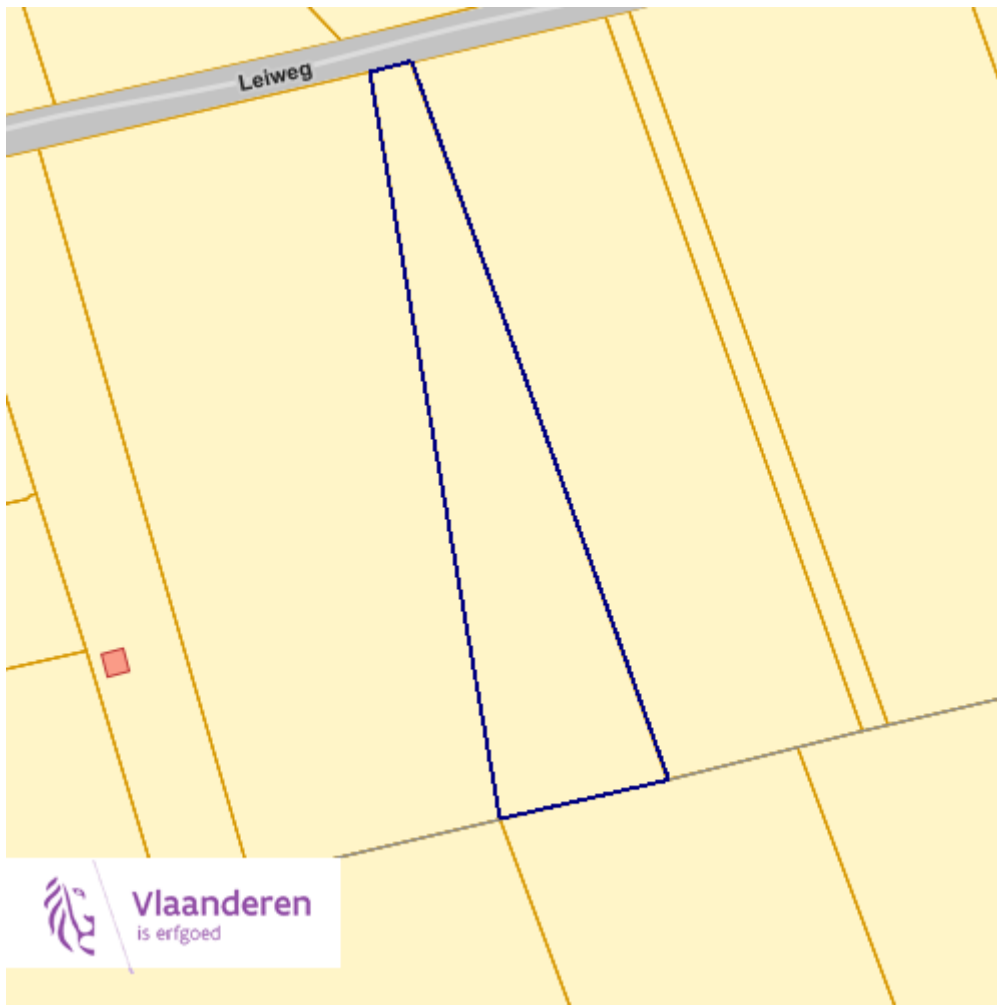
Bronnen

Bekijken op Geopunt.be [Klik hier](#)

Mercator Publieke View Service [Klik hier](#)

Perceel: 11026C0859/00K000

Bekrachtigde archeologienota's en nota's



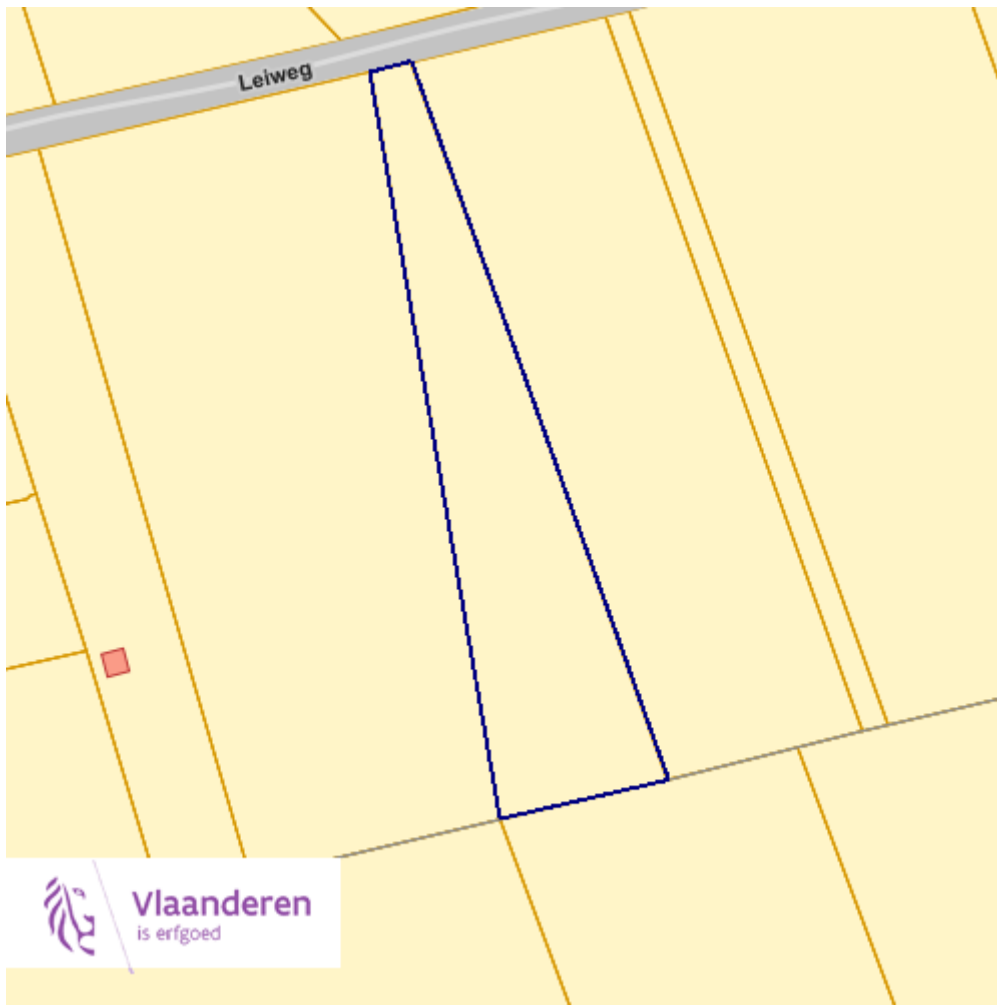
Bronnen

Bekijken op Geopunt.be [Klik hier](#)

Agentschap Onroerend Erfgoed Publieke Download Service [Klik hier](#)

Perceel: 11026C0859/00K000

Eindverslagen archeologie



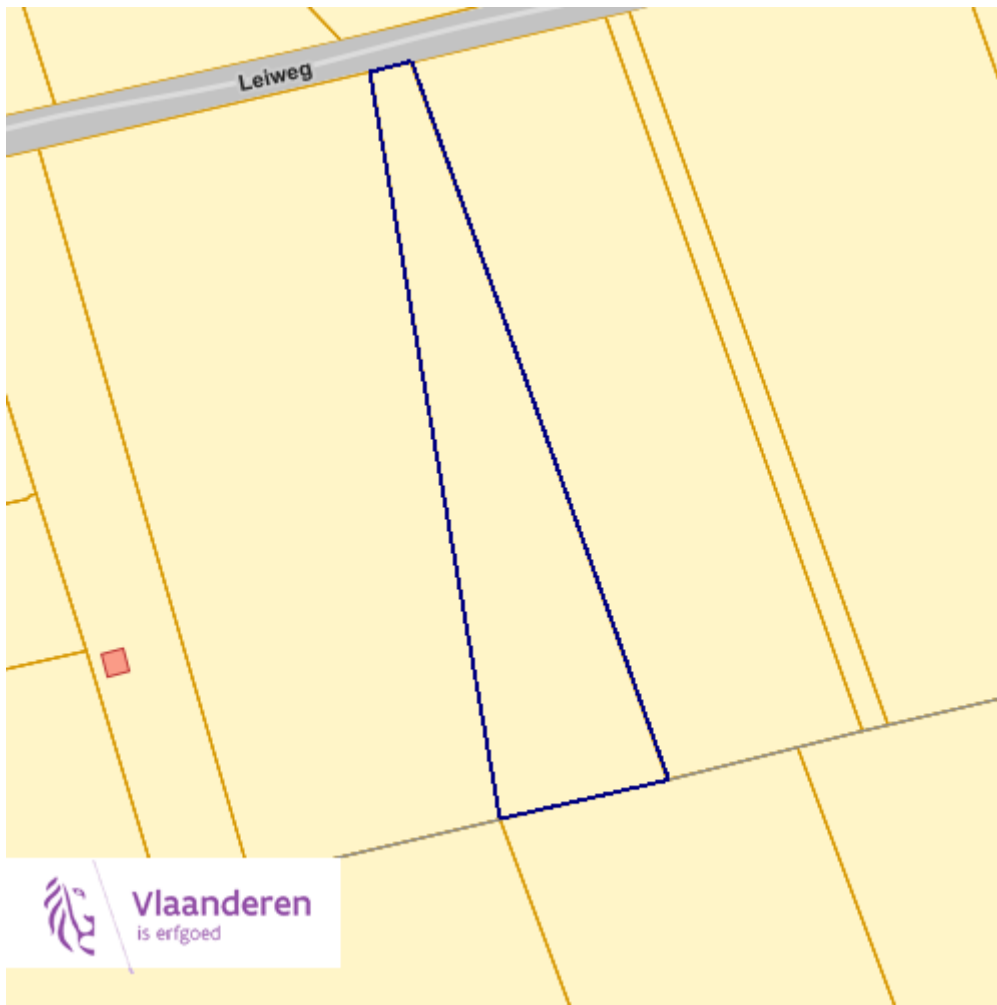
Bronnen

Bekijken op Geopunt.be [Klik hier](#)

Agentschap Onroerend Erfgoed Publieke Download Service [Klik hier](#)

Perceel: 11026C0859/00K000

Erfgoedlandschappen




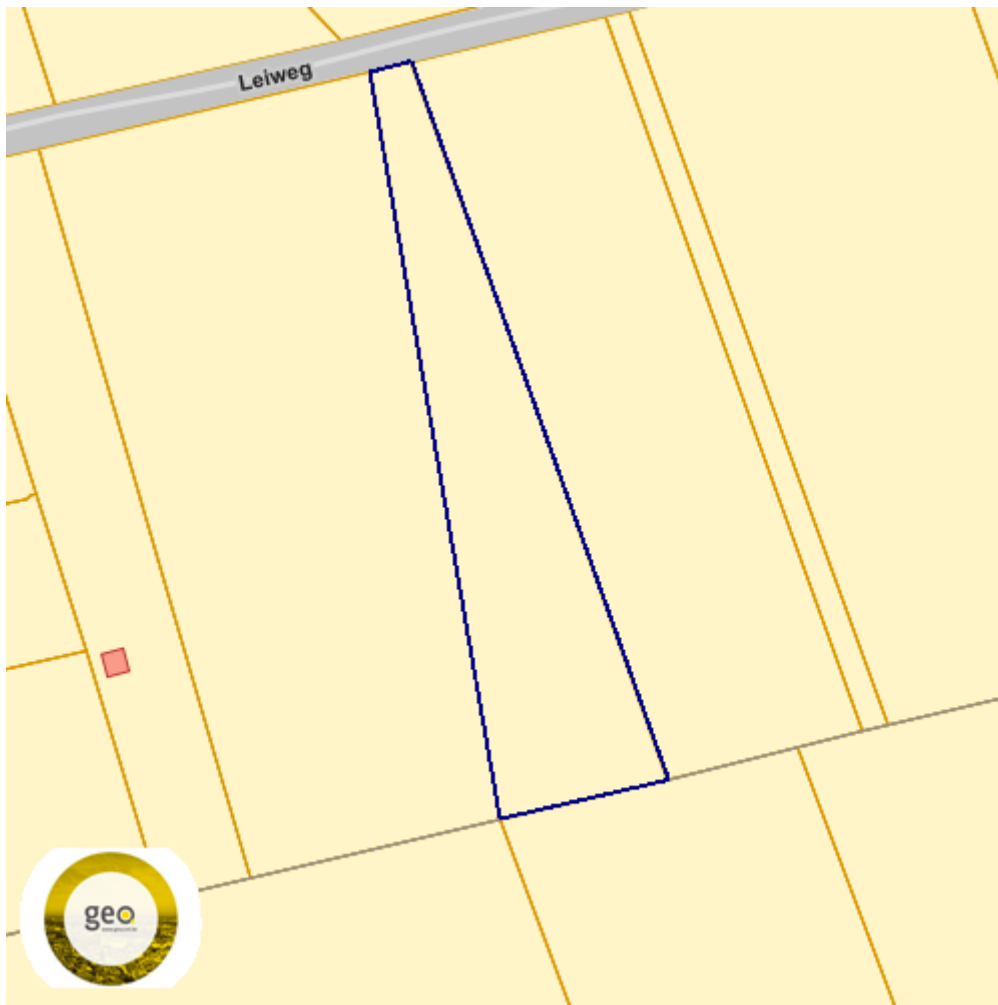
Bronnen

Bekijken op Geopunt.be [Klik hier](#)

Agentschap Onroerend Erfgoed Publieke Download Service [Klik hier](#)

Perceel: 11026C0859/00K000

Vogelrichtlijngebieden




Bronnen

Bekijken op Geopunt.be [Klik hier](#)

Mercator Publieke View Service [Klik hier](#)

Perceel: 11026C0859/00K000

Jachtgebieden

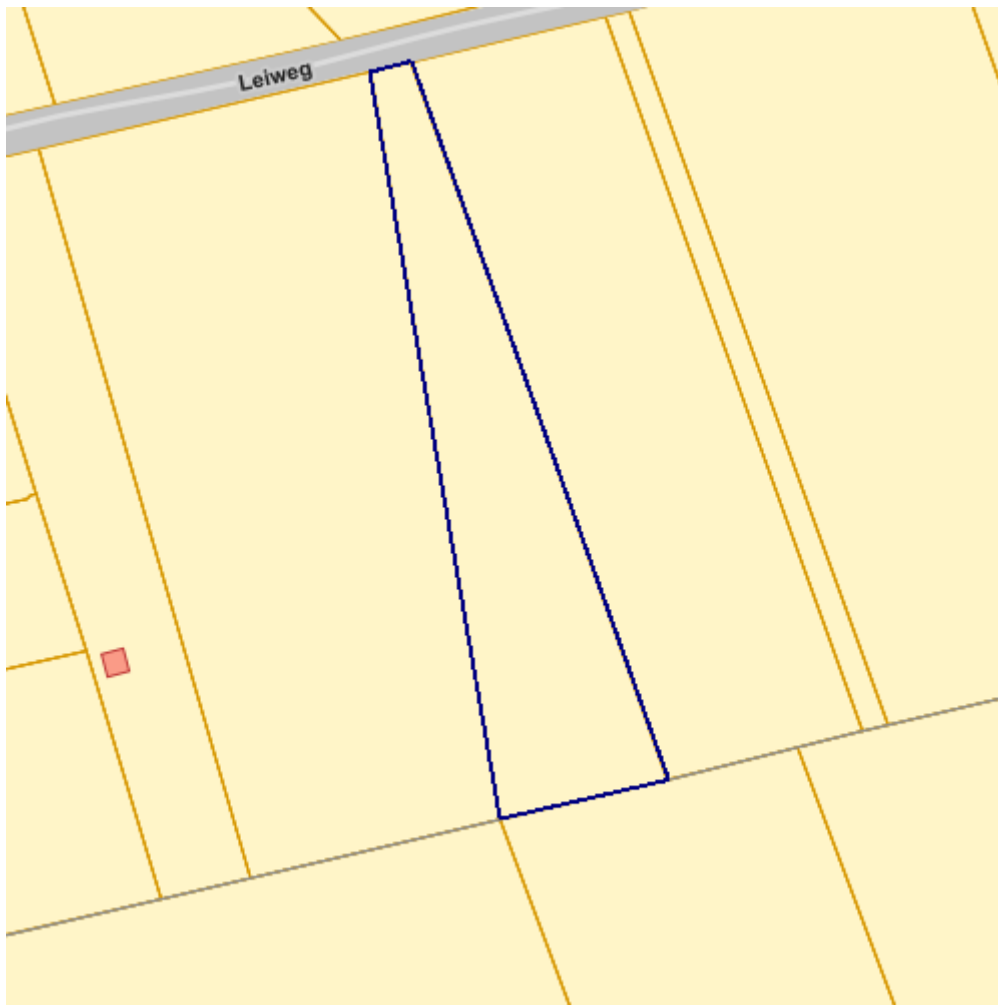


 Jachterrein

Info	Waarde
PROV	Antwerpen
DATGOEDK	28/07/2023
WBENR	315
WBENAAM	Groot-Brecht

Perceel: 11026C0859/00K000

OVAM Bodemonderzoeken en sanering



Sitebesluit

Oriënterend bodemonderzoek

Beschrijvend bodemonderzoek

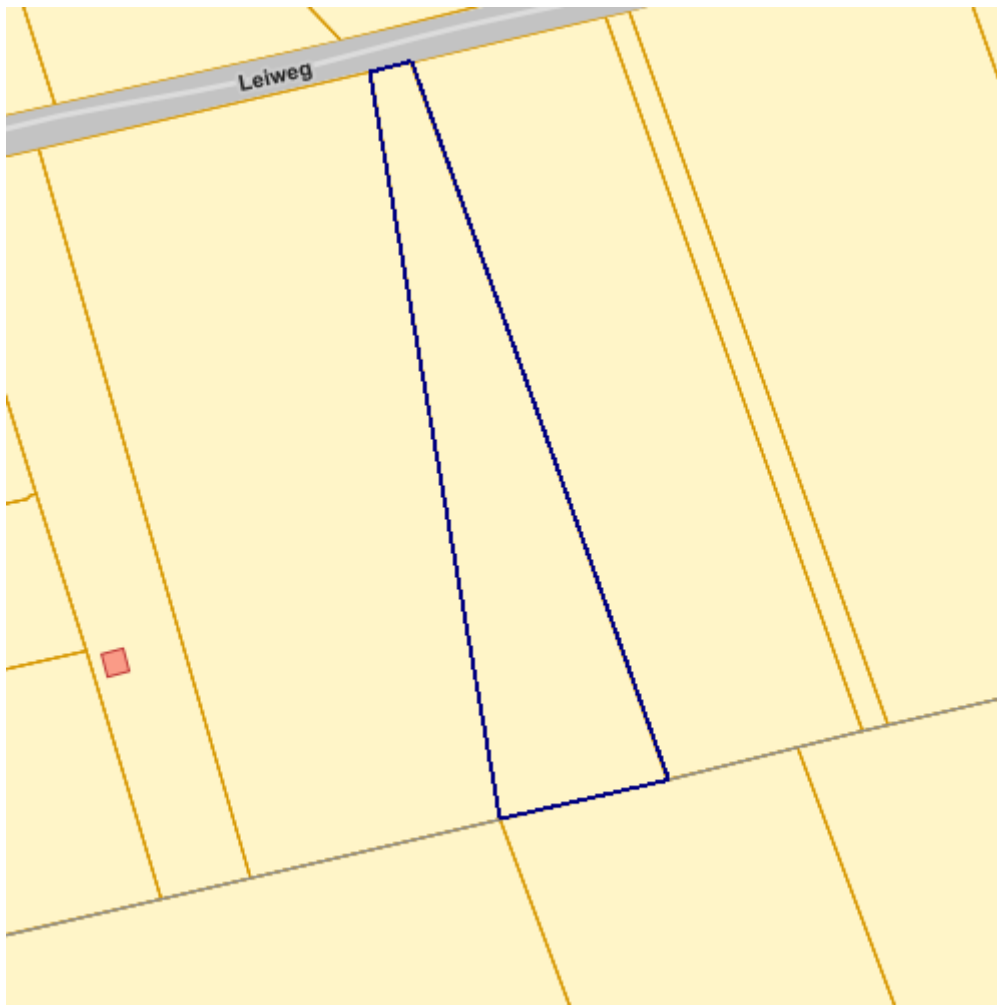
Bodemsaneringsproject

Eindevaluatieonderzoek

Info	Waarde
Info	Geen data gevonden

Perceel: 11026C0859/00K000

OVAM-Schadegevallen en meldingen



Evaluatierapport schadegeval



Vaststelling schadegeval



Melding schadegeval

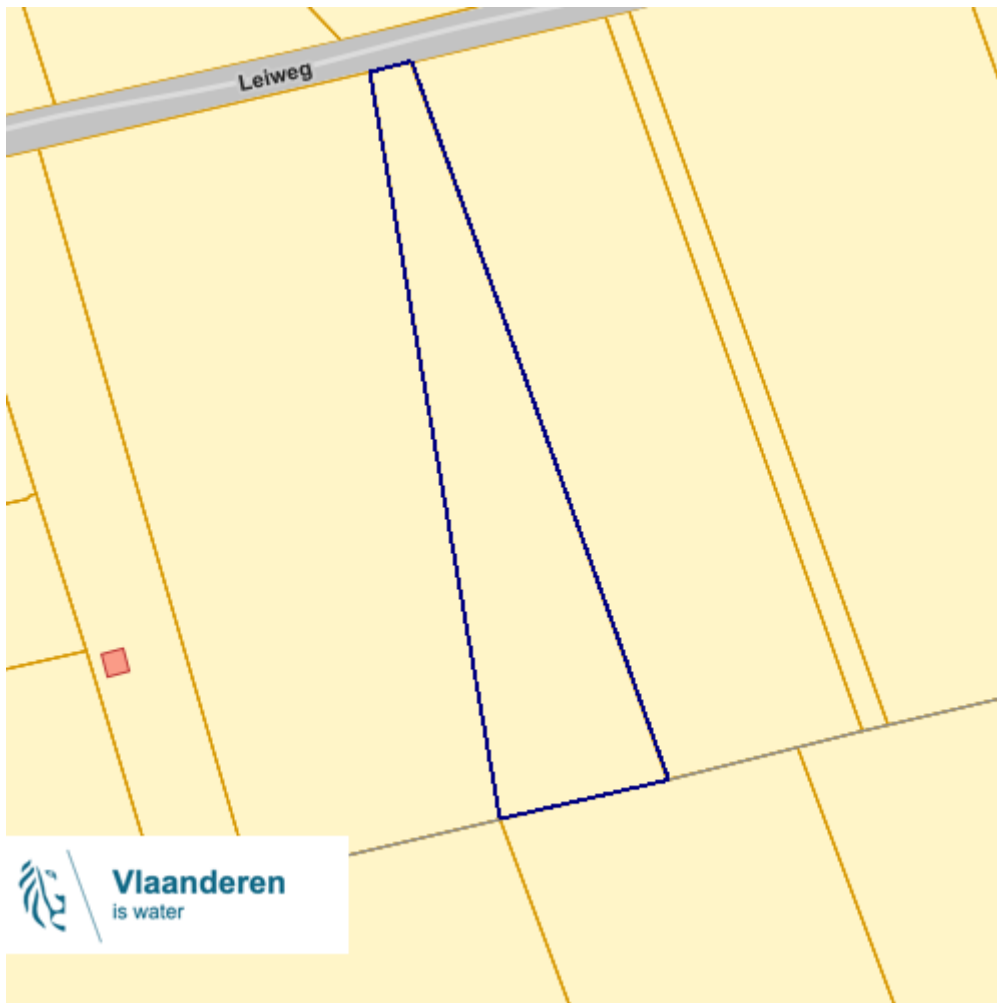


Melding bodemverontreiniging



Info	Waarde
Info	Geen data gevonden

Perceel: 11026C0859/00K000

Signaalgebieden



Categorie

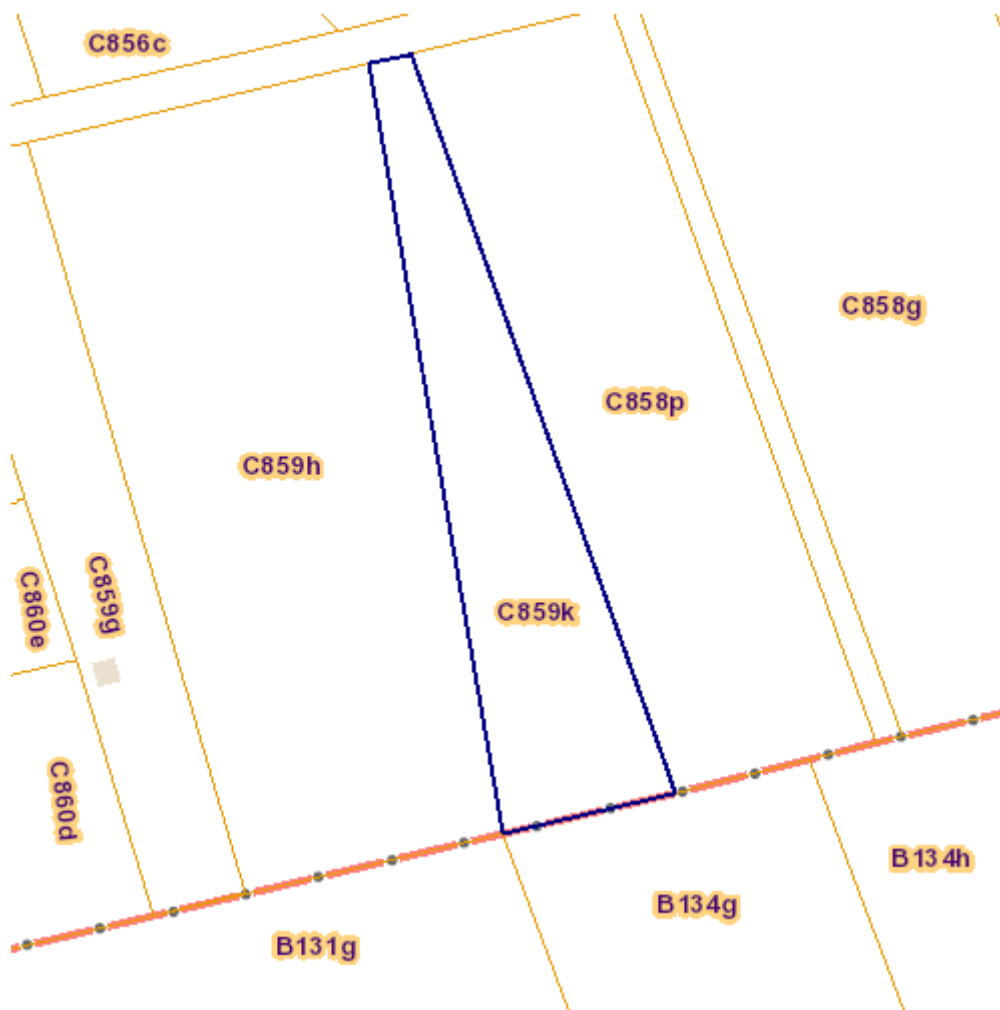
-  Bouwrijge opgave
-  Verscherpte watertoets

Bronnen

Vlaamse Milieumaatschappij [Klik hier](#)

Perceel: 11026C0859/00K000

Kadastraal plan (CadGis)




Info	Waarde
Kadastrale planpercelen / Kadastraal planperceel	11026C0859/00K000
Kadastrale planpercelen / Type	privaat domein
Kadastrale planpercelen / Kadastrale sectiecode	11026C
Kadastrale planpercelen / Status	ondergronds
Kadastrale planpercelen / RecId	10991604
Kadastrale planpercelen / Oppervlakte Patris (m ²)	5768

Perceel: 11026C0859/00K000

Kadastrale planpercelen / Type oppervlakte	Grafisch
Kadastrale planpercelen / Fiscale toestand	verbetering/herkwalificatie o.b.v. planblad type 1
Kadastrale planpercelen / Laatste aanpassing	16/06/2018 19:33:31
Kadastrale planpercelen / Oppervlakte	5917.05 m ²
Kadastrale planpercelen / Omtrek	467.89 m

Perceel: 11026C0859/00K000

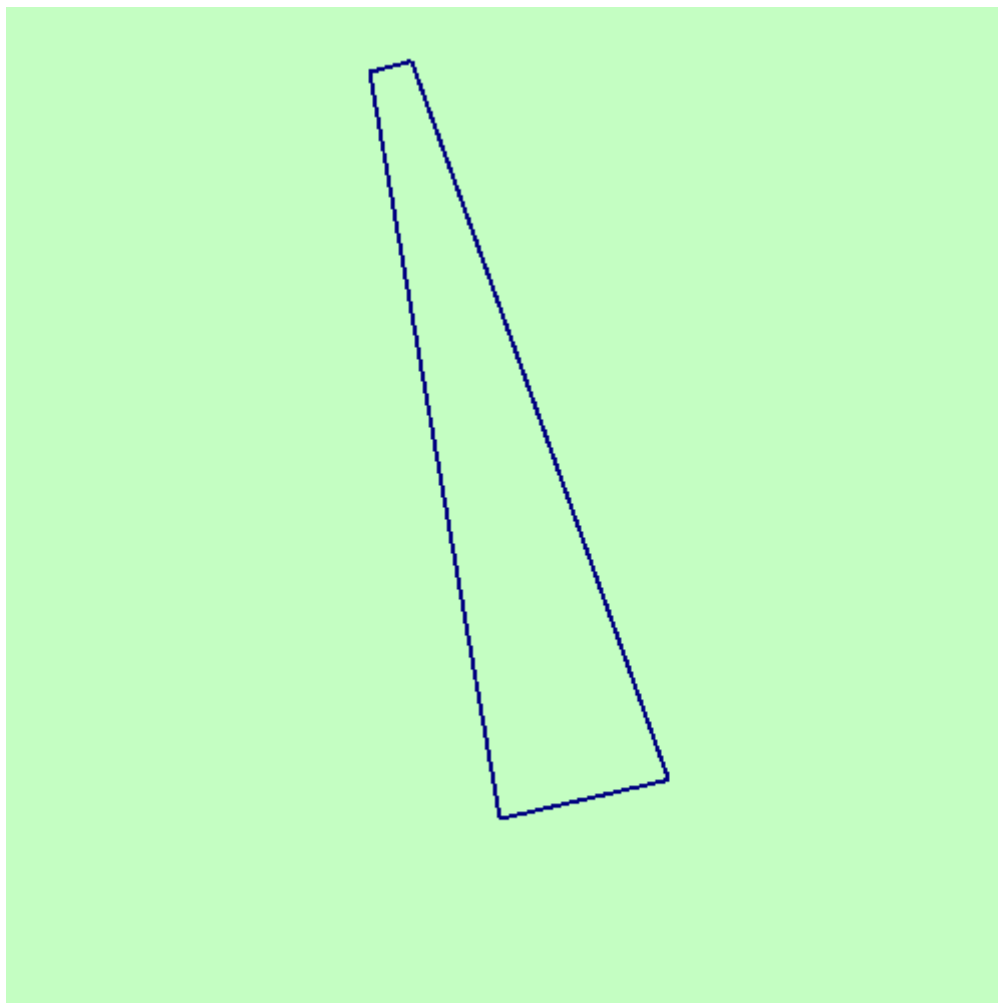
Gebiedstypes nitraat mestdecreet, geldend

- Gebiedstype 0
- Gebiedstype 1
- Gebiedstype 2
- Gebiedstype 3

Info	Waarde
AZCODE	A0_VL05_148
AZNAAM	Afstroomzone van WEERIJSEBEEK
GTCODE	eenvoudige herkwalificatie zonder een referentiebron te specificeren
GTOMSCH	Gebiedstype 1
LENGTE	96958.859761

Perceel: 11026C0859/00K000

Traditioneel Landschap



Perceel: 11026C0859/00K000

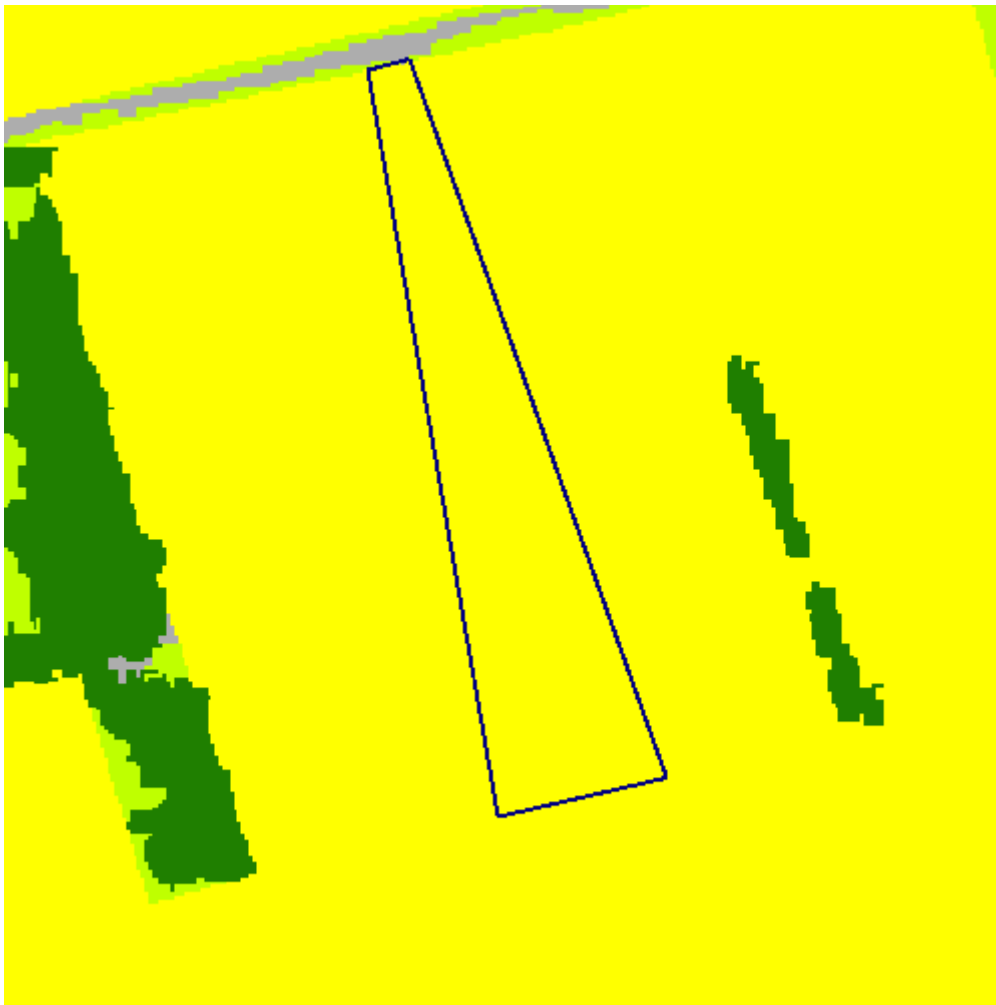
STREEK

	Stedelijke gebieden en havengebieden
	Kust
	Kustpolders
	Scheldepolders
	Zandstreek binnen de Vlaamse Vallei
	Zandstreek buiten de Vlaamse Vallei
	Zandleem- en leemstreek
	Noorderkempen
	Centrale Kempen
	Zuiderkempen
	Kempens Plateau
	Maasland
	Hageland
	Vochtig Haspengouw
	Droog Haspengouw
	Brabantse Leemstreek
	Land van Herve
	Scheldebekken met getijden
	Scheldebekken zonder getijden
	Netebekken
	Dijle-Gete-Demeris
	Kustbekken met IJzer
	Maasbekken

Info	Waarde
Naam	Land van Brecht
Streek	Noorderkempen

Perceel: 11026C0859/00K000

Groenkaart Vlaanderen 2012

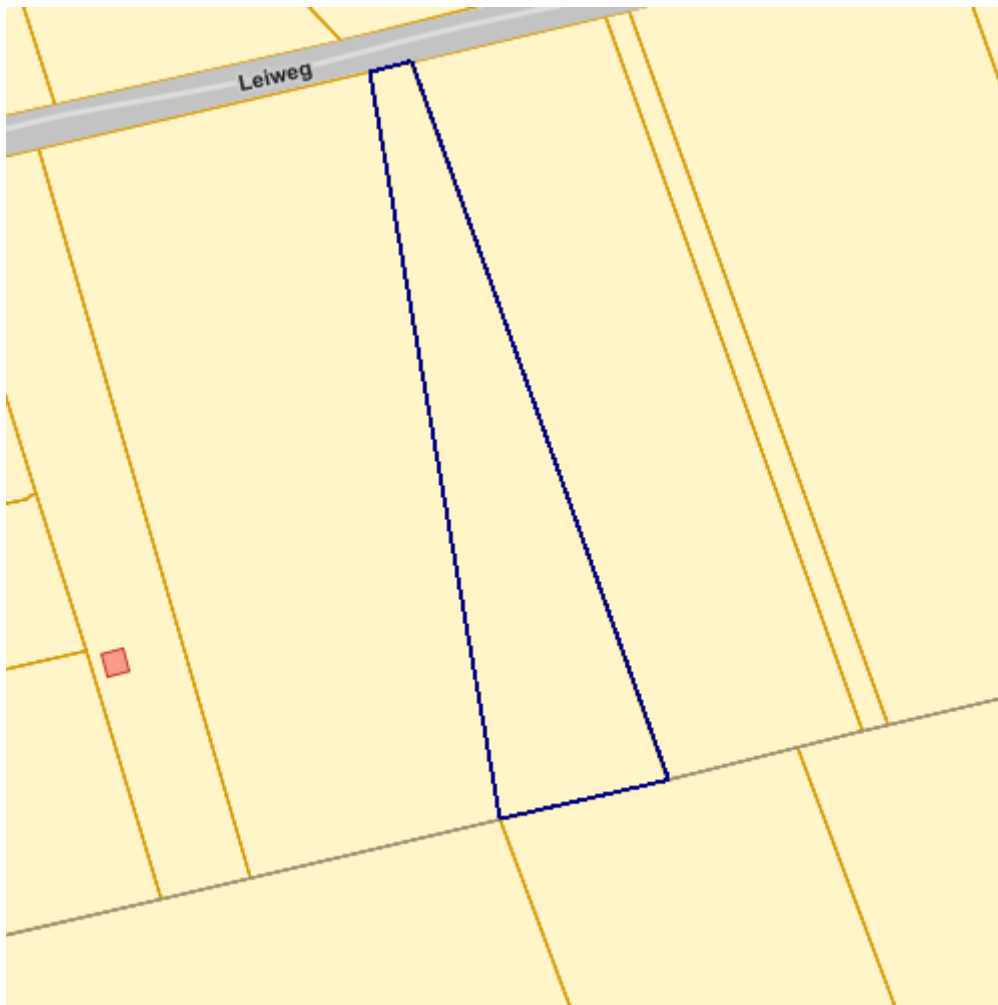


- Geen classificatie
- Hoog Groen
- Laag Groen
- Landbouw
- Niet groen

Info	Waarde
Kleur	verbetering/herkwalificatie o.b.v. referentiebestanden (PICC, URBIS, GRB)
Omschrijving	Landbouw
Definitie	Grond in landbouwgebruik

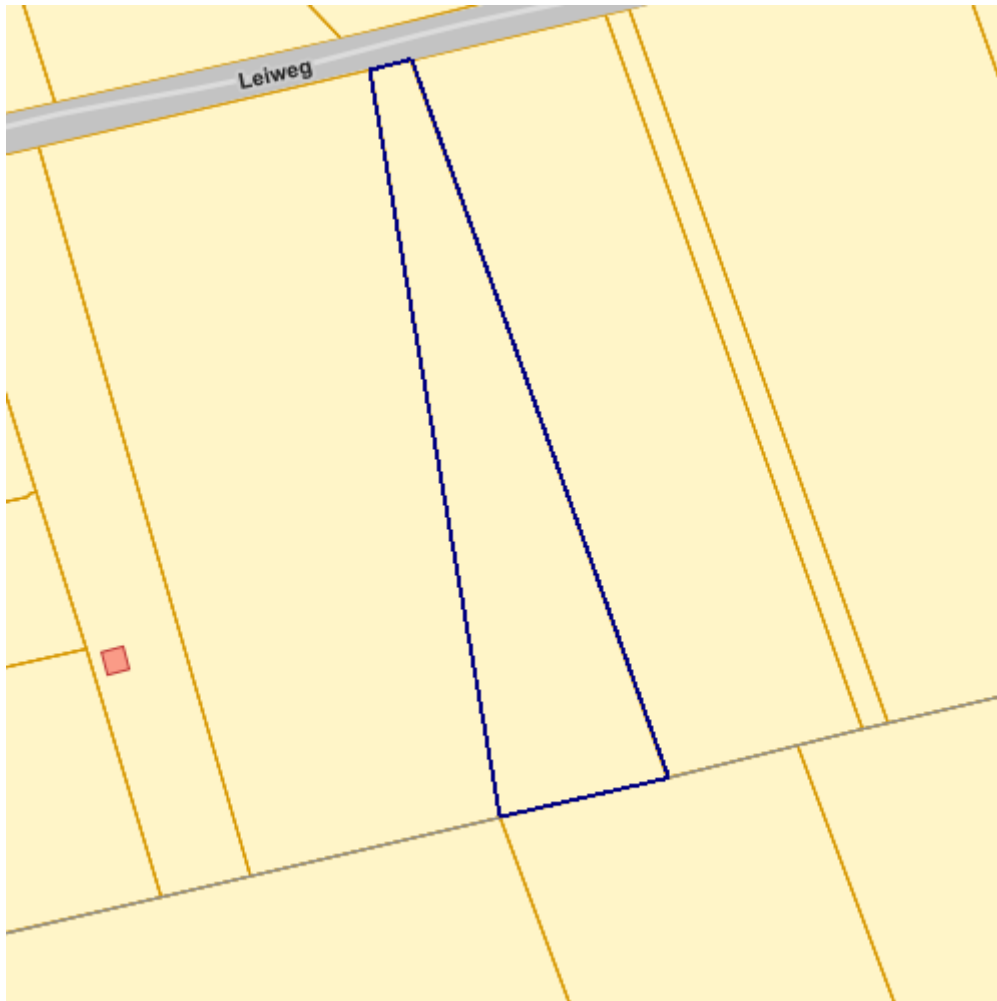
Perceel: 11026C0859/00K000

Vlaams voorkeepsrecht van toepassing op het onroerend goed



Perceel: 11026C0859/00K000


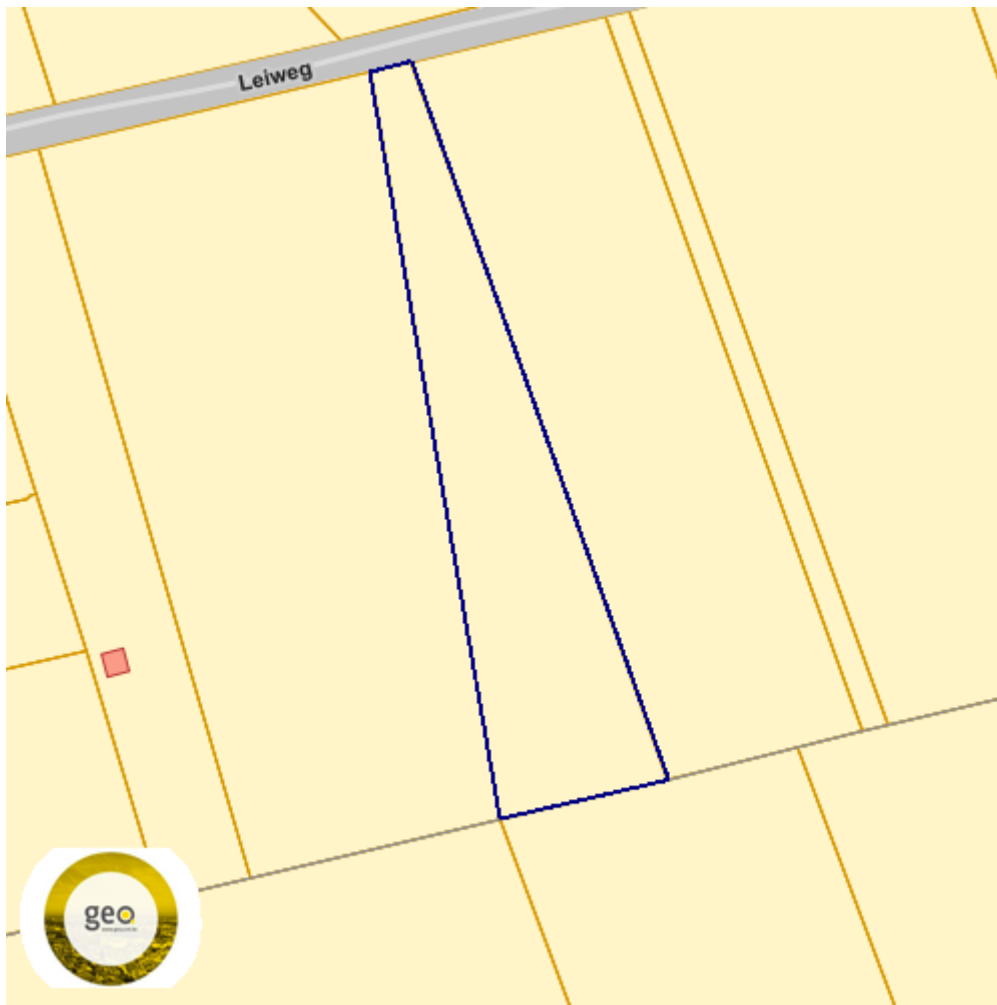
Vastgoedprijzen



Info	Waarde
Info	Geen gegevens gevonden

Perceel: 11026C0859/00K000

Grondwaterwingebieden en beschermingszones



Winning

Beschermingszone type I

Beschermingszone type II

Beschermingszone type III

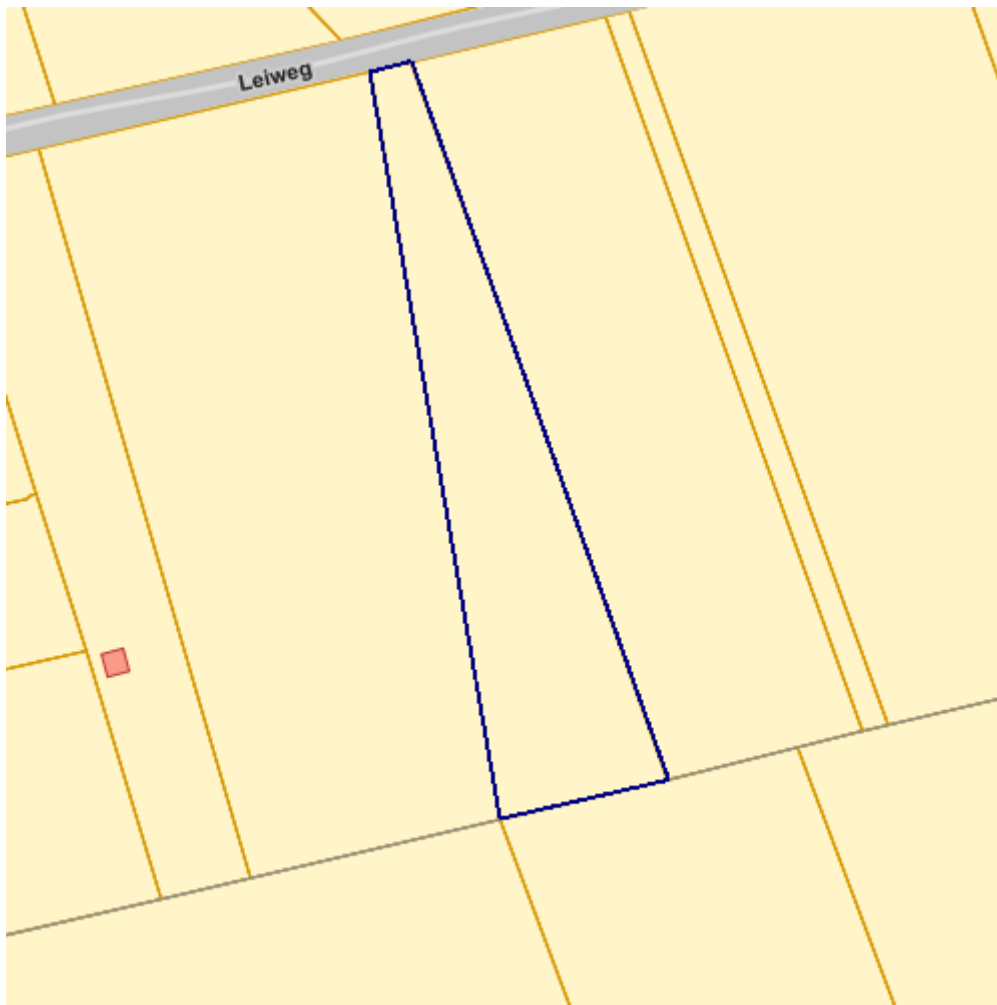
Bronnen












Bekijken op Geopunt.be [Klik hier](#)

Databank Ondergrond Vlaanderen (DOV) [Klik hier](#)

Perceel: 11026C0859/00K000

PFAS



-  opgeheven
-  preventief ingesteld
-  locatiespecifiek vastgesteld
-  overruled
-  boring
-  peilbuis
-  waterbodemstaal
-  staal
-  Geen verkennend bodemonderzoek beschikbaar (geen VBO)
-  Niet-PFAS-verdachte locatie
-  Verkennend bodemonderzoek beschikbaar (VBO)