

Inhoudstafel

Kaarten

Register van Herstelvorderingen.....	3
Boskartering 1990	3
Bosreferentielaag 2000	4
Digitale boswijzer Vlaanderen 2012.....	5
Digitale boswijzer Vlaanderen 2018.....	6
Luchtfoto Vlaanderen winter 2016 - kleur	7
Luchtfoto Vlaanderen winter 2019 - kleur	8
Gebieden van het VEN en het IVON.....	9
Habitatrichtlijngebieden.....	10
Overstromingsgebieden en oeverzones Integraal Waterbeleid	11
Recent overstroomde gebieden.....	12
Risicozones voor overstromingen	13
Van nature overstroombare gebieden.....	14
Overstromingsgevoelige gebieden 2017 (Watertoets).....	15
Grenzen van polders	16
Grenzen van wateringen	17
Gewestplan.....	19
Beschermde stads- en dorpsgezichten.....	21
Beschermde archeologische sites	22
Beschermde cultuurhistorische landschappen	23
Beschermde monumenten.....	24
Gehelen uit de wetenschappelijke inventaris van het bouwkundig erfgoed.....	25
Vastgestelde archeologische zones.....	26
Unesco werelderfgoed - buffers.....	27
Vastgesteld bouwkundig erfgoed.....	28
Wetenschappelijke bouwkundig erfgoed - elementen	29
Vastgesteld bouwkundig erfgoed - gehelen.....	30

Perceel: 11026C0859/00H000

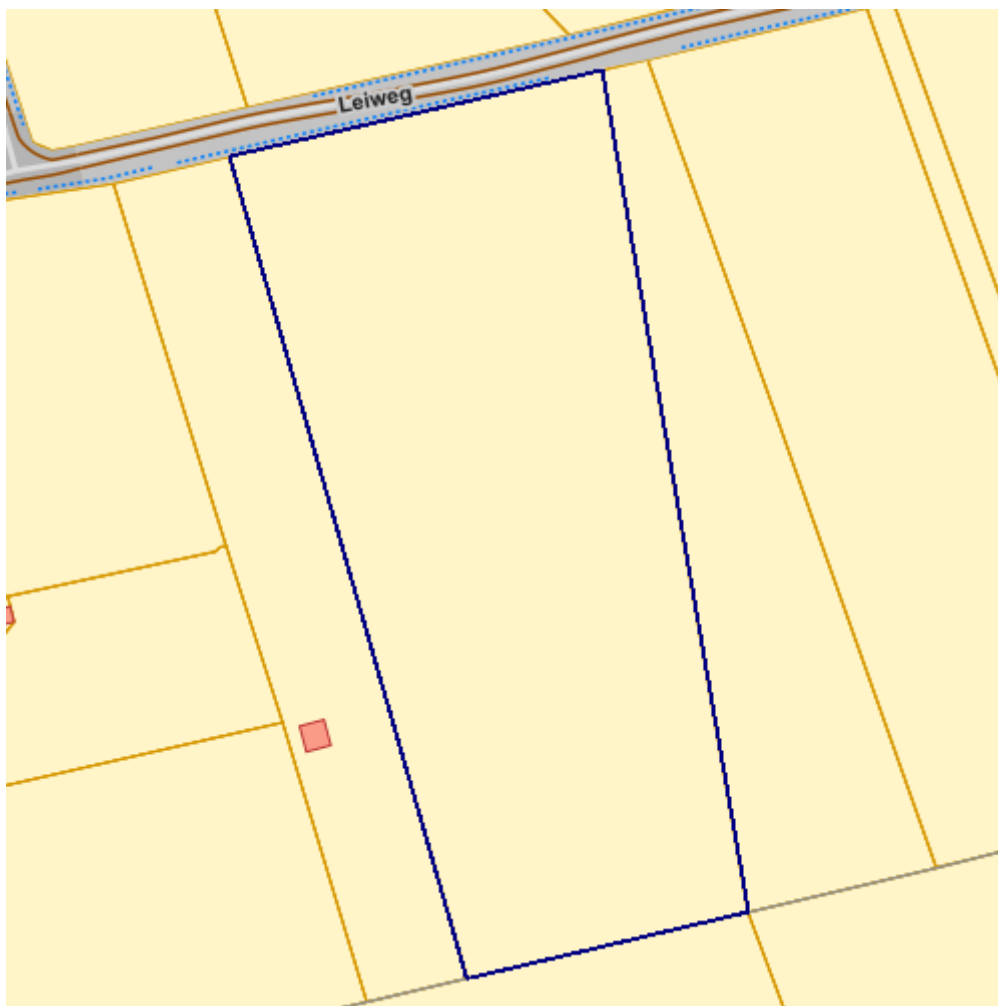
Vastgestelde landschapsatlasrelicten	31
Vastgesteld landschappelijk erfgoed.....	32
Wetenschappelijke inventaris landschappelijk erfgoed - elementen	33
Atlas der Buurtwegen.....	34
Overgangszones bij beschermd erfgoed	35
UNESCO werelderfgoed kernzones.....	36
Beheersplannen.....	37
Gebieden geen archeologie - gewestelijk	38
Gebieden geen archeologie - gemeentelijk	39
Wetenschappelijke archeologische zones.....	40
Bekrachtigde archeologienota's en nota's.....	41
Eindverslagen archeologie	42
Erfgoedlandschappen.....	43
Vogelrichtlijngebieden	44
Jachtgebieden.....	45
OVAM Bodemonderzoeken en sanering.....	46
OVAM-Schadegevallen en meldingen	47
Signaalgebieden	48
Kadastraal plan (CadGis).....	49
Gebiedstypes nitraat mestdecreet, geldend.....	51
Traditioneel Landschap	52
Groenkaart Vlaanderen 2012	54
Vlaams voorkooprecht van toepassing op het onroerend goed.....	56
Vastgoedprijzen.....	57
Grondwaterwingebieden en beschermingszones.....	58
PFAS.....	59

Perceel: 11026C0859/00H000

Register van Herstelvorderingen

Dit perceel staat niet geregistreerd in het register van herstellvorderingen

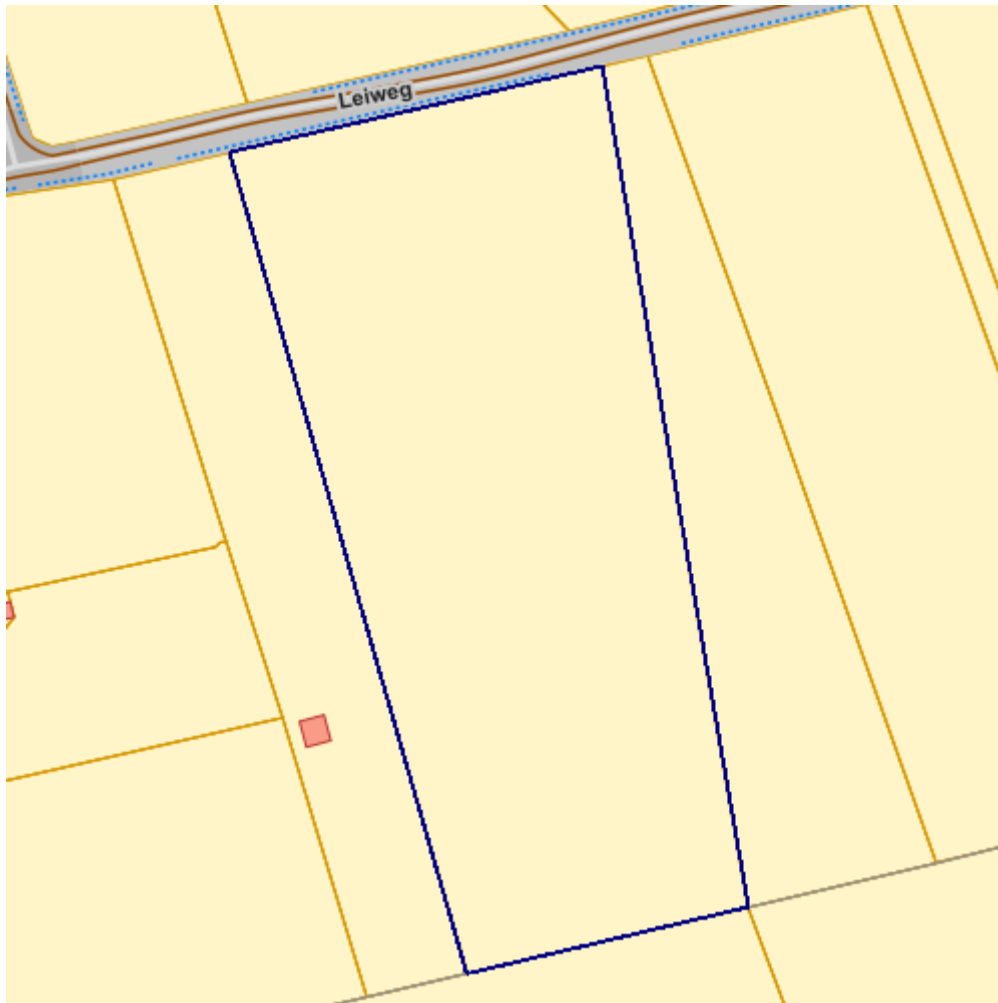
Boskartering 1990



- Categorie
- Loofhout
 - Gemengd loofhout (20 - 50% bijmenging naaldhout)
 - Gemengd naaldhout (20 - 50% bijmenging loofhout)
 - Naaldhout
 - Heide
 - Te herbebossen oppervlakte
 - Niet beboste oppervlakte van het bosdomein
 - Vijvers binnen het bosdomein

Perceel: 11026C0859/00H000

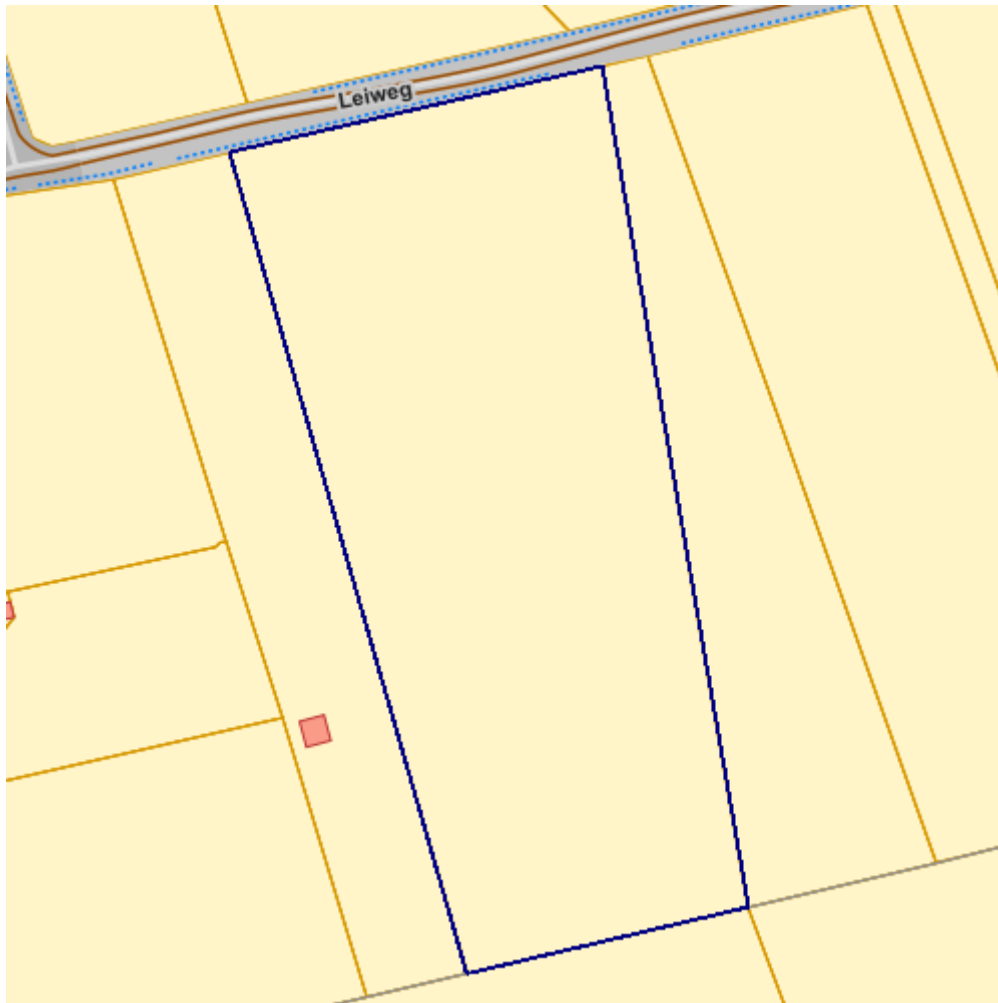
Bosreferentielaag 2000



- Categorie
- Loofhout
 - Gemengd loofhout (20 - 50% bijmenging naaldhout)
 - Gemengd naaldhout (20 - 50% bijmenging loofhout)
 - Naaldhout
 - Heide
 - Te herbebossen oppervlakte
 - Niet beboste oppervlakte van het bosdomein
 - Vijvers binnen het bosdomein

Perceel: 11026C0859/00H000

Digitale boswijzer Vlaanderen 2012

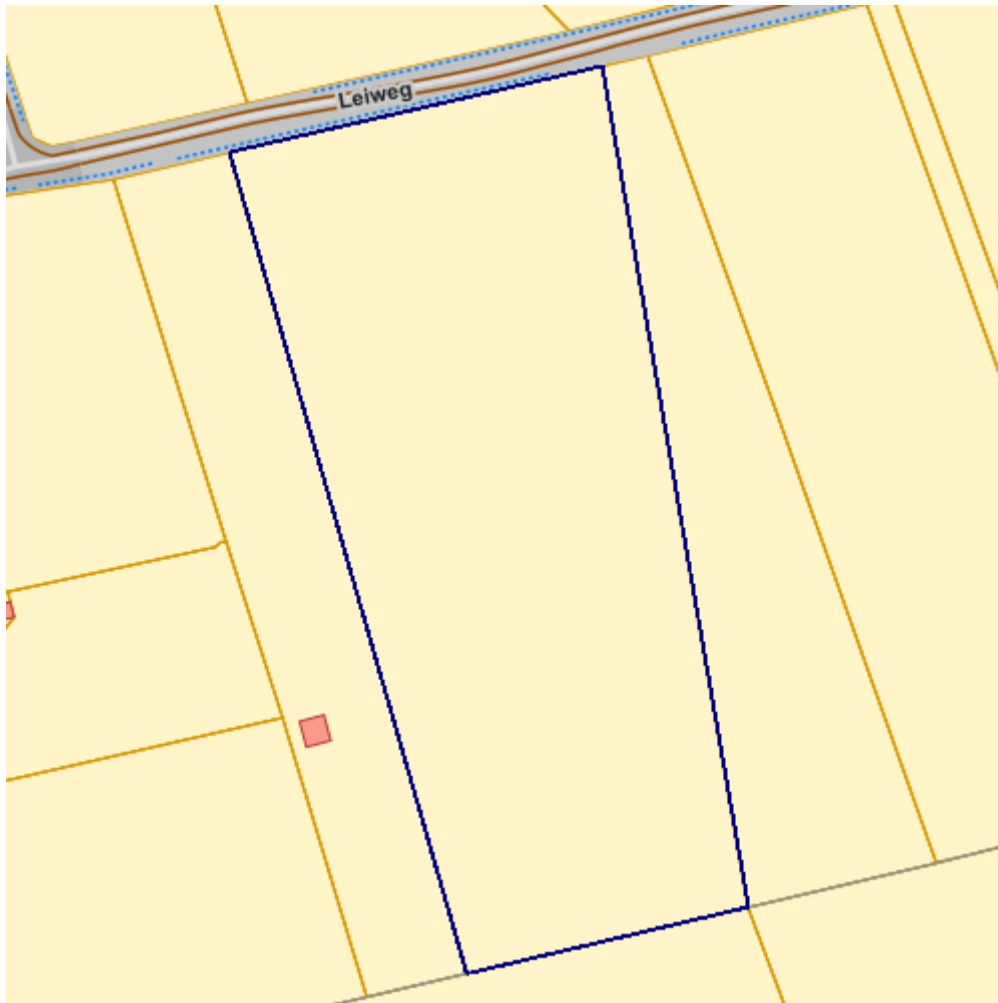


- Geen bos
 Bos

Info	Waarde
Count	119335772
Omschrijving	Geen bos
Definitie	Bodembedekking die niet aan de definitie van 'Bos' voldoet

Perceel: 11026C0859/00H000

Digitale boswijzer Vlaanderen 2018



- Geen bos
 Bos

Info	Waarde
Omschrijving	Geen bos
Definitie	Bodembedekking die niet aan de definitie van 'Bos' voldoet
Count	120156297

Luchtfoto Vlaanderen winter 2016 - kleur






Luchtfoto Vlaanderen winter 2019 - kleur



Perceel: 11026C0859/00H000

Gebieden van het VEN en het IVON



	Grote Eenheid Natuur
	Grote Eenheid Natuur in ontwikkeling
	Natuurverwevingsgebied

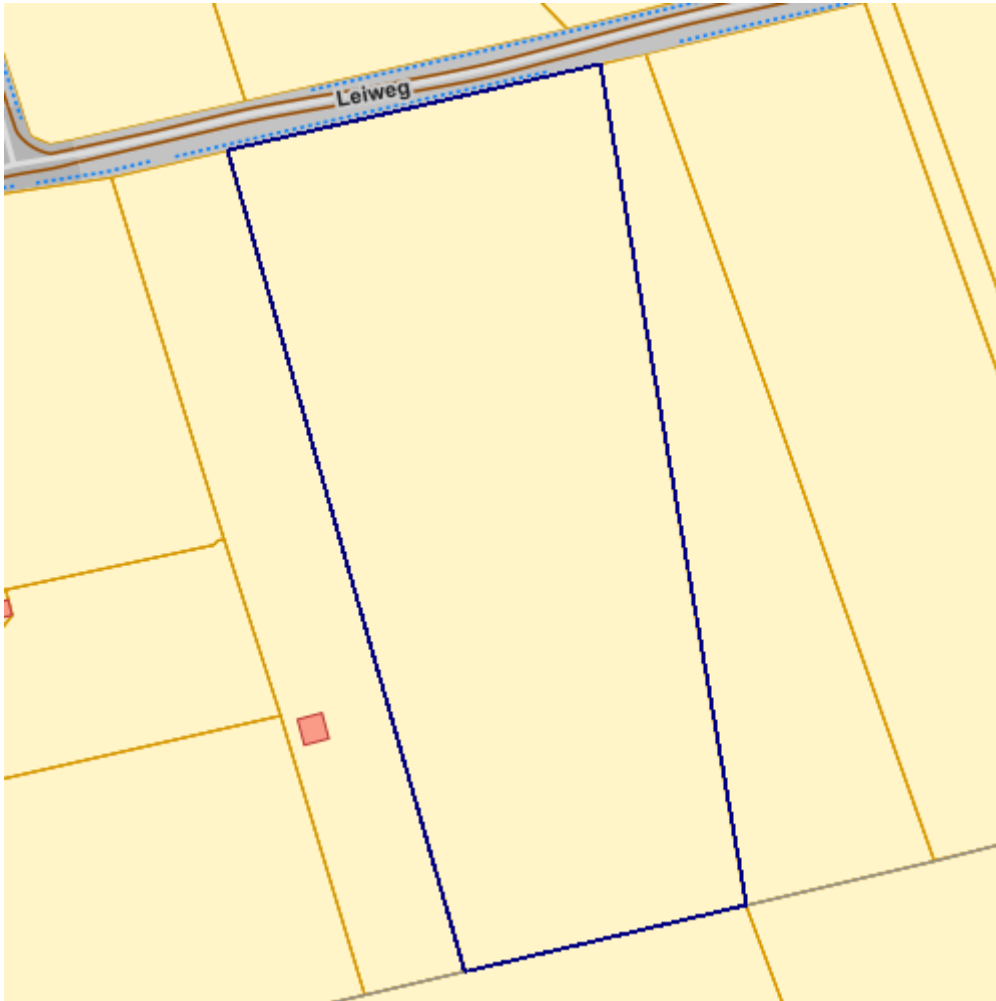
Perceel: 11026C0859/00H000

Habitatrichtlijngebieden



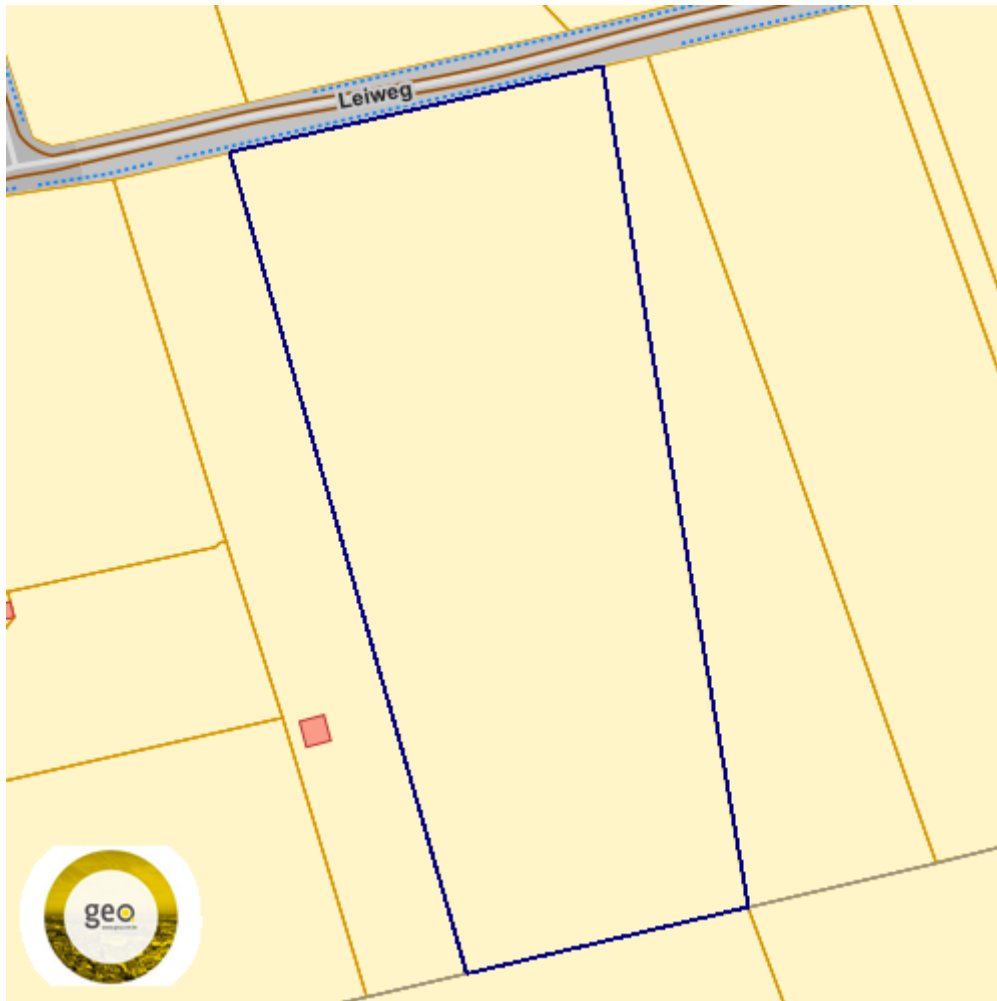
Perceel: 11026C0859/00H000

Overstromingsgebieden en oeverzones Integraal Waterbeleid



Perceel: 11026C0859/00H000

Recent overstromde gebieden



 Recent overstromd gebied

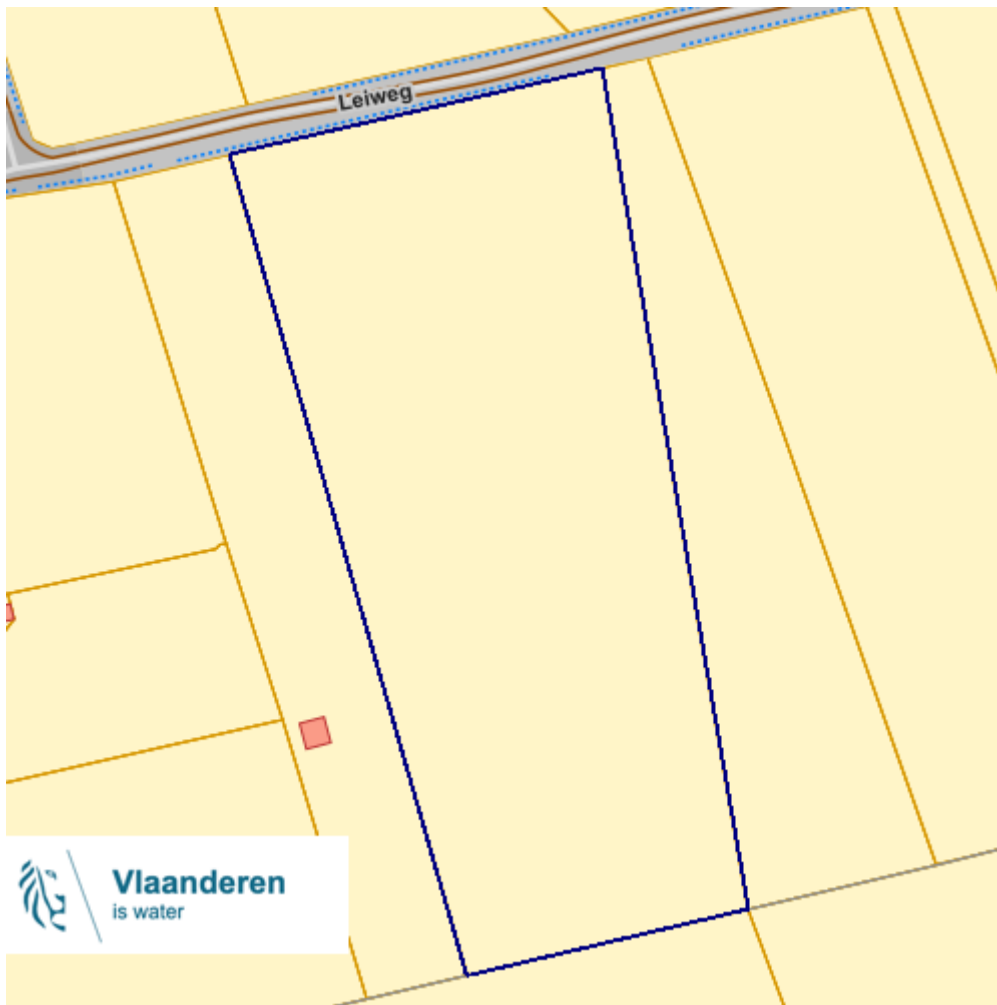
Bronnen

Bekijken op Geopunt.be [Klik hier](#)

WMS Vlaamse Milieumaatschappij [Klik hier](#)

Perceel: 11026C0859/00H000

Risicozones voor overstromingen



- risicozone
- nieuwe risicozone
 - bevestigde risicozone

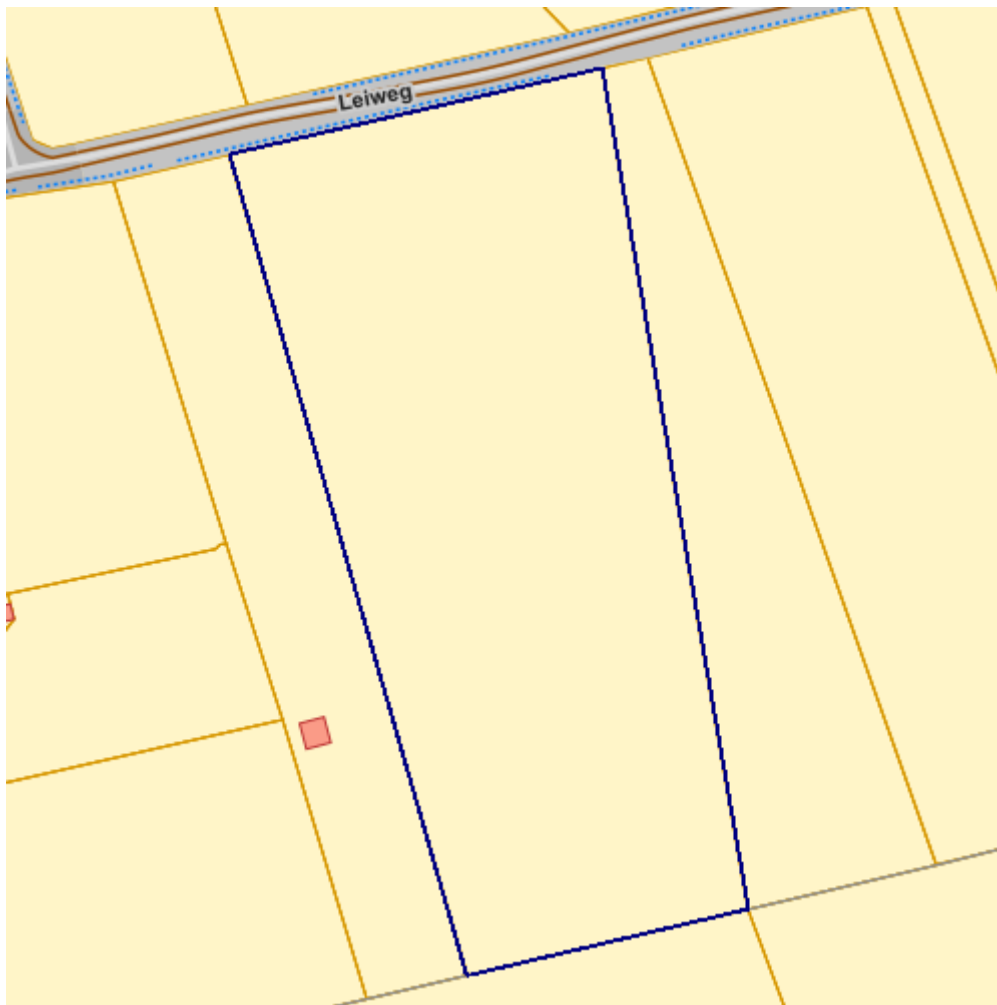
Bronnen

Bekijken op Geopunt.be [Klik hier](#)

Vlaamse Milieumaatschappij - afdeling Operationeel Waterbeheer [Klik hier](#)

Perceel: 11026C0859/00H000

Van nature overstroombare gebieden

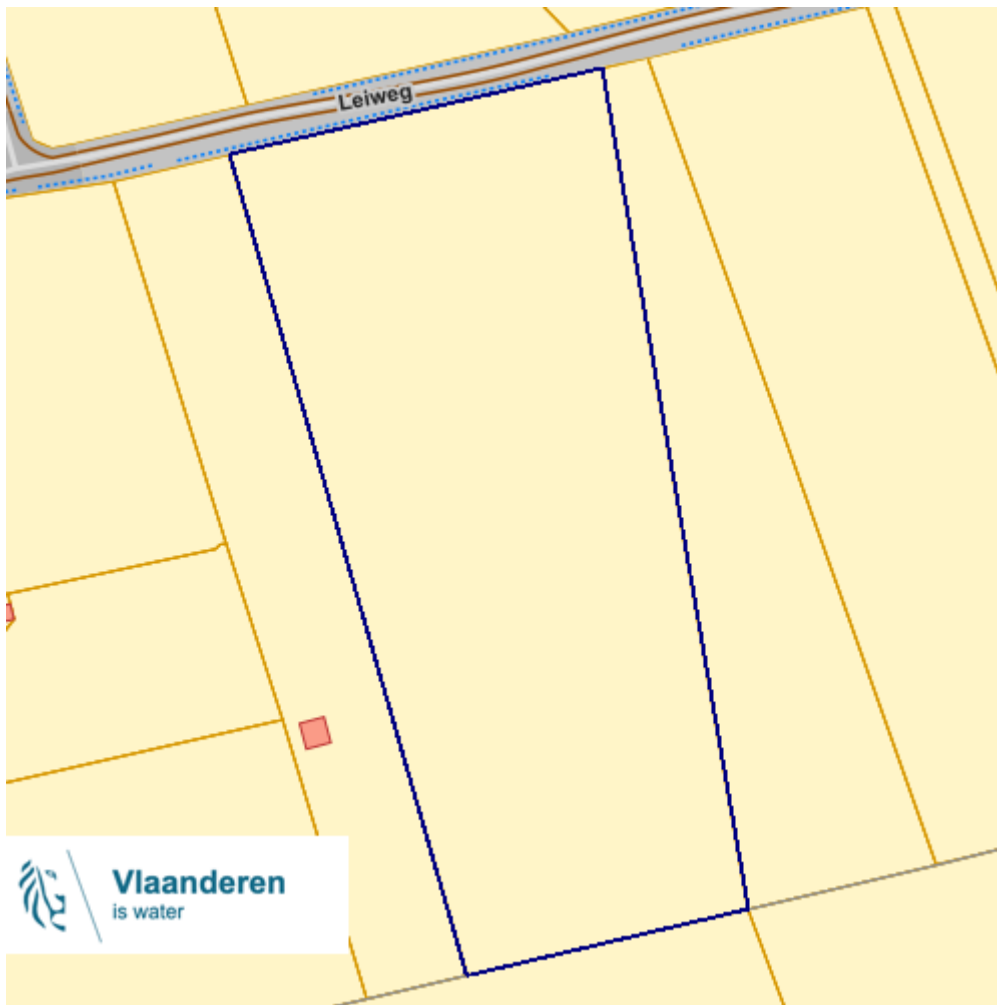


- Waterloop
- Waterloop/Modder
- Afstromend water
- Rivier
- Zee



Info	Waarde
Omschrijving	Van nature niet overstroombaar
Naam	Maasbekken
Stroomgebied	Maas

Perceel: 11026C0859/00H000

Overstromingsgevoelige gebieden 2017 (Watertoets)



categorie

	Effectief overstromingsgevoelig
	Mogelijk overstromingsgevoelig

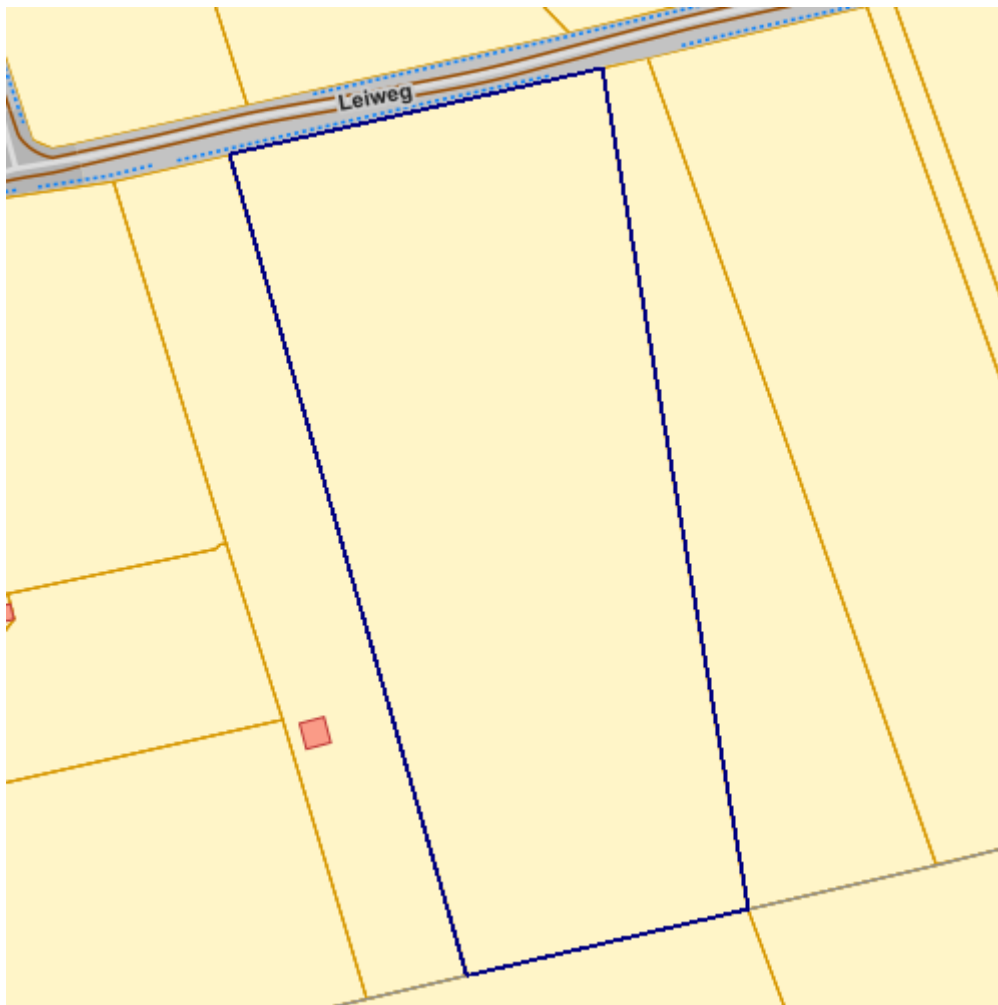
Bronnen

Bekijken op Geopunt.be [Klik hier](#)

Vlaamse Milieumaatschappij - afdeling Operationeel Waterbeheer [Klik hier](#)


Perceel: 11026C0859/00H000

Grenzen van polders



Perceel: 11026C0859/00H000

Grenzen van watering



Info	Waarde
VOLGNR	W1.09
NAAMWAT	Watering van Loenhout
ADRES	Nollekensweg 16
POSTCODE	2960
GEMEENTE	Brecht
TELEFOON	03/2898329
FAX	
EMAIL	herman.martens@telenet.be

Datum : 29/08/2023

Gebruikersnaam: Sanne Nuytemans

Perceel: 11026C0859/00H000

STATUS	Actief
--------	--------

Perceel: 11026C0859/00H000

Gewestplan



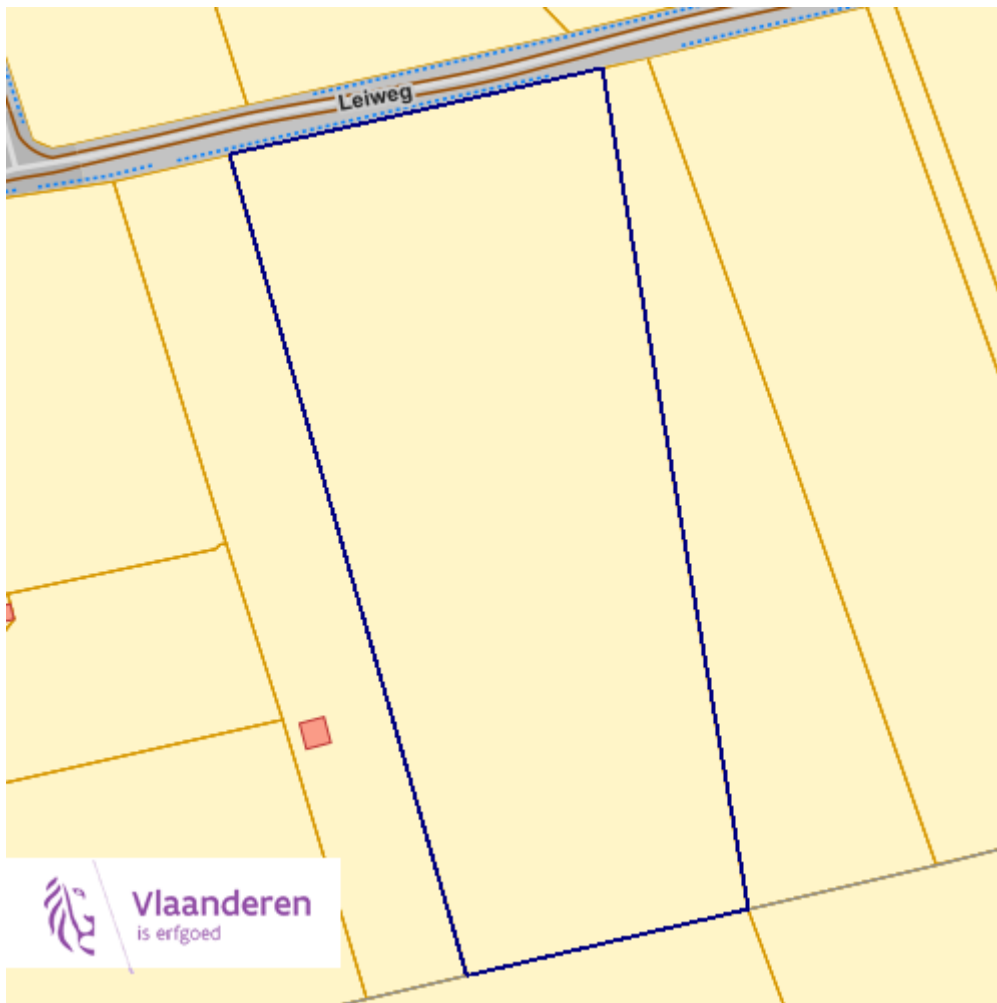
Info	Waarde
Naam	origineel gewestplan Turnhout
fase	BG
Het planidentificatienummer van het plan zoals het gekend is bij de bronbeheerder	GWP_02000_222_00016_00001
opm	
fichelink	https://dsi.omgeving.vlaanderen.be/fiche-detail/fd17f70a-c5ed-4ac7-8f8c-1f14414d777a
fasedatum	1977-09-30

Perceel: 11026C0859/00H000

d_bs	1977-10-22
herinterpretatie	verbetering/herkwalificatie – inspire-normen niet behaald (kan niet verbeterd worden)

Perceel: 11026C0859/00H000

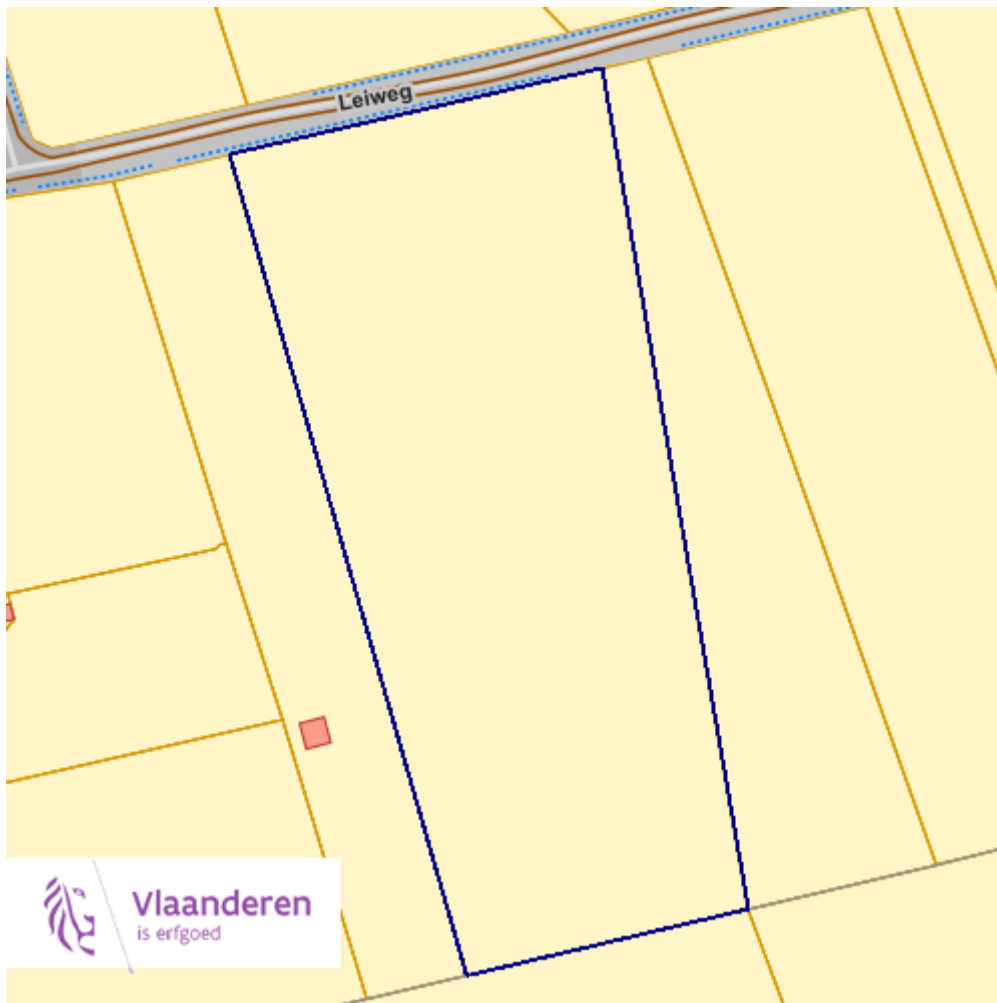
Beschermdde stads- en dorpsgezichten



Bronnen
Bekijken op Geopunt.be Klik hier
Agentschap Onroerend Erfgoed Publieke Download Service Klik hier

Perceel: 11026C0859/00H000

Beschermde archeologische sites



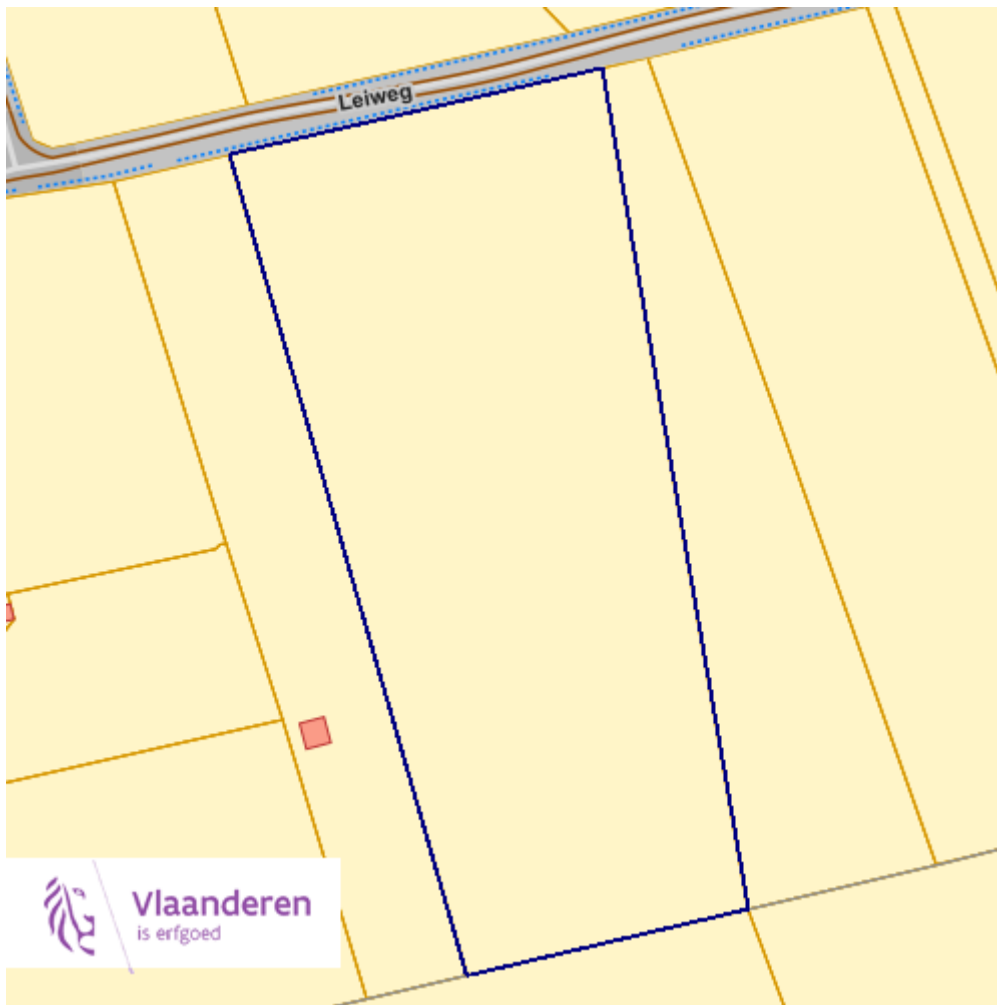
Bronnen

Bekijken op Geopunt.be [Klik hier](#)

Agentschap Onroerend Erfgoed Publieke Download Service [Klik hier](#)

Perceel: 11026C0859/00H000

Beschermde cultuurhistorische landschappen



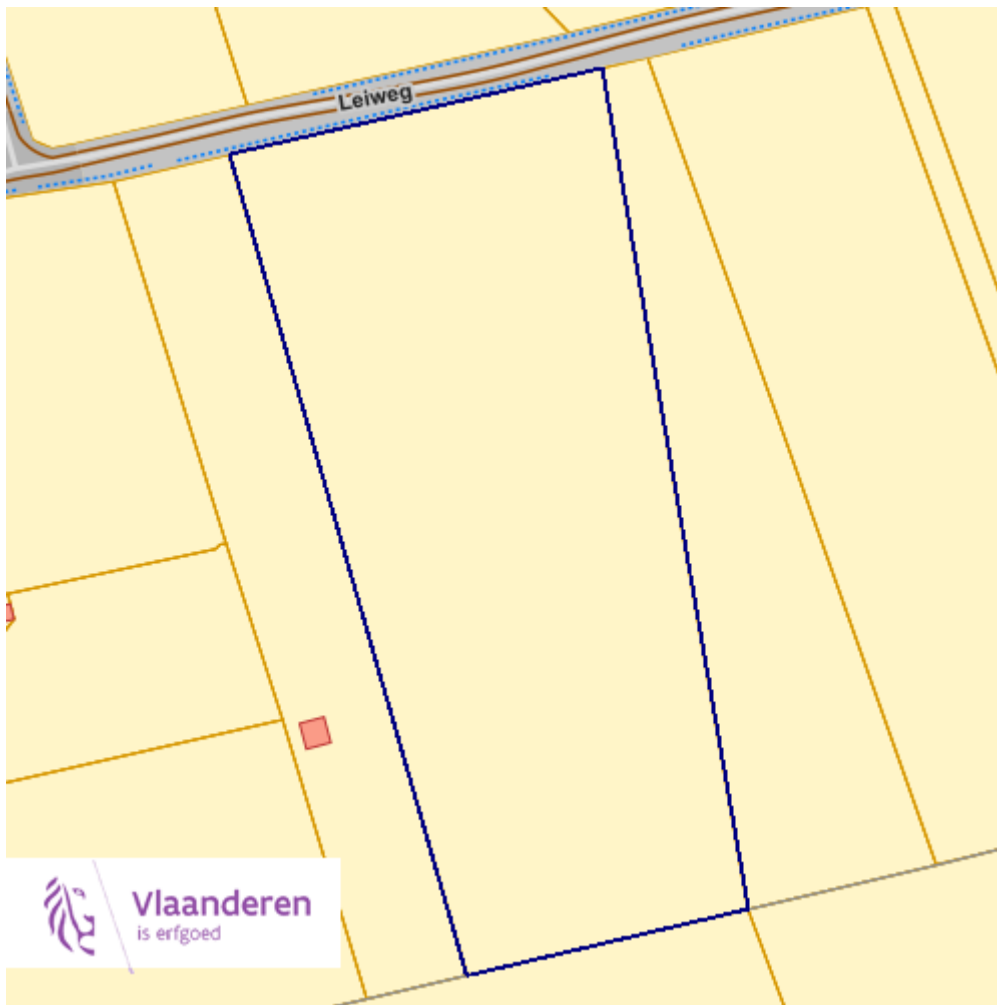
Bronnen

Bekijken op Geopunt.be [Klik hier](#)

Agentschap Onroerend Erfgoed Publieke Download Service [Klik hier](#)

Perceel: 11026C0859/00H000

Beschermde monumenten



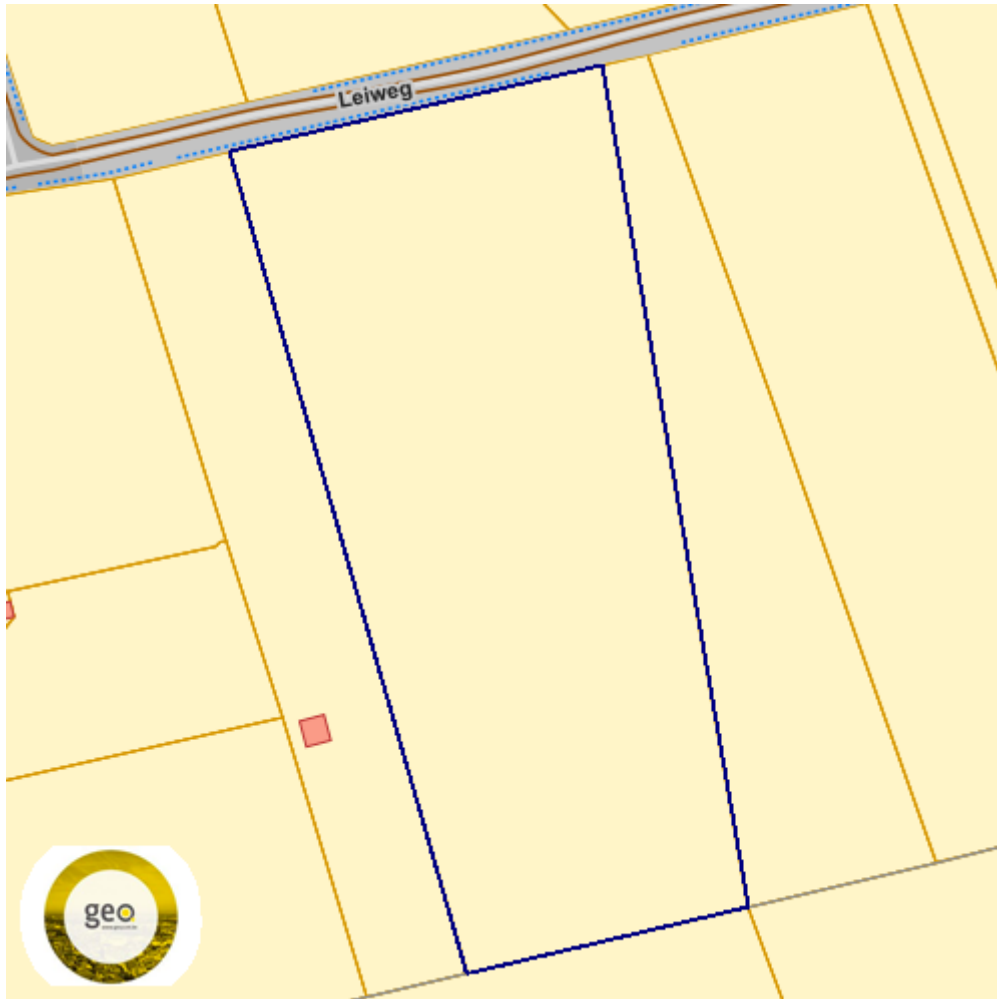
Bronnen

Bekijken op Geopunt.be [Klik hier](#)

Agentschap Onroerend Erfgoed Publieke Download Service [Klik hier](#)

Perceel: 11026C0859/00H000

Gehelen uit de wetenschappelijke inventaris van het bouwkundig erfgoed



Bronnen

Bekijken op Geopunt.be [Klik hier](#)

Mercator Publieke View Service [Klik hier](#)

Perceel: 11026C0859/00H000

Vastgestelde archeologische zones



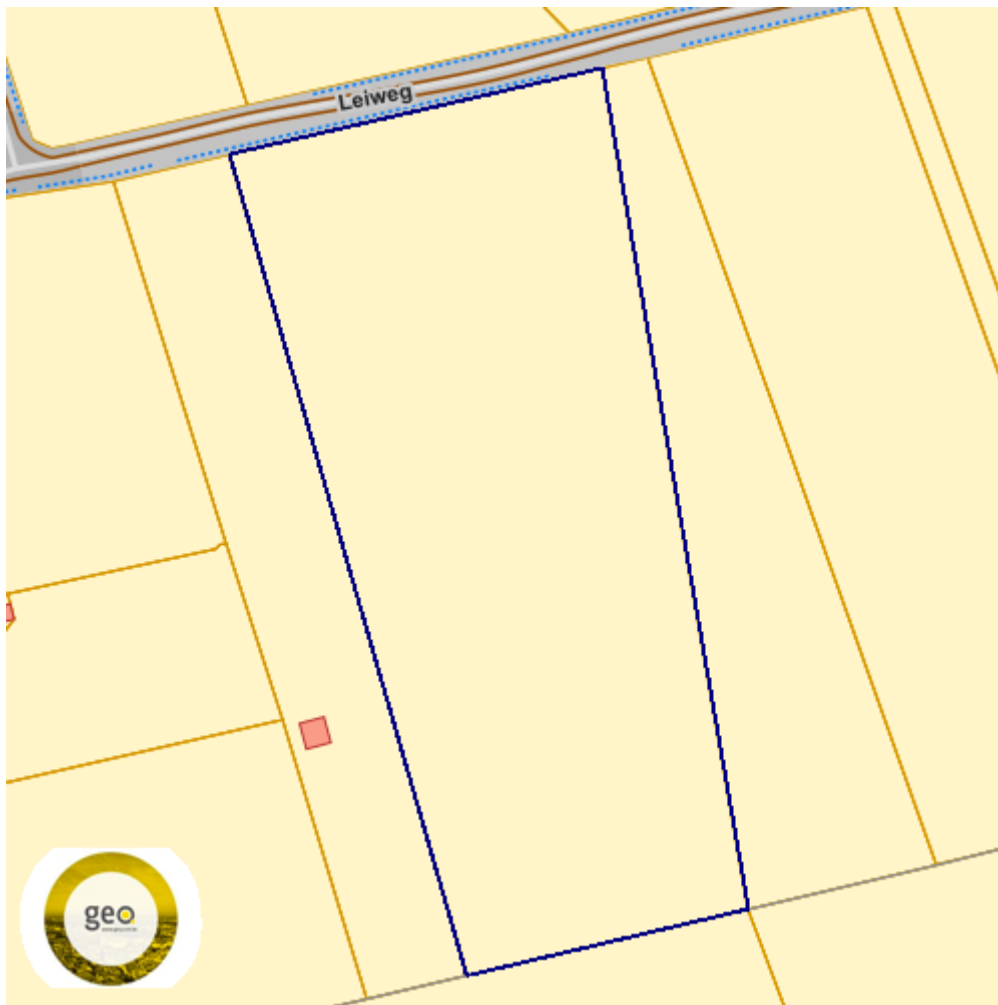
Bronnen

Bekijken op Geopunt.be [Klik hier](#)

Mercator Publieke View Service [Klik hier](#)

Perceel: 11026C0859/00H000

Unesco werelderfgoed - buffers



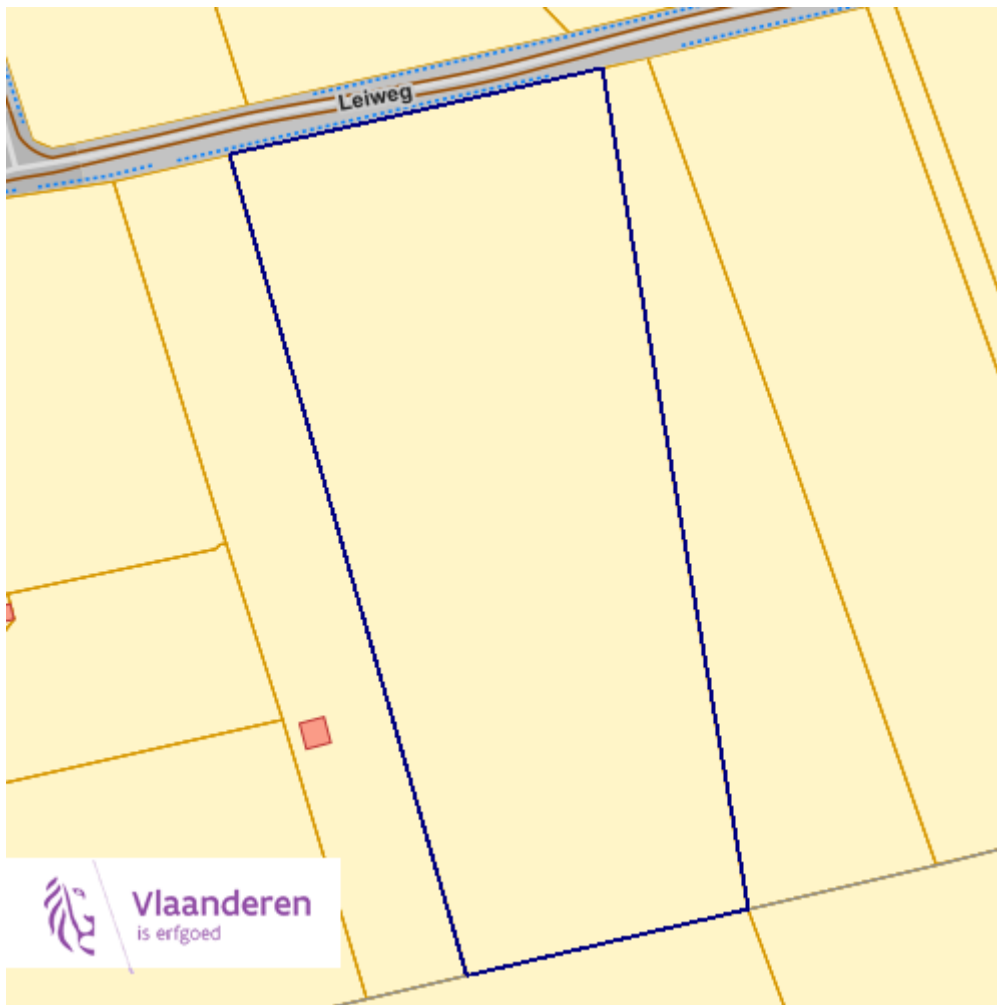
Bronnen

Bekijken op Geopunt.be [Klik hier](#)

Mercator Publieke View Service [Klik hier](#)

Perceel: 11026C0859/00H000

Vastgesteld bouwkundig erfgoed



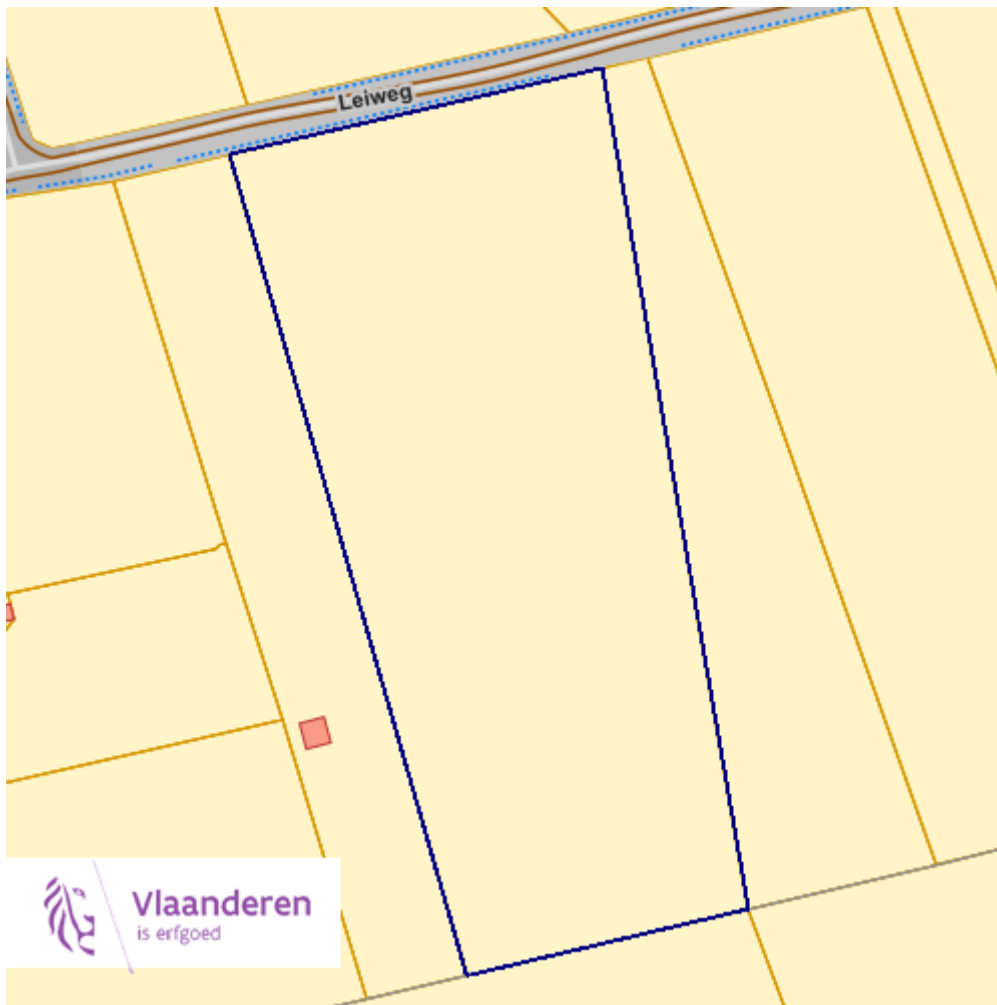
Bronnen

Bekijken op Geopunt.be [Klik hier](#)

Agentschap Onroerend Erfgoed Publieke Download Service [Klik hier](#)

Perceel: 11026C0859/00H000

Wetenschappelijke bouwkundig erfgoed - elementen



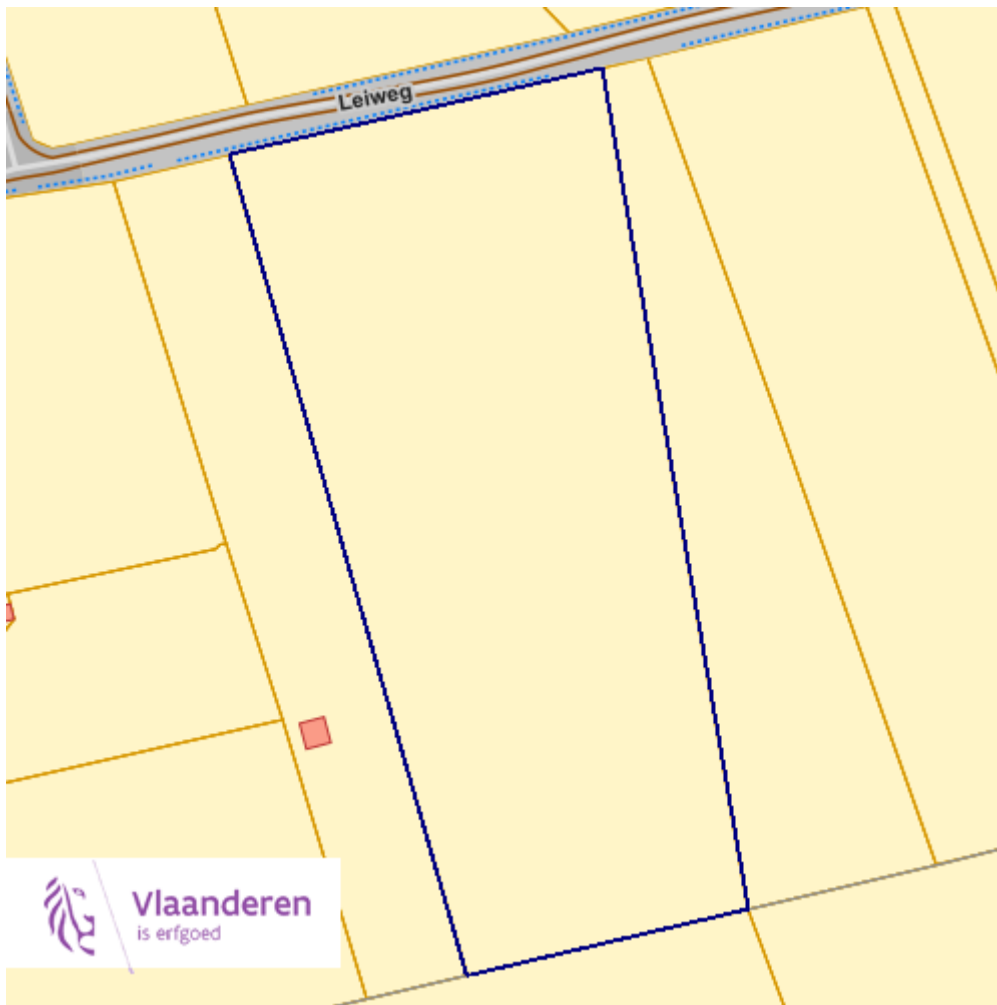
Bronnen

Bekijken op Geopunt.be [Klik hier](#)

Agentschap Onroerend Erfgoed Publieke Download Service [Klik hier](#)

Perceel: 11026C0859/00H000

Vastgesteld bouwkundig erfgoed - gehelen



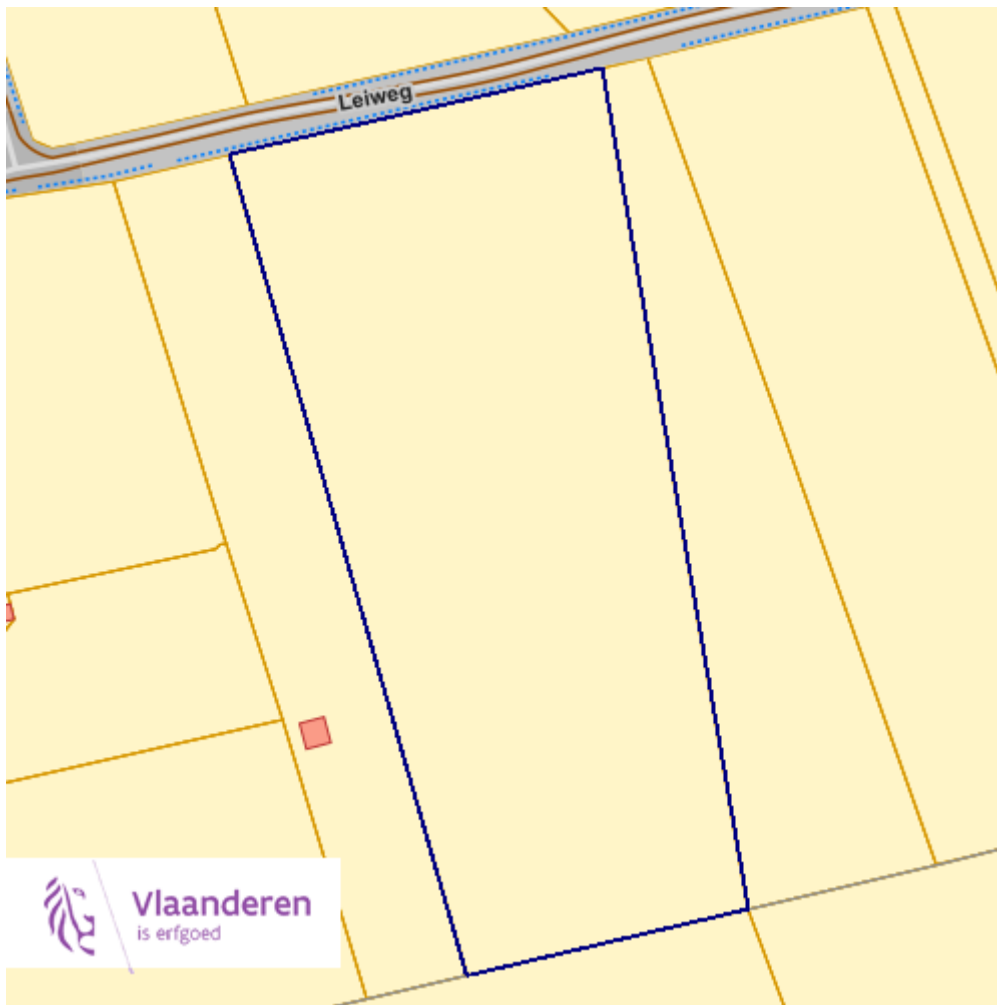
Bronnen

Bekijken op Geopunt.be [Klik hier](#)

Agentschap Onroerend Erfgoed Publieke Download Service [Klik hier](#)

Perceel: 11026C0859/00H000

Vastgestelde landschapsatlasrelicten



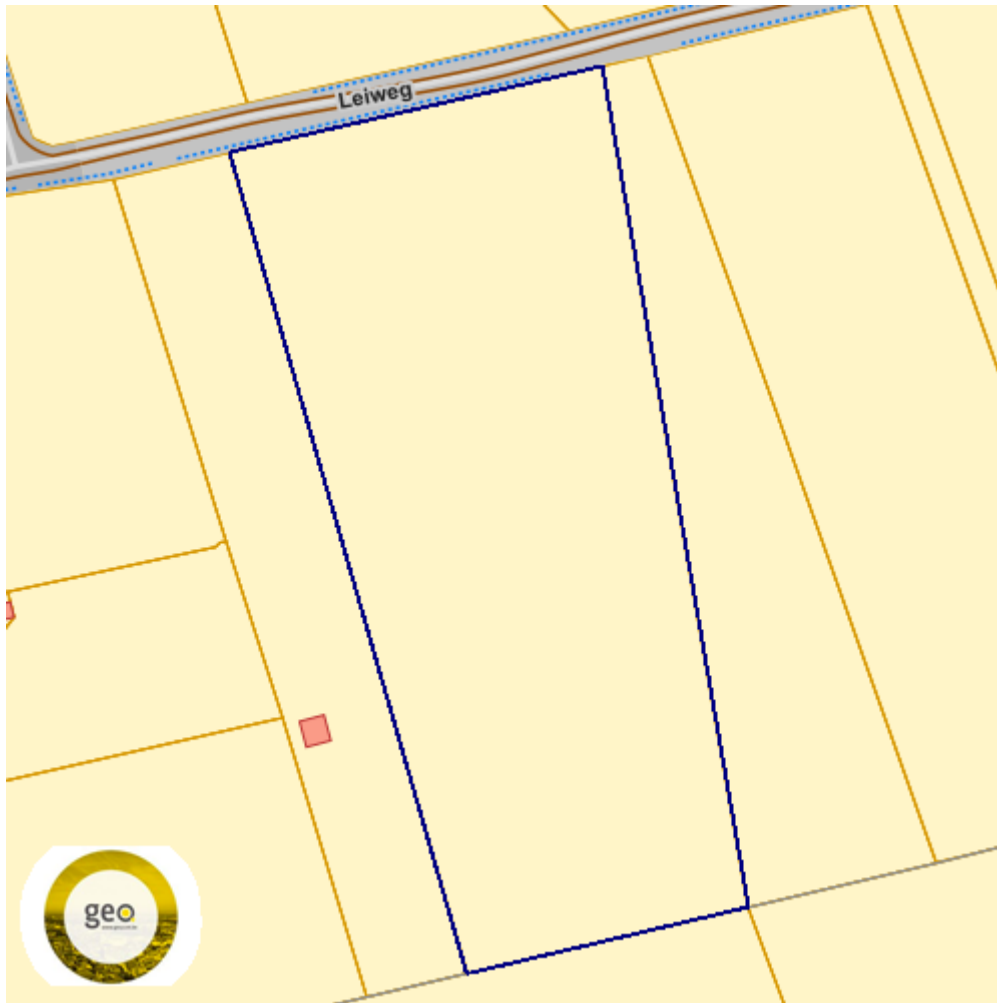
Bronnen

Bekijken op Geopunt.be [Klik hier](#)

Agentschap Onroerend Erfgoed Publieke Download Service [Klik hier](#)

Perceel: 11026C0859/00H000

Vastgesteld landschappelijk erfgoed



Bronnen

Bekijken op Geopunt.be [Klik hier](#)

Mercator Publieke View Service [Klik hier](#)

Wetenschappelijke inventaris landschappelijk erfgoed - elementen



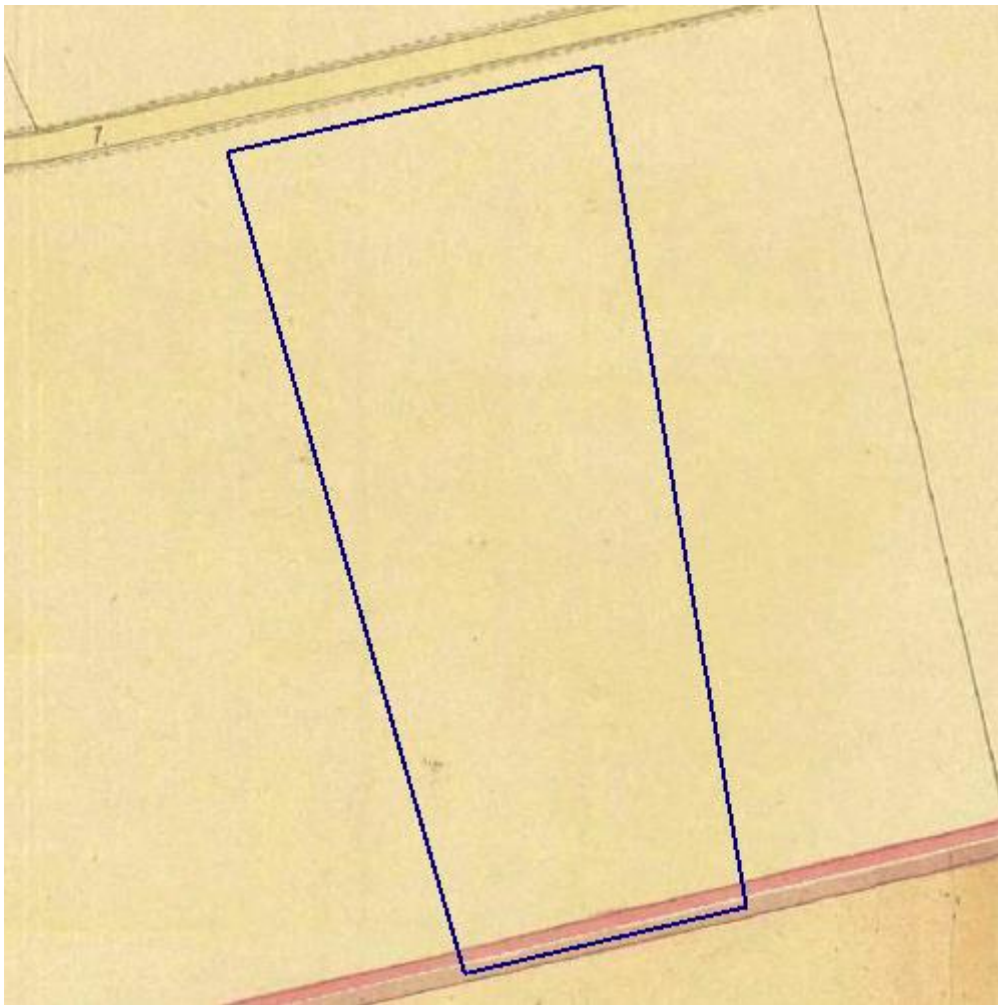
Bronnen

Bekijken op Geopunt.be [Klik hier](#)

Mercator Publieke View Service [Klik hier](#)

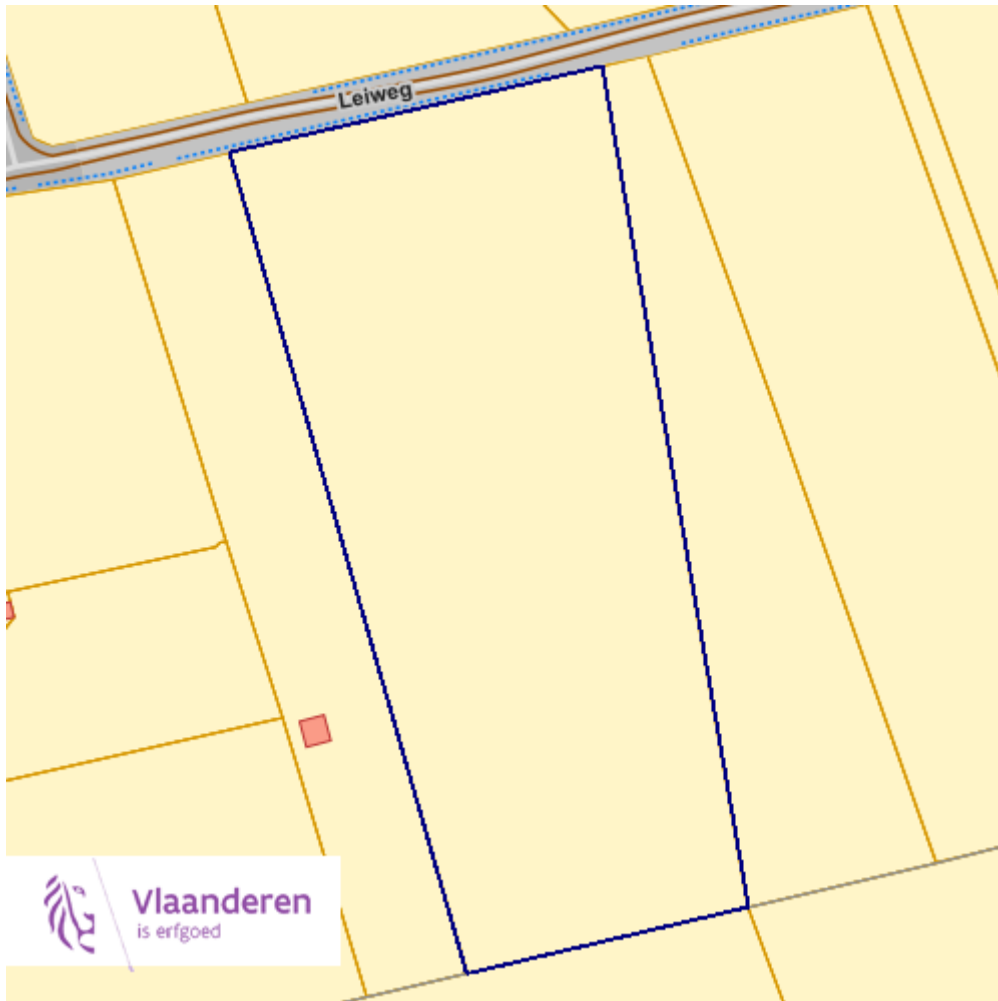
Perceel: 11026C0859/00H000

Atlas der Buurtwegen



Perceel: 11026C0859/00H000

Overgangszones bij beschermd erfgoed



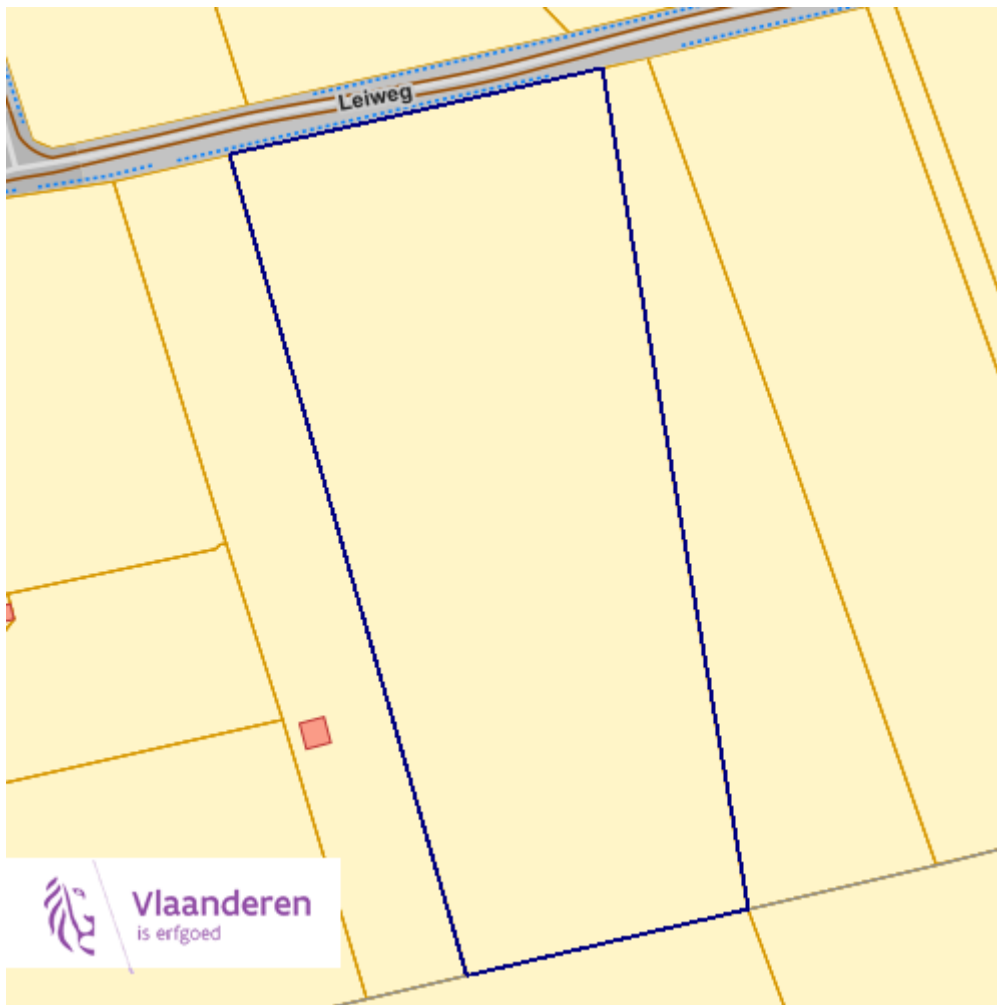
Bronnen

Bekijken op Geopunt.be [Klik hier](#)

Agentschap Onroerend Erfgoed Publieke Download Service [Klik hier](#)

Perceel: 11026C0859/00H000

UNESCO werelderfgoed kernzones



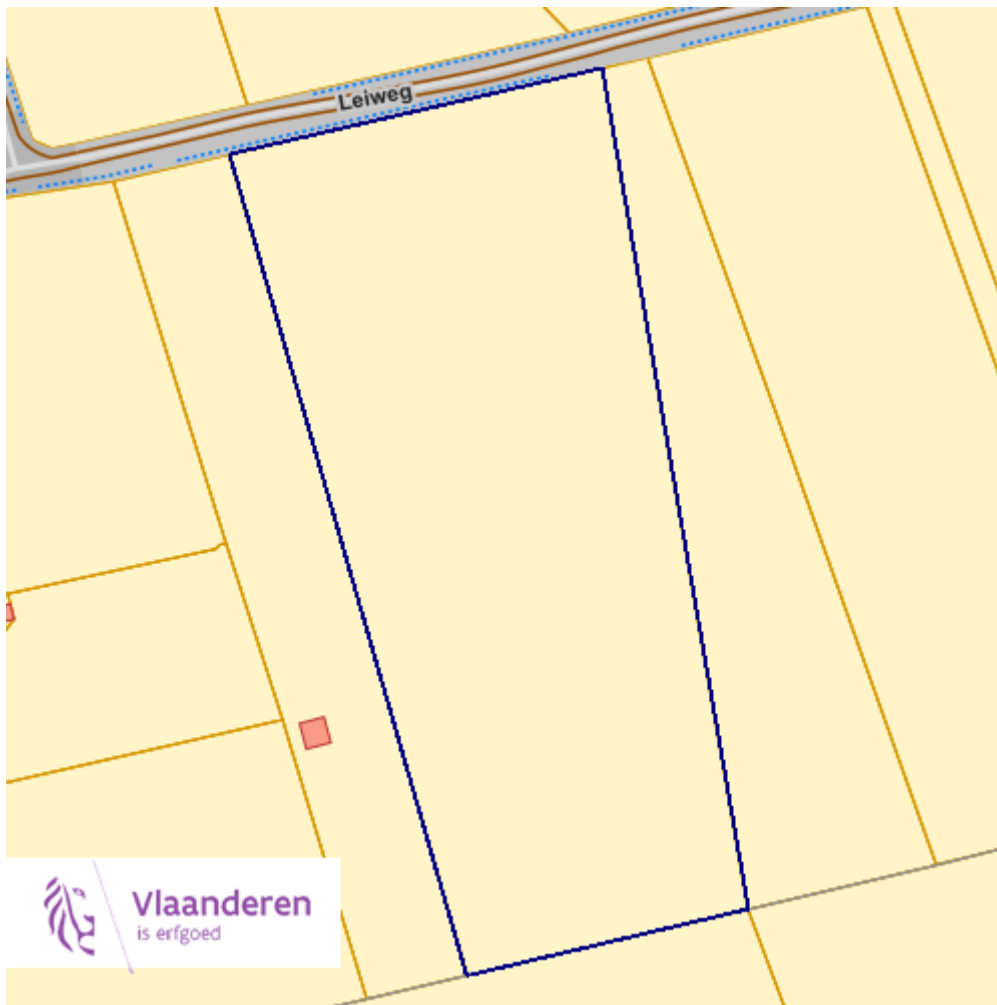
Bronnen

Bekijken op Geopunt.be [Klik hier](#)

Agentschap Onroerend Erfgoed Publieke Download Service [Klik hier](#)

Perceel: 11026C0859/00H000

Beheersplannen



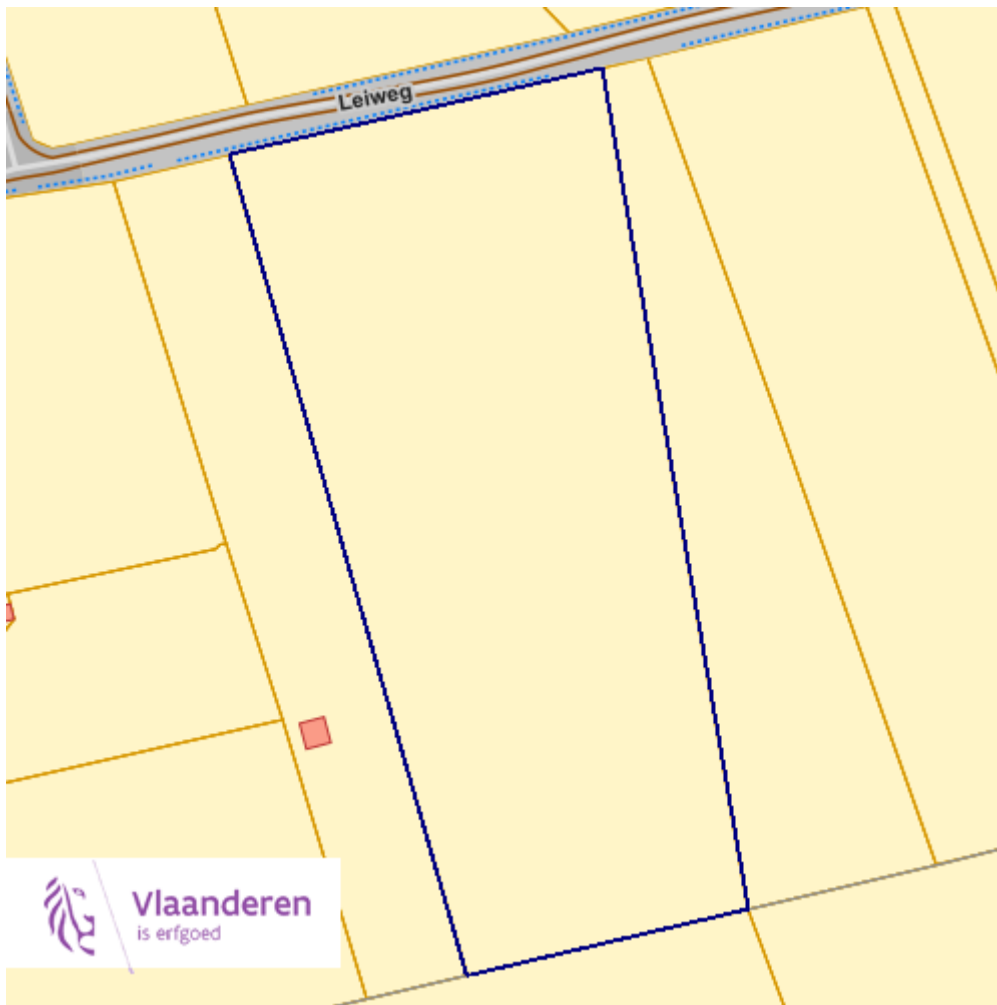
Bronnen

Bekijken op Geopunt.be [Klik hier](#)

Agentschap Onroerend Erfgoed Publieke Download Service [Klik hier](#)

Perceel: 11026C0859/00H000

Gebieden geen archeologie - gewestelijk




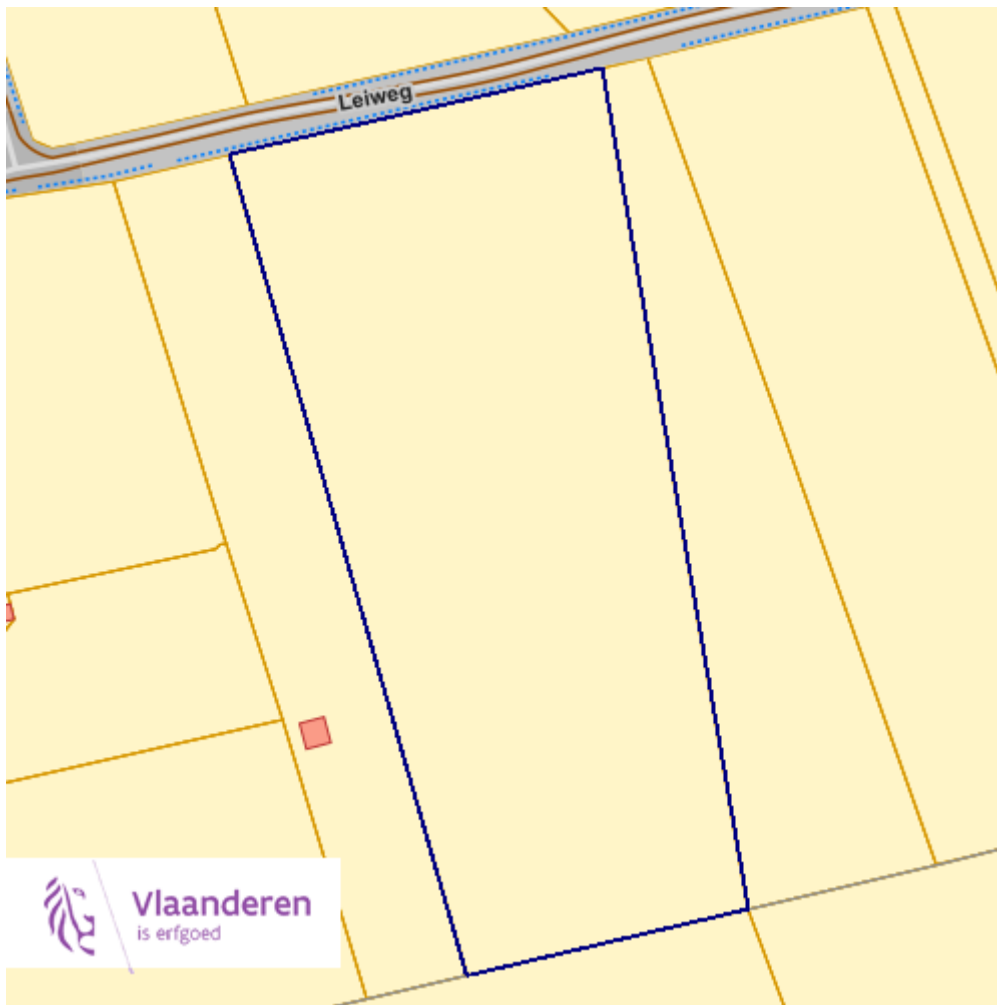
Bronnen

Bekijken op Geopunt.be [Klik hier](#)

Agentschap Onroerend Erfgoed Publieke Download Service [Klik hier](#)

Perceel: 11026C0859/00H000

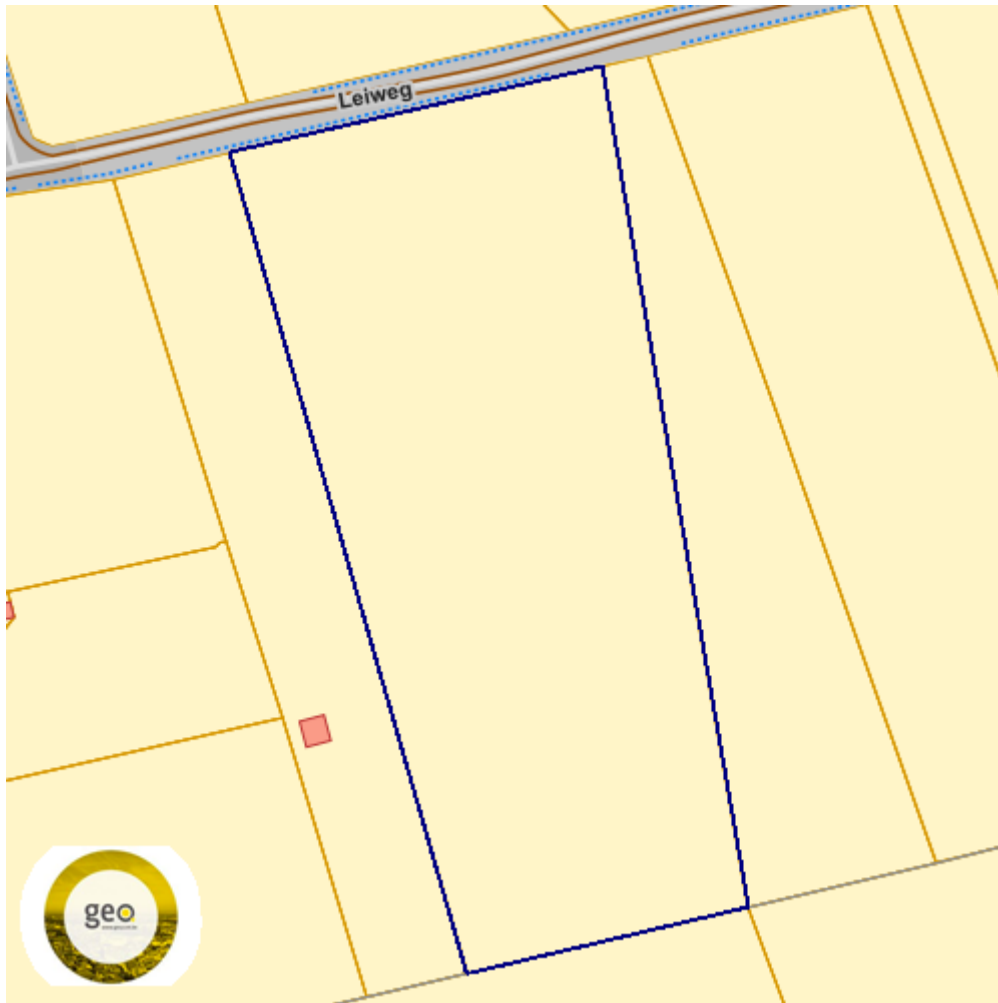
Gebieden geen archeologie - gemeentelijk



Bronnen
Bekijken op Geopunt.be Klik hier
Agentschap Onroerend Erfgoed Publieke Download Service Klik hier

Perceel: 11026C0859/00H000

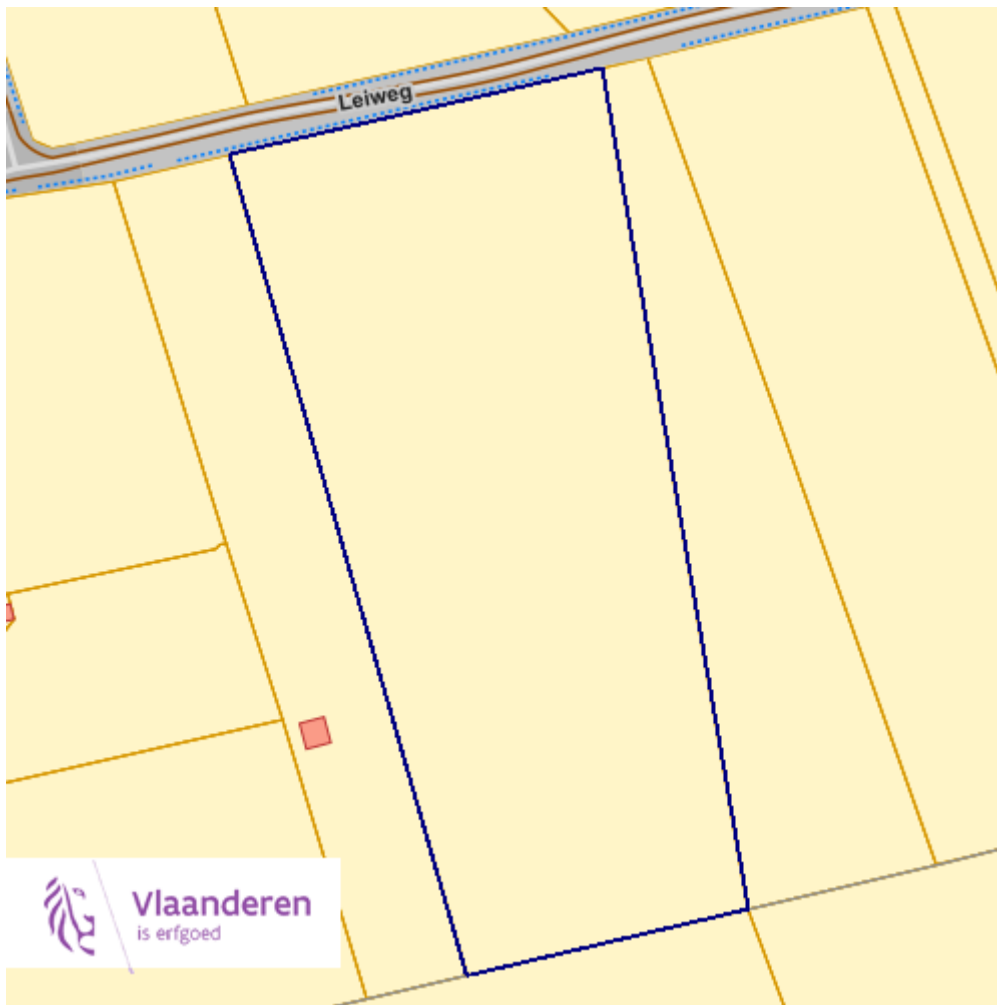
Wetenschappelijke archeologische zones



Bronnen
Bekijken op Geopunt.be Klik hier
Mercator Publieke View Service Klik hier

Perceel: 11026C0859/00H000

Bekrachtigde archeologienota's en nota's



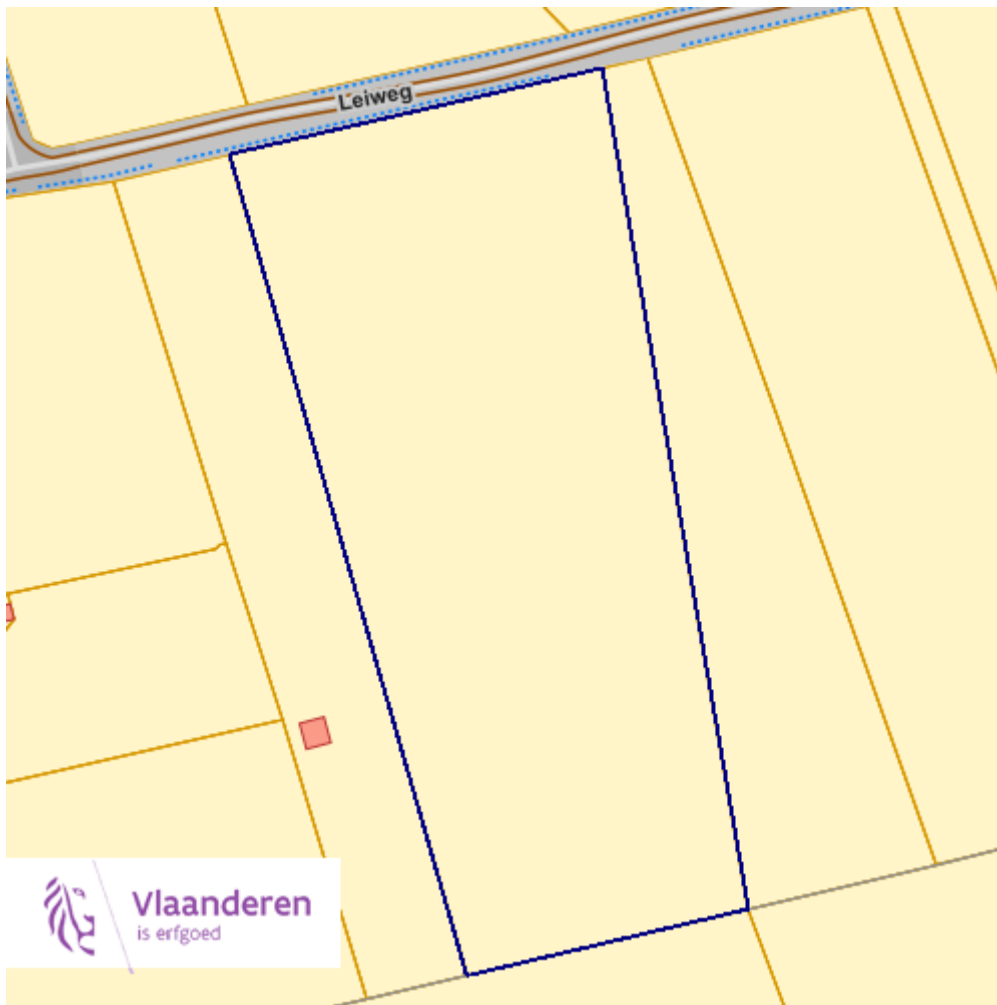
Bronnen

Bekijken op Geopunt.be [Klik hier](#)

Agentschap Onroerend Erfgoed Publieke Download Service [Klik hier](#)

Perceel: 11026C0859/00H000

Eindverslagen archeologie



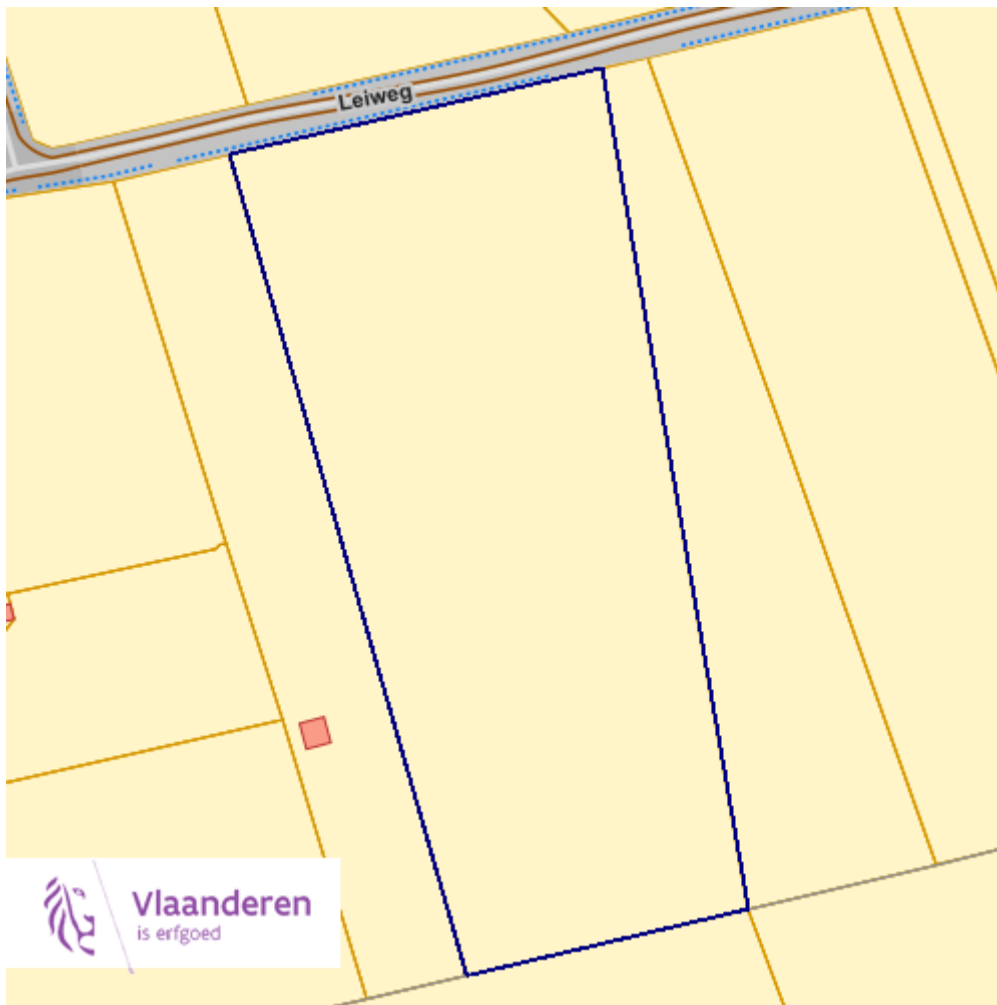
Bronnen

Bekijken op Geopunt.be [Klik hier](#)

Agentschap Onroerend Erfgoed Publieke Download Service [Klik hier](#)

Perceel: 11026C0859/00H000

Erfgoedlandschappen




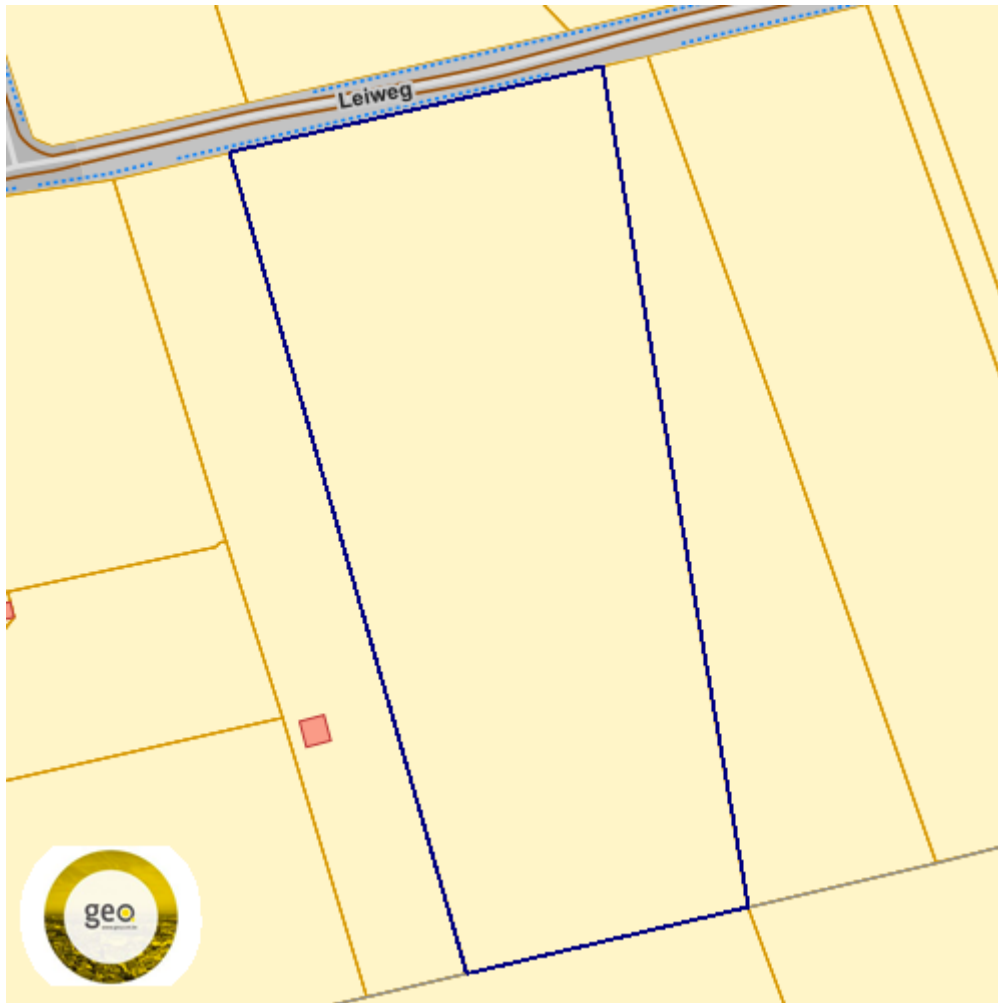
Bronnen

Bekijken op Geopunt.be [Klik hier](#)

Agentschap Onroerend Erfgoed Publieke Download Service [Klik hier](#)

Perceel: 11026C0859/00H000

Vogelrichtlijngebieden




Bronnen

Bekijken op Geopunt.be [Klik hier](#)

Mercator Publieke View Service [Klik hier](#)

Perceel: 11026C0859/00H000

Jachtgebieden

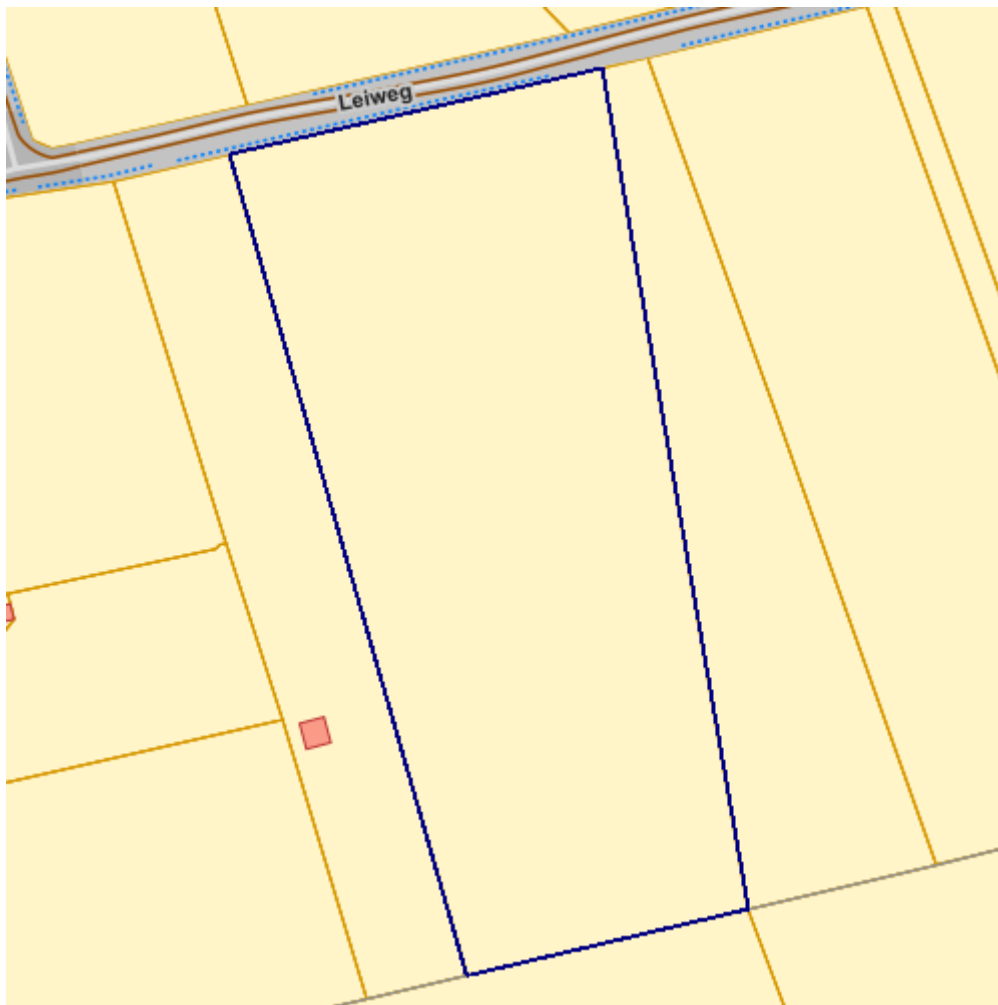


 Jachtterrein

Info	Waarde
PROV	Antwerpen
DATGOEDK	28/07/2023
WBENR	315
WBENAAM	Groot-Brecht

Perceel: 11026C0859/00H000

OVAM Bodemonderzoeken en sanering



Sitebesluit

Oriënterend bodemonderzoek

Beschrijvend bodemonderzoek

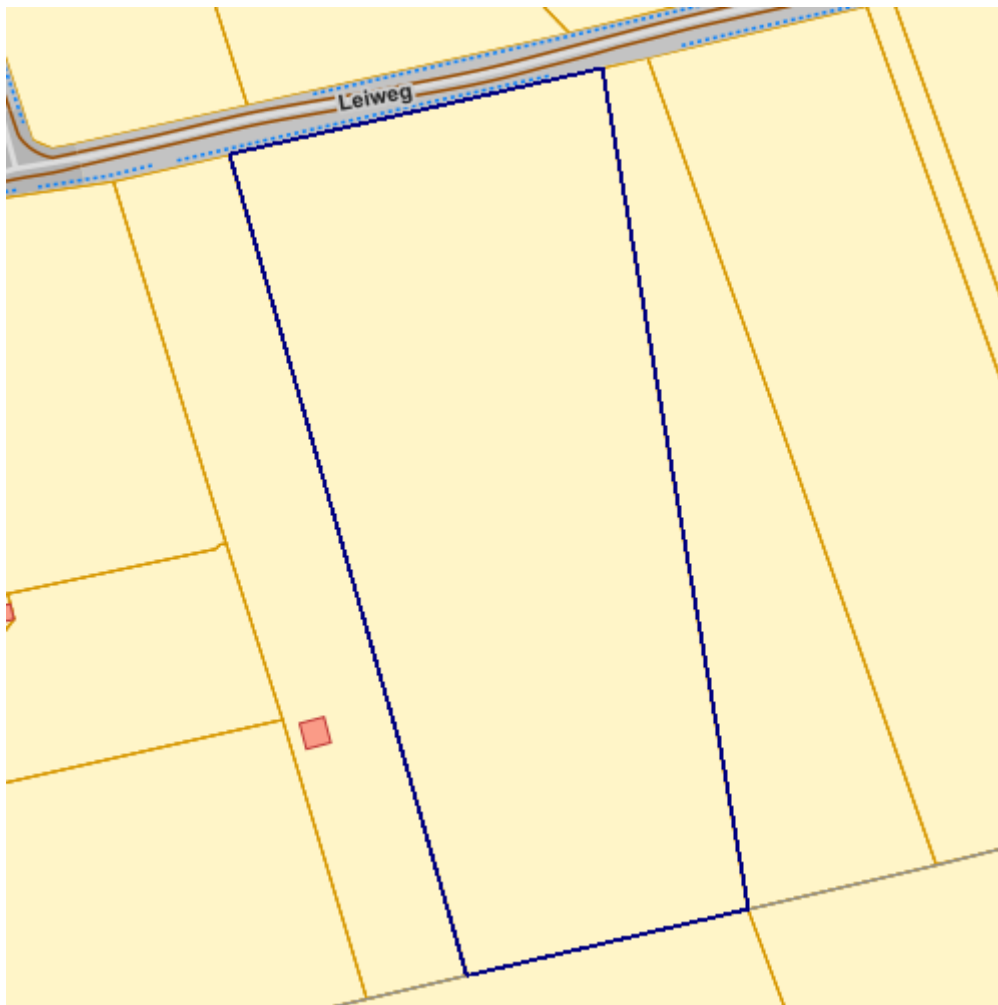
Bodemsaneringsproject

Eindevaluatieonderzoek

Info	Waarde
Info	Geen data gevonden

Perceel: 11026C0859/00H000

OVAM-Schadegevallen en meldingen



Evaluatierapport schadegeval



Vaststelling schadegeval



Melding schadegeval

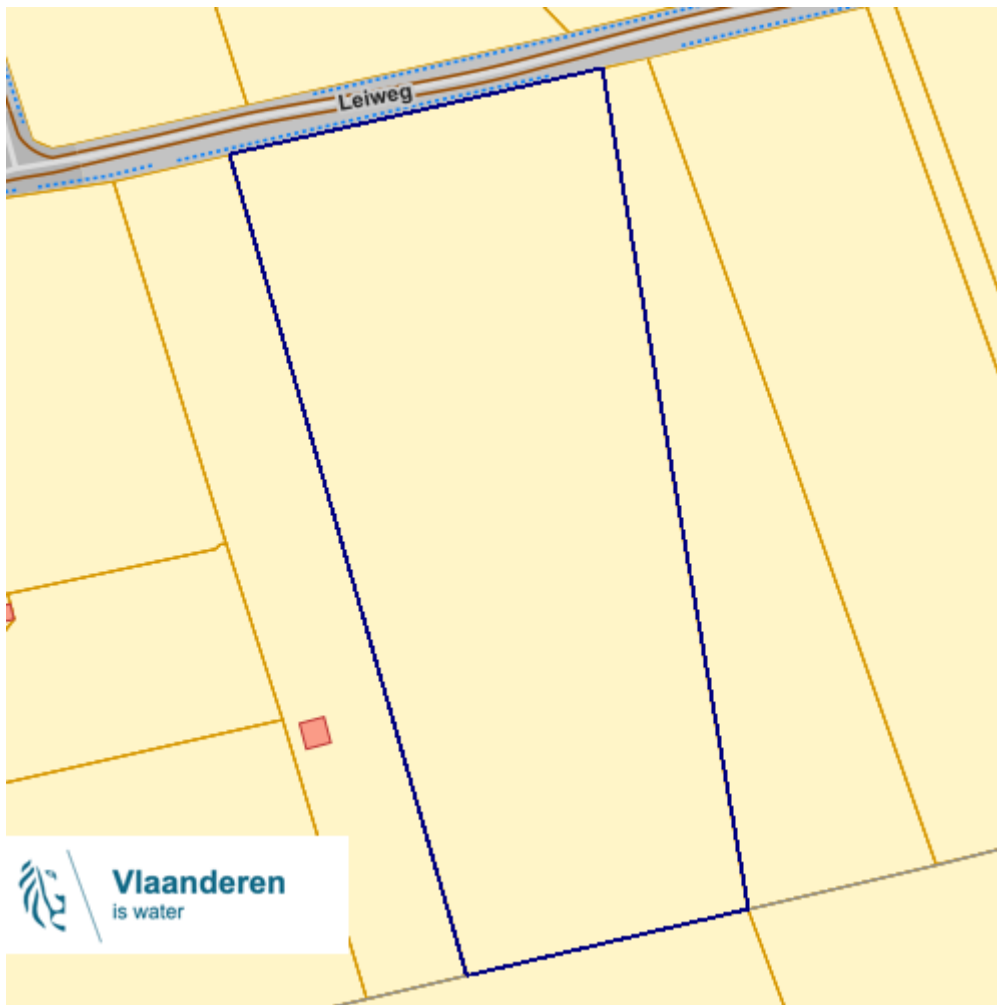




Melding bodemverontreiniging

Info	Waarde
Info	Geen data gevonden

Perceel: 11026C0859/00H000

Signaalgebieden



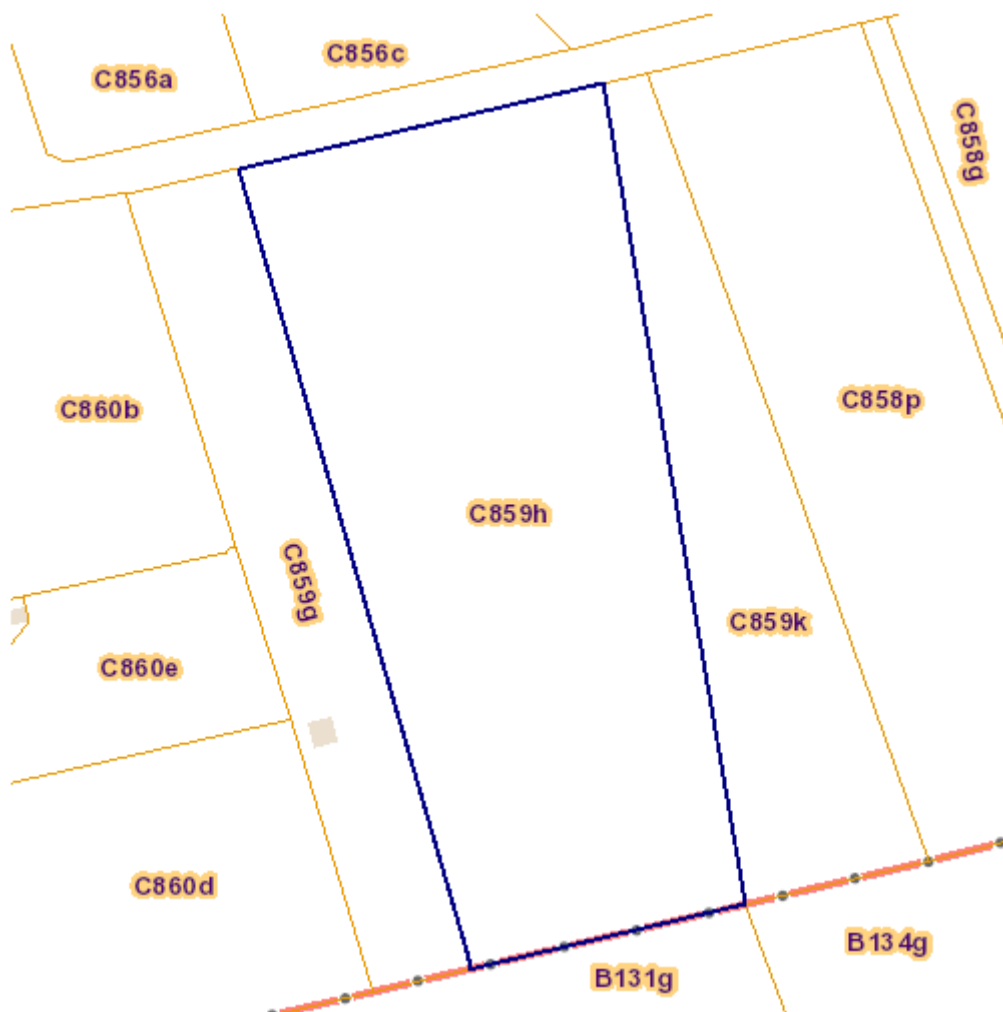
- Categorie
-  Bouwrijge opgave
 -  Verscherpte watertoets

Bronnen

Vlaamse Milieumaatschappij [Klik hier](#)

Perceel: 11026C0859/00H000

Kadastraal plan (CadGis)




Info	Waarde
Kadastrale planpercelen / Kadastraal planperceel	11026C0859/00H000
Kadastrale planpercelen / Type	privaat domein
Kadastrale planpercelen / Kadastrale sectiecode	11026C
Kadastrale planpercelen / Status	ondergronds
Kadastrale planpercelen / RecId	10984494
Kadastrale planpercelen / Oppervlakte Patris (m ²)	16650

Perceel: 11026C0859/00H000

Kadastrale planpercelen / Type oppervlakte	Grafisch
Kadastrale planpercelen / Fiscale toestand	verbetering/herkwalificatie o.b.v. planblad type 1
Kadastrale planpercelen / Laatste aanpassing	16/06/2018 19:34:12
Kadastrale planpercelen / Oppervlakte	16436.57 m ²
Kadastrale planpercelen / Omtrek	570.35 m

Perceel: 11026C0859/00H000

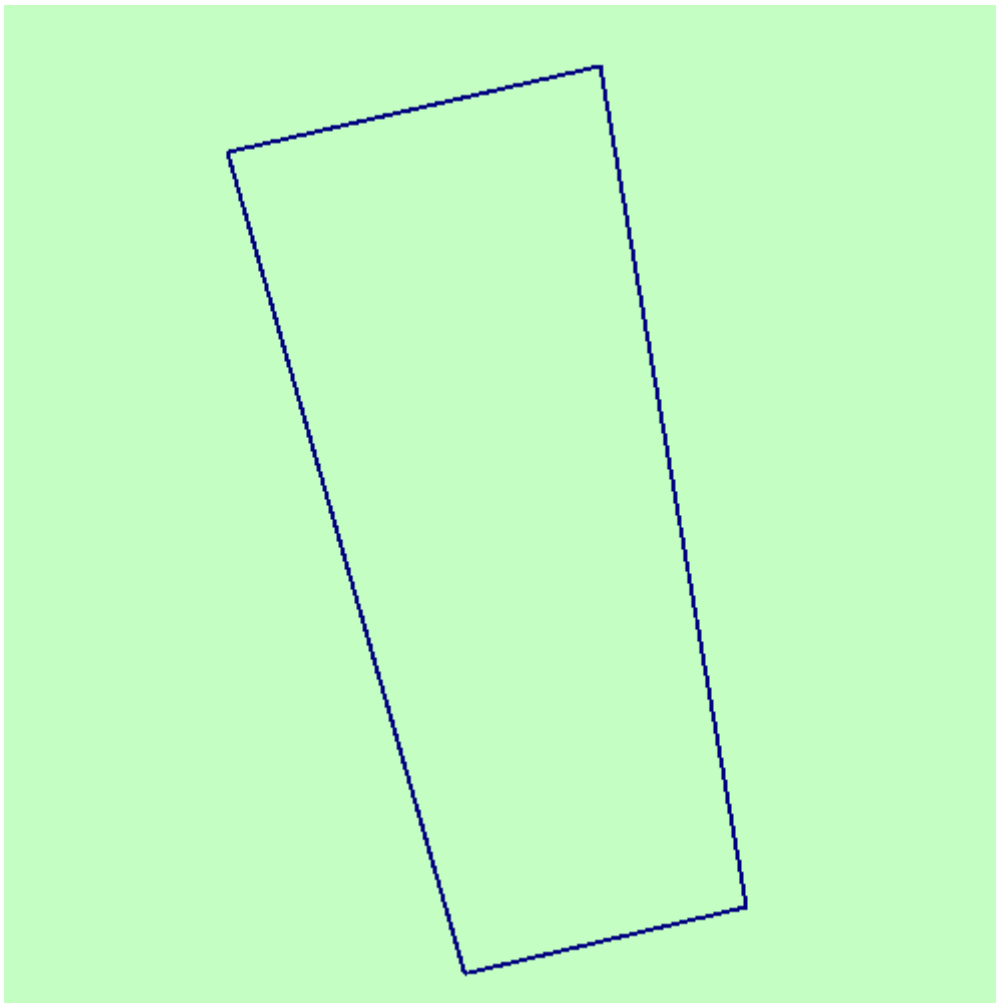
Gebiedstypes nitraat mestdecreet, geldend

- Gebiedstype 0
- Gebiedstype 1
- Gebiedstype 2
- Gebiedstype 3

Info	Waarde
AZCODE	A0_VL05_148
AZNAAM	Afstroomzone van WEERIJSEBEEK
GTCODE	eenvoudige herkwalificatie zonder een referentiebron te specificeren
GTOMSCH	Gebiedstype 1
LENGTE	96958.859761

Perceel: 11026C0859/00H000

Traditioneel Landschap



Perceel: 11026C0859/00H000

STREEK

	Stedelijke gebieden en havengebieden
	Kust
	Kustpolders
	Scheldepolders
	Zandstreek binnen de Vlaamse Vallei
	Zandstreek buiten de Vlaamse Vallei
	Zandleem- en leemstreek
	Noorderkempen
	Centrale Kempen
	Zuiderkempen
	Kempens Plateau
	Maasland
	Hageland
	Vochtig Haspengouw
	Droog Haspengouw
	Brabantse Leemstreek
	Land van Herve
	Scheldebekken met getijden
	Scheldebekken zonder getijden
	Netebekken
	Dijle-Gete-Demeris
	Kustbekken met IJzer
	Maasbekken

Info	Waarde
Naam	Land van Brecht
Streek	Noorderkempen

Perceel: 11026C0859/00H000

Groenkaart Vlaanderen 2012



- Geen classificatie
- Hoog Groen
- Laag Groen
- Landbouw
- Niet groen

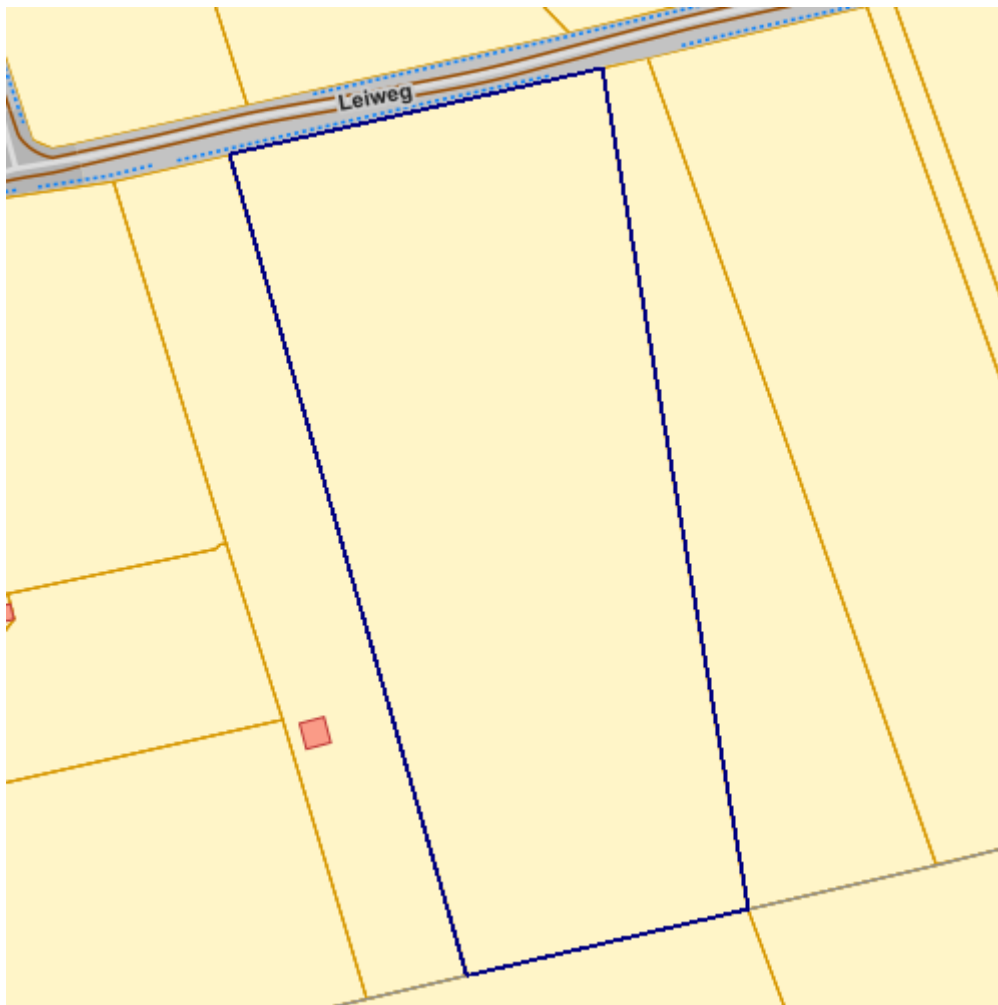
Info	Waarde
Kleur	verbetering/herkwalificatie o.b.v. referentiebestanden (PICC, URBIS, GRB)
Omschrijving	Landbouw
Definitie	Grond in landbouwgebruik
Kleur	verbetering/herkwalificatie o.b.v. PPNC of orthofoto's

Perceel: 11026C0859/00H000

Omschrijving	Laag groen
Definitie	Begroeiing Lager dan 3m, niet in landbouwgebruik

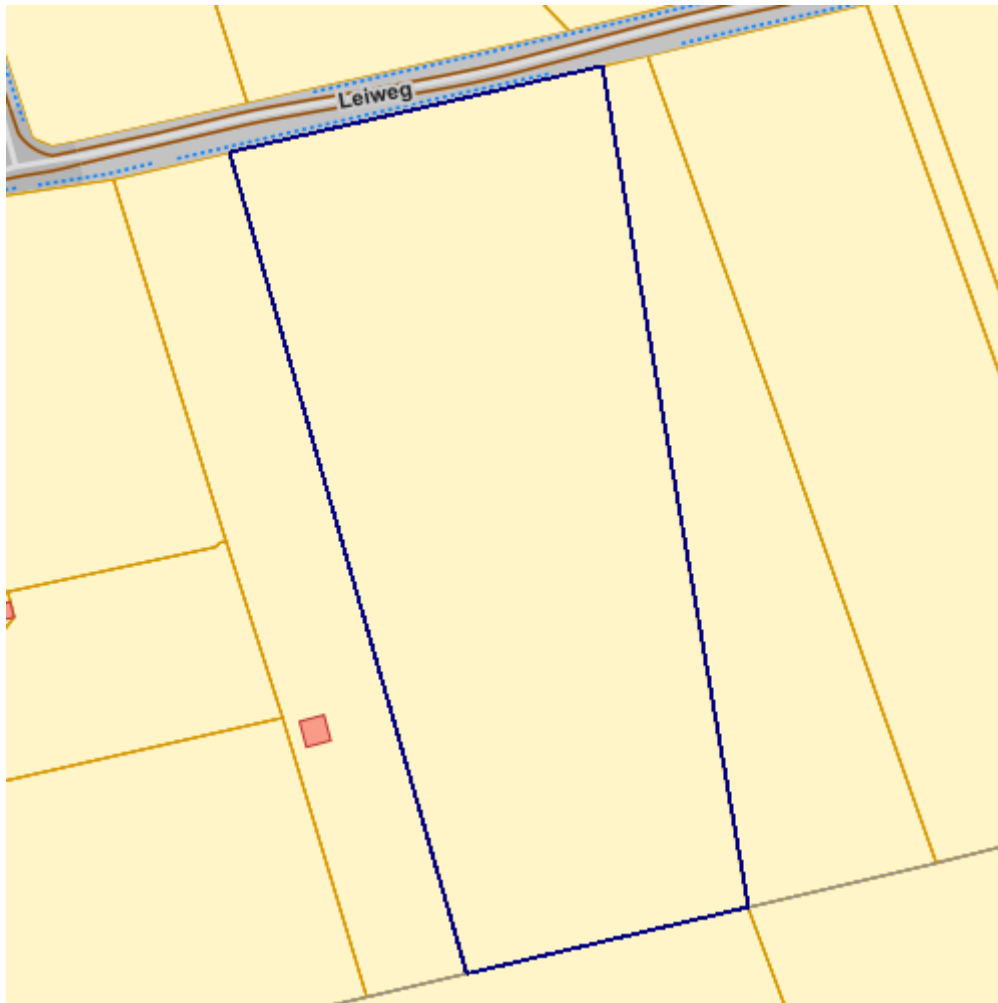
Perceel: 11026C0859/00H000

Vlaams voorkeepsrecht van toepassing op het onroerend goed



Perceel: 11026C0859/00H000


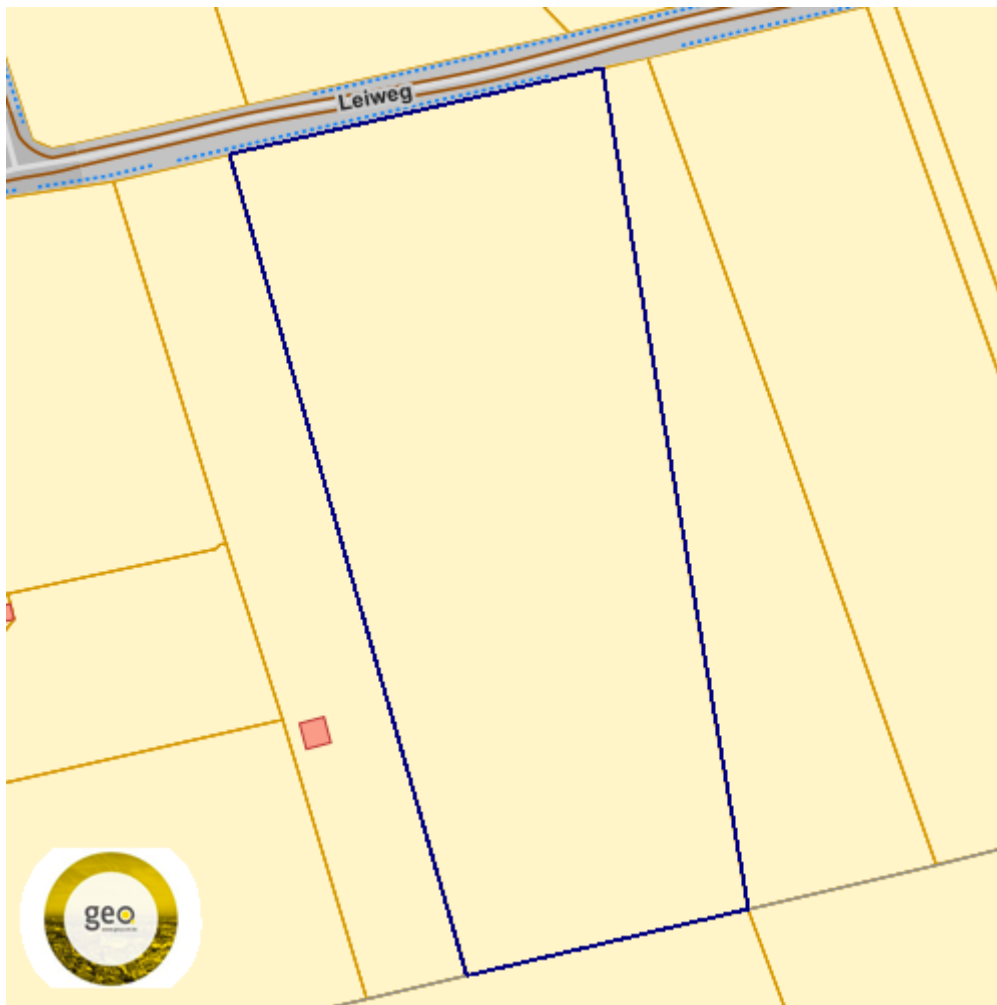
Vastgoedprijzen



Info	Waarde
Info	Geen gegevens gevonden

Perceel: 11026C0859/00H000

Grondwaterwingebieden en beschermingszones



Winning

Beschermingszone type I

Beschermingszone type II

Beschermingszone type III

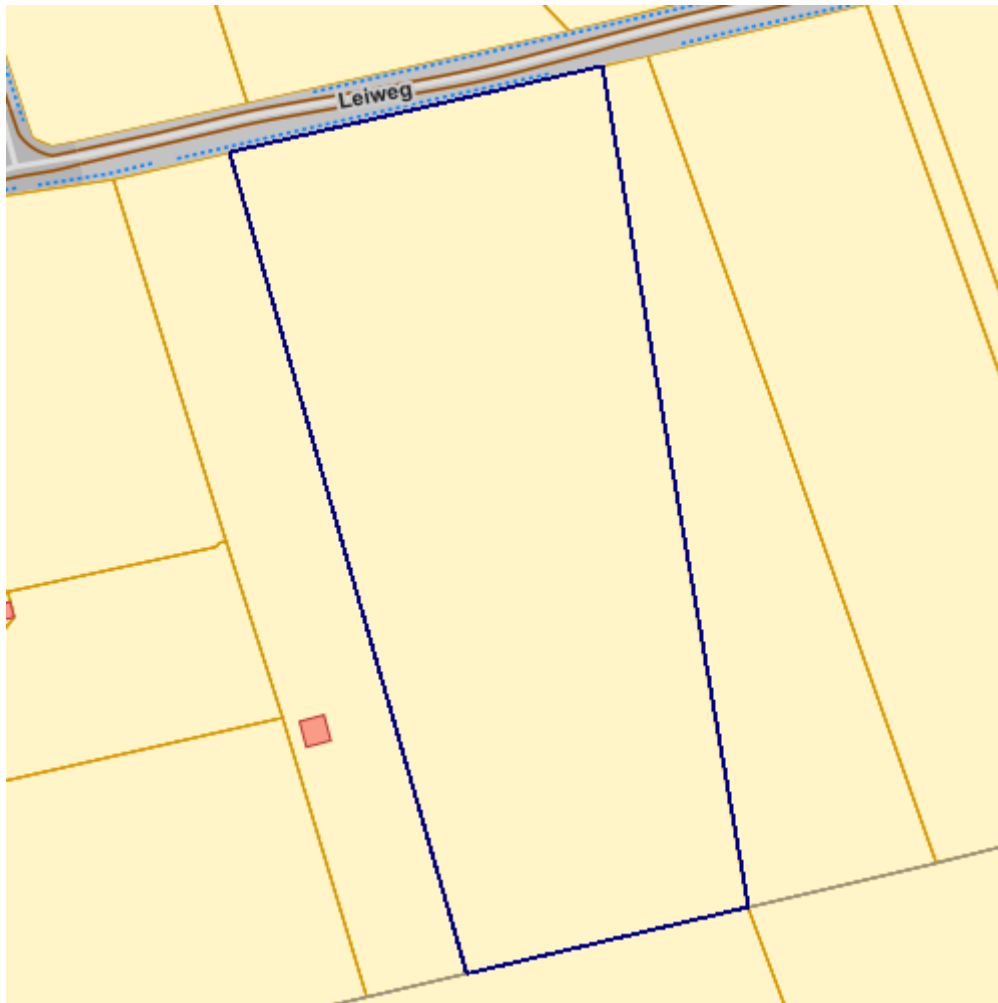
Bronnen












Bekijken op Geopunt.be [Klik hier](#)

Databank Ondergrond Vlaanderen (DOV) [Klik hier](#)

Perceel: 11026C0859/00H000

PFAS



-  opgeheven
-  preventief ingesteld
-  locatiespecifiek vastgesteld
-  overruled
-  boring
-  peilbuis
-  waterbodemstaal
-  staal
-  Geen verkennend bodemonderzoek beschikbaar (geen VBO)
-  Niet-PFAS-verdachte locatie
-  Verkennend bodemonderzoek beschikbaar (VBO)