

Perceel: 11332K0246/00M000

Inhoudstafel

Kaarten

Register van Herstelvorderingen.....	3
Boskartering 1990	3
Bosreferentielaag 2000	4
Digitale boswijzer Vlaanderen 2012.....	5
Digitale boswijzer Vlaanderen 2018.....	6
Luchtfoto Vlaanderen winter 2016 - kleur	7
Luchtfoto Vlaanderen winter 2019 - kleur	8
Gebieden van het VEN en het IVON.....	9
Habitatrichtlijngebieden.....	10
Overstromingsgebieden en oeverzones Integraal Waterbeleid	11
Recent overstroomde gebieden.....	12
Risicozones voor overstromingen	13
Van nature overstroombare gebieden.....	14
Overstromingsgevoelige gebieden 2017 (Watertoets).....	15
Grenzen van polders	16
Grenzen van wateringen	17
Gewestplan.....	18
Beschermde stads- en dorpsgezichten.....	20
Beschermde archeologische sites	21
Beschermde cultuurhistorische landschappen	22
Beschermde monumenten.....	24
Gehelen uit de wetenschappelijke inventaris van het bouwkundig erfgoed.....	25
Vastgestelde archeologische zones.....	26
Unesco werelderfgoed - buffers.....	27
Vastgesteld bouwkundig erfgoed.....	28
Wetenschappelijke bouwkundig erfgoed - elementen	29
Vastgesteld bouwkundig erfgoed - gehelen.....	30

Perceel: 11332K0246/00M000

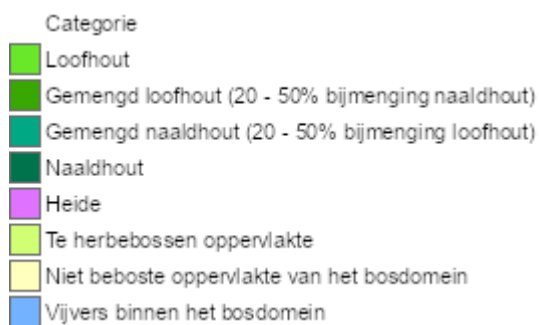
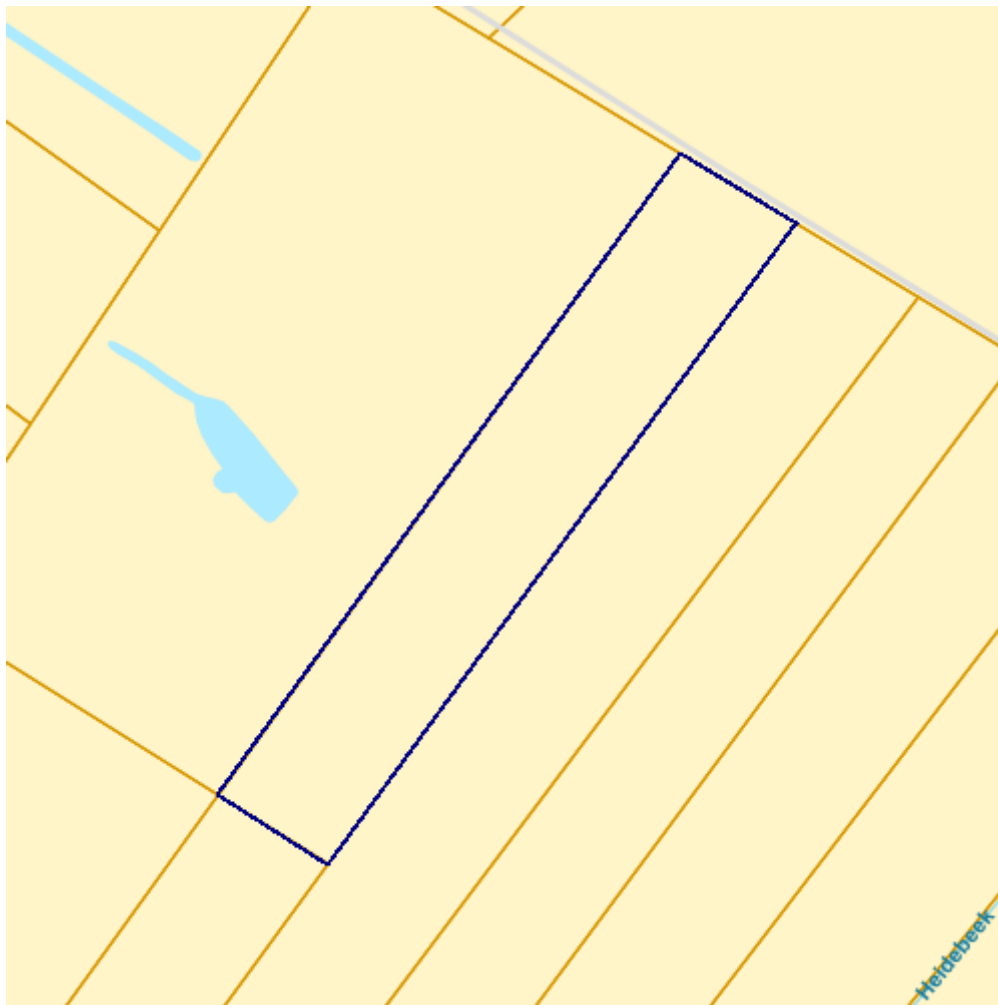
Vastgestelde landschapsatlasrelicten	31
Vastgesteld landschappelijk erfgoed.....	33
Wetenschappelijke inventaris landschappelijk erfgoed - elementen	34
Atlas der Buurtwegen.....	35
Overgangszones bij beschermd erfgoed	36
UNESCO werelderfgoed kernzones.....	37
Beheersplannen.....	38
Gebieden geen archeologie - gewestelijk	40
Gebieden geen archeologie - gemeentelijk	41
Wetenschappelijke archeologische zones.....	42
Bekrachtigde archeologienota's en nota's.....	43
Eindverslagen archeologie	44
Erfgoedlandschappen.....	45
Vogelrichtlijngebieden	46
Jachtgebieden.....	47
OVAM Bodemonderzoeken en sanering.....	48
OVAM-Schadegevallen en meldingen	49
Signaalgebieden	50
Kadastraal plan (CadGis).....	51
Gebiedstypes nitraat mestdecreet, geldend.....	53
Traditioneel Landschap	54
Groenkaart Vlaanderen 2012	56
Vlaams voorkooprecht van toepassing op het onroerend goed.....	57
Vastgoedprijzen.....	58
Grondwaterwingebieden en beschermingszones.....	59
PFAS.....	60

Perceel: 11332K0246/00M000

Register van Herstelvorderingen

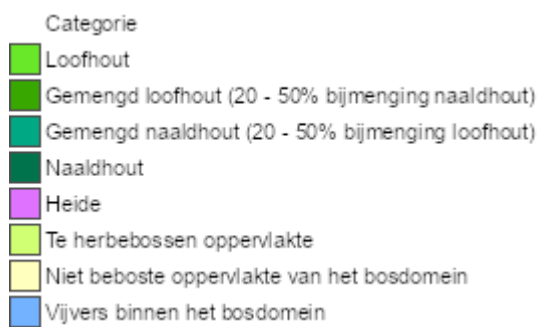
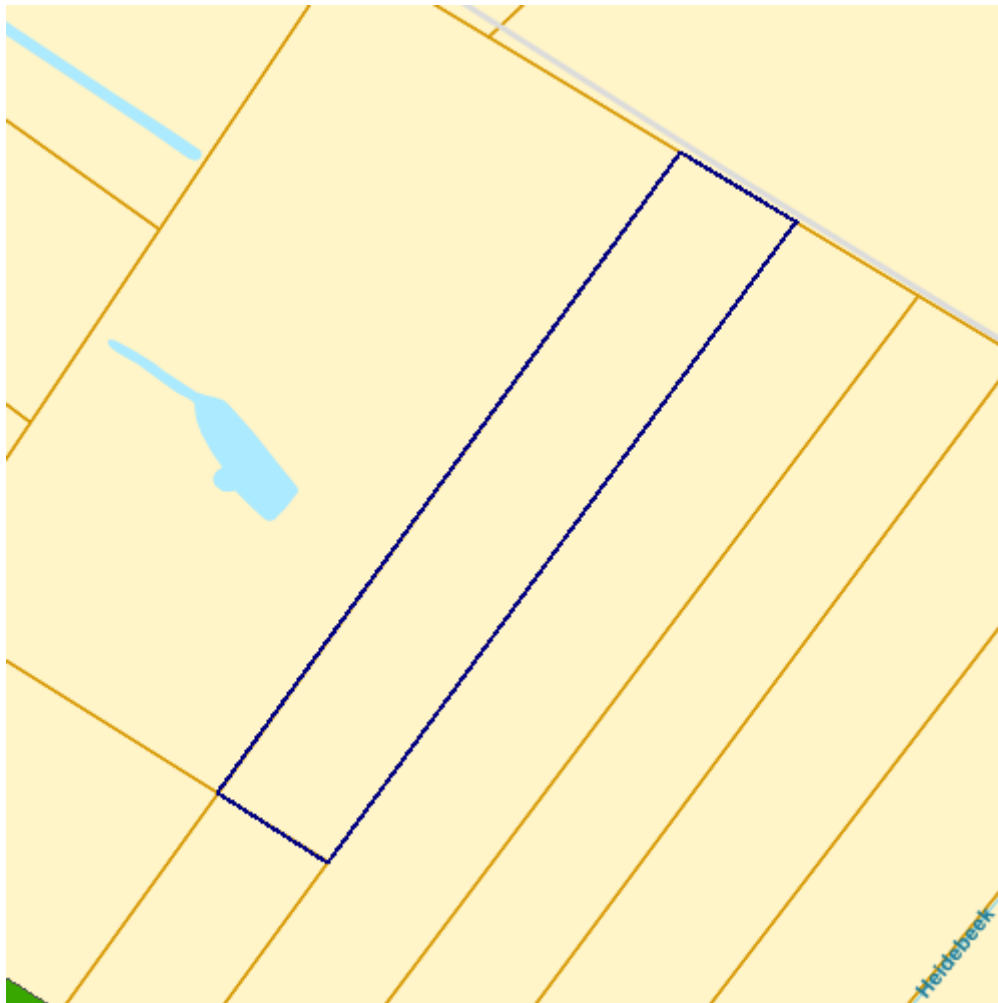
Dit perceel staat niet geregistreerd in het register van herstellvorderingen

Boskartering 1990



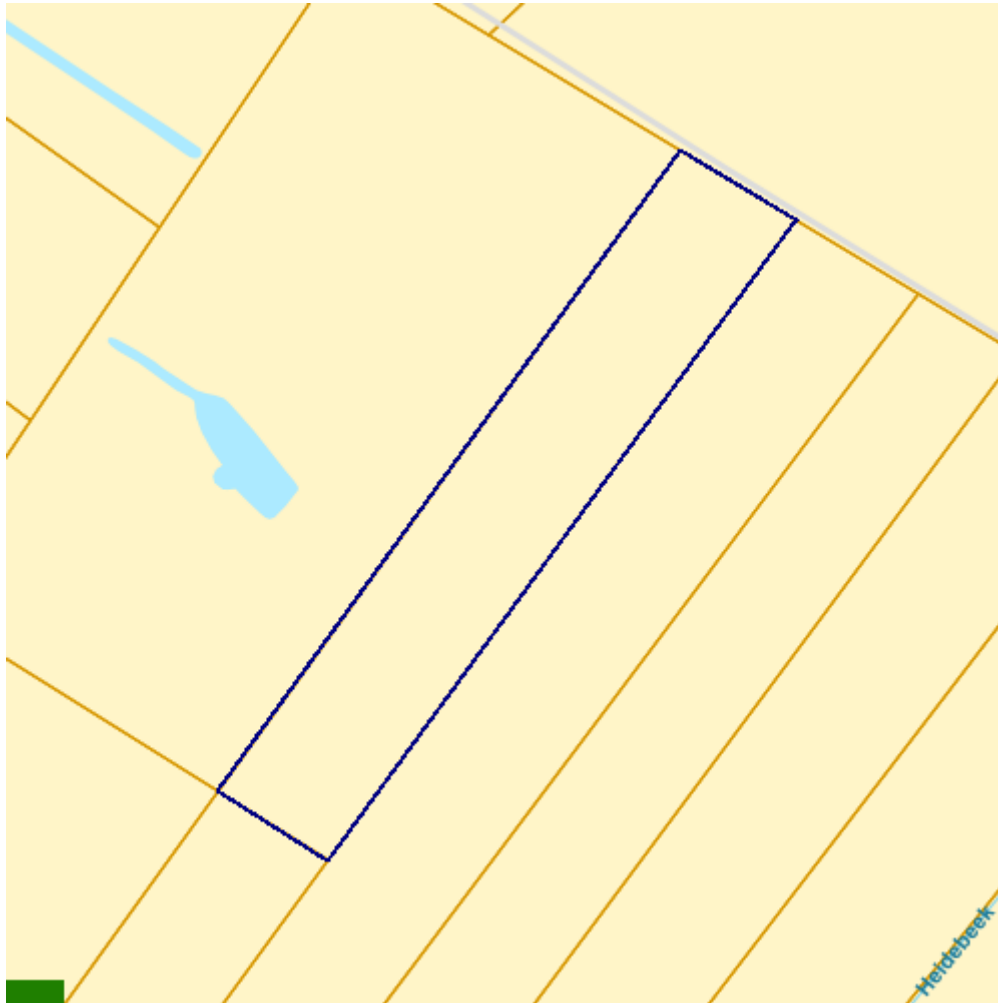
Perceel: 11332K0246/00M000

Bosreferentielaag 2000



Perceel: 11332K0246/00M000

Digitale boswijzer Vlaanderen 2012



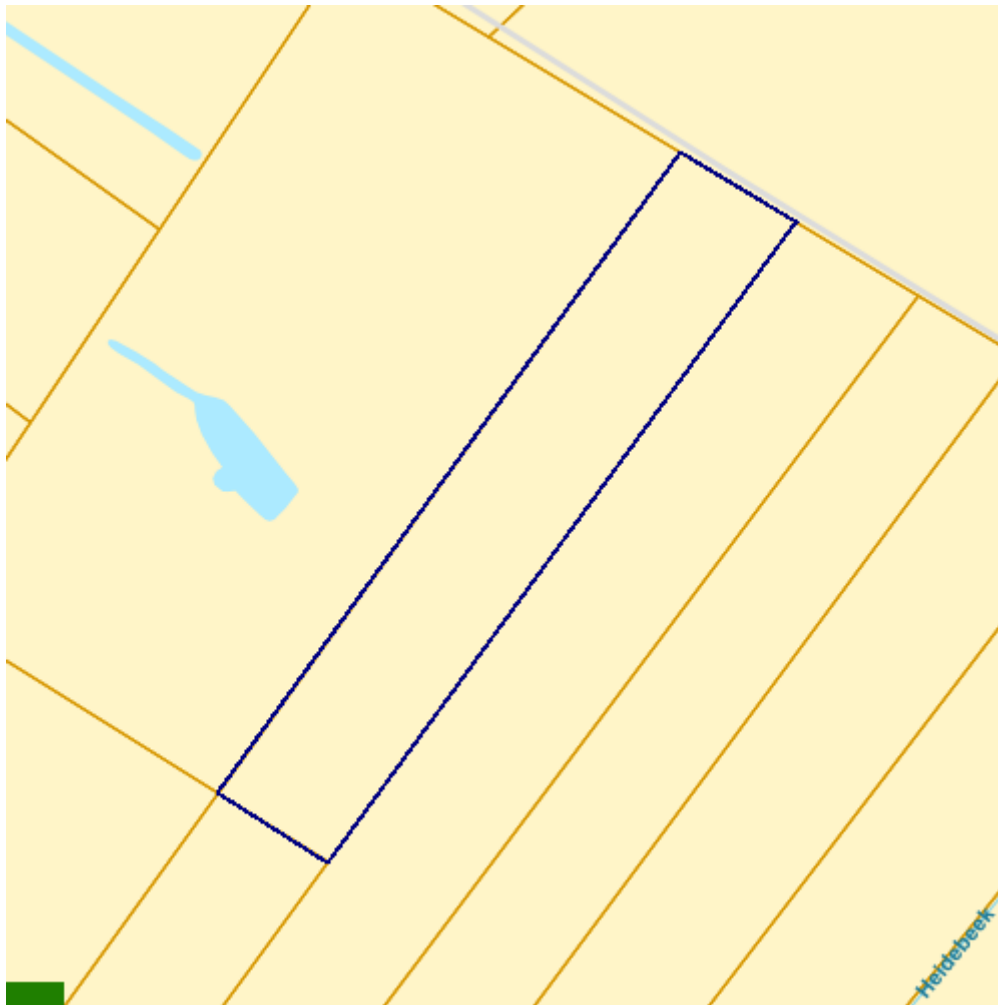
Geen bos

■ Bos

Info	Waarde
Count	119335772
Omschrijving	Geen bos
Definitie	Bodembedekking die niet aan de definitie van 'Bos' voldoet

Perceel: 11332K0246/00M000

Digitale boswijzer Vlaanderen 2018



Geen bos

 Bos

Info	Waarde
Omschrijving	Geen bos
Definitie	Bodembedekking die niet aan de definitie van 'Bos' voldoet
Count	120156297

Luchtfoto Vlaanderen winter 2016 - kleur



Datum : 23/10/2023

Gebruikersnaam: Sanne Nuytemans

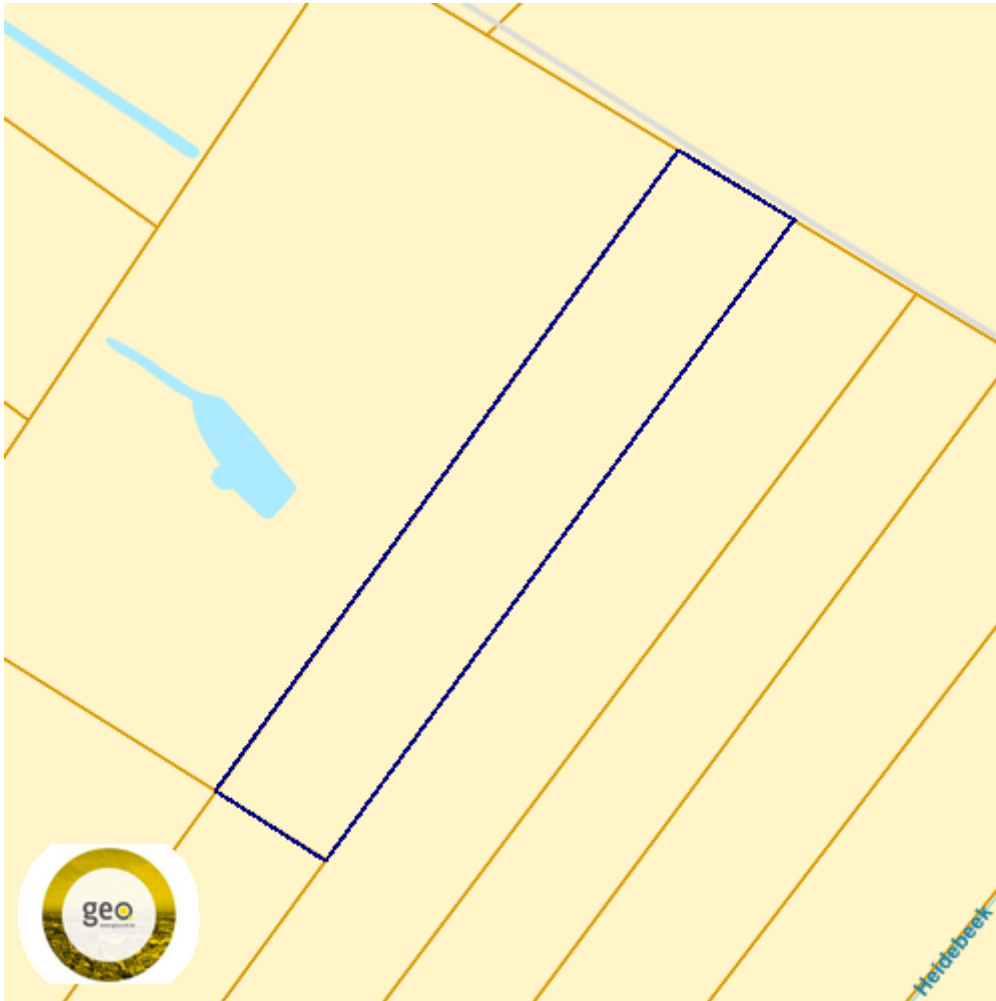
Perceel: 11332K0246/00M000




Luchtfoto Vlaanderen winter 2019 - kleur



Perceel: 11332K0246/00M000

Gebieden van het VEN en het IVON



	Grote Eenheid Natuur
	Grote Eenheid Natuur in ontwikkeling
	Natuurverwevingsgebied

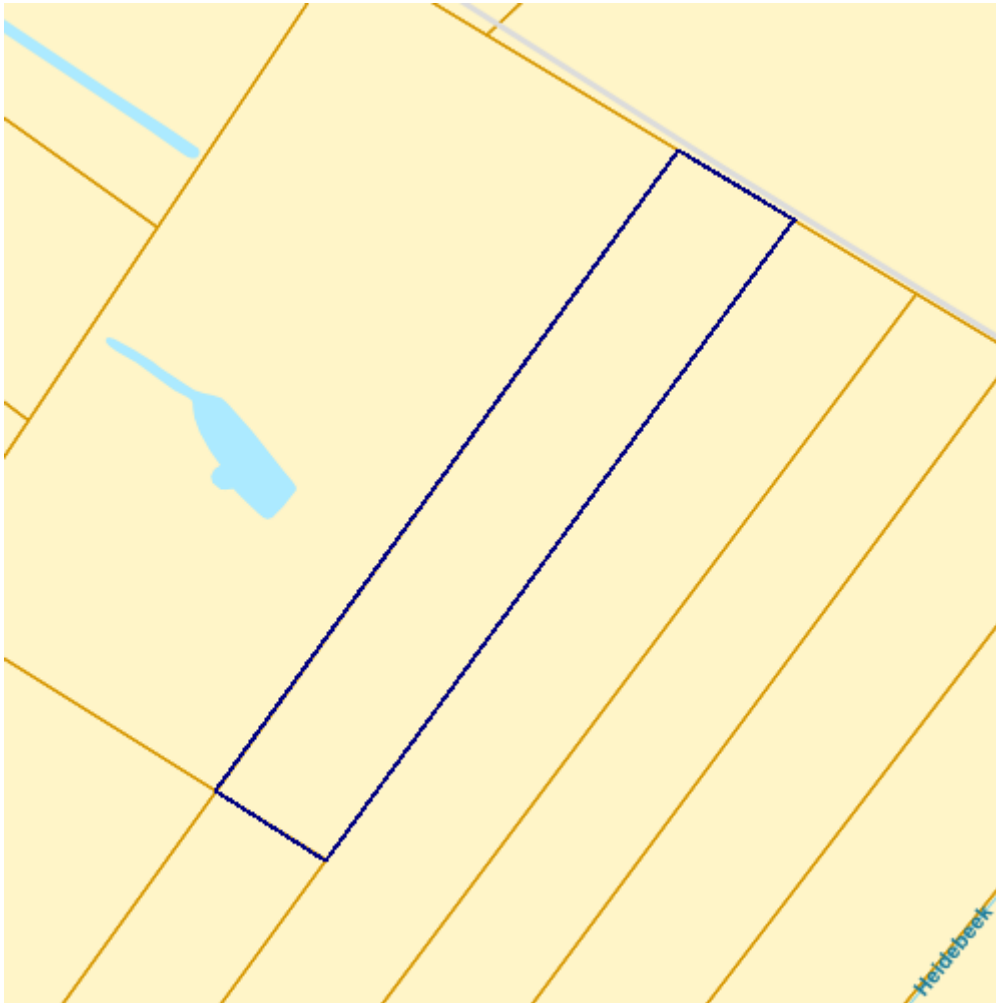
Perceel: 11332K0246/00M000

Habitatrichtlijngebieden



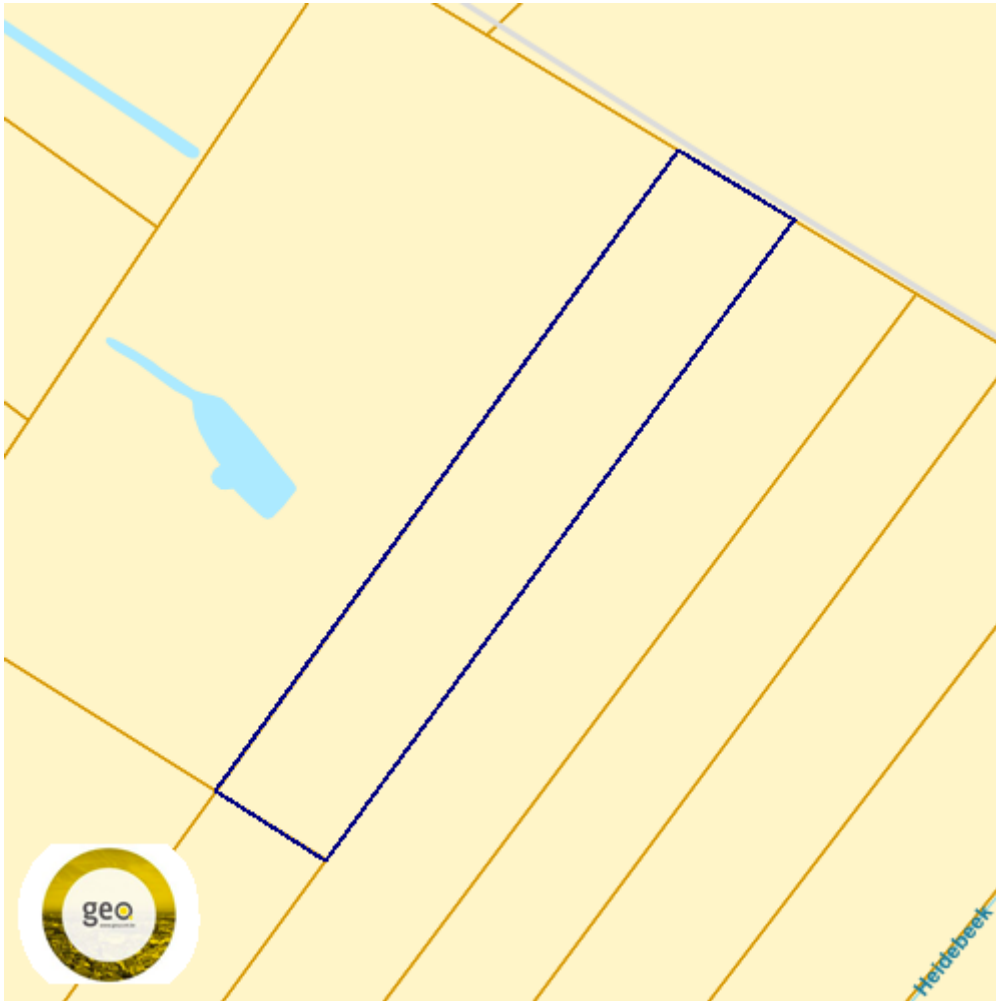
Perceel: 11332K0246/00M000

Overstromingsgebieden en oeverzones Integraal Waterbeleid



Perceel: 11332K0246/00M000

Recent overstromde gebieden



 Recent overstromd gebied

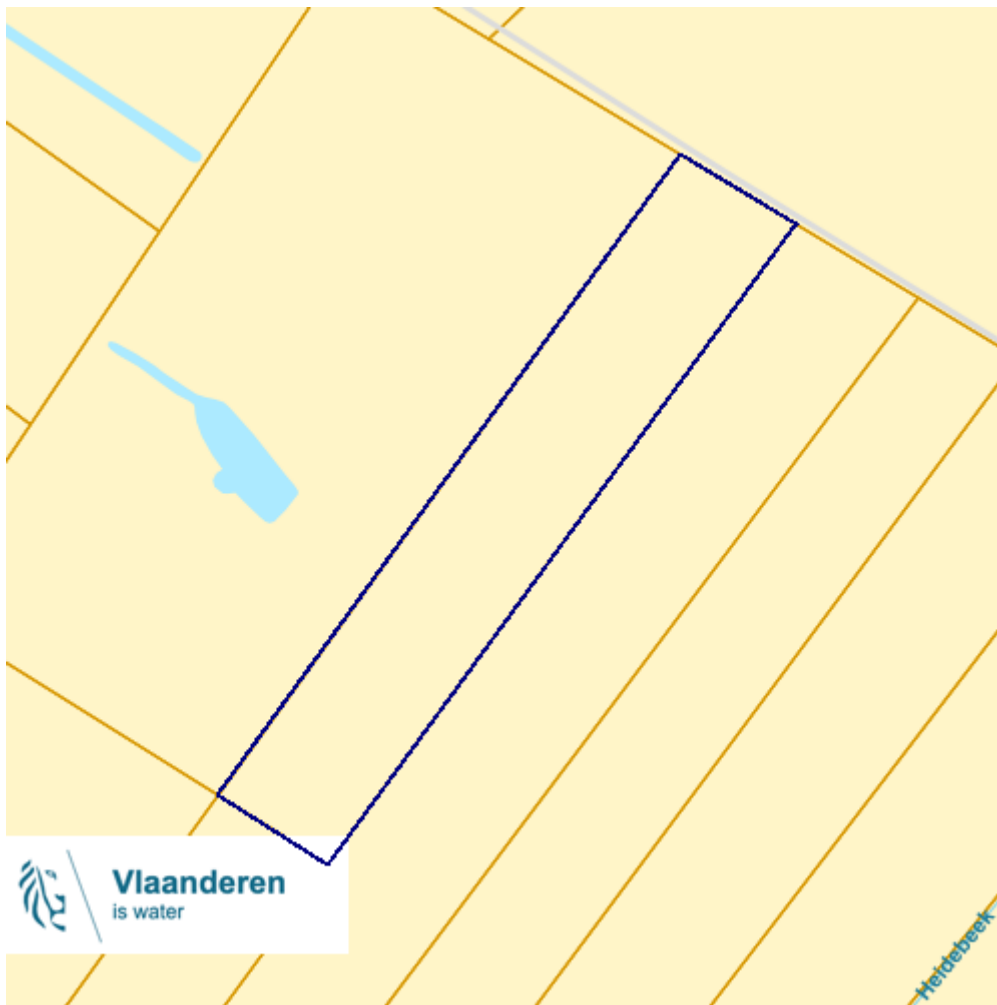
Bronnen

Bekijken op Geopunt.be [Klik hier](#)

WMS Vlaamse Milieumaatschappij [Klik hier](#)

Perceel: 11332K0246/00M000

Risicozones voor overstromingen



- risicozone
- nieuwe risicozone
 - bevestigde risicozone

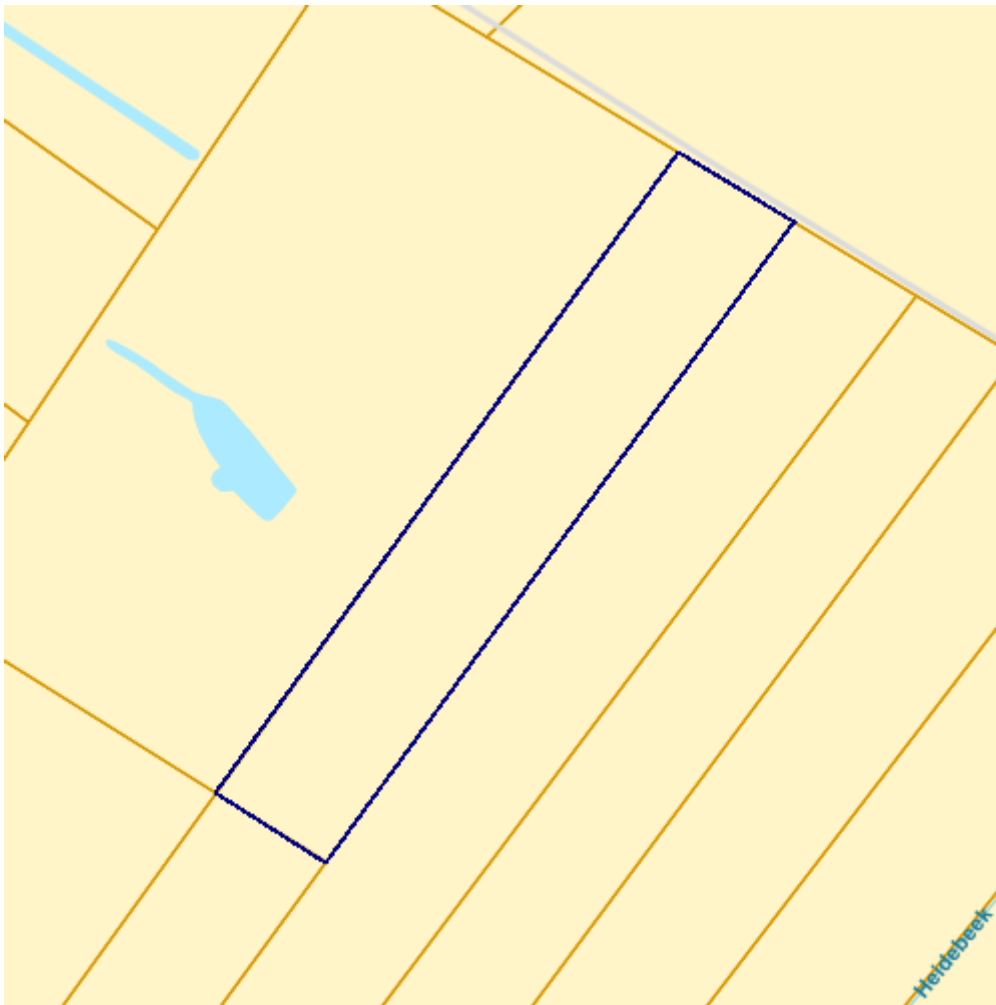
Bronnen

Bekijken op Geopunt.be [Klik hier](#)

Vlaamse Milieumaatschappij - afdeling Operationeel Waterbeheer [Klik hier](#)

Perceel: 11332K0246/00M000

Van nature overstroombare gebieden

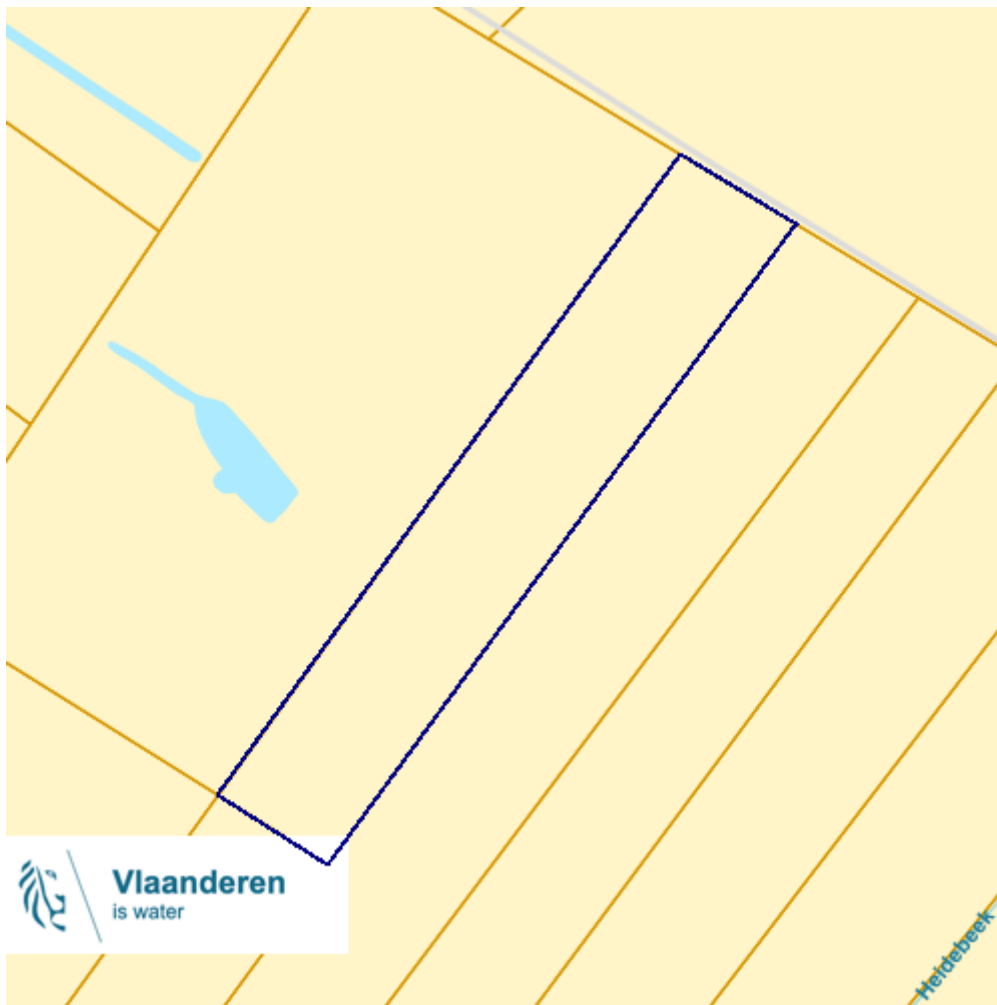


- Waterloop
- Waterloop/Modder
- Afstromend water
- Rivier
- Zee

Info	Waarde
Omschrijving	Doorkruist door rivier maar geen sporen van overstroombaarheid
Naam	Beneden-Scheldebekken
Stroomgebied	Schelde

Perceel: 11332K0246/00M000

Overstromingsgevoelige gebieden 2017 (Watertoets)



categorie

■	Effectief overstromingsgevoelig
■	Mogelijk overstromingsgevoelig

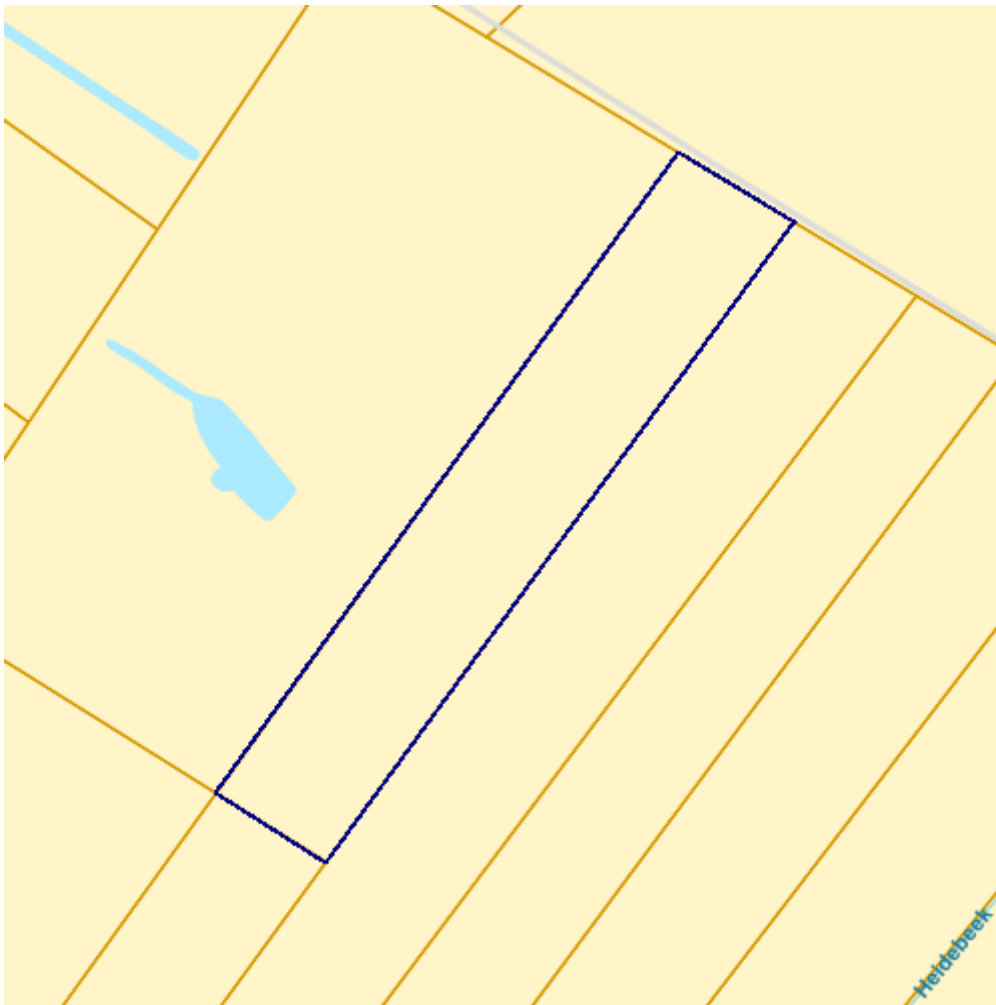
Bronnen

Bekijken op Geopunt.be [Klik hier](#)

Vlaamse Milieumaatschappij - afdeling Operationeel Waterbeheer [Klik hier](#)

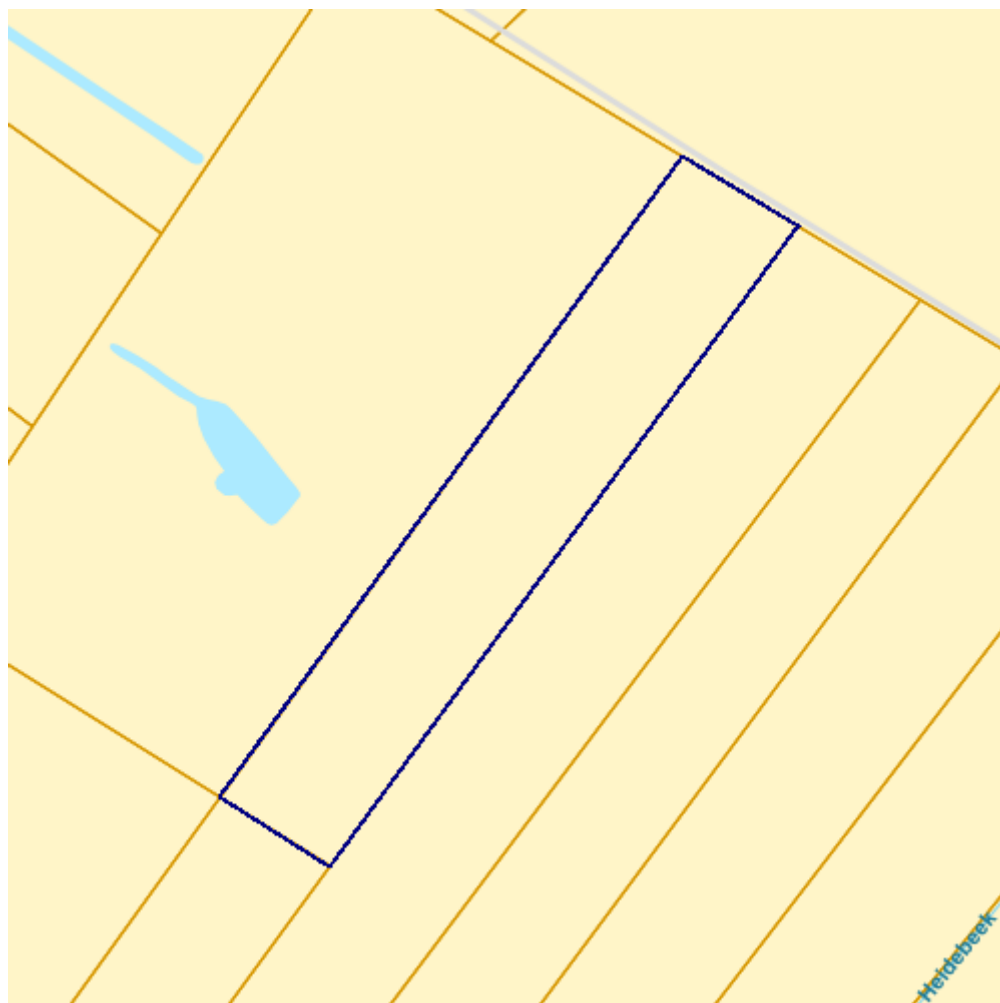
Perceel: 11332K0246/00M000

Grenzen van polders



Perceel: 11332K0246/00M000

Grenzen van wateringen



Perceel: 11332K0246/00M000

Gewestplan



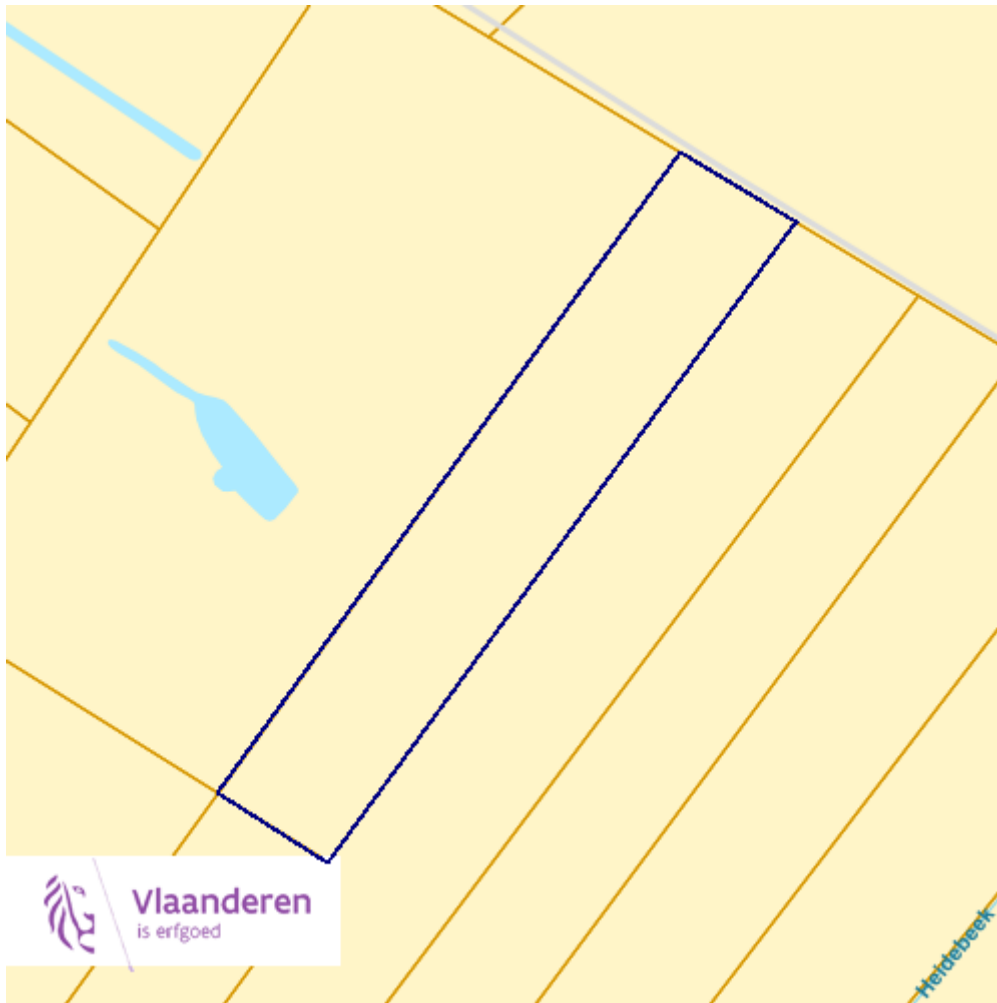
Info	Waarde
Naam	origineel gewestplan Turnhout
fase	BG
Het planidentificatienummer van het plan zoals het gekend is bij de bronbeheerder	GWP_02000_222_00016_00001
opm	
fichelink	https://dsi.omgeving.vlaanderen.be/fiche-detail/fd17f70a-c5ed-4ac7-8f8c-1f14414d777a
fasedatum	1977-09-30

Perceel: 11332K0246/00M000

d_bs	1977-10-22
herinterpretatie	verbetering/herkwalificatie – inspire-normen niet behaald (kan niet verbeterd worden)

Perceel: 11332K0246/00M000

Beschermdde stads- en dorpsgezichten



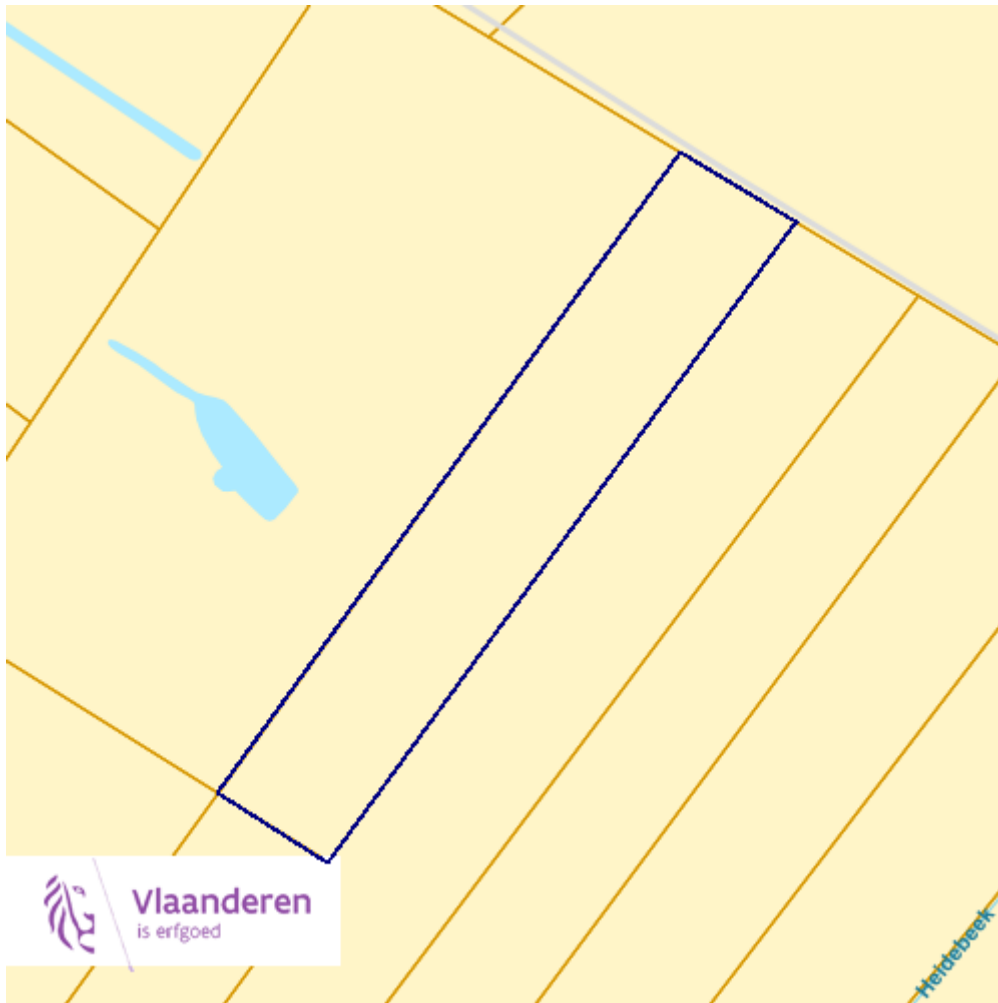
Bronnen

Bekijken op Geopunt.be [Klik hier](#)

Agentschap Onroerend Erfgoed Publieke Download Service [Klik hier](#)

Perceel: 11332K0246/00M000

Beschermde archeologische sites




Bronnen

Bekijken op Geopunt.be [Klik hier](#)

Agentschap Onroerend Erfgoed Publieke Download Service [Klik hier](#)

Perceel: 11332K0246/00M000

Beschermde cultuurhistorische landschappen



Info	Waarde
Naam	Brechtse Heide
Infolink	https://id.erfgoed.net/thesauri/aanduidingstypes/2
type_naam	Beschermd cultuurhistorisch landschap
Locatie	Brecht, Sint-Lenaarts (Brecht), Westmalle (Malle), Schilde (Schilde), Zoersel (Zoersel)
Geldig sinds	1977-05-27
Link	https://inventaris.onroenderfgoed.be/aanduidingsobjecten/4506
Infolink	https://id.erfgoed.net/aanduidingsobjecten/4506

Datum : 23/10/2023

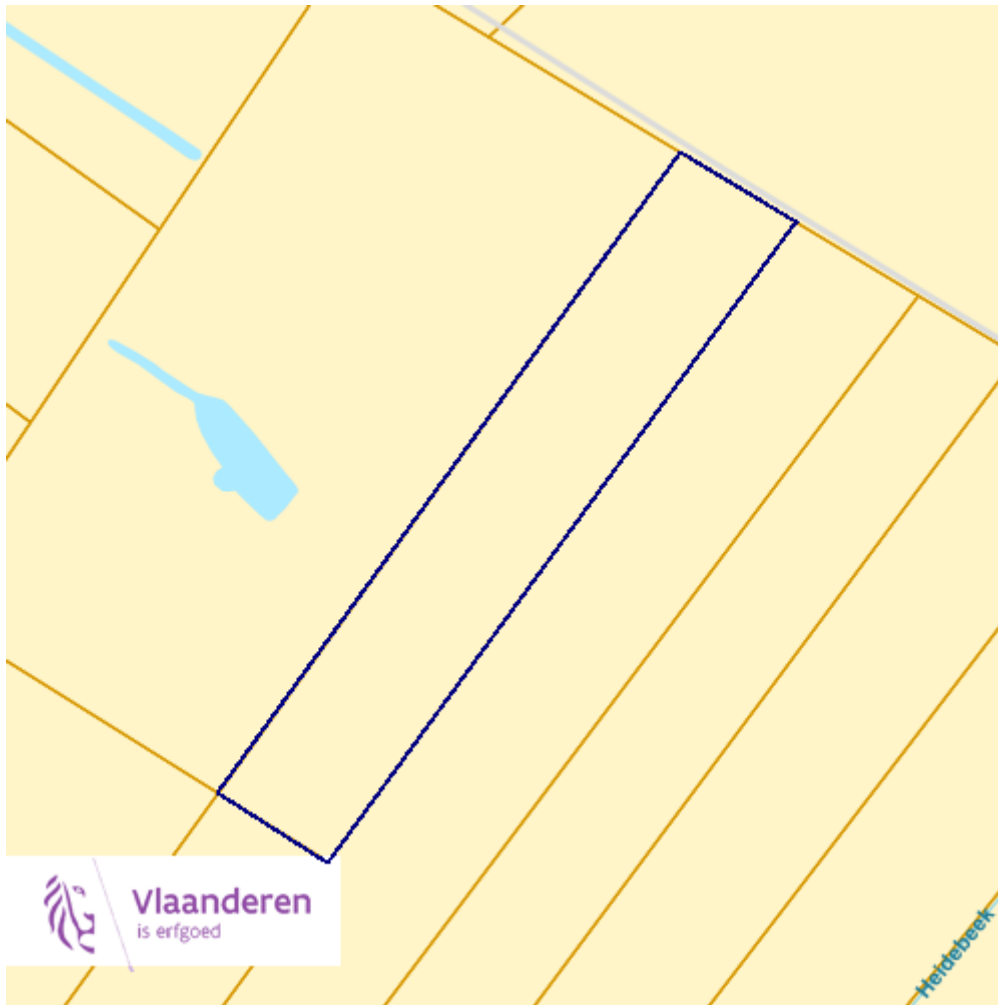
Gebruikersnaam: Sanne Nuytemans

Perceel: 11332K0246/00M000

Bronnen
Bekijken op Geopunt.be Klik hier
Agentschap Onroerend Erfgoed Publieke Download Service Klik hier

Perceel: 11332K0246/00M000

Beschermde monumenten



Bronnen

Bekijken op Geopunt.be [Klik hier](#)

Agentschap Onroerend Erfgoed Publieke Download Service [Klik hier](#)

Perceel: 11332K0246/00M000

Gehelen uit de wetenschappelijke inventaris van het bouwkundig erfgoed



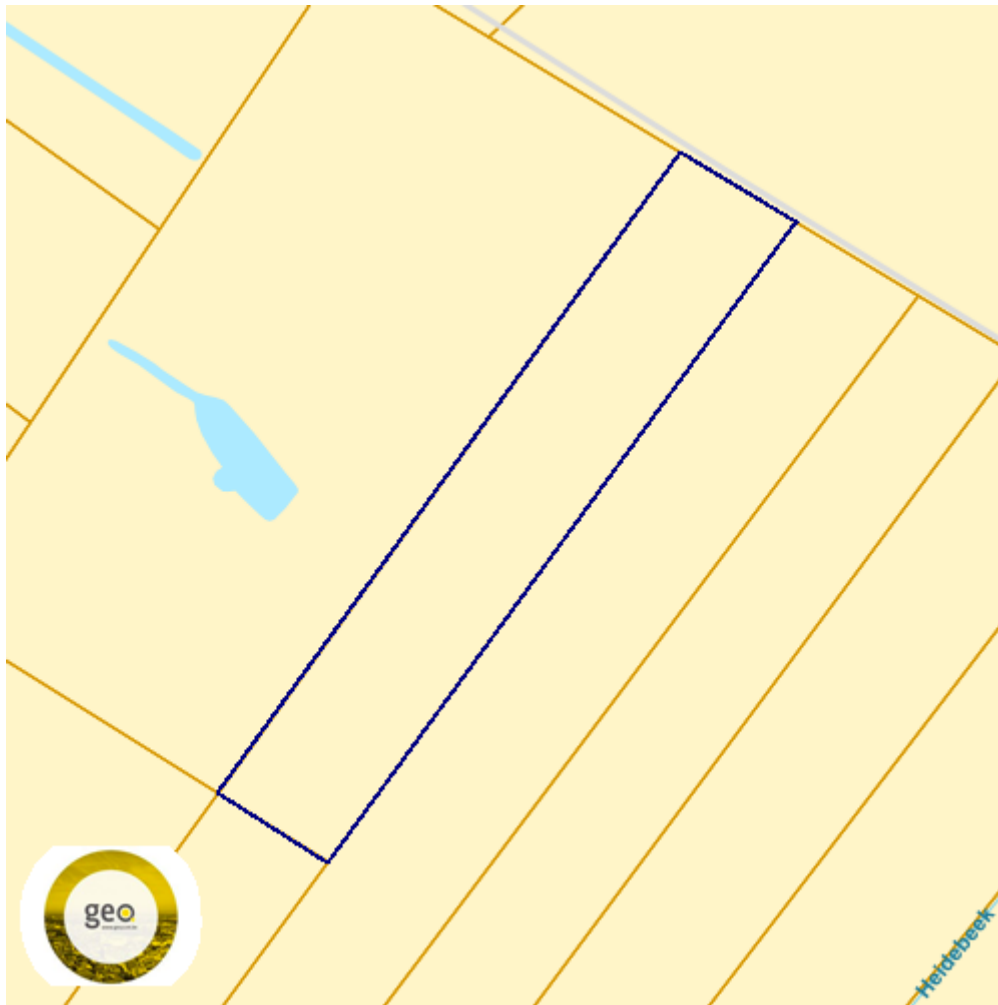
Bronnen

Bekijken op Geopunt.be [Klik hier](#)

Mercator Publieke View Service [Klik hier](#)

Perceel: 11332K0246/00M000

Vastgestelde archeologische zones



Bronnen
Bekijken op Geopunt.be Klik hier
Mercator Publieke View Service Klik hier

Perceel: 11332K0246/00M000

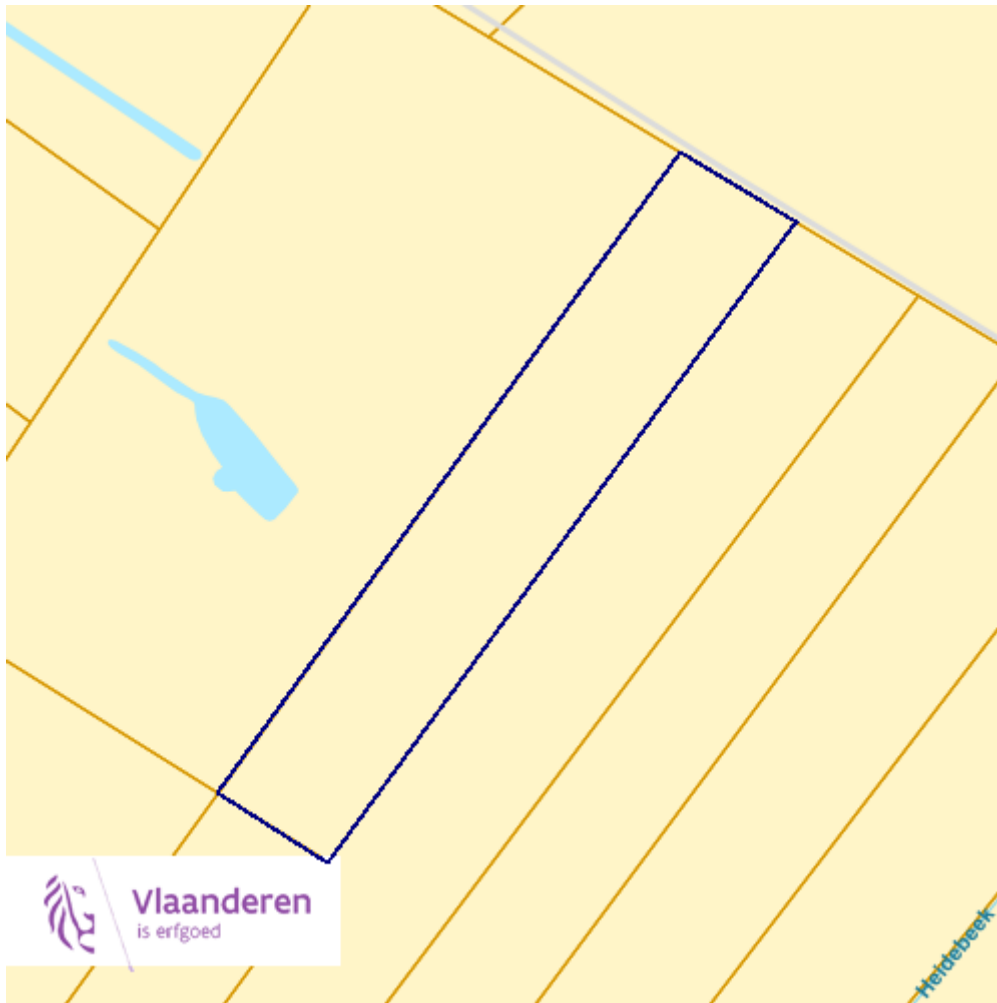
Unesco werelderfgoed - buffers



Bronnen
Bekijken op Geopunt.be Klik hier
Mercator Publieke View Service Klik hier

Perceel: 11332K0246/00M000

Vastgesteld bouwkundig erfgoed



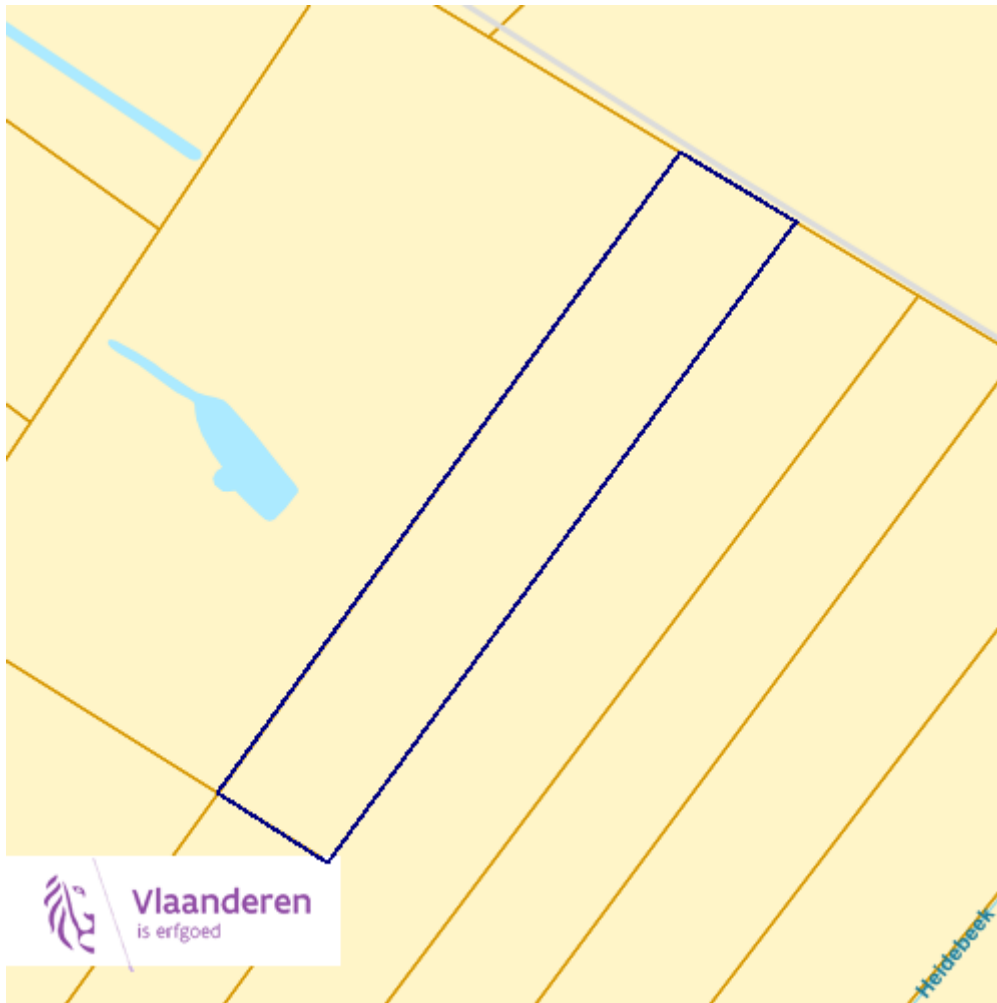
Bronnen

Bekijken op Geopunt.be [Klik hier](#)

Agentschap Onroerend Erfgoed Publieke Download Service [Klik hier](#)

Perceel: 11332K0246/00M000

Wetenschappelijke bouwkundig erfgoed - elementen



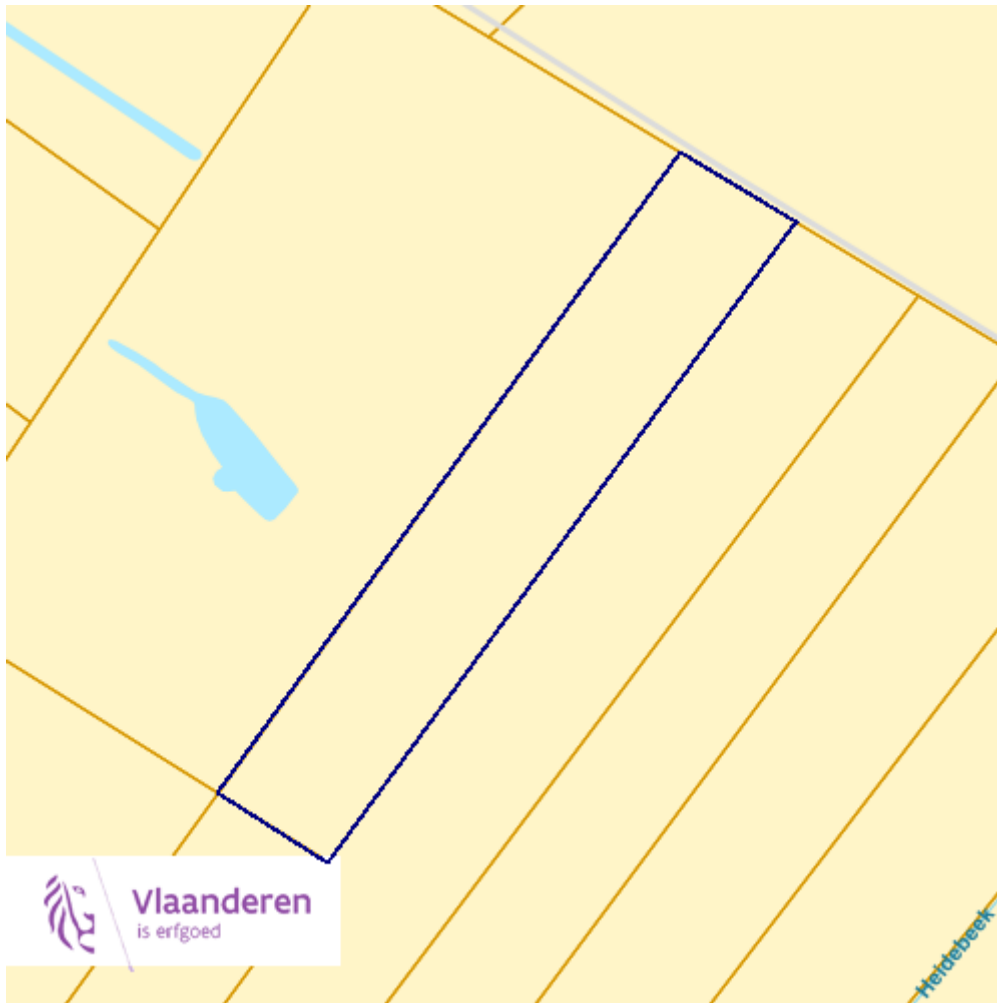
Bronnen

Bekijken op Geopunt.be [Klik hier](#)

Agentschap Onroerend Erfgoed Publieke Download Service [Klik hier](#)

Perceel: 11332K0246/00M000

Vastgesteld bouwkundig erfgoed - gehelen



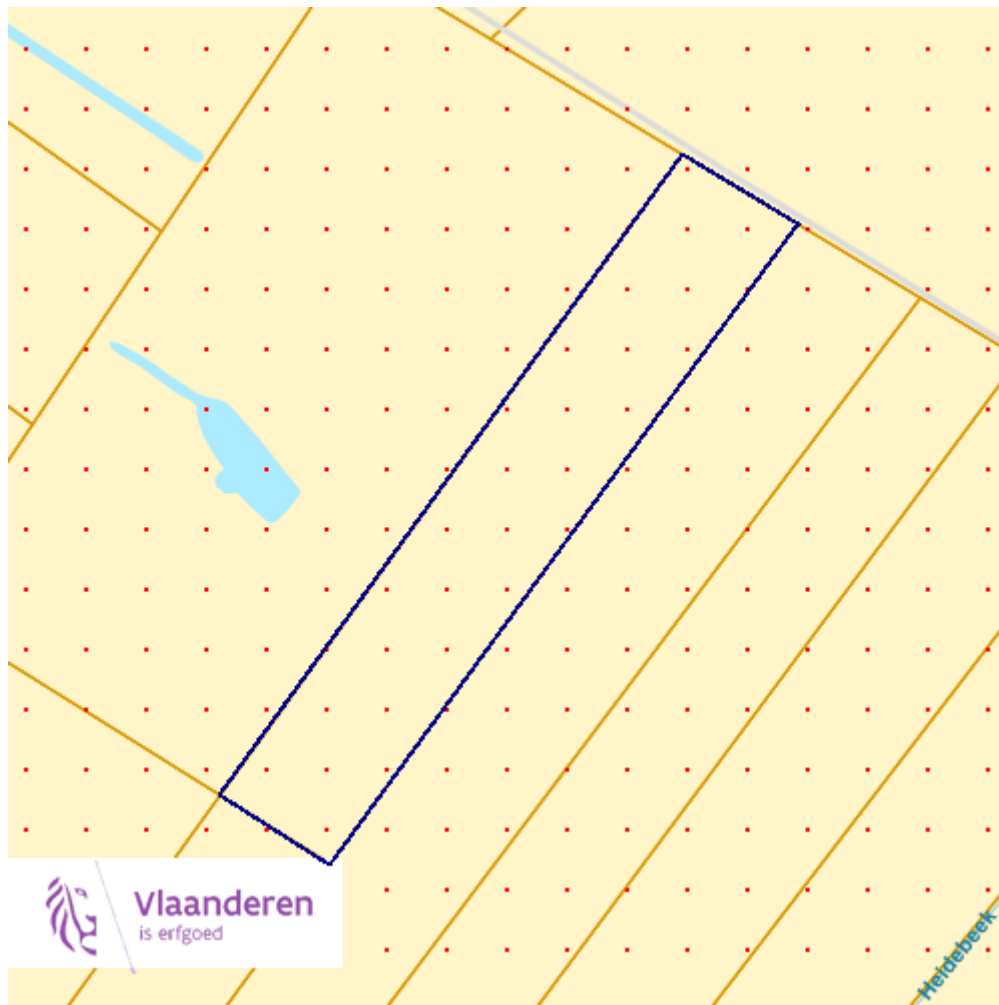
Bronnen

Bekijken op Geopunt.be [Klik hier](#)

Agentschap Onroerend Erfgoed Publieke Download Service [Klik hier](#)

Perceel: 11332K0246/00M000

Vastgestelde landschapsatlasrelicten



Info	Waarde
aanduid_id	10269
Naam	Brechtse Heide
Infolink	https://id.erfgoed.net/thesauri/aanduidingstypes/10
type_naam	Vastgesteld landschapsatlasrelict
Locatie	Brecht, Sint-Job-in-'t Goor, Sint-Lenaarts (Brecht), Westmalle (Malle), Schilde (Schilde)
Geldig sinds	2008-12-24
Link	https://inventaris.onroenderfgoed.be/aanduidingsobjecten/10269

Perceel: 11332K0246/00M000

Infolink	https://id.erfgoed.net/aanduidingsobjecten/10269
----------	---

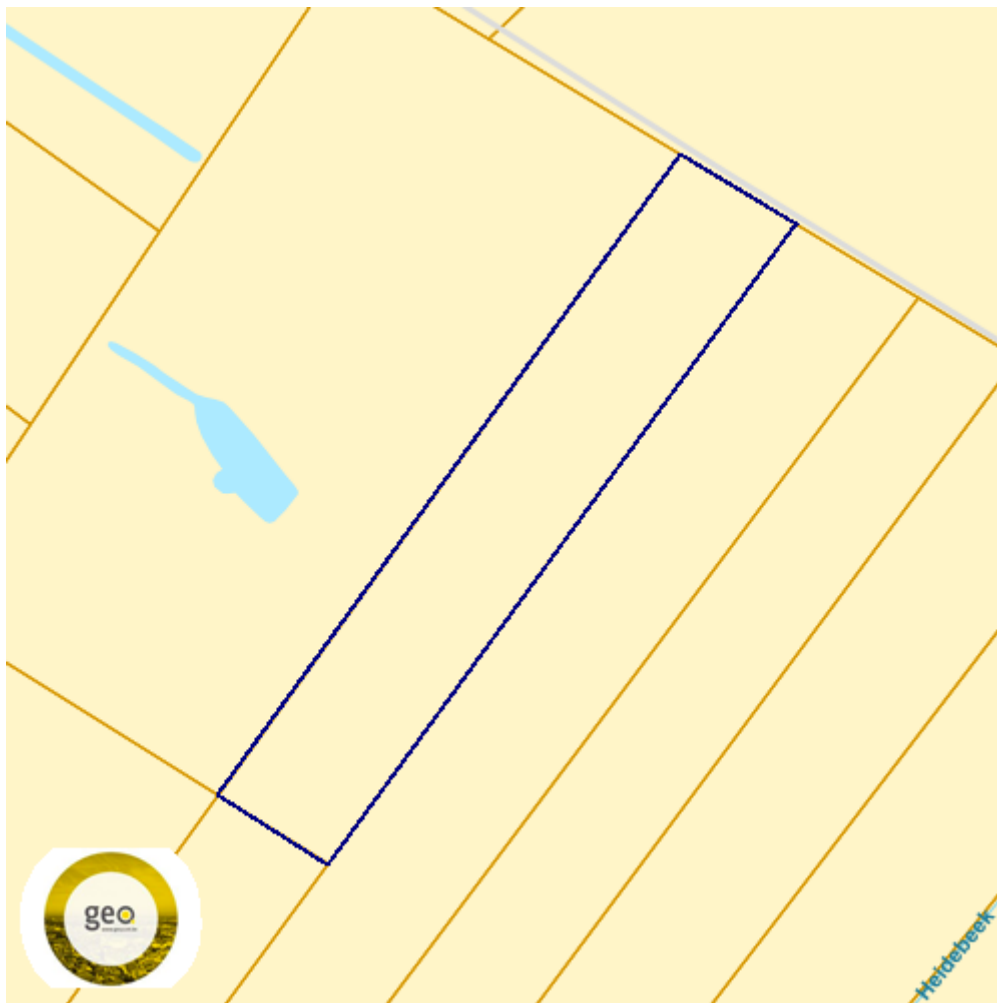
Bronnen

Bekijken op Geopunt.be [Klik hier](#)

Agentschap Onroerend Erfgoed Publieke Download Service [Klik hier](#)

Perceel: 11332K0246/00M000

Vastgesteld landschappelijk erfgoed



Bronnen

Bekijken op Geopunt.be [Klik hier](#)

Mercator Publieke View Service [Klik hier](#)

Perceel: 11332K0246/00M000

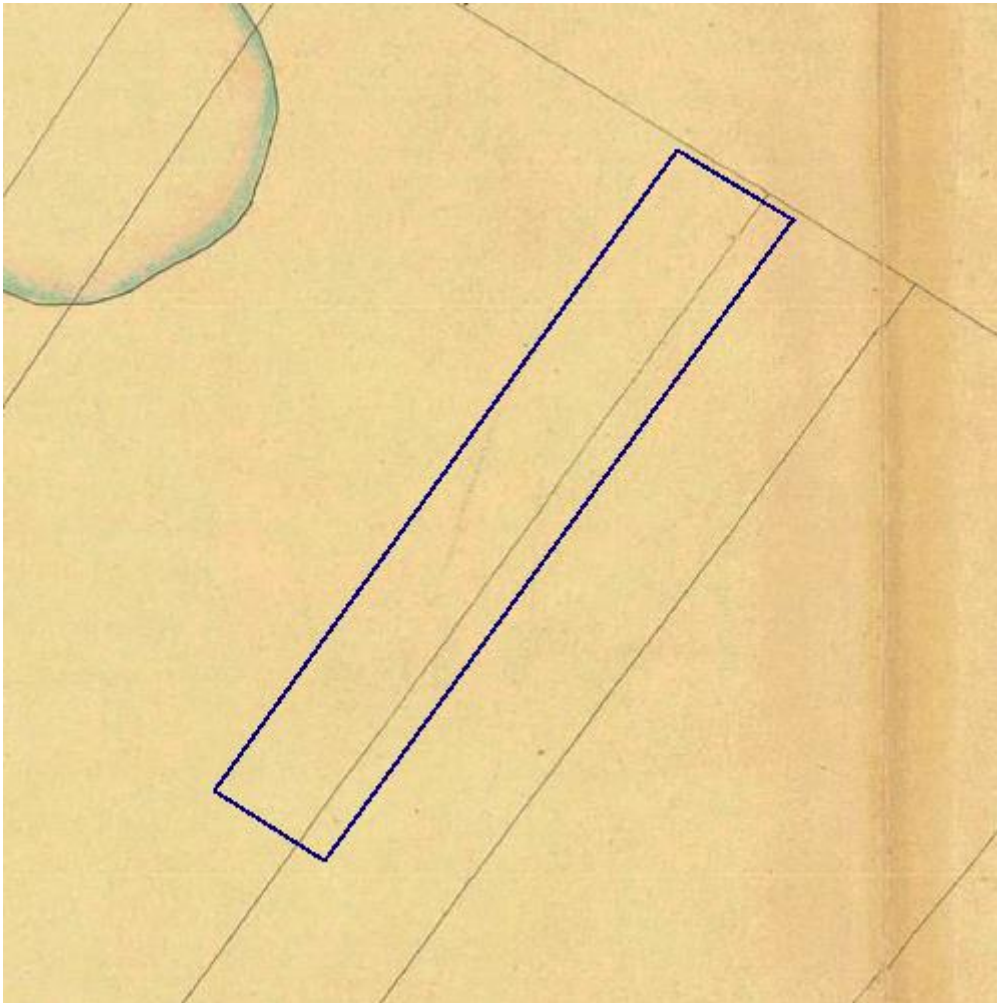
Wetenschappelijke inventaris landschappelijk erfgoed - elementen



Bronnen
Bekijken op Geopunt.be Klik hier
Mercator Publieke View Service Klik hier

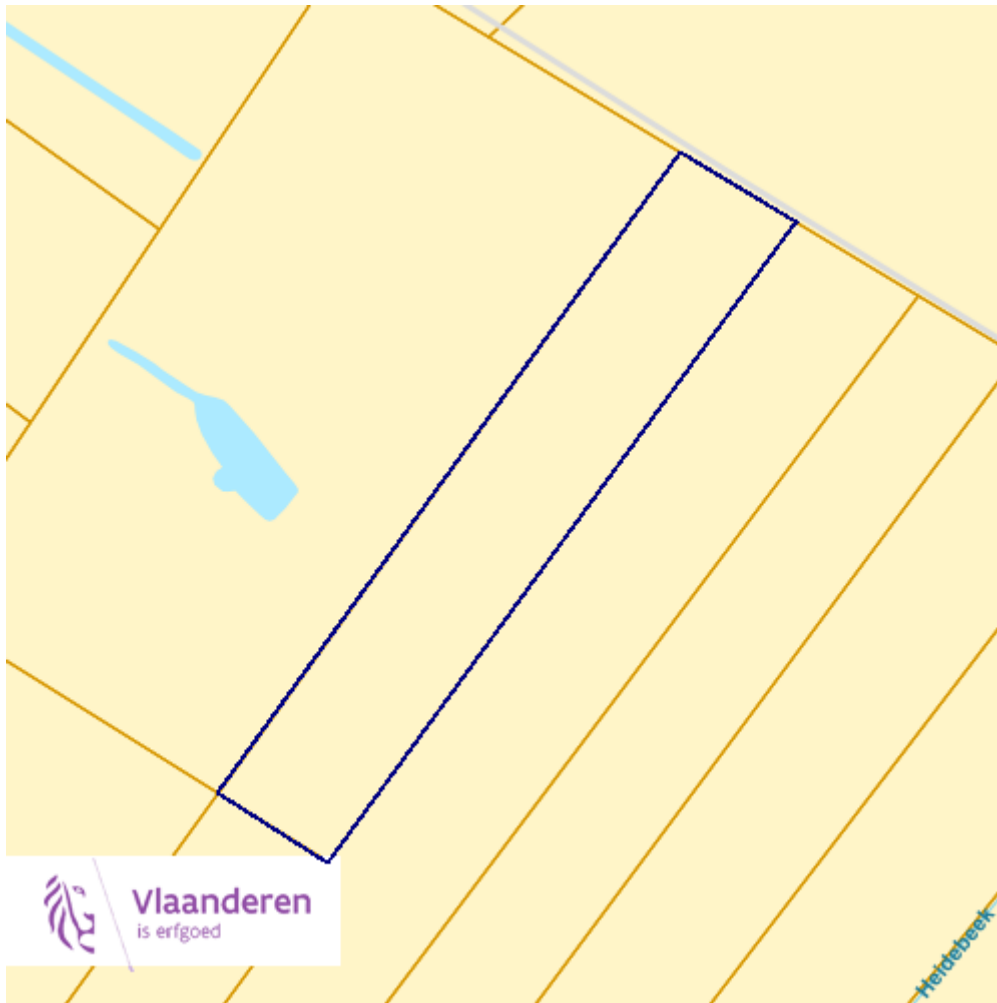
Perceel: 11332K0246/00M000

Atlas der Buurtwegen



Perceel: 11332K0246/00M000

Overgangszones bij beschermd erfgoed



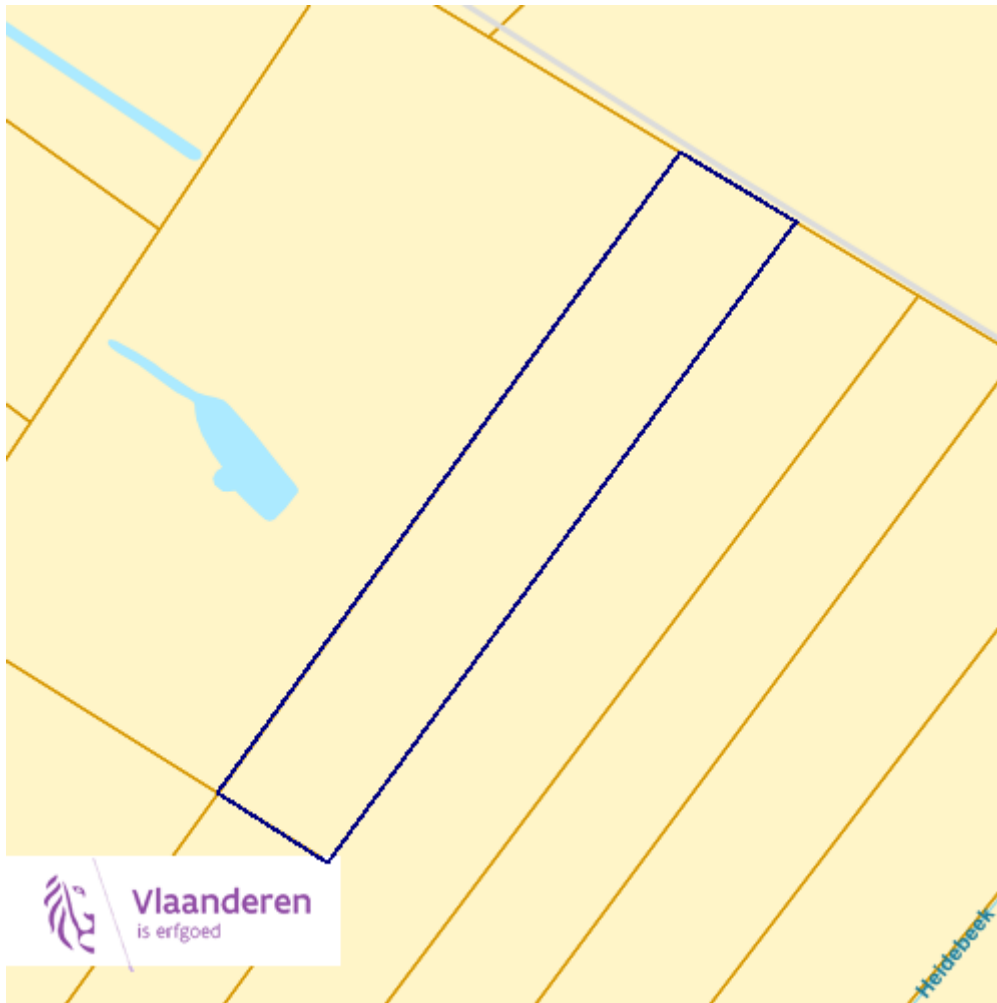
Bronnen

Bekijken op Geopunt.be [Klik hier](#)

Agentschap Onroerend Erfgoed Publieke Download Service [Klik hier](#)

Perceel: 11332K0246/00M000

UNESCO werelderfgoed kernzones



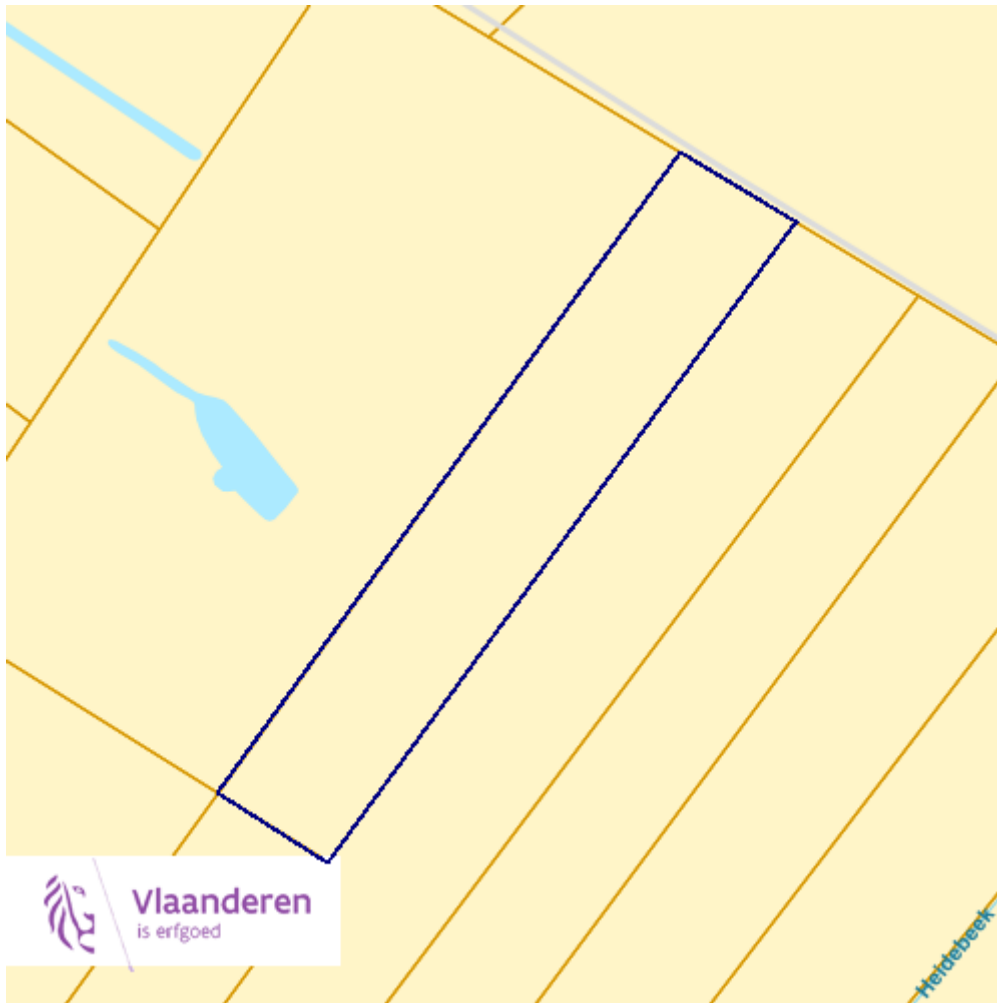
Bronnen

Bekijken op Geopunt.be [Klik hier](#)

Agentschap Onroerend Erfgoed Publieke Download Service [Klik hier](#)

Perceel: 11332K0246/00M000

Beheersplannen



Info	Waarde
id	9
Infolink	https://id.erfgoed.net/plannen/9
type	https://id.erfgoed.net/thesauri/plantypes/OEB
Naam	Brecht - Brechtse Heide
Startdatum	2009-10-20
einddatum	2036-10-20

Perceel: 11332K0246/00M000

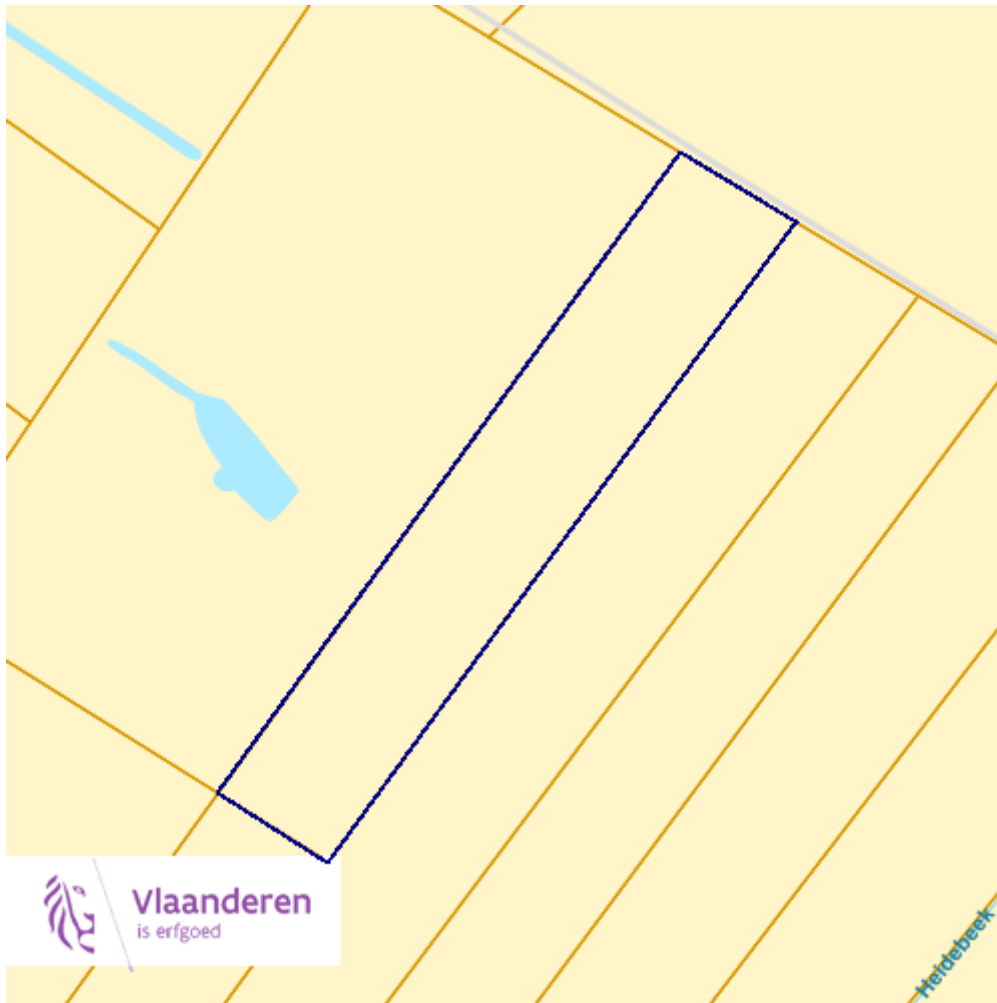
Bronnen

Bekijken op Geopunt.be [Klik hier](#)

Agentschap Onroerend Erfgoed Publieke Download Service [Klik hier](#)

Perceel: 11332K0246/00M000

Gebieden geen archeologie - gewestelijk




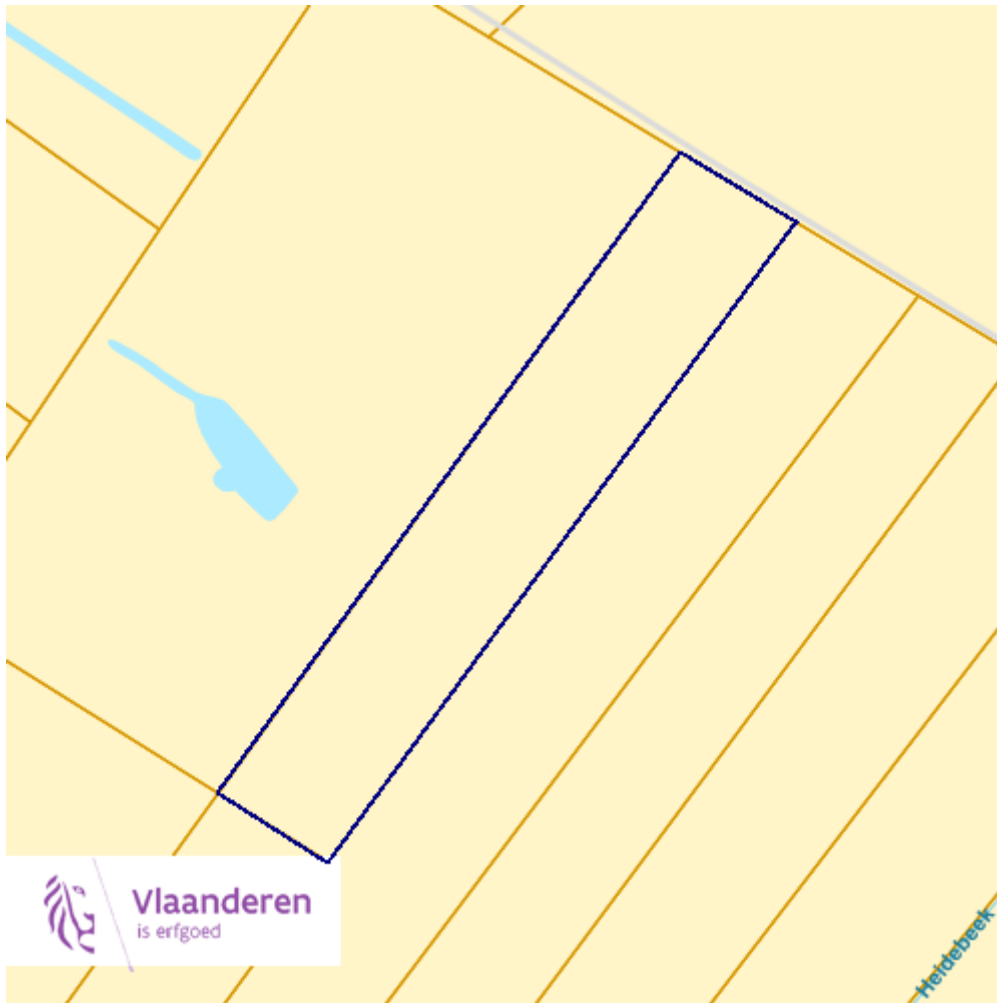
Bronnen

Bekijken op Geopunt.be [Klik hier](#)

Agentschap Onroerend Erfgoed Publieke Download Service [Klik hier](#)

Perceel: 11332K0246/00M000

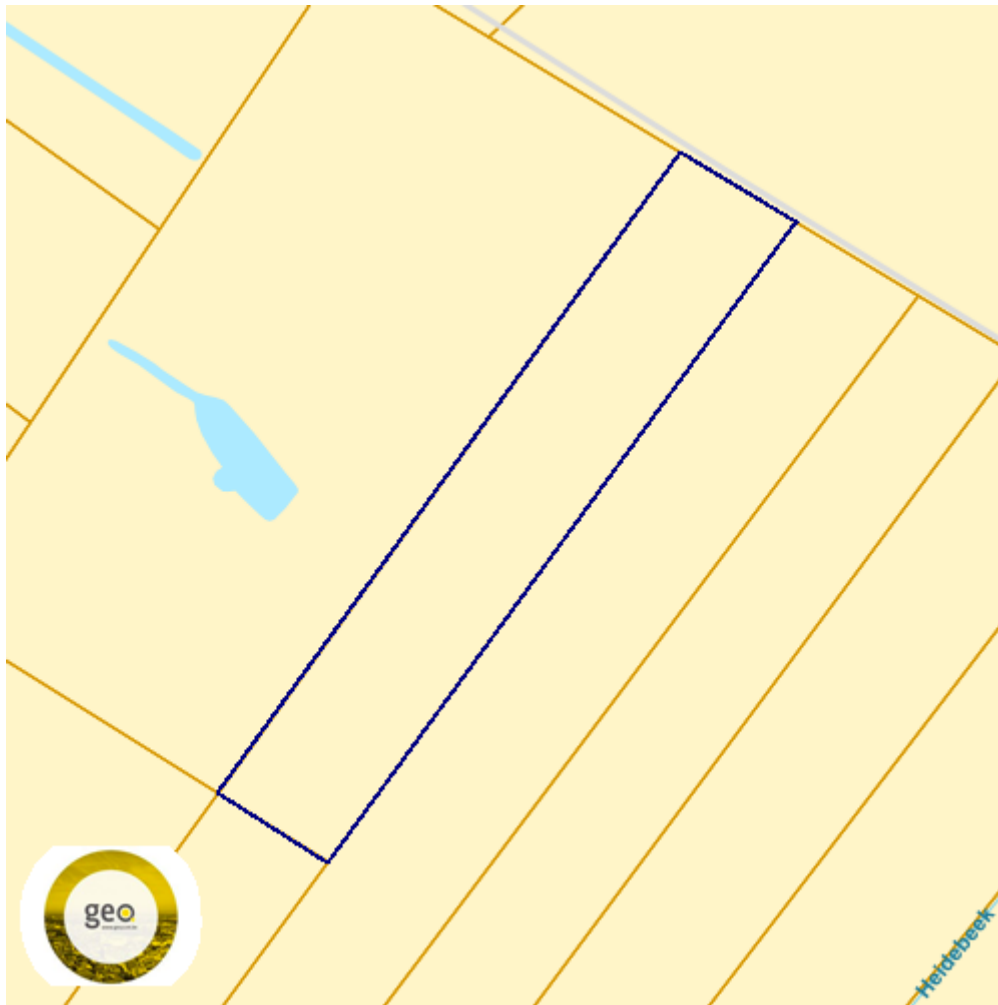
Gebieden geen archeologie - gemeentelijk



Bronnen
Bekijken op Geopunt.be Klik hier
Agentschap Onroerend Erfgoed Publieke Download Service Klik hier

Perceel: 11332K0246/00M000

Wetenschappelijke archeologische zones



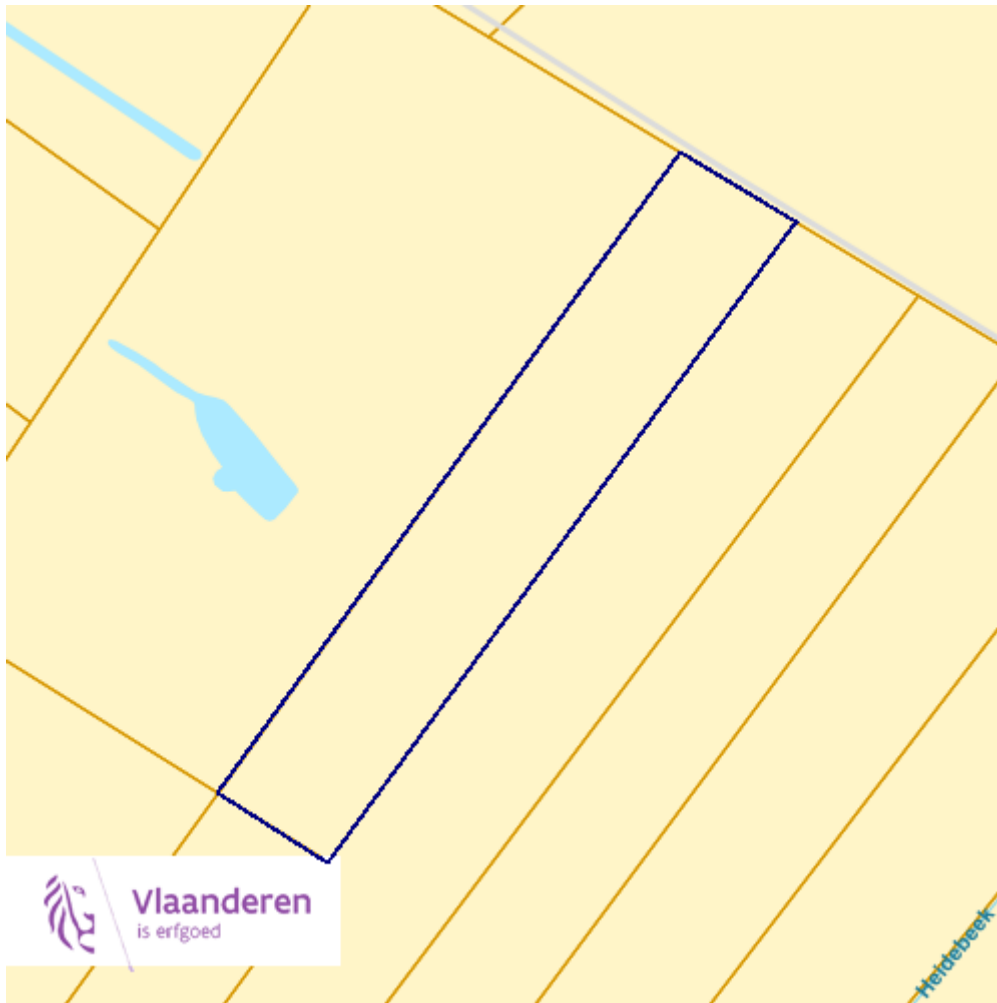
Bronnen

Bekijken op Geopunt.be [Klik hier](#)

Mercator Publieke View Service [Klik hier](#)

Perceel: 11332K0246/00M000

Bekrachtigde archeologienota's en nota's



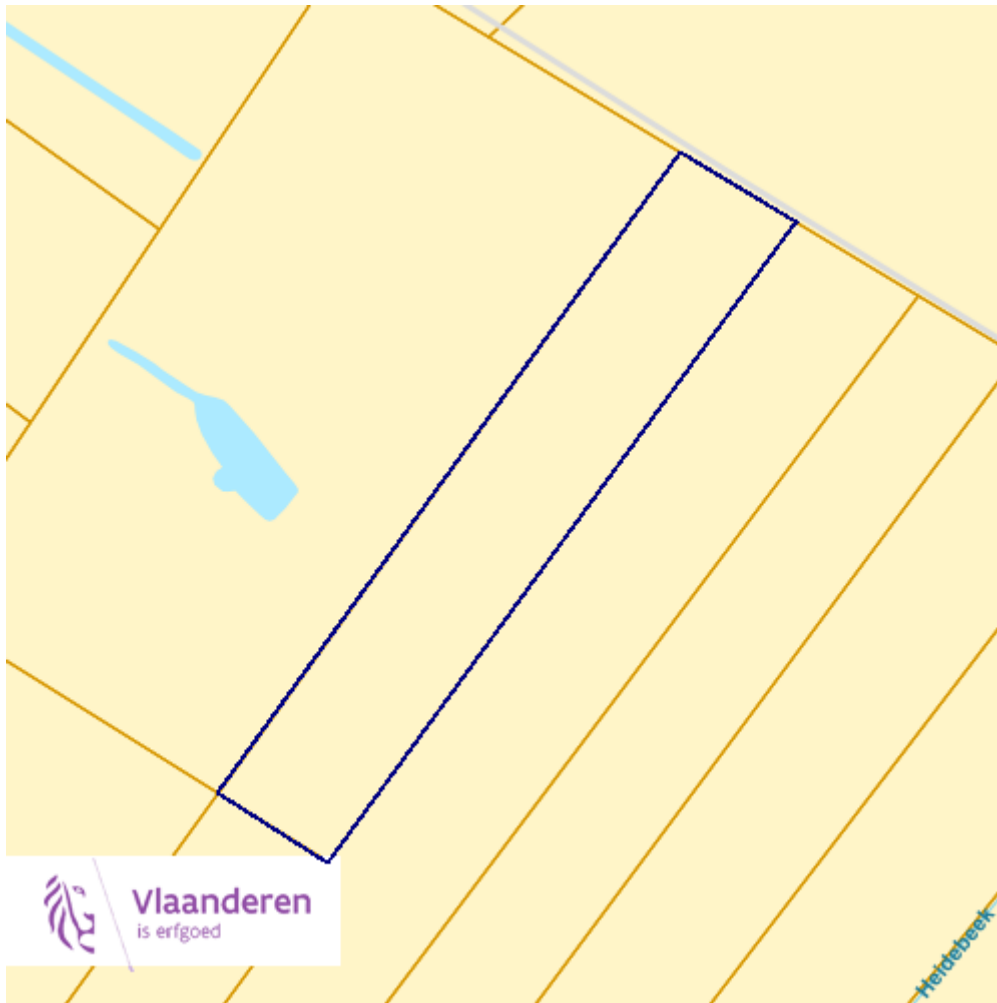
Bronnen

Bekijken op Geopunt.be [Klik hier](#)

Agentschap Onroerend Erfgoed Publieke Download Service [Klik hier](#)

Perceel: 11332K0246/00M000

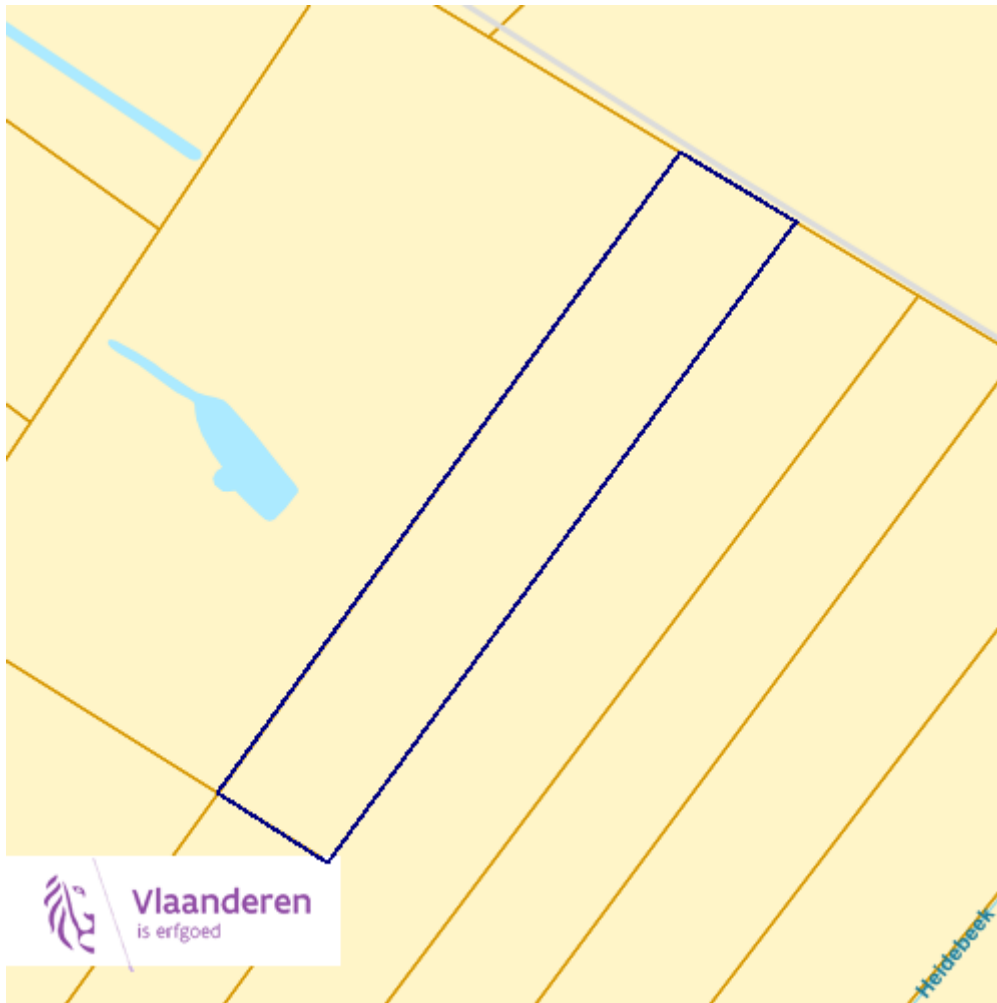
Eindverslagen archeologie



Bronnen
Bekijken op Geopunt.be Klik hier
Agentschap Onroerend Erfgoed Publieke Download Service Klik hier

Perceel: 11332K0246/00M000

Erfgoedlandschappen




Bronnen

Bekijken op Geopunt.be [Klik hier](#)

Agentschap Onroerend Erfgoed Publieke Download Service [Klik hier](#)

Perceel: 11332K0246/00M000


Vogelrichtlijngebieden



Bronnen
Bekijken op Geopunt.be Klik hier
Mercator Publieke View Service Klik hier

Perceel: 11332K0246/00M000

Jachtgebieden

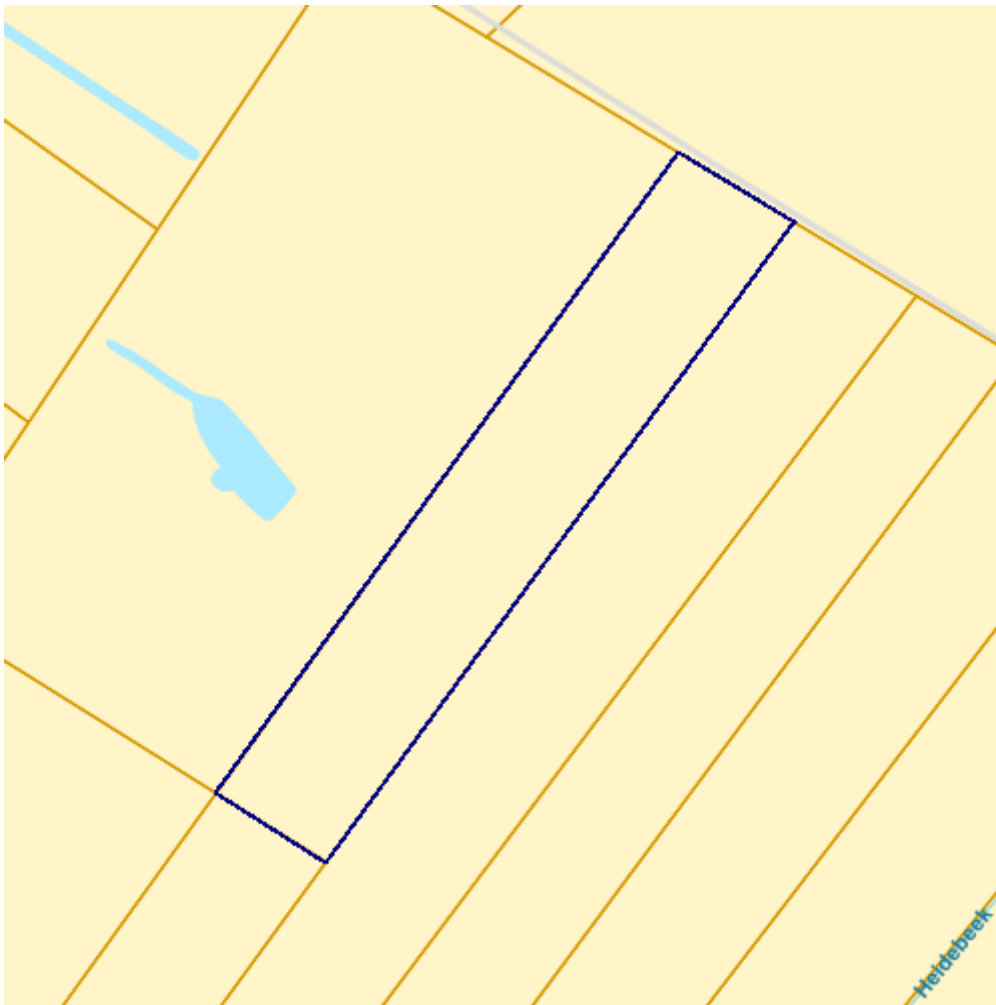


 Jachtterrein

Info	Waarde
PROV	Antwerpen
DATGOEDK	28/07/2023
WBENR	305
WBENAAM	Brechtse Heide

Perceel: 11332K0246/00M000

OVAM Bodemonderzoeken en sanering



Sitebesluit

Oriënterend bodemonderzoek

Beschrijvend bodemonderzoek


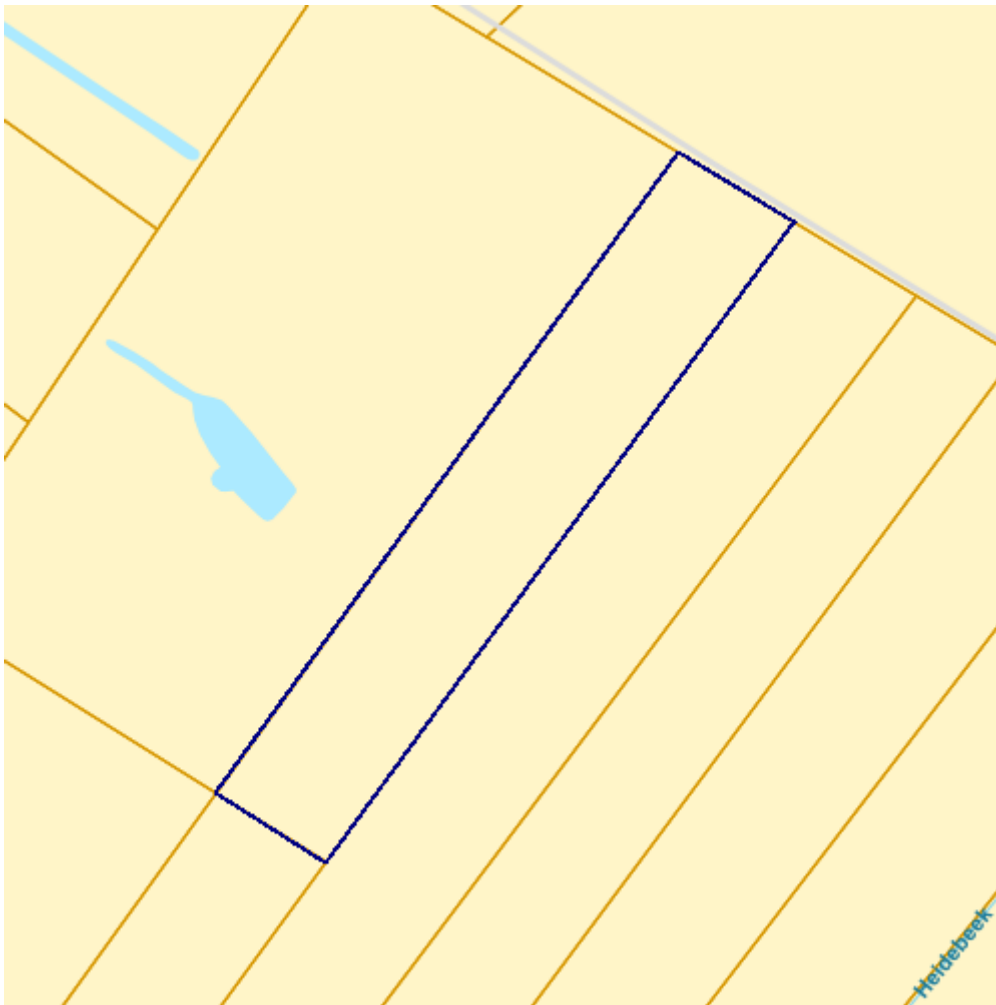
Bodemsaneringsproject

Eindevaluatieonderzoek

Info	Waarde
Info	Geen data gevonden

Perceel: 11332K0246/00M000

OVAM-Schadegevallen en meldingen



Evaluatierapport schadegeval

Vaststelling schadegeval

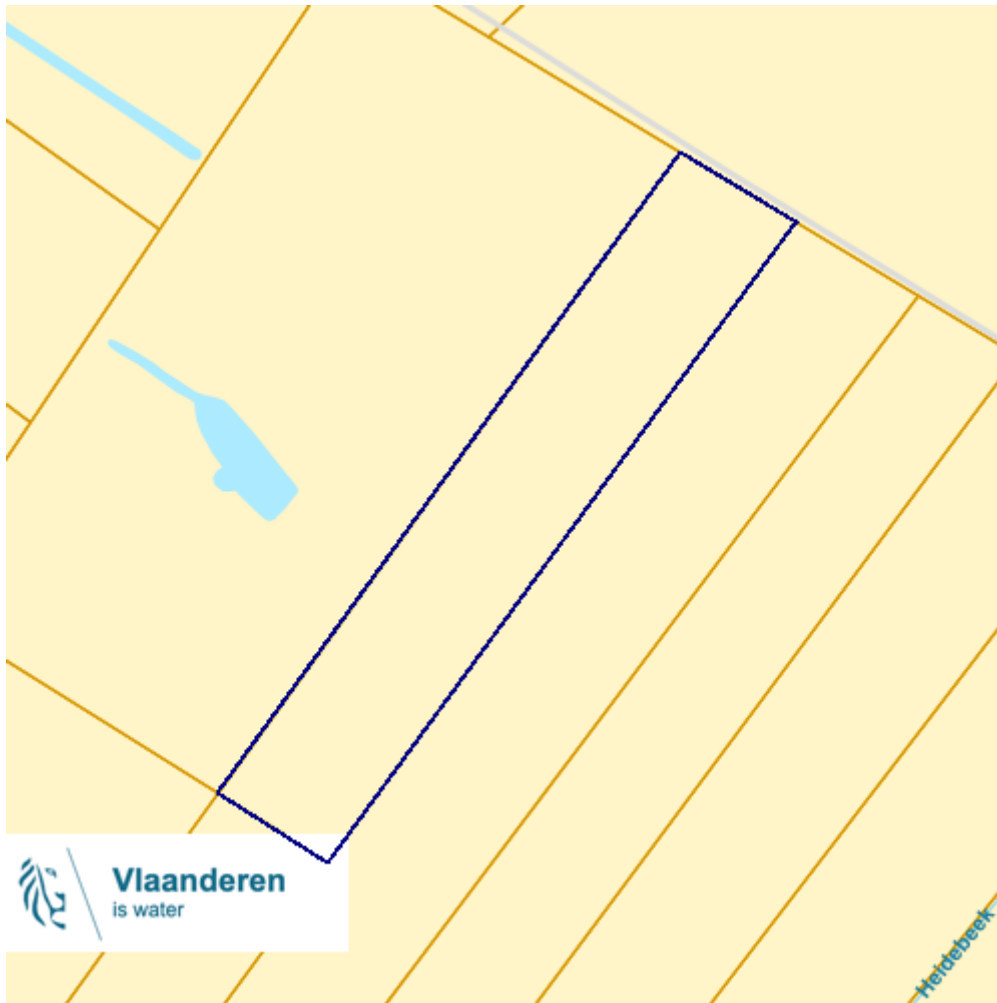
Melding schadegeval



Melding bodemverontreiniging

Info	Waarde
Info	Geen data gevonden

Perceel: 11332K0246/00M000

Signaalgebieden



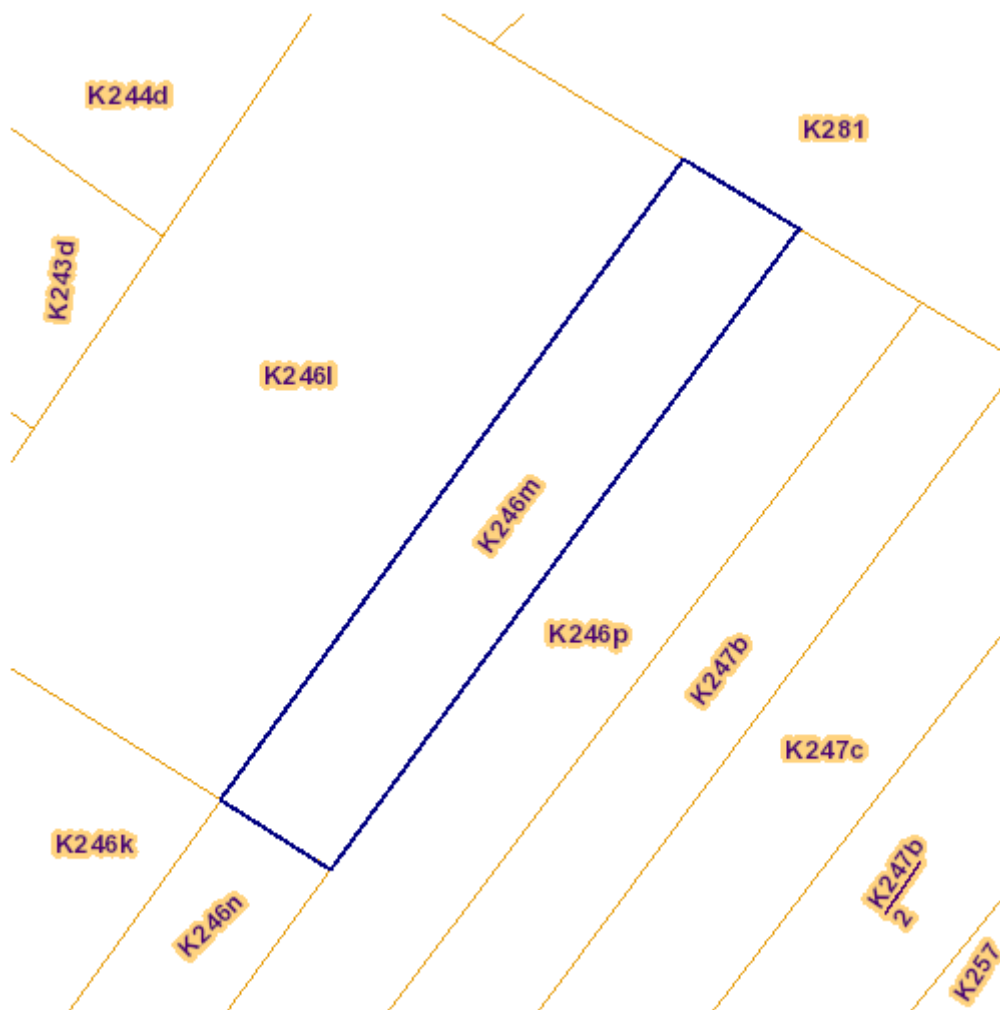
- Categorie
-  Bouwrijge opgave
 -  Verscherpte watertoets

Bronnen

Vlaamse Milieumaatschappij [Klik hier](#)

Perceel: 11332K0246/00M000

Kadastraal plan (CadGis)




Info	Waarde
Kadastrale planpercelen / Kadastraal planperceel	11332K0246/00M000
Kadastrale planpercelen / Type	privaat domein
Kadastrale planpercelen / Kadastrale sectiecode	11332K
Kadastrale planpercelen / Status	ondergronds
Kadastrale planpercelen / RecId	17005900
Kadastrale planpercelen / Oppervlakte Patris (m ²)	7164

Perceel: 11332K0246/00M000

Kadastrale planpercelen / Type oppervlakte	Grafisch
Kadastrale planpercelen / Fiscale toestand	verbetering/herkwalificatie o.b.v. CadRef of niet-geïntegreerd vectorieel schema
Kadastrale planpercelen / Laatste aanpassing	24/04/2021 08:54:05
Kadastrale planpercelen / Oppervlakte	7574.49 m ²
Kadastrale planpercelen / Omtrek	497.93 m

Perceel: 11332K0246/00M000

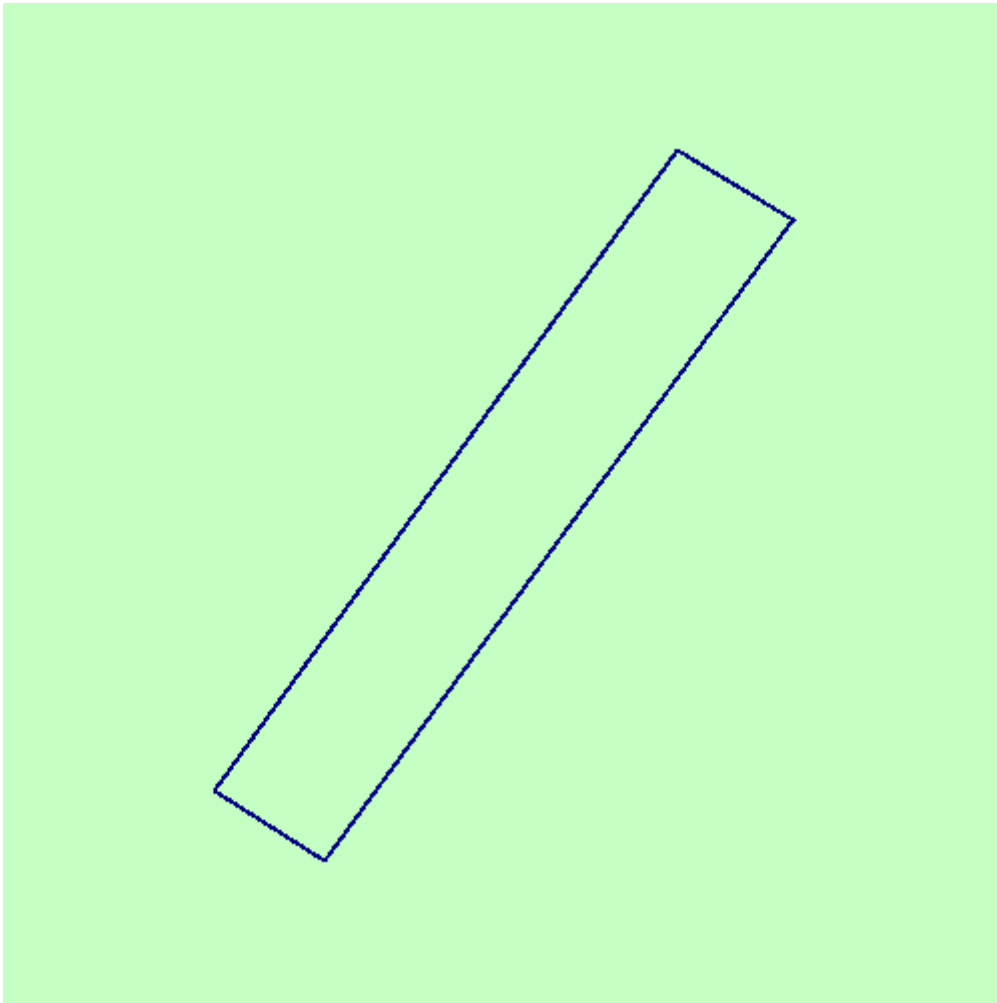
Gebiedstypes nitraat mestdecreet, geldend

- Gebiedstype 0
- Gebiedstype 1
- Gebiedstype 2
- Gebiedstype 3

Info	Waarde
AZCODE	A0_VL17_29
AZNAAM	Afstroomzone van GROOT SCHIJN
GTCODE	eenvoudige herkwalificatie zonder een referentiebron te specificeren
GTOMSCH	Gebiedstype 1
LENGTE	123204.06583

Perceel: 11332K0246/00M000

Traditioneel Landschap



Perceel: 11332K0246/00M000

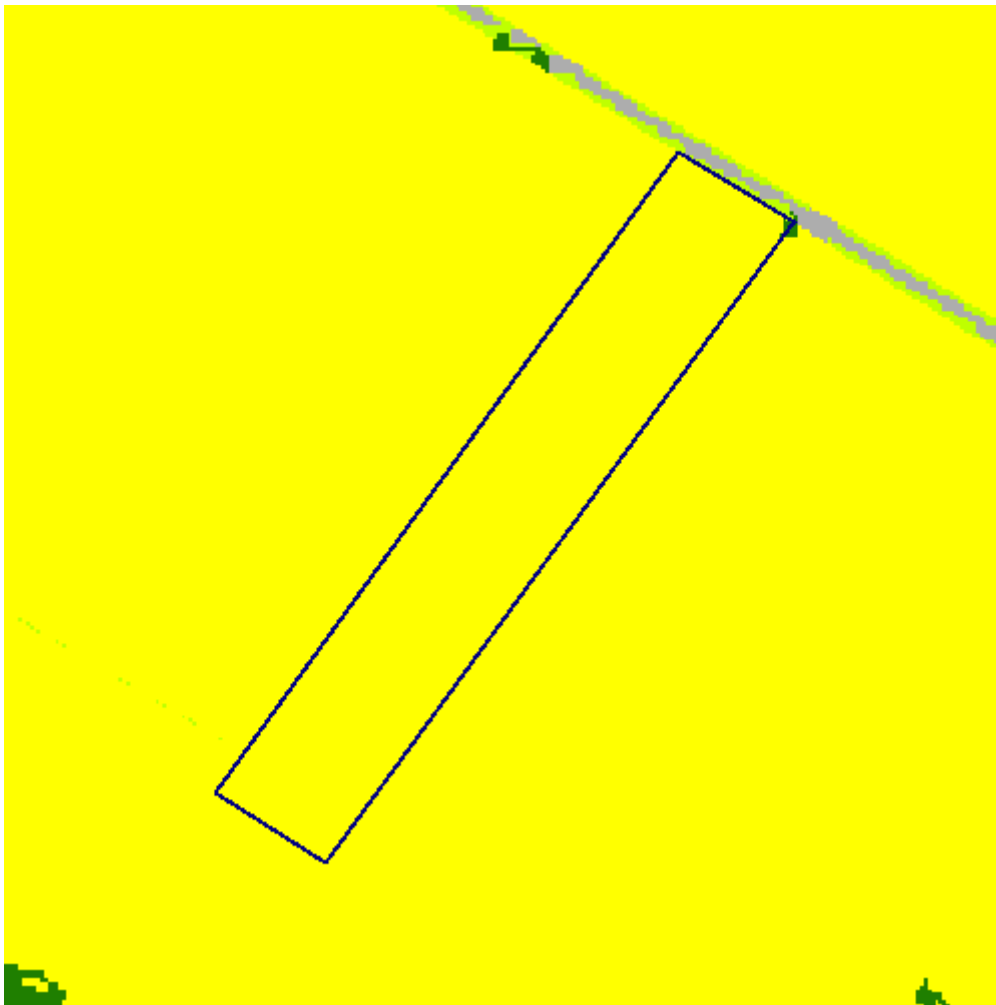
Streek

	Stedelijke gebieden en havengebieden
	Kust
	Kustpolders
	Scheldepolders
	Zandstreek binnen de Vlaamse Vallei
	Zandstreek buiten de Vlaamse Vallei
	Zandleem- en leemstreek
	Noorderkempen
	Centrale Kempen
	Zuiderkempen
	Kempens Plateau
	Maasland
	Hageland
	Vochtig Haspengouw
	Droog Haspengouw
	Brabantse Leemstreek
	Land van Herve
	Scheldebekken met getijden
	Scheldebekken zonder getijden
	Netebekken
	Dijle-Gete-Demeras
	Kustbekken met IJzer
	Maasbekken

Info	Waarde
Naam	Land van Brecht
Streek	Noorderkempen

Perceel: 11332K0246/00M000

Groenkaart Vlaanderen 2012

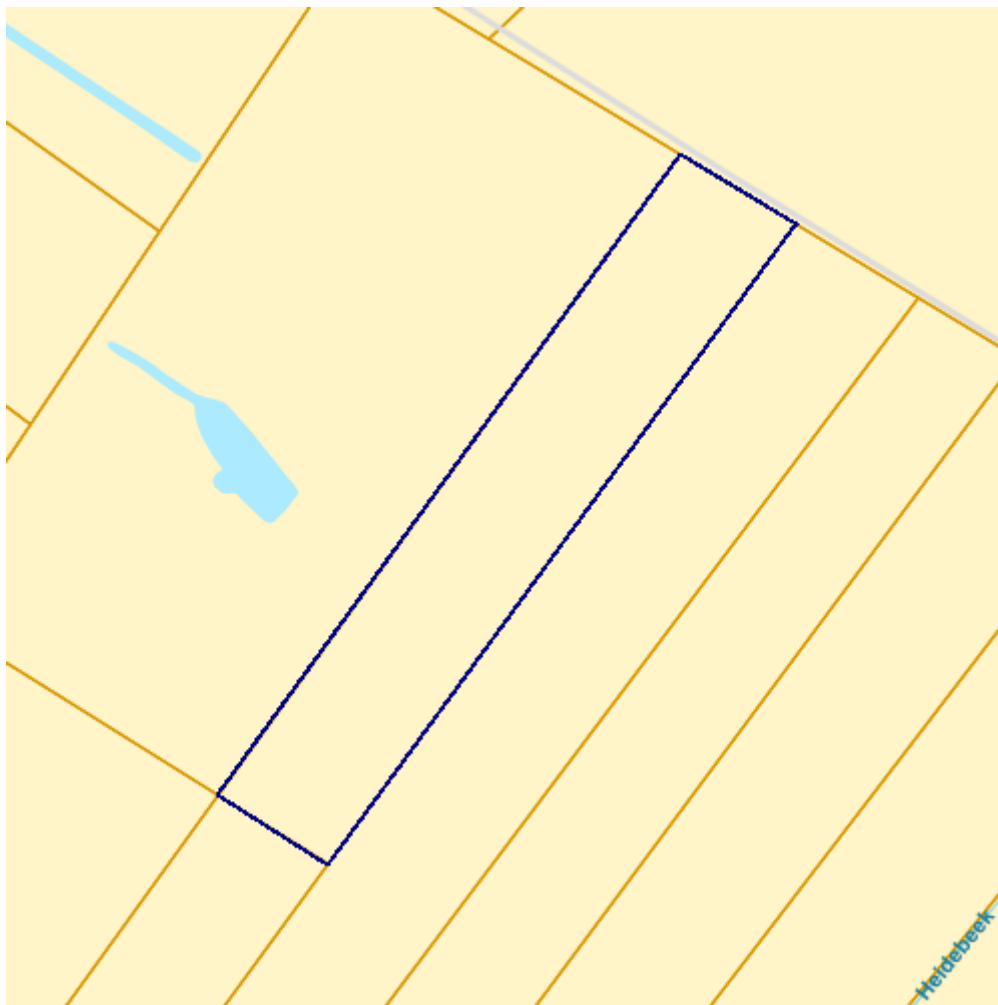


- Geen classificatie
- Hoog Groen
 - Laag Groen
 - Landbouw
 - Niet groen

Info	Waarde
Kleur	verbetering/herkwalificatie o.b.v. referentiebestanden (PICC, URBIS, GRB)
Omschrijving	Landbouw
Definitie	Grond in landbouwgebruik

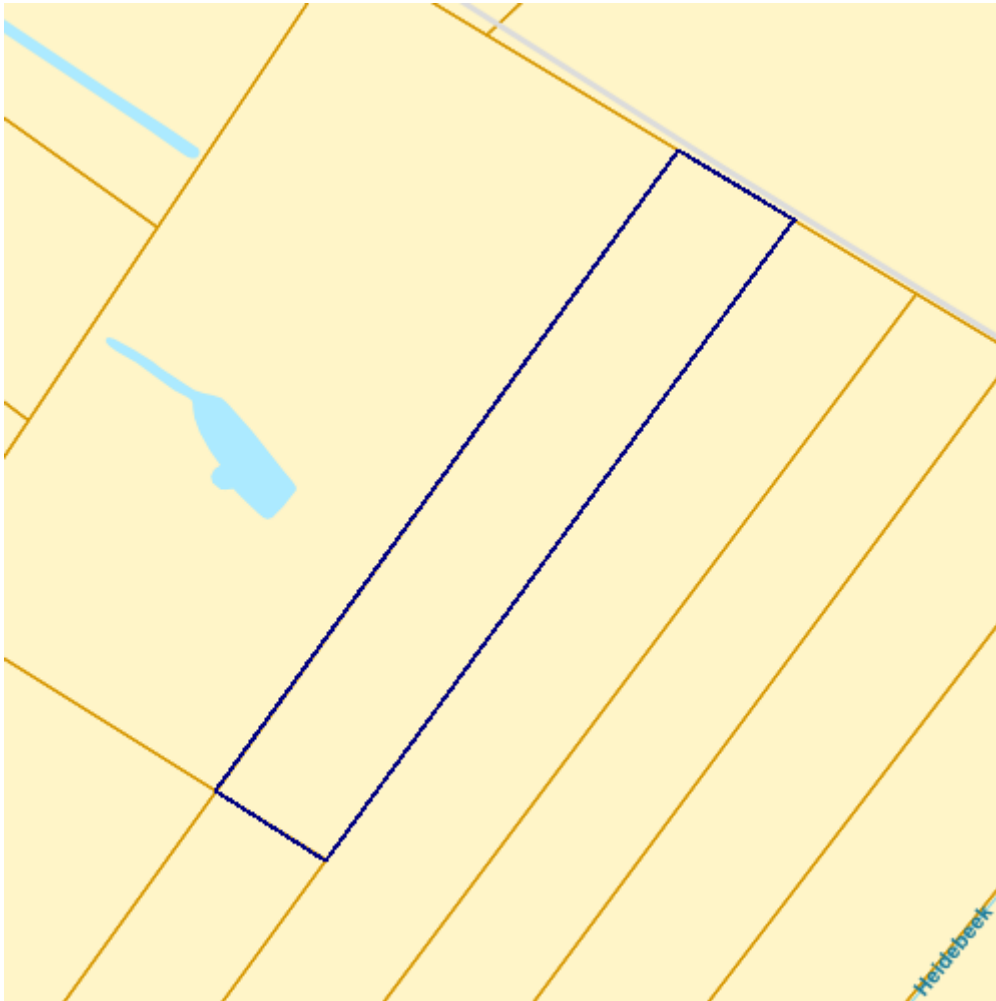
Perceel: 11332K0246/00M000

Vlaams voorkeepsrecht van toepassing op het onroerend goed



Perceel: 11332K0246/00M000

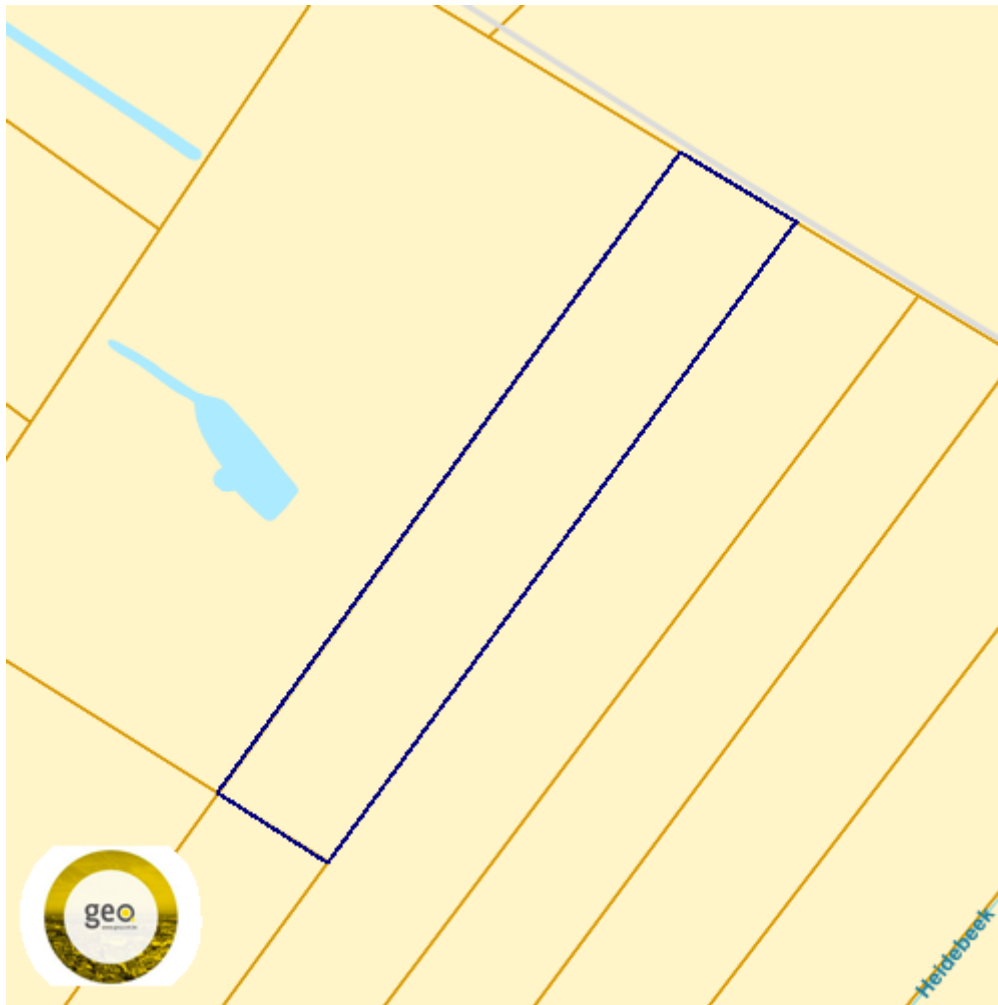
Vastgoedprijzen





Info	Waarde
Info	Geen data gevonden

Perceel: 11332K0246/00M000

Grondwaterwingebieden en beschermingszones



	Winning
	Beschermingszone type I
	Beschermingszone type II
	Beschermingszone type III

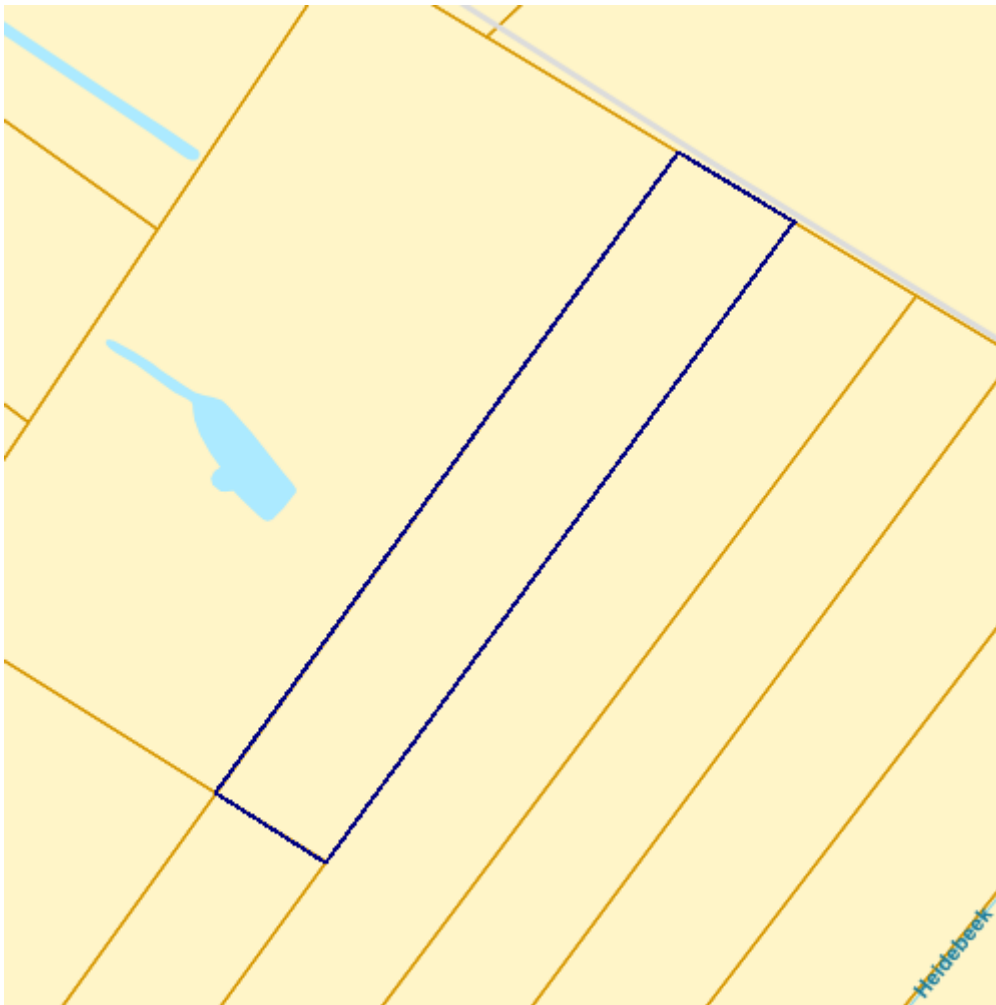
Bronnen












Bekijken op Geopunt.be [Klik hier](#)

Databank Ondergrond Vlaanderen (DOV) [Klik hier](#)

Perceel: 11332K0246/00M000

PFAS



-  opgeheven
-  preventief ingesteld
-  locatiespecifiek vastgesteld
-  overruled
-  boring
-  peilbuis
-  waterbodemstaal
-  staal
-  Geen verkennend bodemonderzoek beschikbaar (geen VBO)
-  Niet-PFAS-verdachte locatie
-  Verkennend bodemonderzoek beschikbaar (VBO)