

DC à la carte



Rue Joseph Durbuy 16, 4530 Vaux-et-Borset
61062A0738/00L000

Lieu
Environs
Cadastre
Plan régional
Amenagement du territoire
Sol et sous-sol
Eau
Nature
Droit de préemption
Patrimoine immobilier
Cartes historiques

Dossier: 2023-0362/001

Lieu



Dossier: 2023-0362/001

Environs



Cadastre

Situation la plus récente

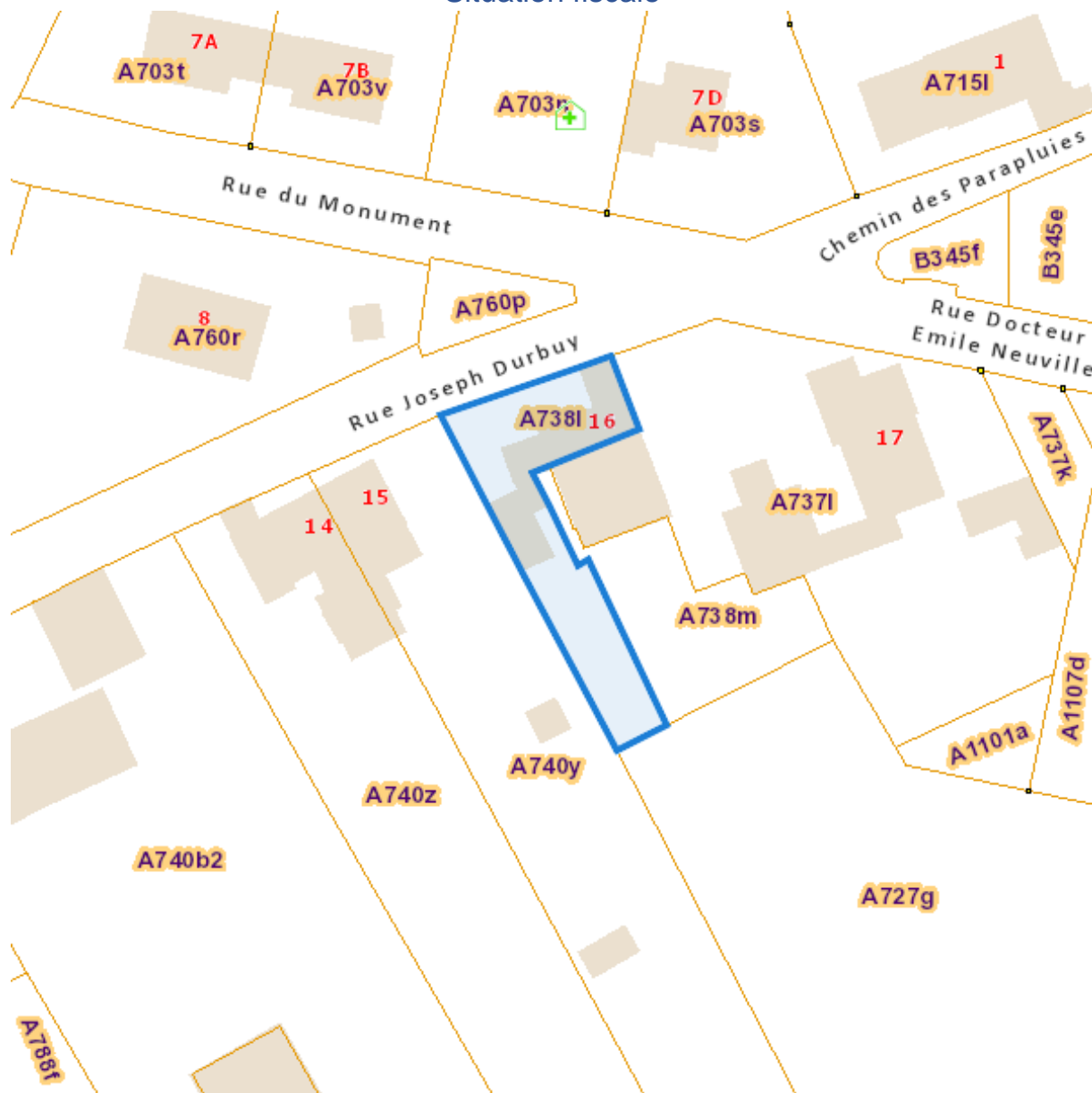


eservices.minfin.fgov.be

Dossier: 2023-0362/001

Rue Joseph Durbuy 16, 4530 Vaux-et-Borset

Situation fiscale

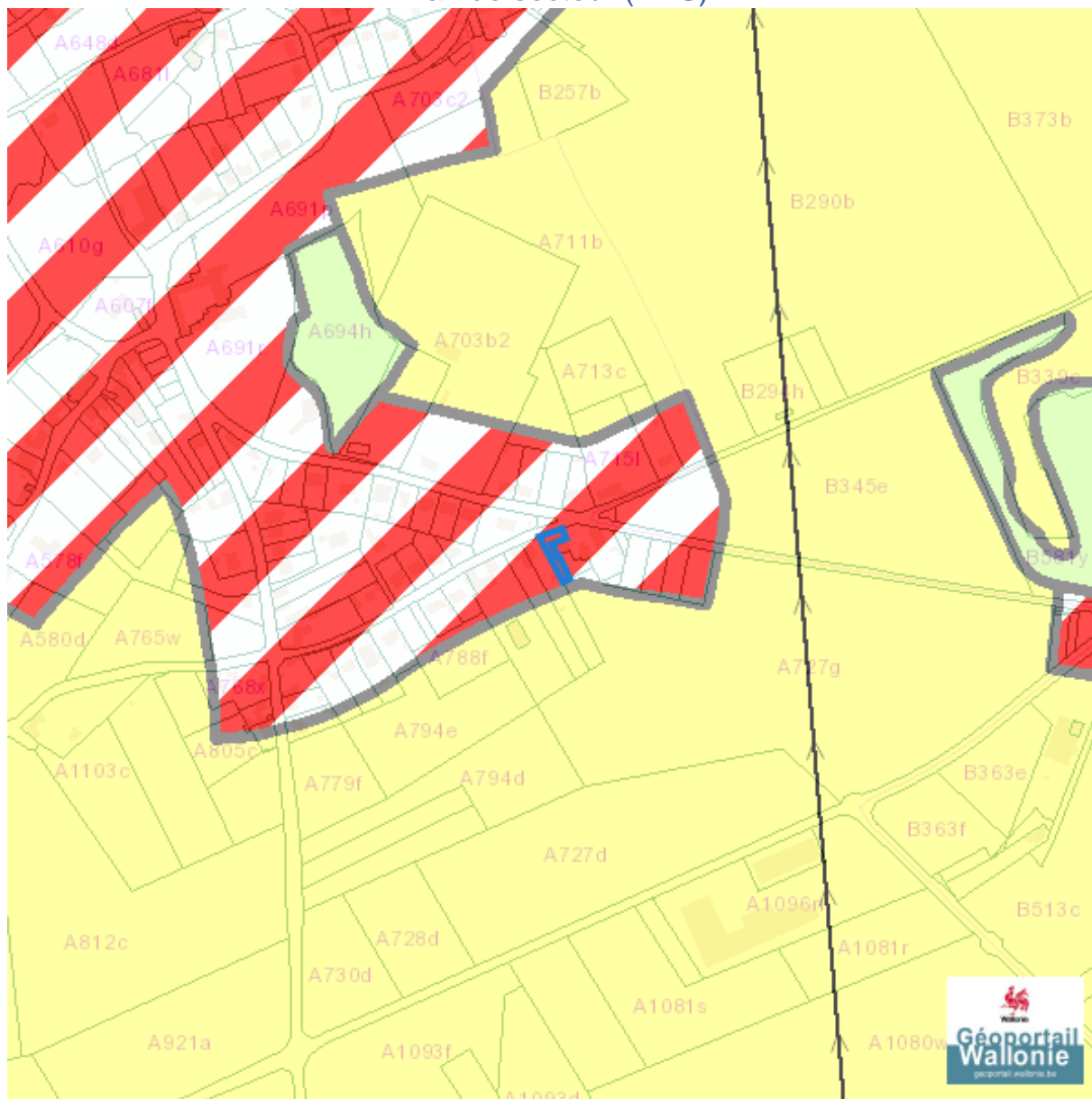


eservices.minfin.fgov.be






























Dossier: 2023-0362/001

Plan régional

Plan de secteur (PDS)

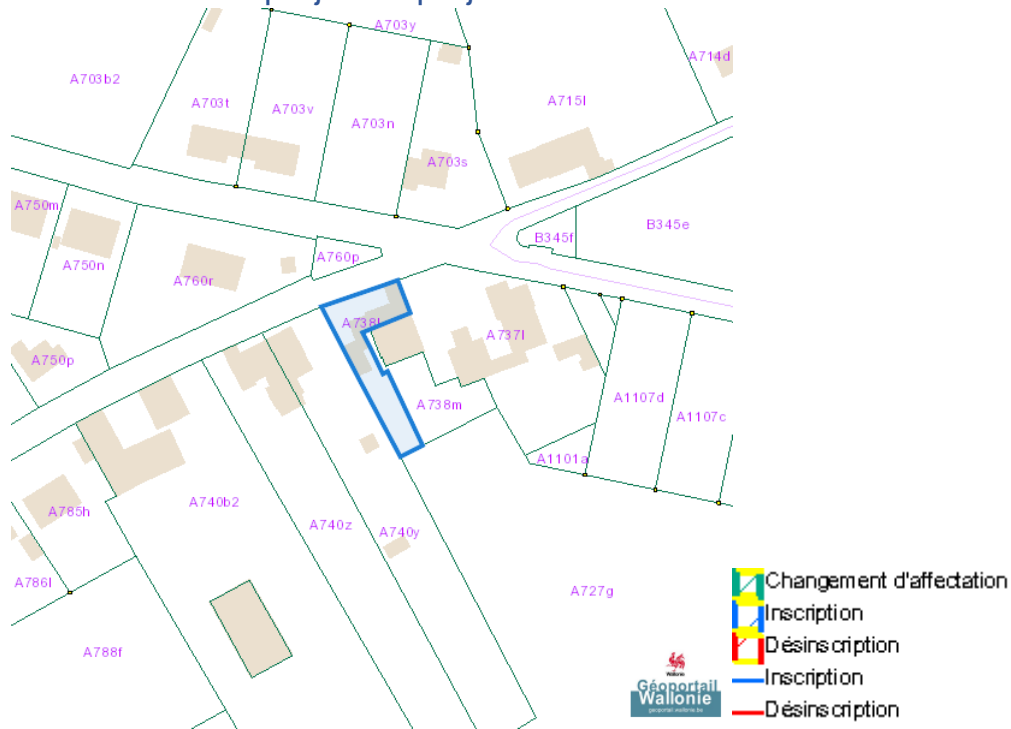


Rue Joseph Durbuy 16, 4530 Vaux-et-Borset

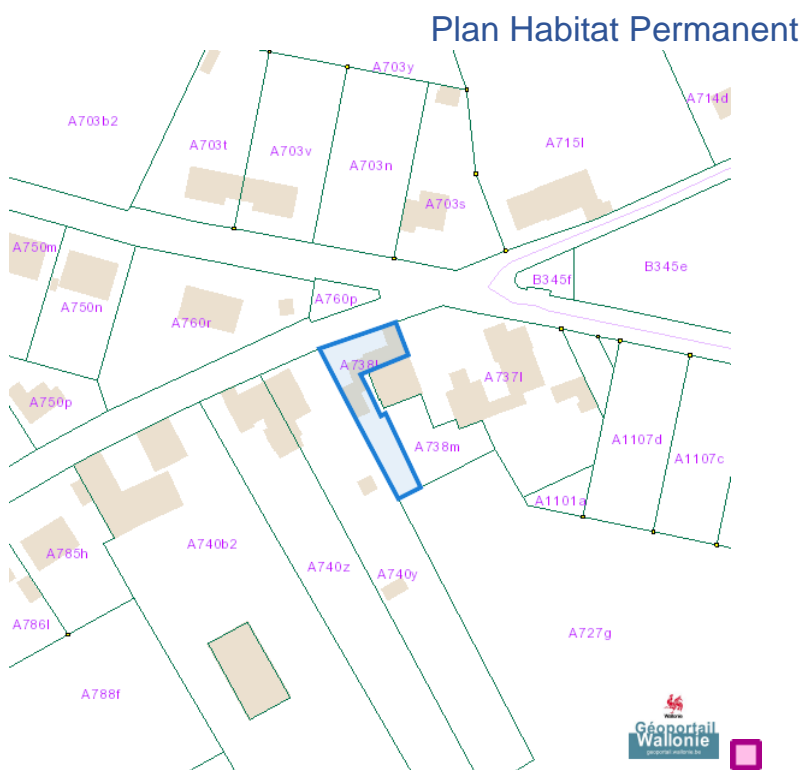
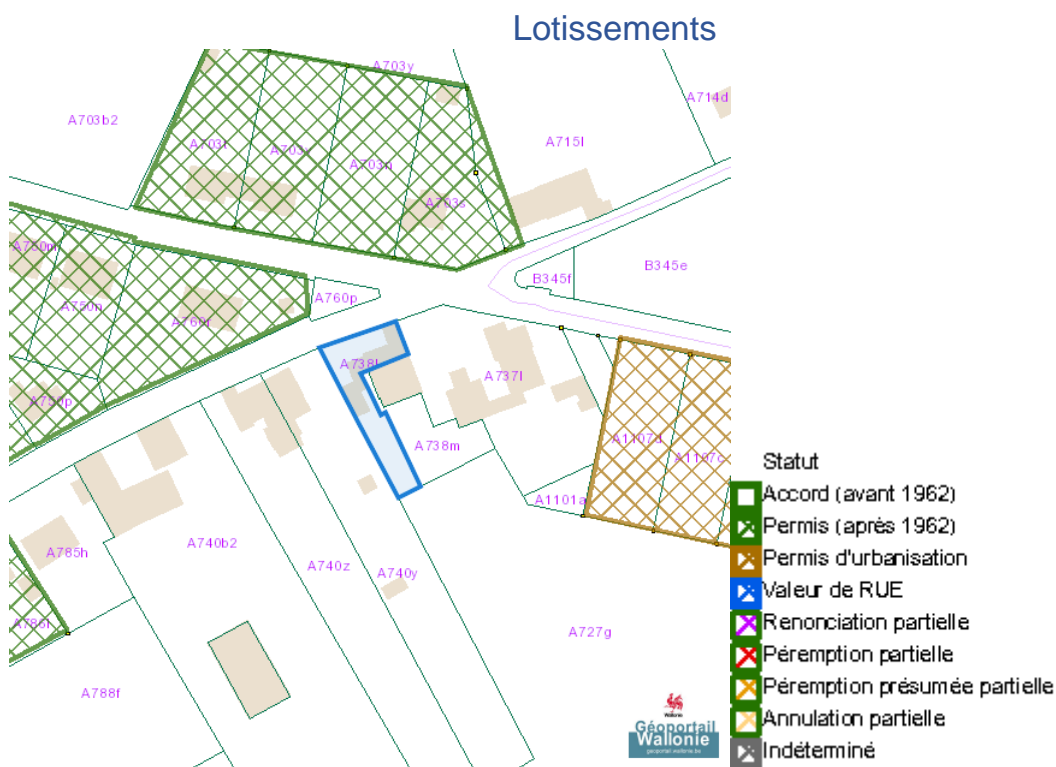
	Habitat
	Habitat à caractère rural
	Habitat vert
	Services publics et équipements communautaires
	Centre d'enfouissement technique
	Centre d'enfouissement technique désaffecté
	Loisirs
	Servitude particulière
	Activité économique mixte
	Activité économique industrielle
	Activité économique spécifique Agro-Economique
	Activité économique spécifique Grande Distribution
	Activité économique spécifique Risque majeur
	Dépendances d'extraction
	Extraction à destination agricole
	Extraction à destination forestière
	Extraction à destination espaces verts
	Extraction à destination zone naturelle
	Aménagement communal concerté
	Aménagement communal concerté à caractère économique
	Enjeu communal
	Enjeu régional
	Agricole
	Forestière
	Espaces verts
	Naturelle
	Parc
	Eau
	Non affectée ("zone blanche")

Dossier: 2023-0362/001

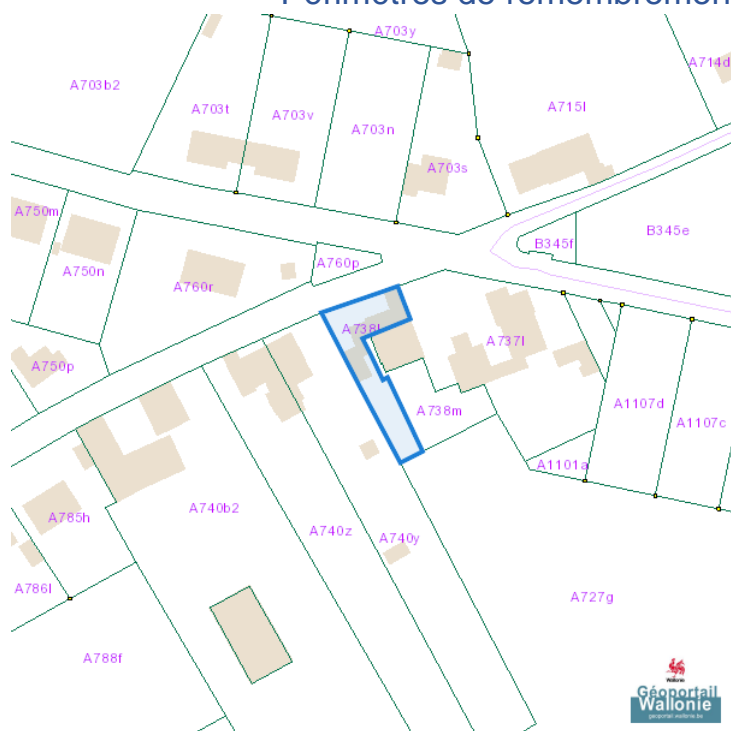
Avant-projets et projets de modification du Plan du Secteur



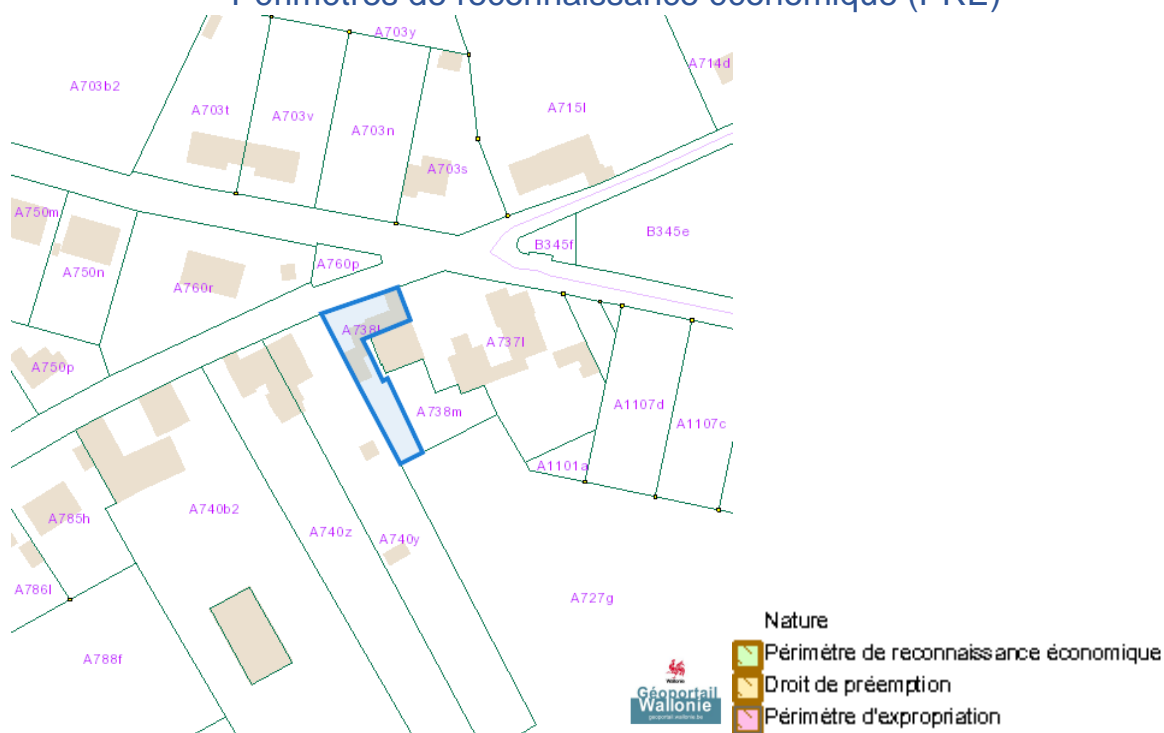
Aménagement du territoire



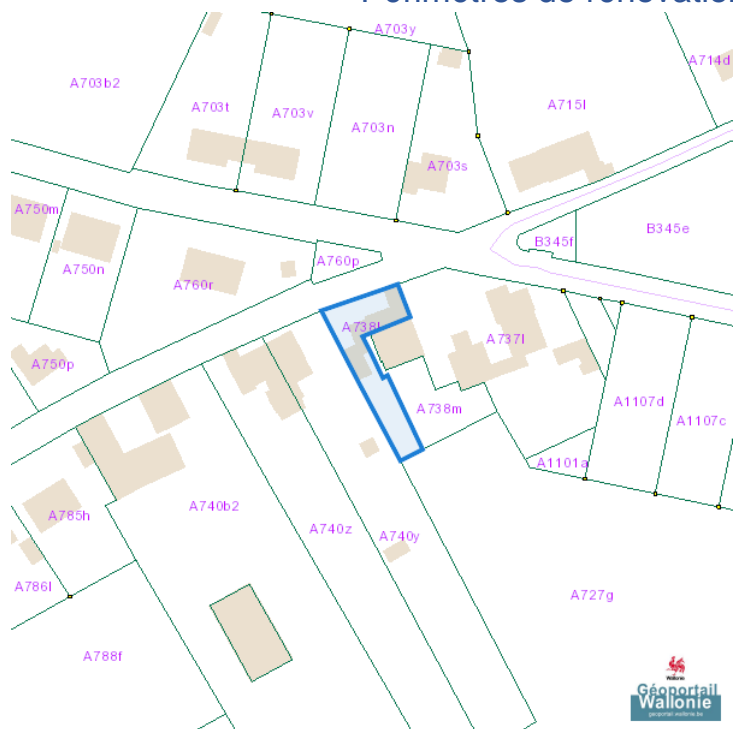
Périmètres de remembrement urbain (PRU)



Périmètres de reconnaissance économique (PRE)



Périmètres de rénovation urbaine



Périmètres de revitalisation urbaine

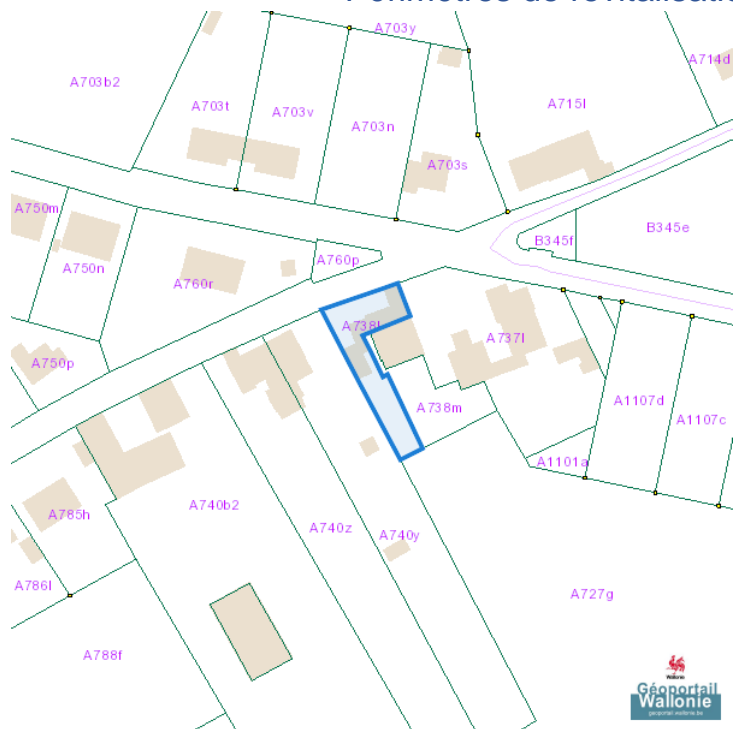


Schéma d'Orientation Local (SOL)

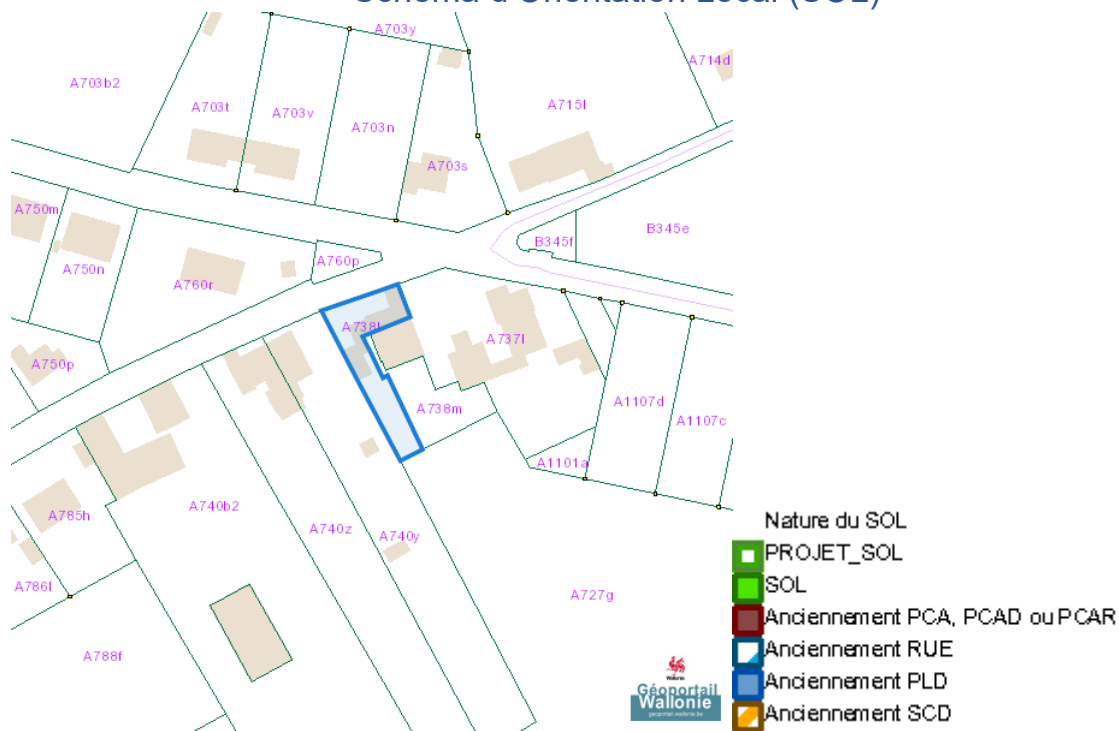
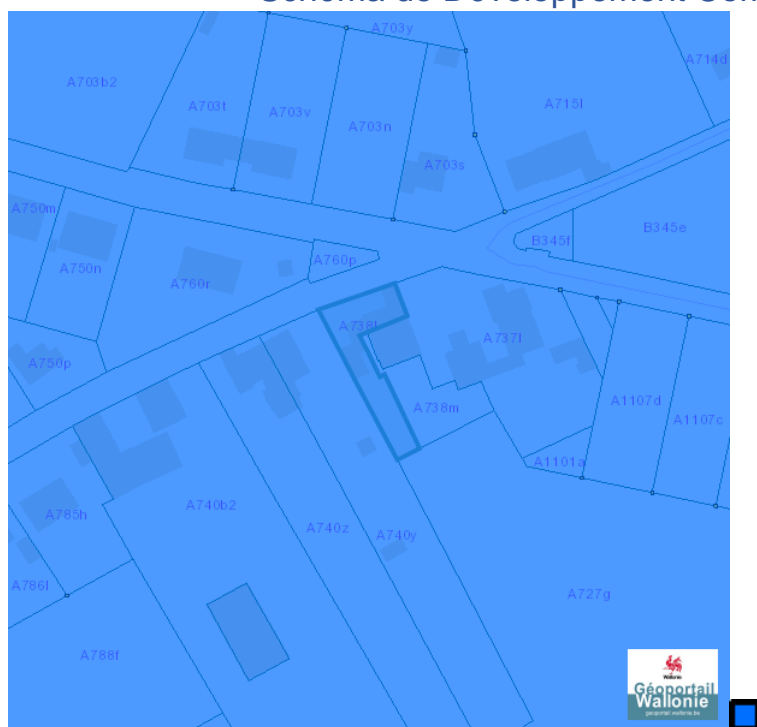
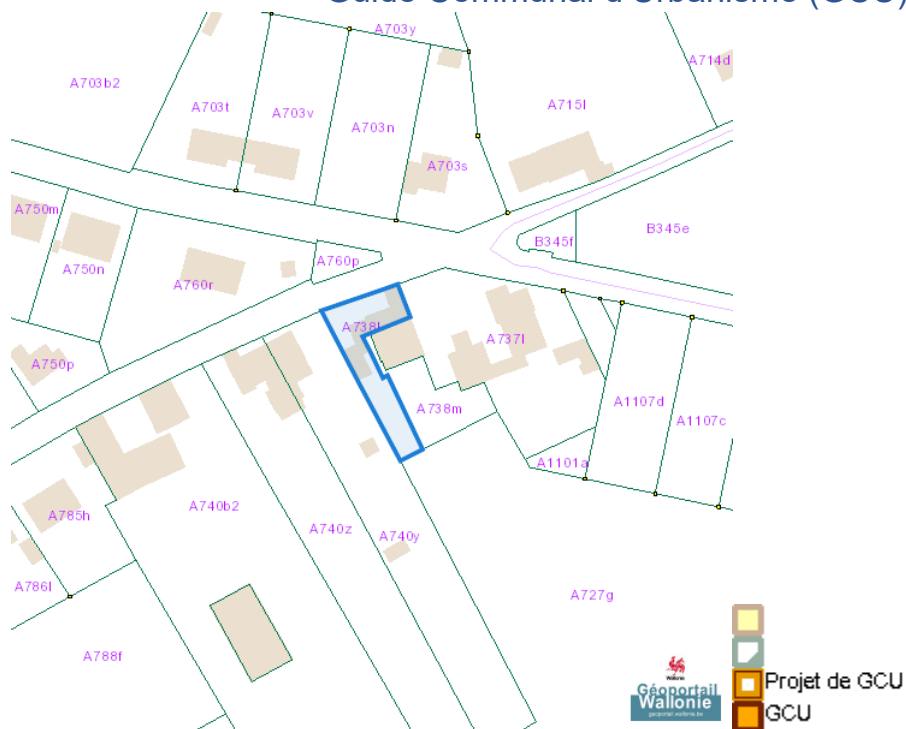


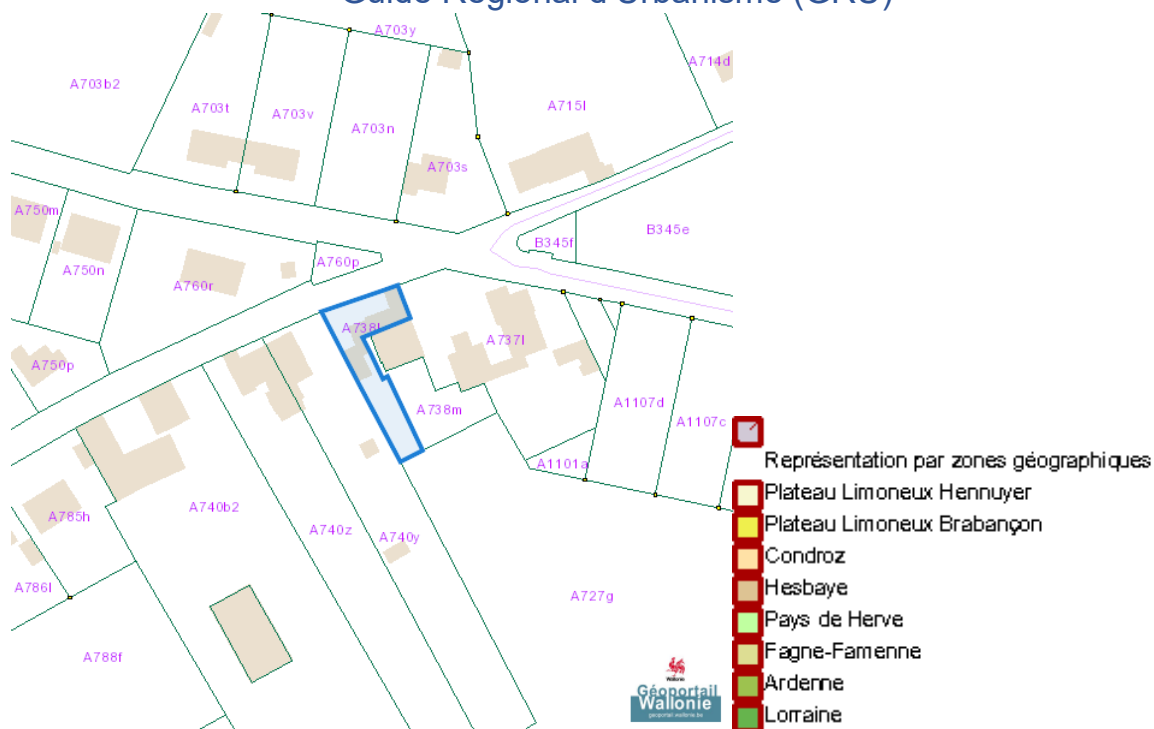
Schéma de Développement Communal (SDC)



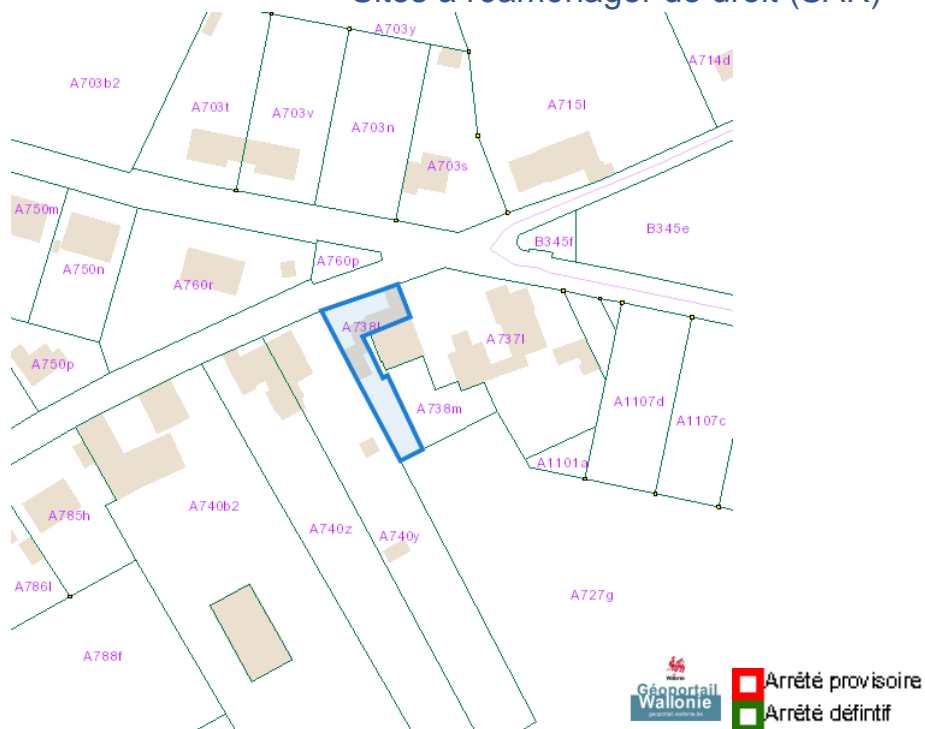
Guide Communal d'Urbanisme (GCU)



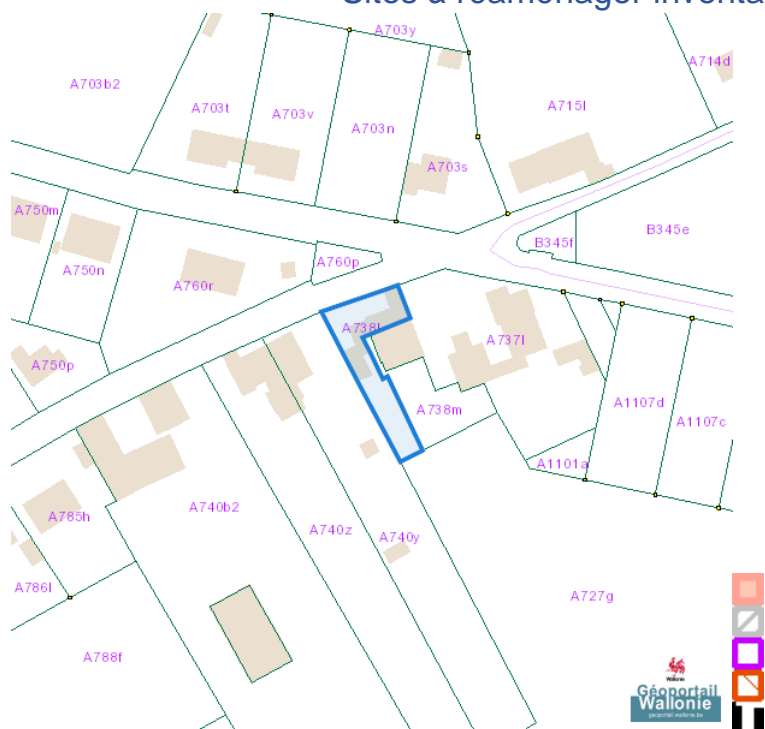
Guide Régional d'Urbanisme (GRU)



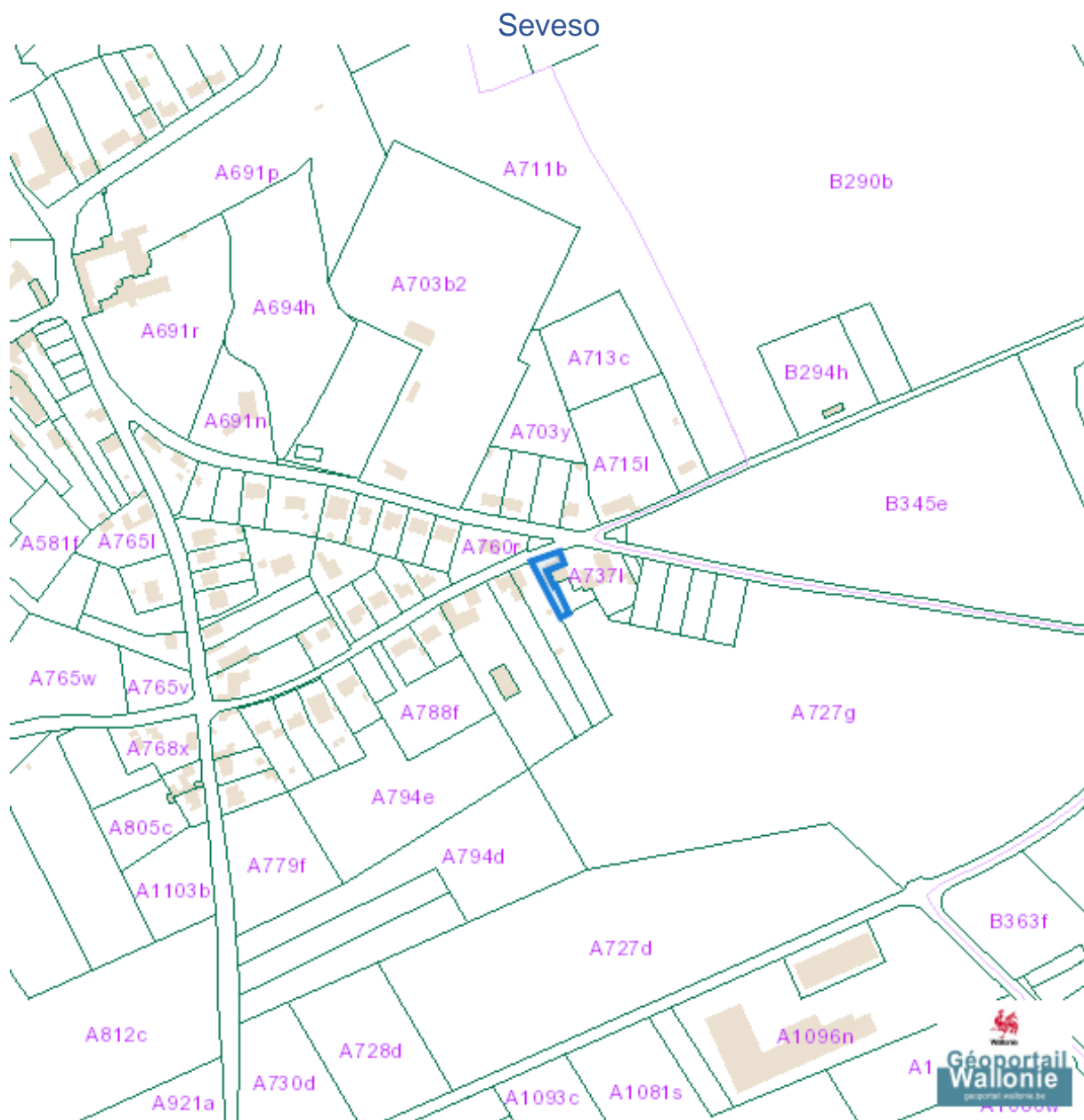
Sites à réaménager de droit (SAR)










Sites à réaménager inventaire (ISA)



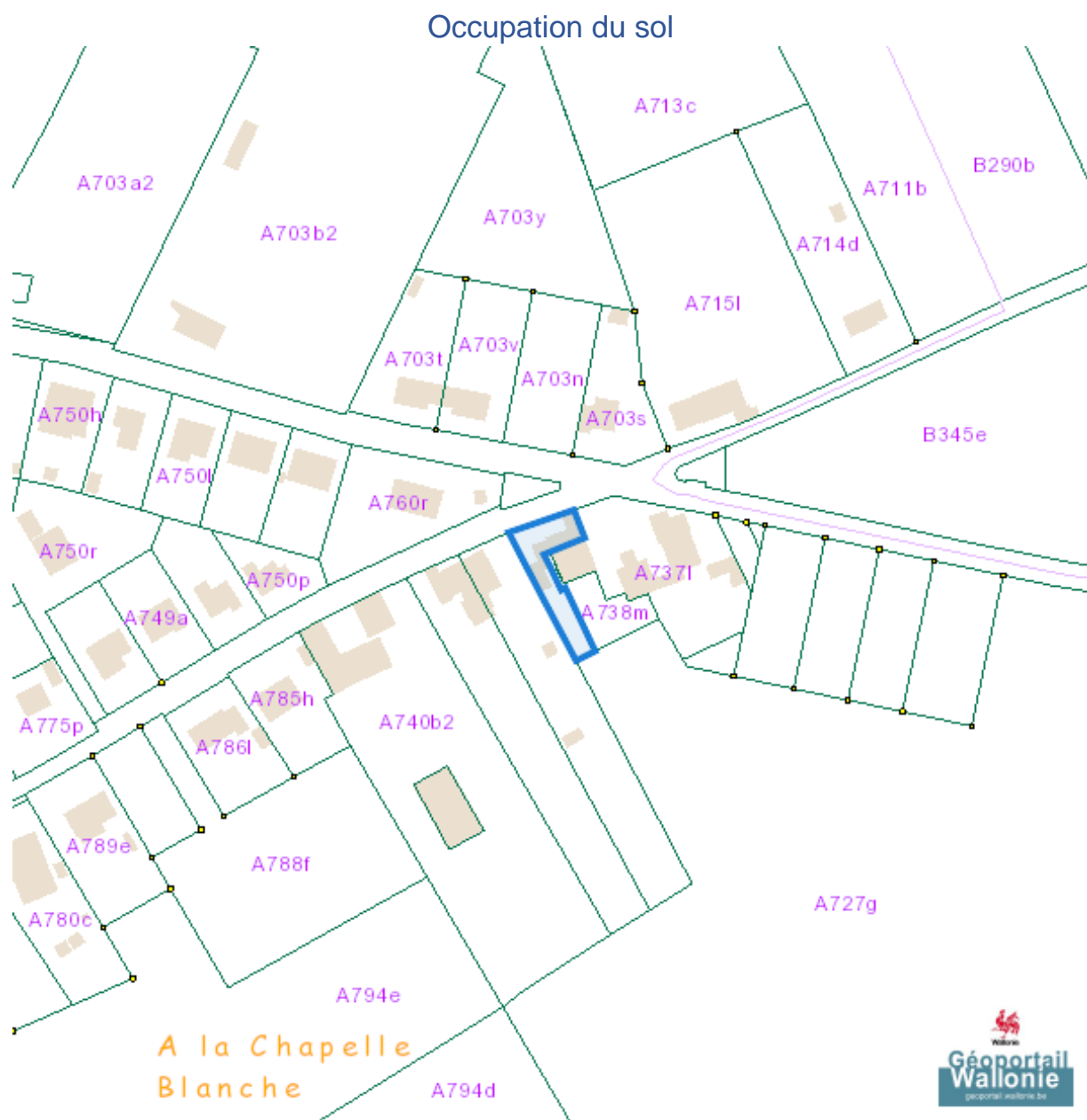
Rue Joseph Durbuy 16, 4530 Vaux-et-Borset

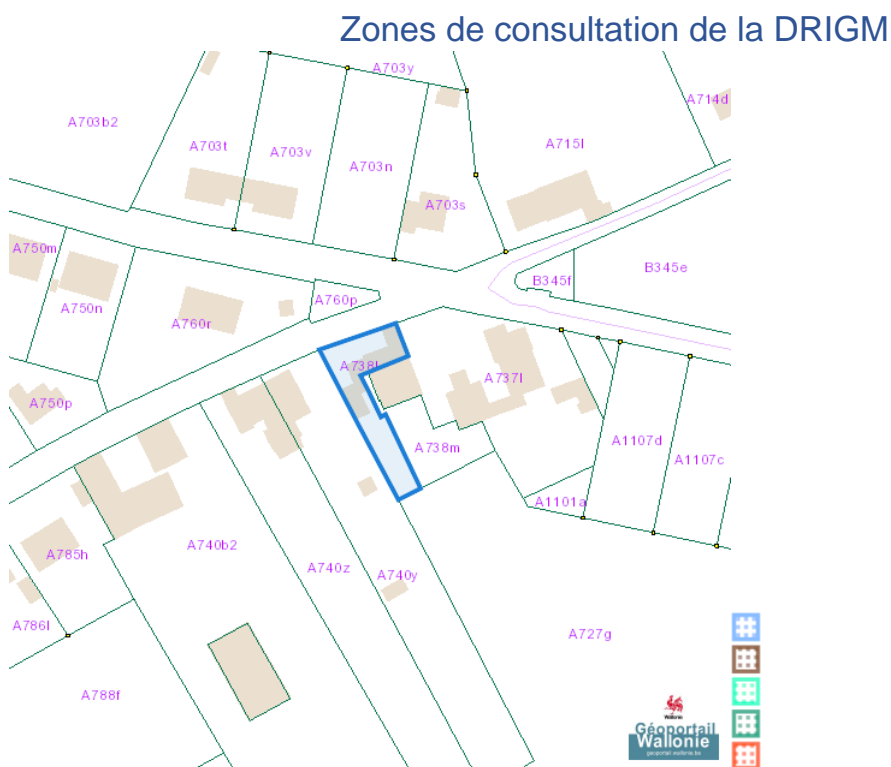
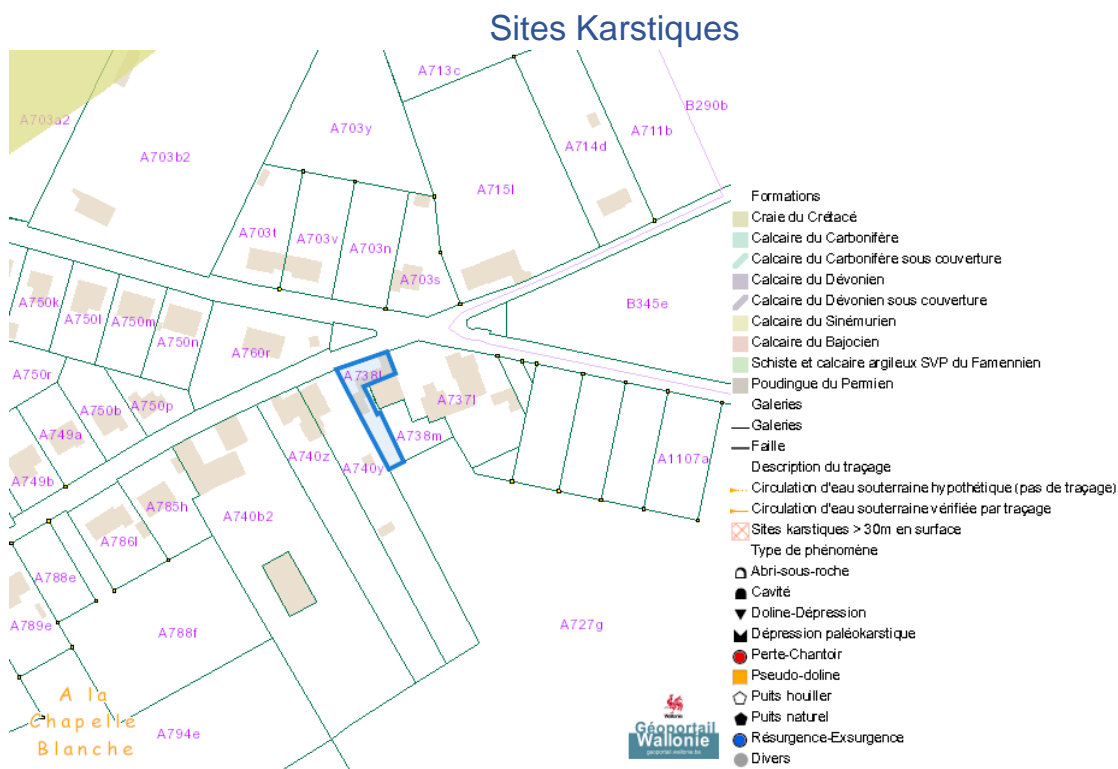


-  Zone vulnérable basées sur un risque de probabilité d'effets dangereux supérieure à E-5 et sur une distance de 100m autour du site SEVESO
-  Zone vulnérable basées sur un risque de probabilité d'effets dangereux comprise entre E-5 et E-6 et sur une distance de 200m autour du site SEVESO
-  Zone vulnérable basées sur une courbe provisoire de risque et sur une distance de 200m autour du site SEVESO
- Seuil SEVESO
-  Petits seuils SEVESO
-  Grands seuils SEVESO
- Seuil SEVESO
-  Petits seuils SEVESO
-  Grands seuils SEVESO

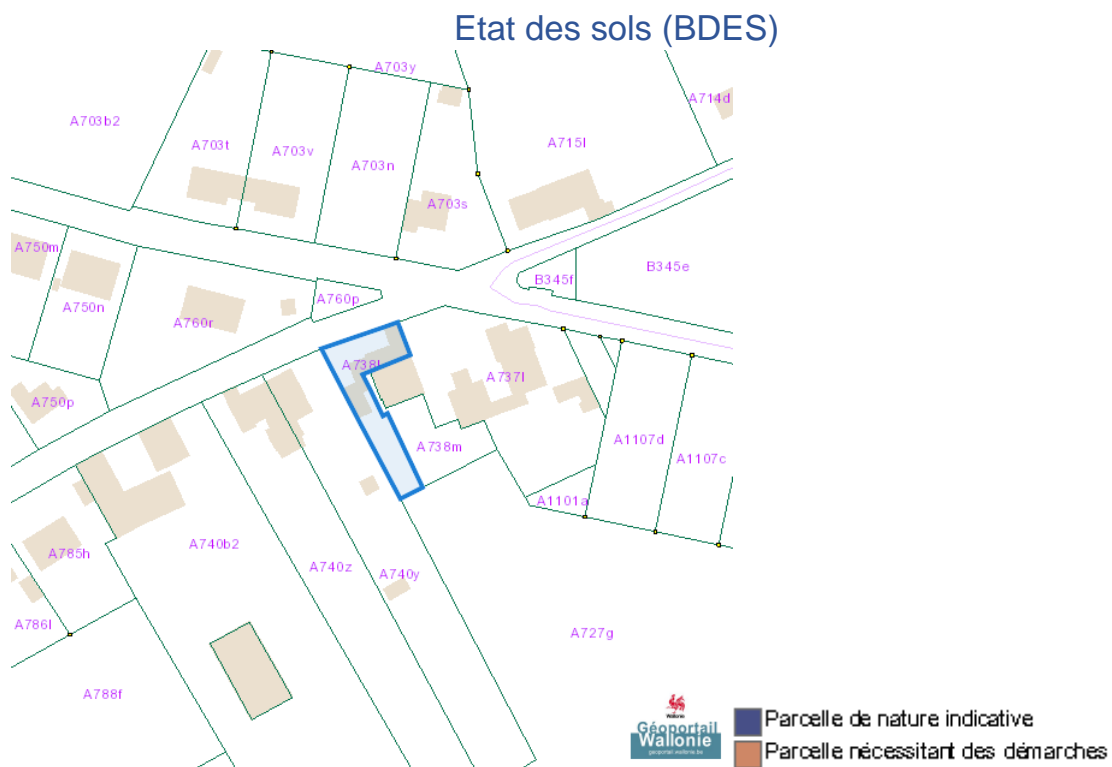
Dossier: 2023-0362/001

Sol et sous-sol





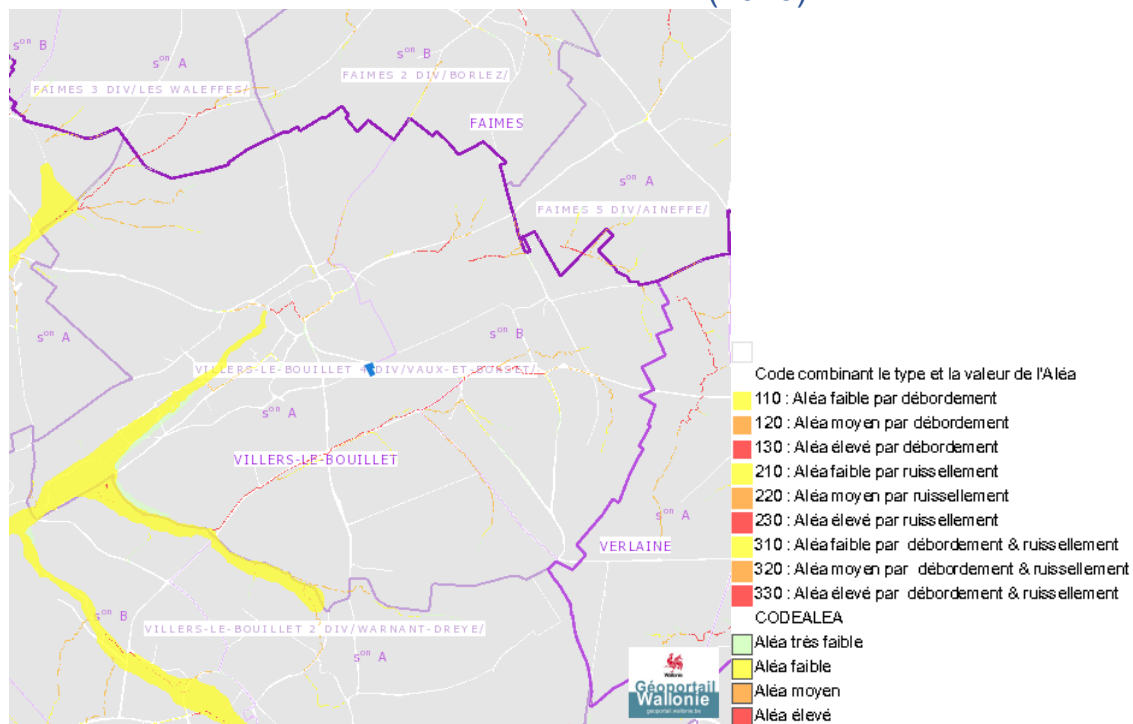
Rue Joseph Durbuy 16, 4530 Vaux-et-Borset



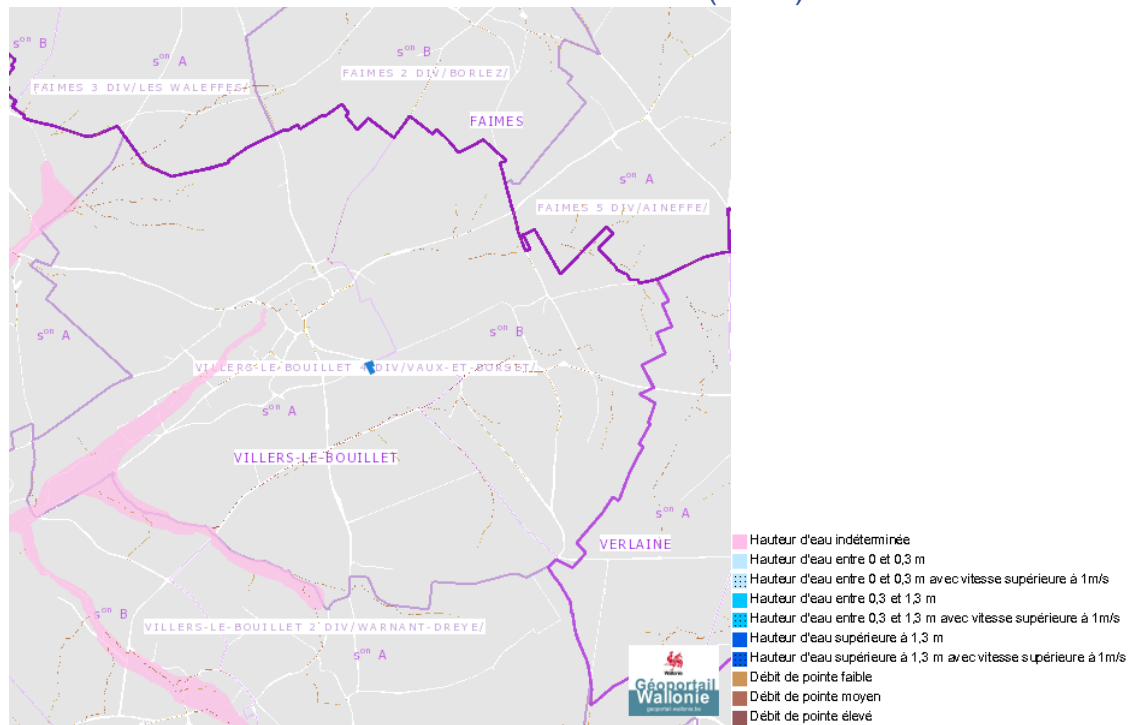
Dossier: 2023-0362/001

Eau

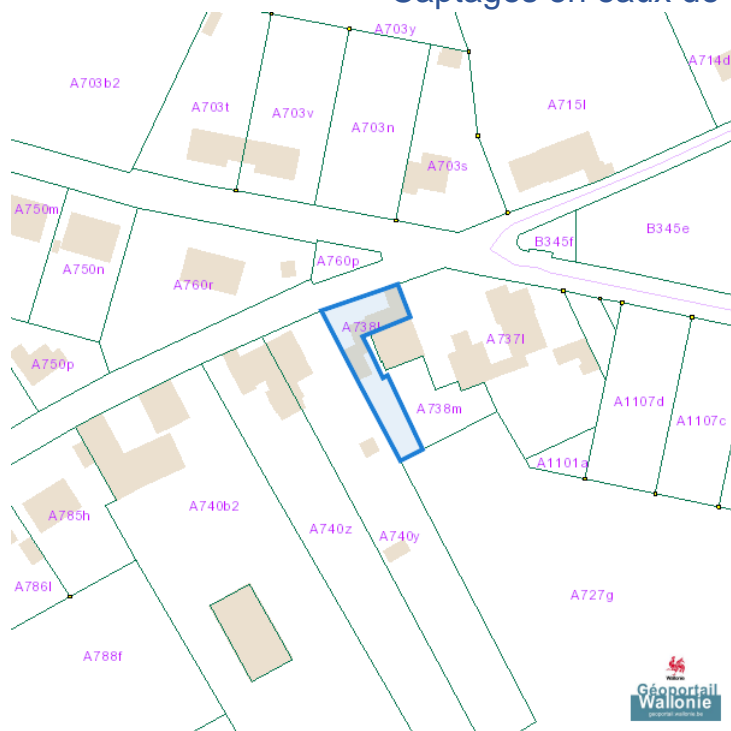
Aléa d'inondation (2016)



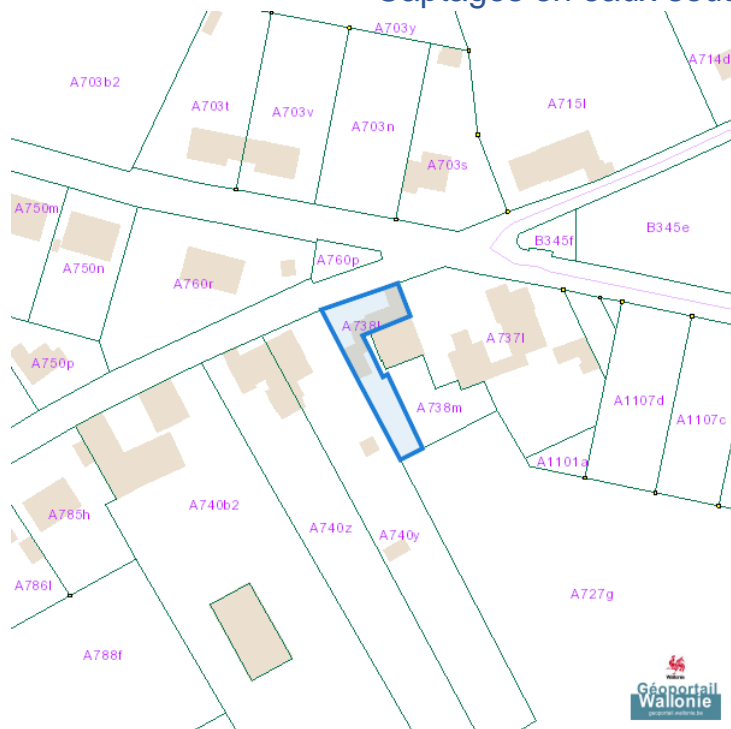
Zones inondables (2016)



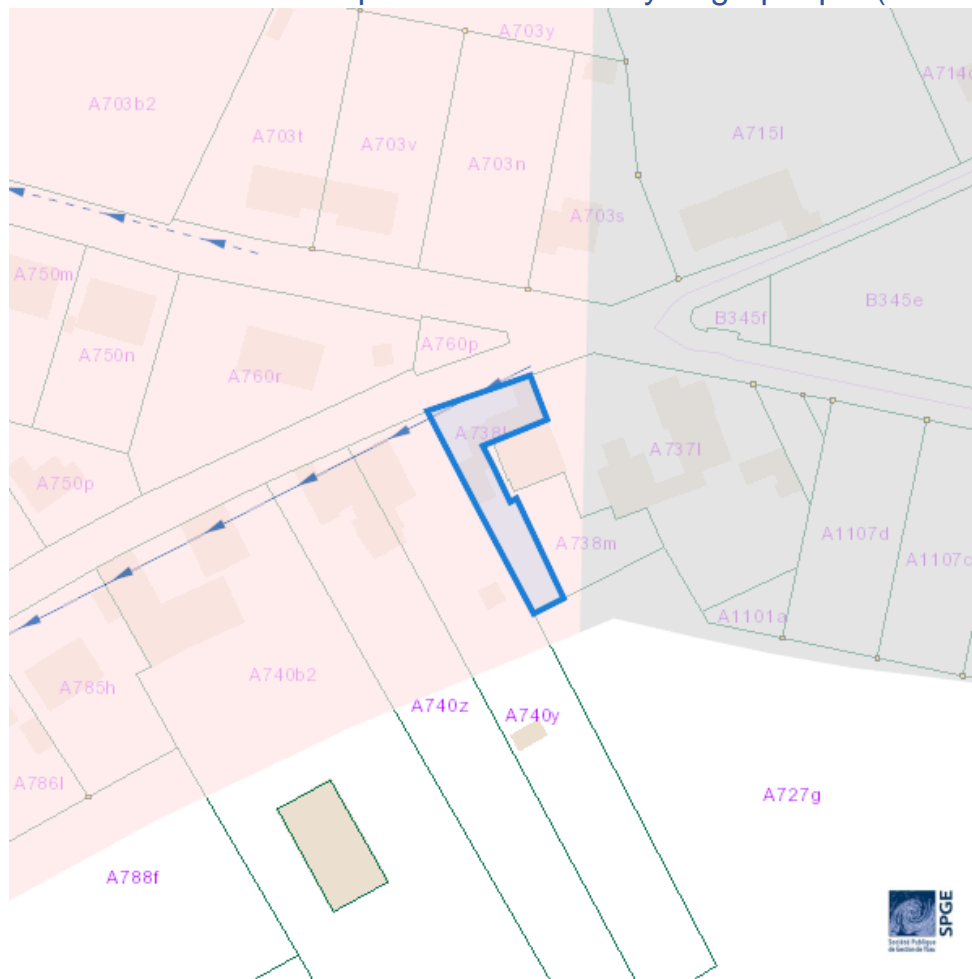
Captages en eaux de surface







Captages en eaux souterraines

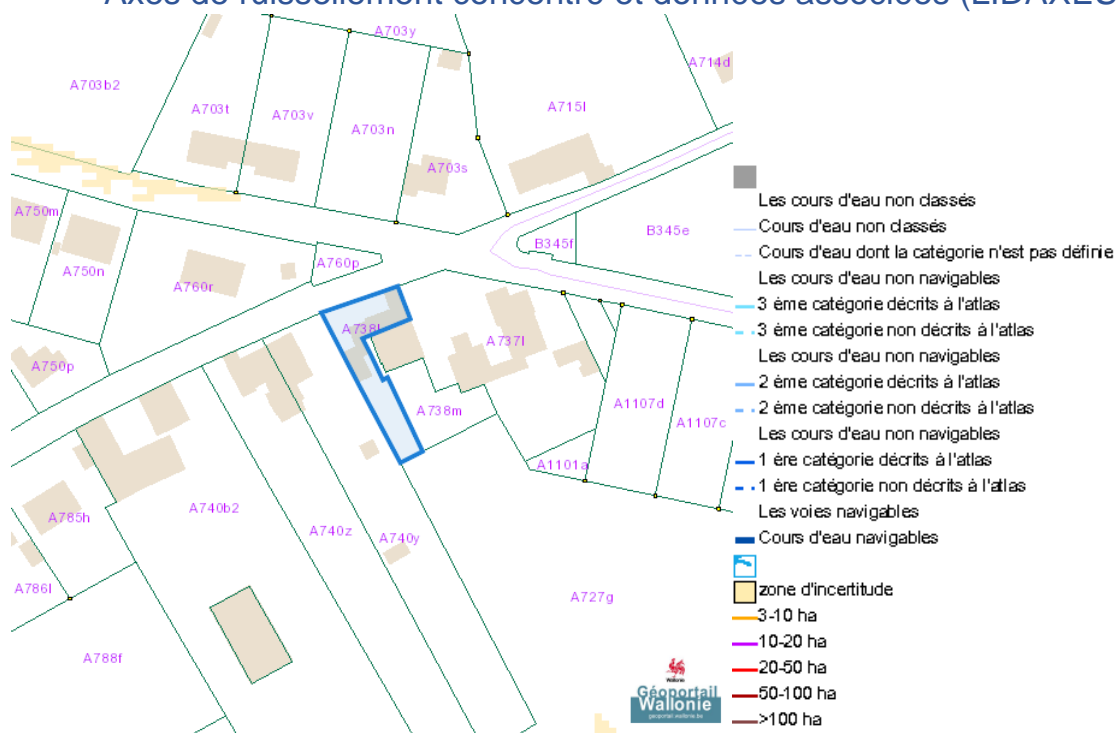


Plan d'Assainissement par Sous-bassin Hydrographique (PASH)



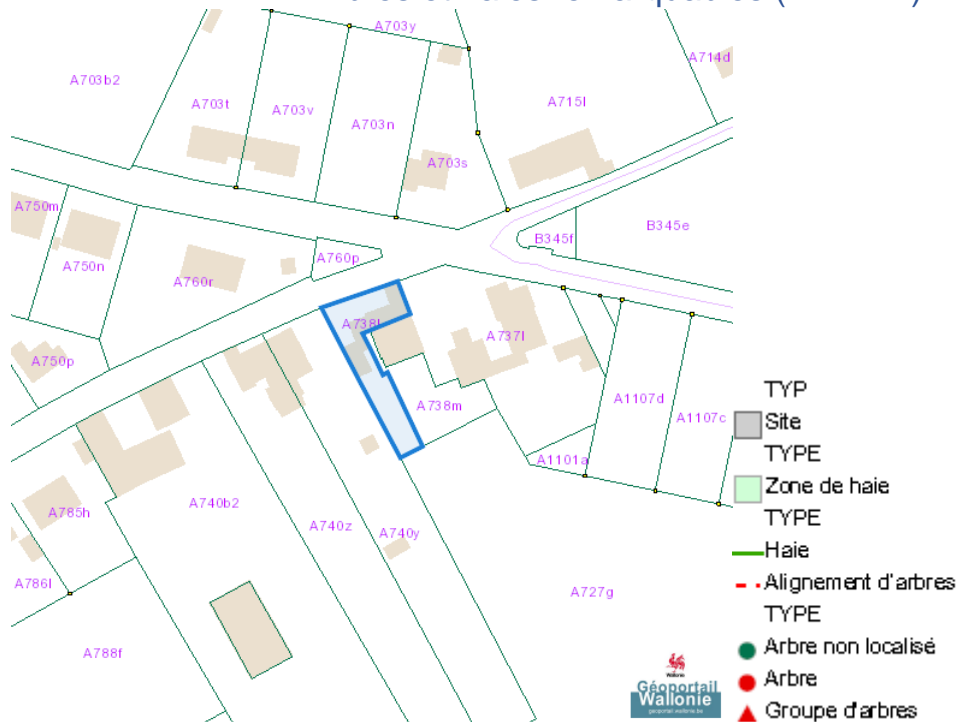
- Assainissement collectif
 -  Collectif
 -  Collectif hors zone urbanisable
- Assainissement autonome
 -  Autonome
- Assainissement transitoire
 -  Transitoire
- Collecteurs gravitaires
 -  Collecteur gravitaire - Existant (localisation vérifiée)
 -  Collecteur gravitaire - Existant (schématique, localisation à vérifier)
 -  Collecteur gravitaire - En construction
 -  Collecteur gravitaire - A l'étude
- Collecteurs sous pression
 -  Collecteur sous-pression - Existant (localisation vérifiée)
 -  Collecteur sous-pression - Existant (schématique, localisation à vérifier)
 -  Collecteur sous-pression - En construction
 -  Collecteur sous-pression - A l'étude
- Type de système
 -  Strictement eaux usées
 -  Strictement eaux claires
- Unitaire (eaux usées et claires)
 -  Egout gravitaire - Existant (localisation vérifiée)
 -  Egout gravitaire - Existant (schématique, localisation à vérifier)
 -  Egout gravitaire - En construction
 -  Egout gravitaire - A l'étude
 -  Egout gravitaire - Existence à vérifier auprès de la commune
- Egout sous pression
 -  Egout sous pression - Existant (localisation vérifiée)
 -  Egout sous pression - Existant (schématique, localisation à vérifier)
 -  Egout sous pression - En construction
 -  Egout sous pression - A l'étude
 -  Egout sous pression - Existence à vérifier auprès de la commune
- Pompage
 -  Existant
 -  En construction
 -  A l'étude
- Publiques
 -  Existant
 -  En construction
 -  A l'étude
 -  A déclasser
 -  Hors Wallonie

Axes de ruissellement concentré et données associées (LIDAXES)

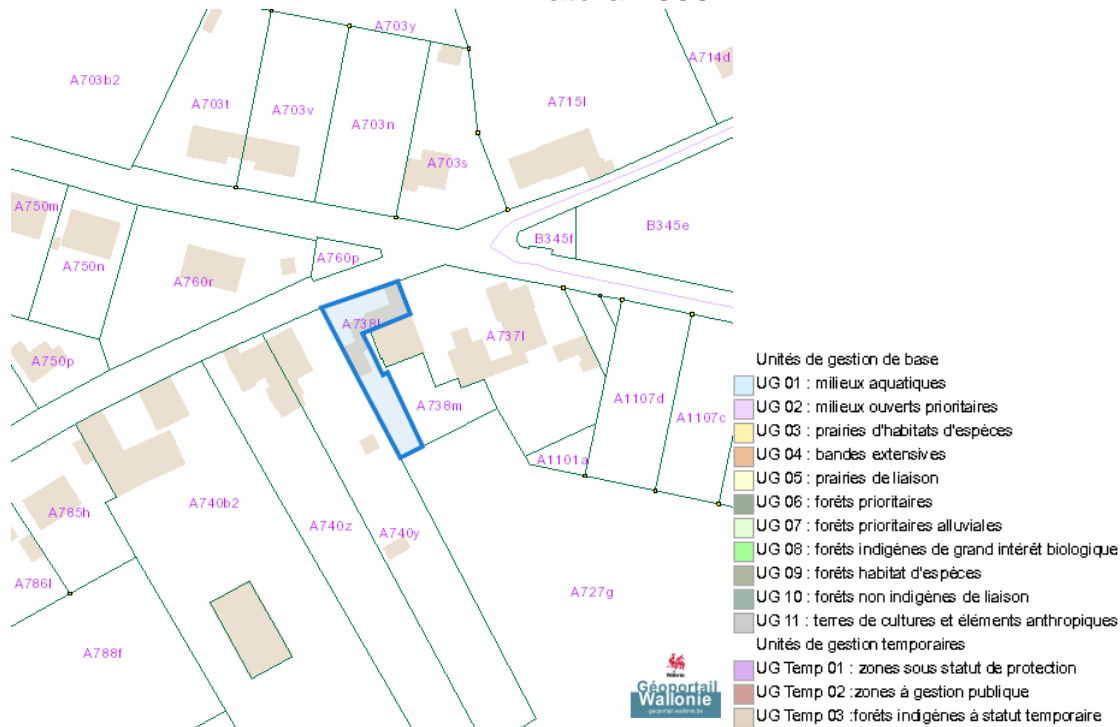


Nature

Arbres et haies remarquables (AHREM)

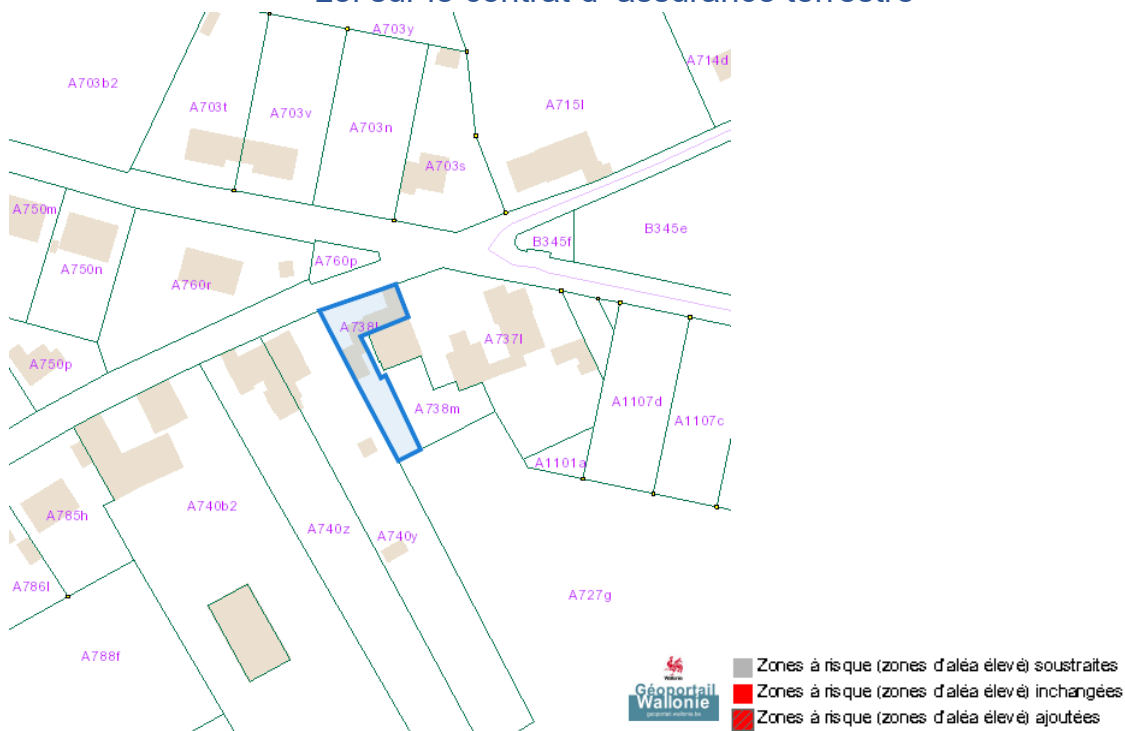


Natura 2000

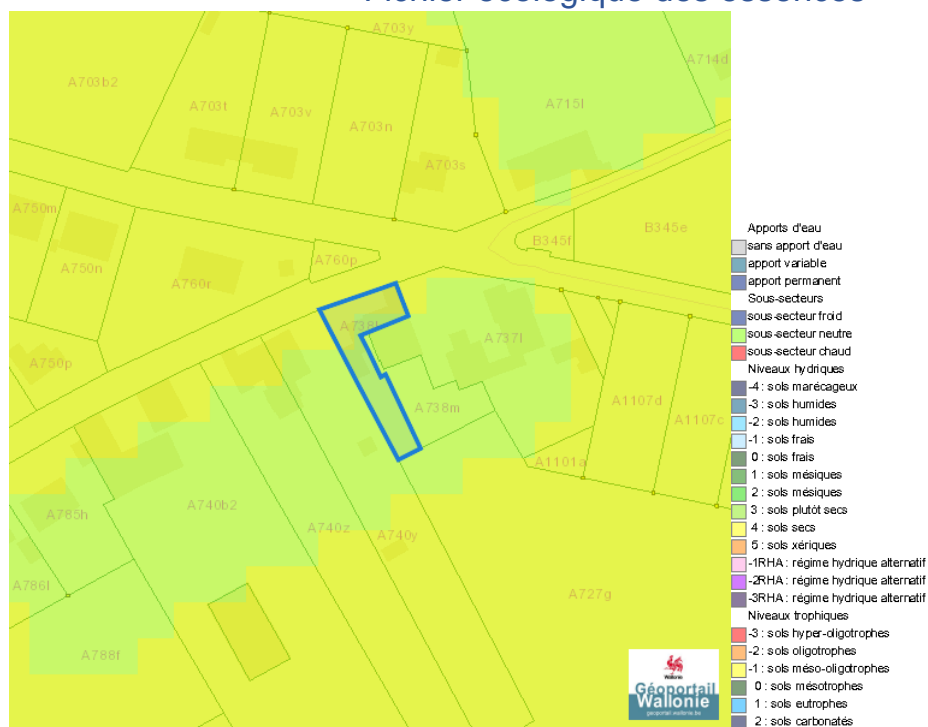


Rue Joseph Durbuy 16, 4530 Vaux-et-Borset

Loi sur le contrat d'assurance terrestre

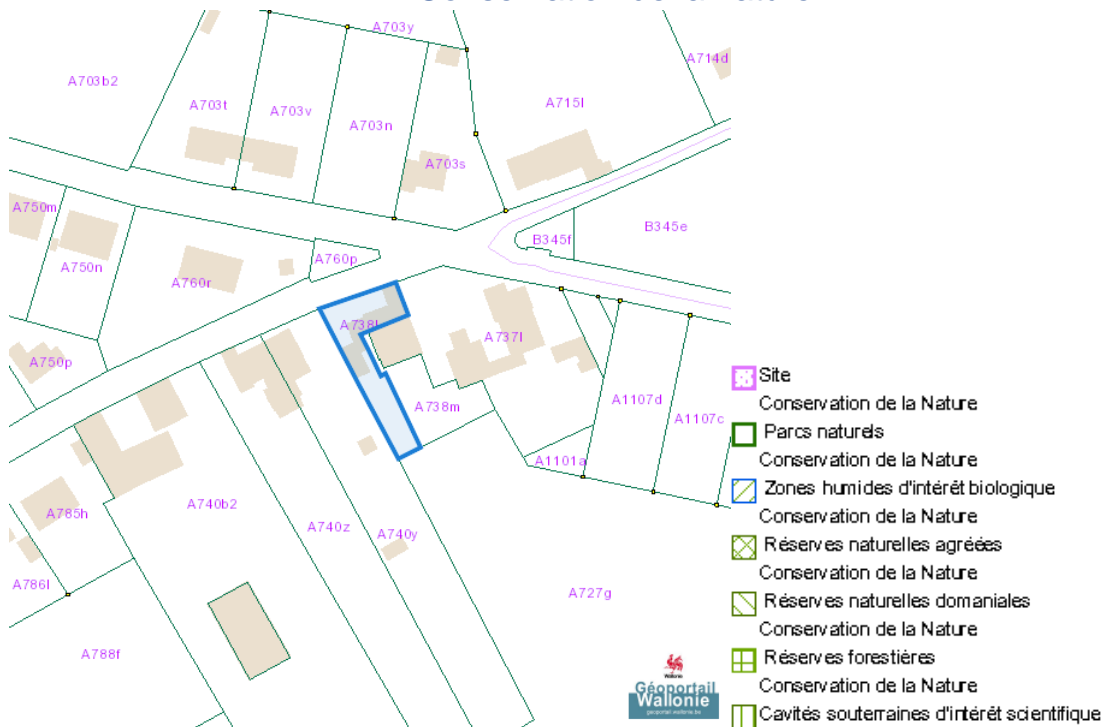


Fichier écologique des essences

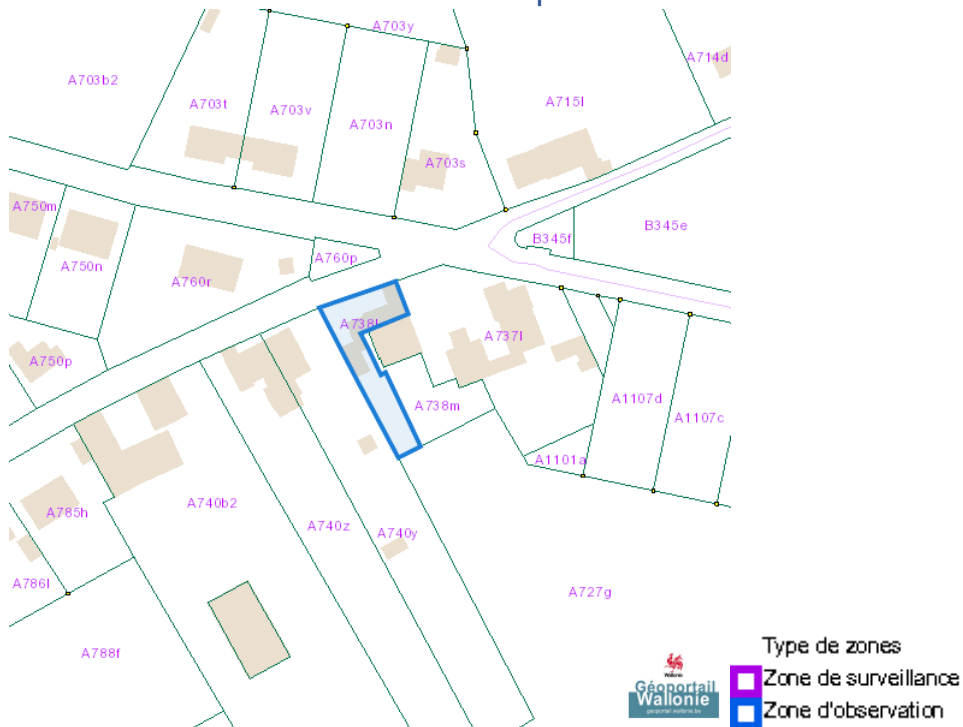


Dossier: 2023-0362/001

Conservation de la nature



Peste porcine africaine



Rue Joseph Durbuy 16, 4530 Vaux-et-Borset

Parcelle agricole anonyme 2019 (SIGEC)



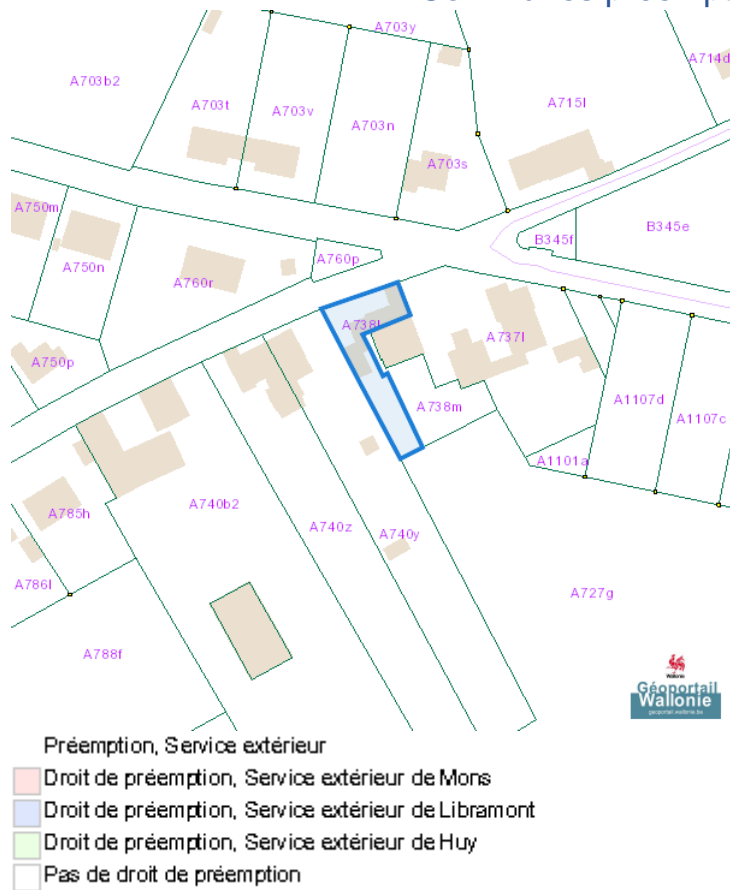
Parcelle agricole anonyme 2021 (SIGEC)



Dossier: 2023-0362/001

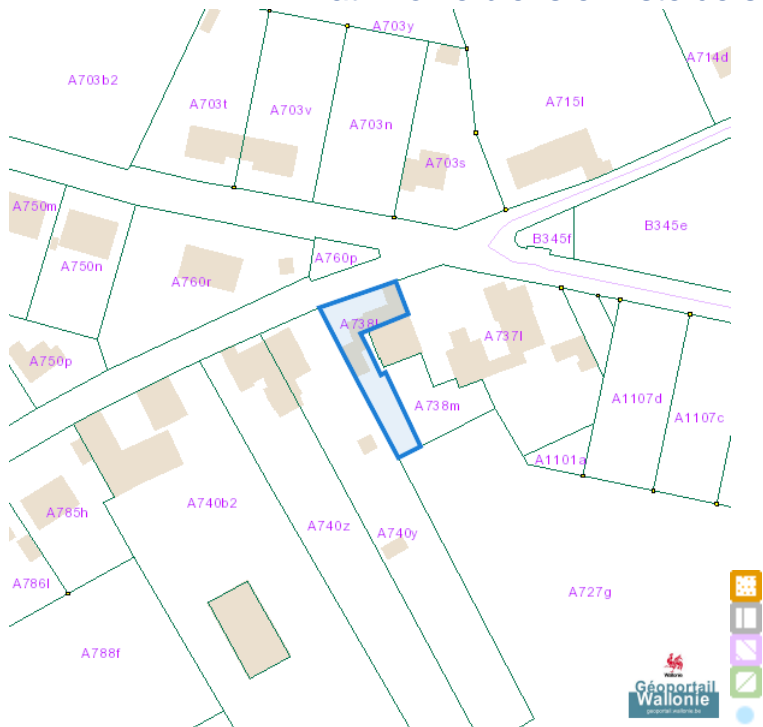
Droit de préemption

Communes préemptibles

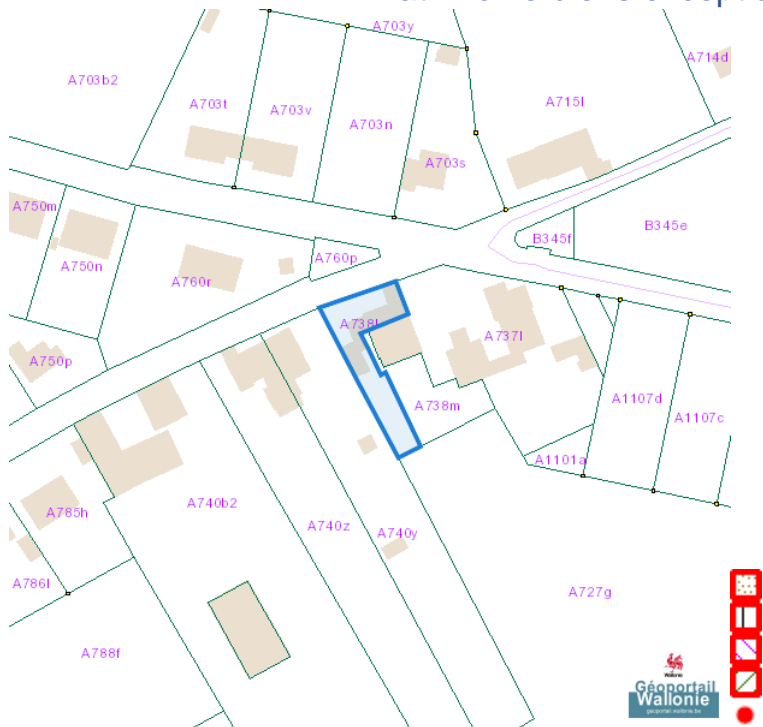


Patrimoine immobilier

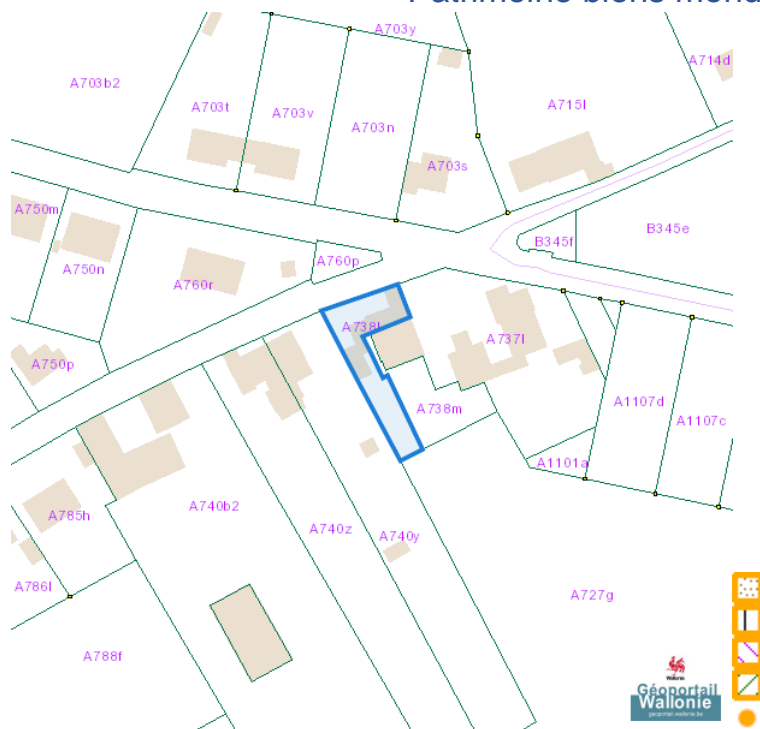
Patrimoine biens en liste de sauvegarde



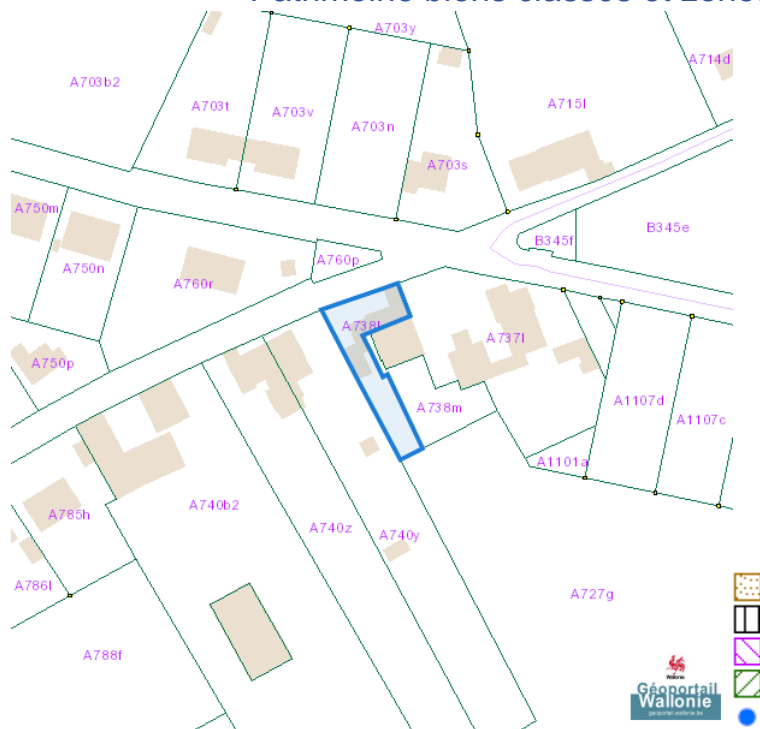
Patrimoine biens exceptionnels



Patrimoine biens mondiaux



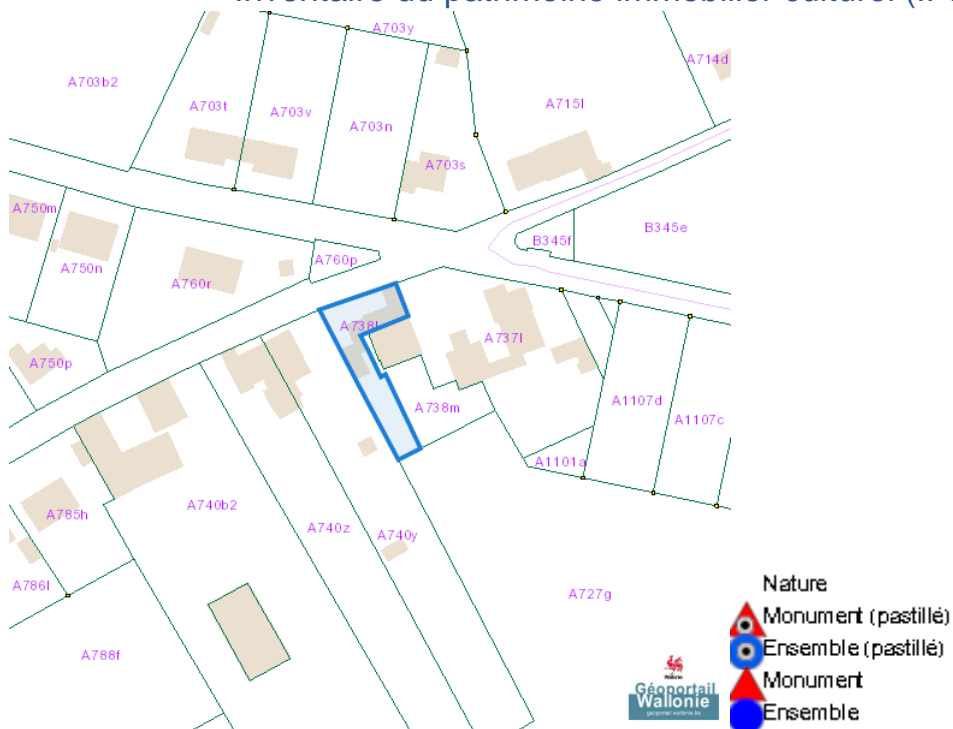
Patrimoine biens classés et zones de protection



Carte archéologique

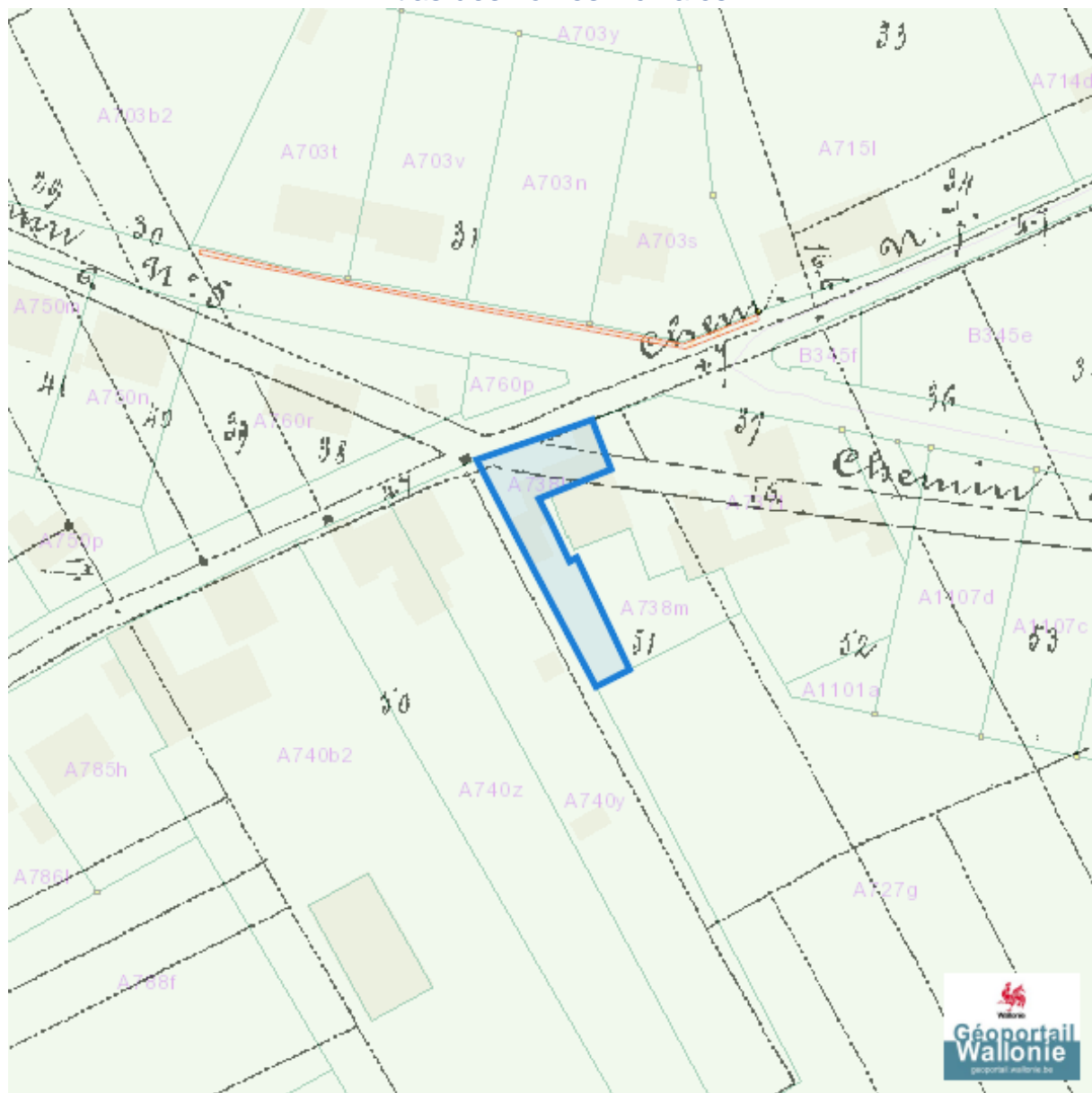


Inventaire du patrimoine immobilier culturel (IPIC)



Cartes historiques

Atlas des voiries vicinales



Dossier: 2023-0362/001