

Thier Al Sart, 4218 Couthuin
Au Thier Al Sat (Lot A), 4218 Couthuin
Envoz, 4218 Couthuin
Envoz, 4218 Couthuin

DC à la carte



Thier Al Sart, 4218 Couthuin
61015B0257/00G000
Au Thier Al Sat (Lot A), 4218 Couthuin
61015B0257/00R003
Envoz, 4218 Couthuin
61015B0405/00K002
Envoz, 4218 Couthuin
61015B0405/00T000

Lieu
Environs
Cadastre
Plan régional
Amenagement du territoire
Sol et sous-sol
Eau
Nature
Droit de préemption
Patrimoine immobilier
Cartes historiques
Autres cartes

Dossier: 2024-1156/002

Thier Al Sart, 4218 Couthuin
Au Thier Al Sat (Lot A), 4218 Couthuin
Envoz, 4218 Couthuin
Envoz, 4218 Couthuin

Lieu

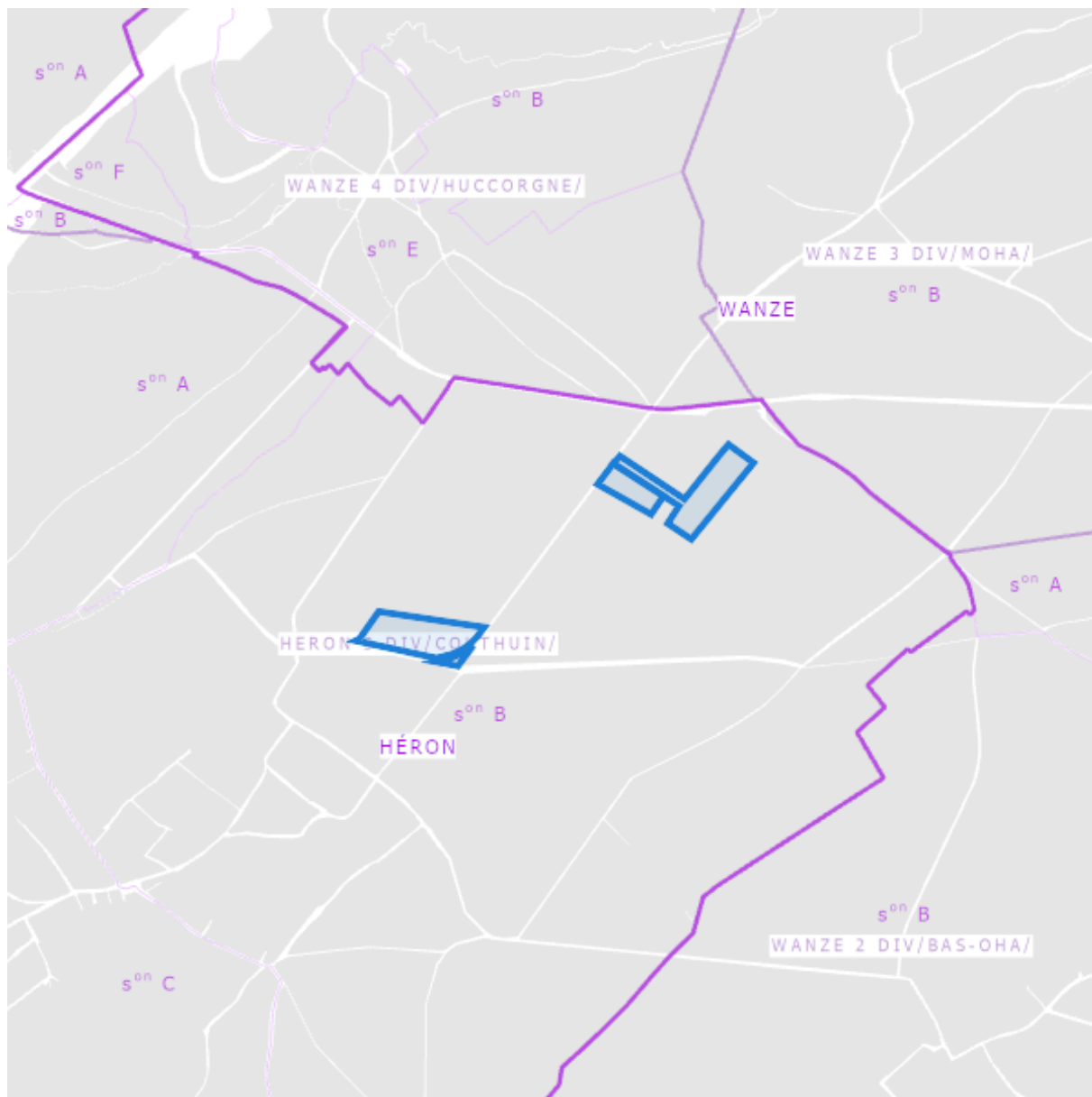


Dossier: 2024-1156/002

Document: DC à la carte - WALFRA - DC
Cartes: 17/09/2024 - ephf26dbqpac6ciyhyk6uyy1dcciwwj5lh306s1h

Thier Al Sart, 4218 Couthuin
Au Thier Al Sat (Lot A), 4218 Couthuin
Envoz, 4218 Couthuin
Envoz, 4218 Couthuin

Environs

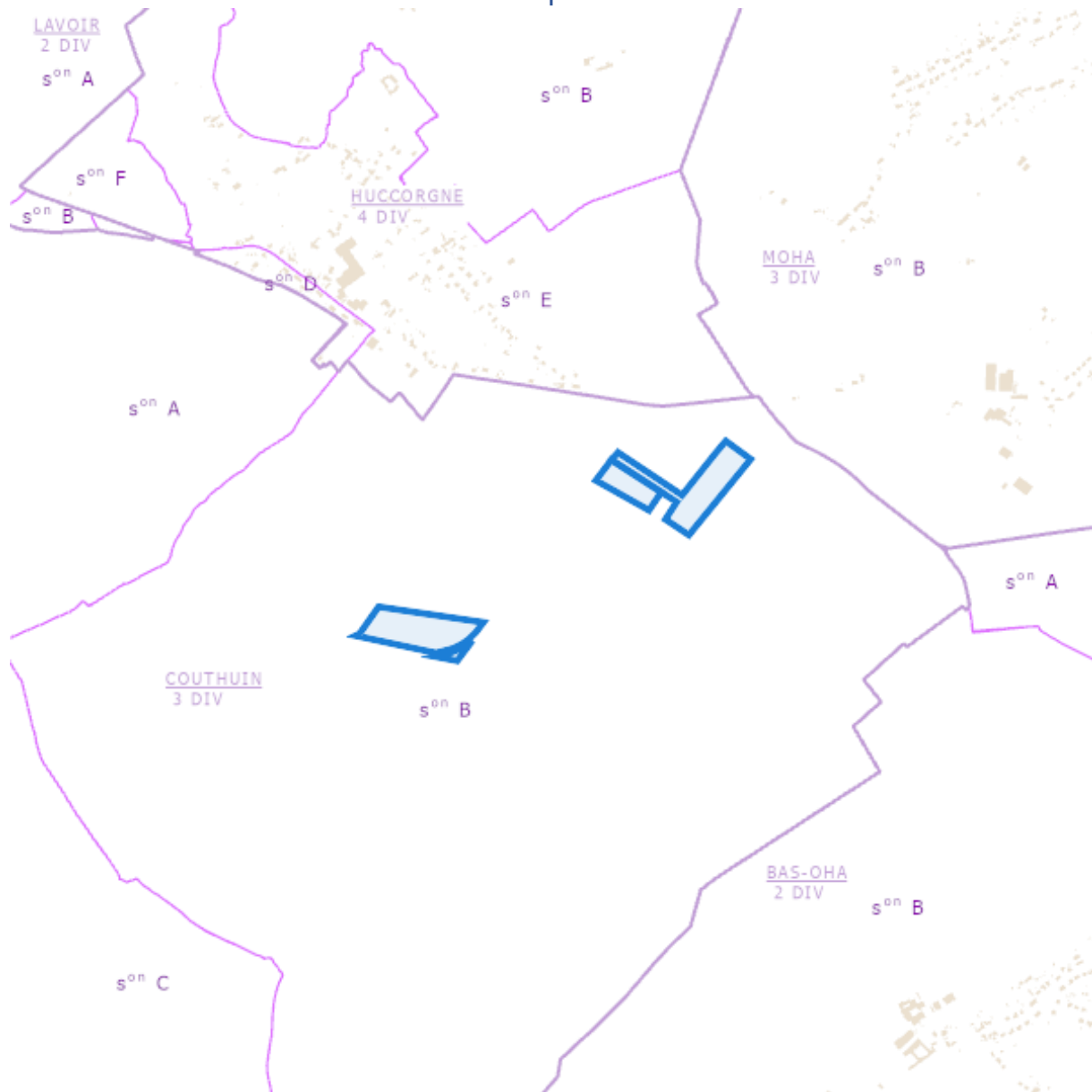


Dossier: 2024-1156/002

Thier Al Sart, 4218 Couthuin
Au Thier Al Sat (Lot A), 4218 Couthuin
Envoz, 4218 Couthuin
Envoz, 4218 Couthuin

Cadastre

Situation la plus récente

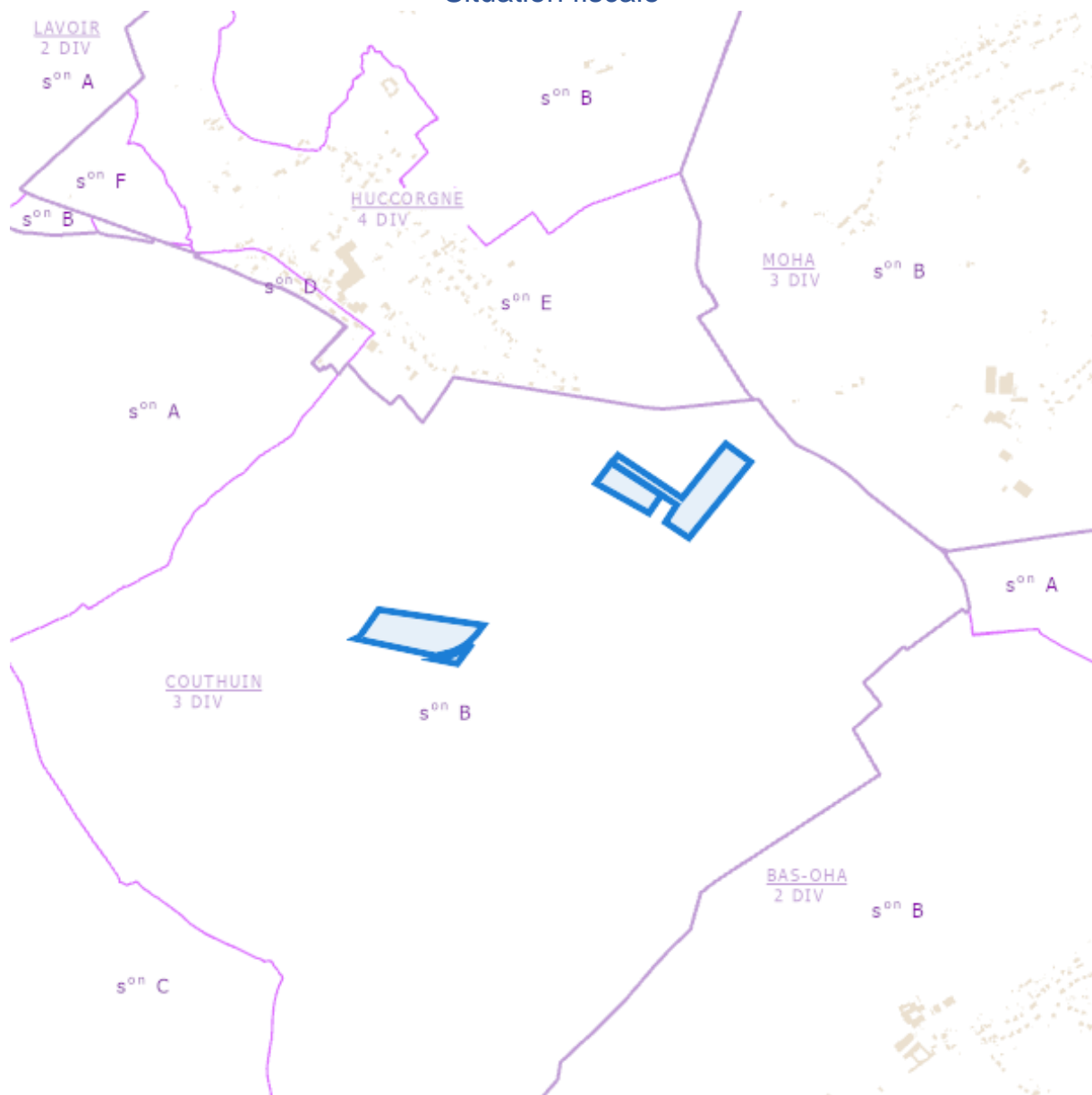


eservices.minfin.fgov.be

Dossier: 2024-1156/002

Thier Al Sart, 4218 Couthuin
Au Thier Al Sat (Lot A), 4218 Couthuin
Envoz, 4218 Couthuin
Envoz, 4218 Couthuin

Situation fiscale



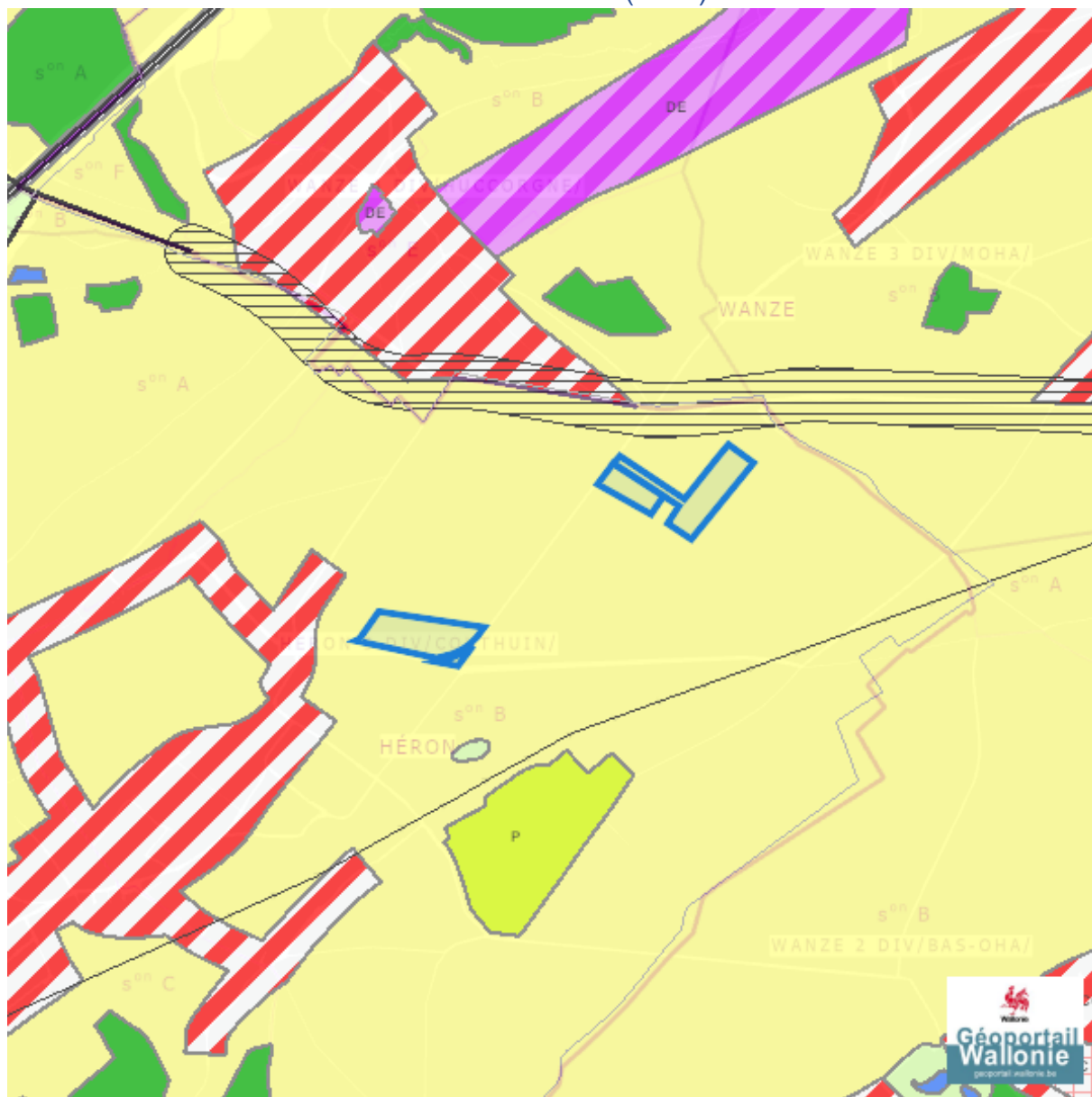
eservices.minfin.fgov.be

Dossier: 2024-1156/002

Thier Al Sart, 4218 Couthuin
Au Thier Al Sat (Lot A), 4218 Couthuin
Envoz, 4218 Couthuin
Envoz, 4218 Couthuin






























Plan régional

Plan de secteur (PDS)



Dossier: 2024-1156/002

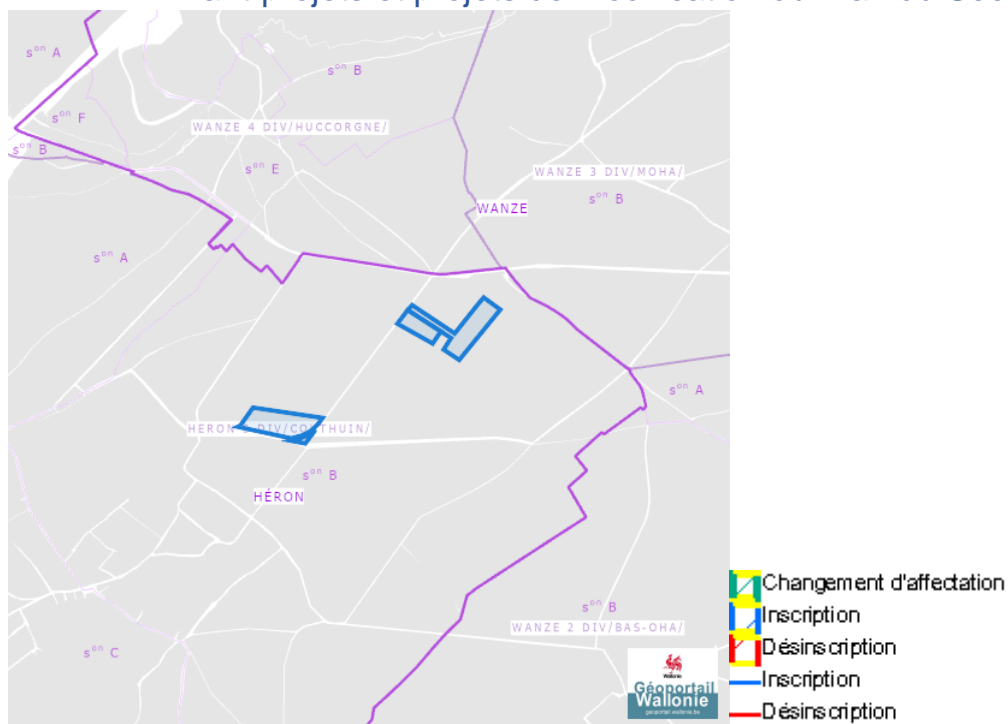
Thier Al Sart, 4218 Couthuin
 Au Thier Al Sat (Lot A), 4218 Couthuin
 Envoz, 4218 Couthuin
 Envoz, 4218 Couthuin

	Habitat
	Habitat à caractère rural
	Habitat vert
	Services publics et équipements communautaires
	Centre d'enfouissement technique
	Centre d'enfouissement technique désaffecté
	Loisirs
	Servitude particulière
	Activité économique mixte
	Activité économique industrielle
	Activité économique spécifique Agro-Economique
	Activité économique spécifique Grande Distribution
	Activité économique spécifique Risque majeur
	Dépendances d'extraction
	Extraction à destination agricole
	Extraction à destination forestière
	Extraction à destination espaces verts
	Extraction à destination zone naturelle
	Aménagement communal concerté
	Aménagement communal concerté à caractère économique
	Enjeu communal
	Enjeu régional
	Agricole
	Forestière
	Espaces verts
	Naturelle
	Parc
	Eau
	Non affectée ("zone blanche")

Dossier: 2024-1156/002

Thier Al Sart, 4218 Couthuin
Au Thier Al Sat (Lot A), 4218 Couthuin
Envoz, 4218 Couthuin
Envoz, 4218 Couthuin

Avant-projets et projets de modification du Plan du Secteur

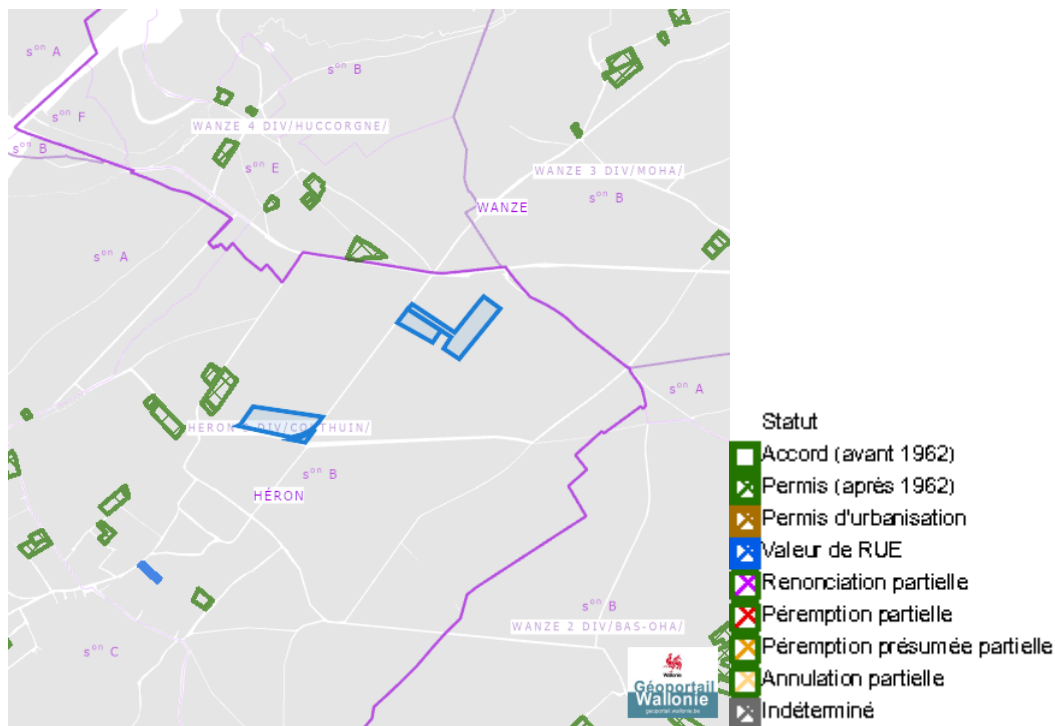


Dossier: 2024-1156/002

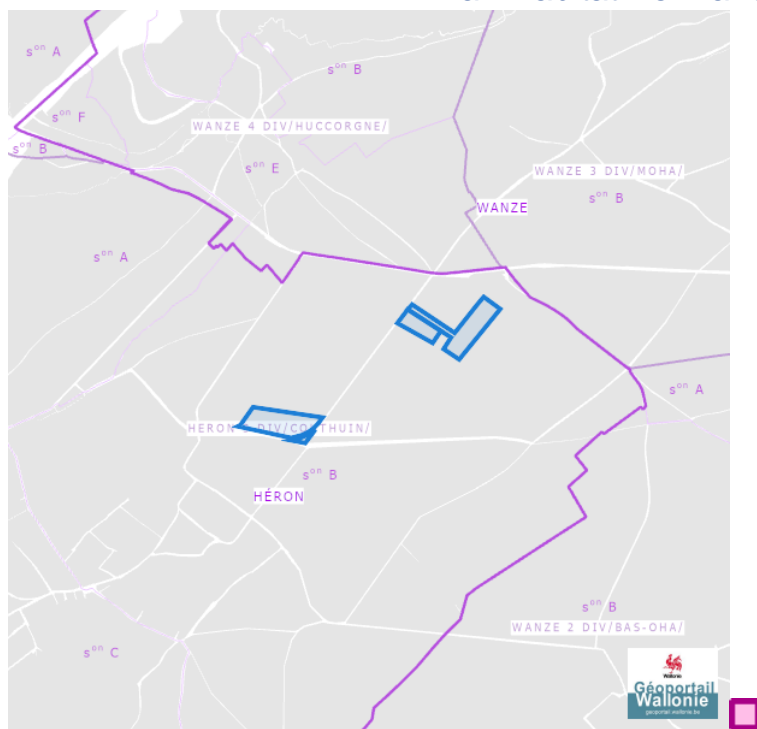
Thier Al Sart, 4218 Couthuin
Au Thier Al Sat (Lot A), 4218 Couthuin
Envoz, 4218 Couthuin
Envoz, 4218 Couthuin

Aménagement du territoire

Lotissements



Plan Habitat Permanent



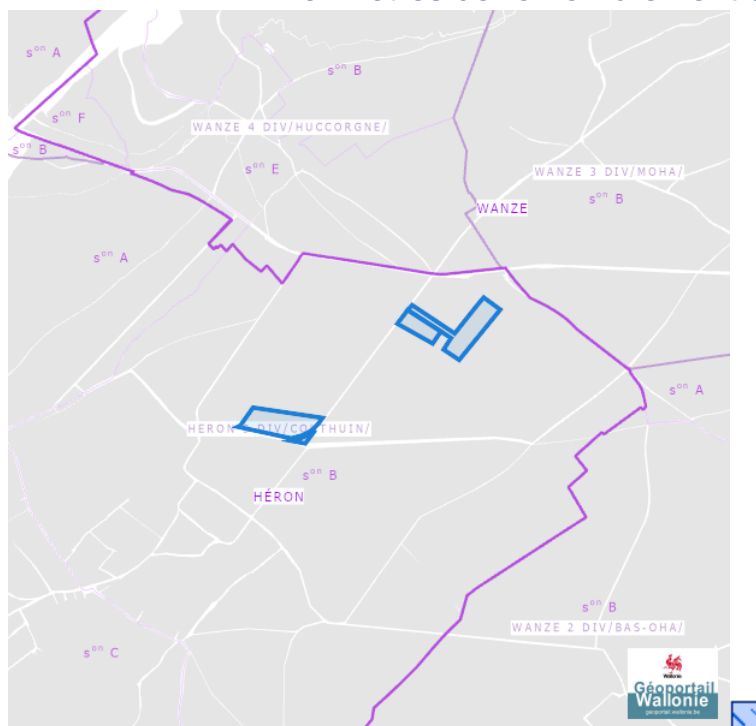
Dossier: 2024-1156/002

Thier Al Sart, 4218 Couthuin
Au Thier Al Sat (Lot A), 4218 Couthuin
Envoz, 4218 Couthuin
Envoz, 4218 Couthuin

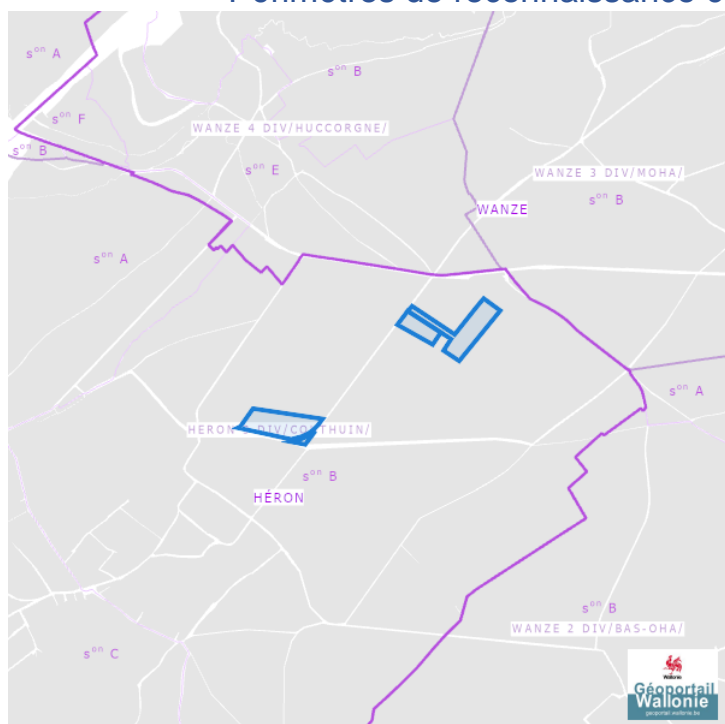
Dossier: 2024-1156/002




Thier Al Sart, 4218 Couthuin
 Au Thier Al Sat (Lot A), 4218 Couthuin
 Envoz, 4218 Couthuin
 Envoz, 4218 Couthuin

Périmètres de remembrement urbain (PRU)



Périmètres de reconnaissance économique (PRE)

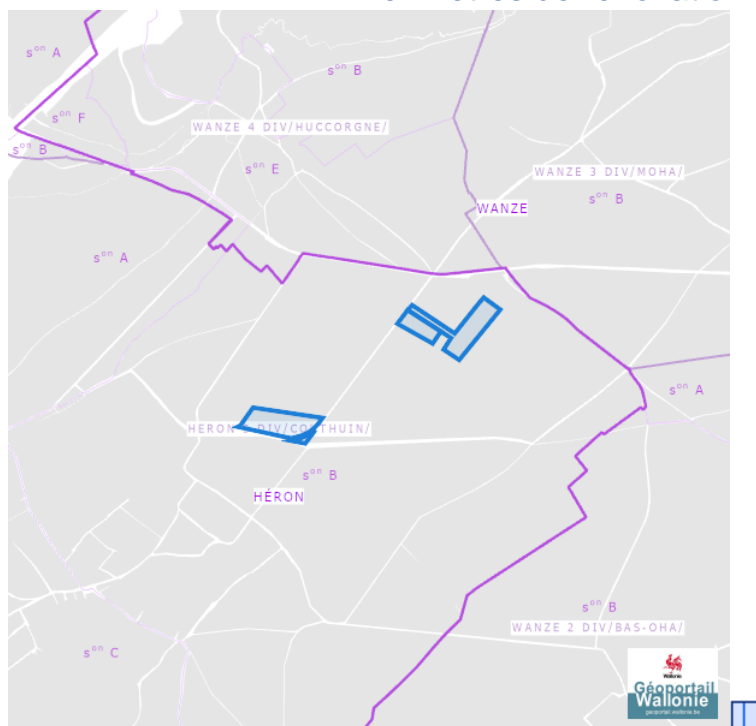


- Nature
-  Périmètre de reconnaissance économique
 -  Droit de préemption
 -  Périmètre d'expropriation

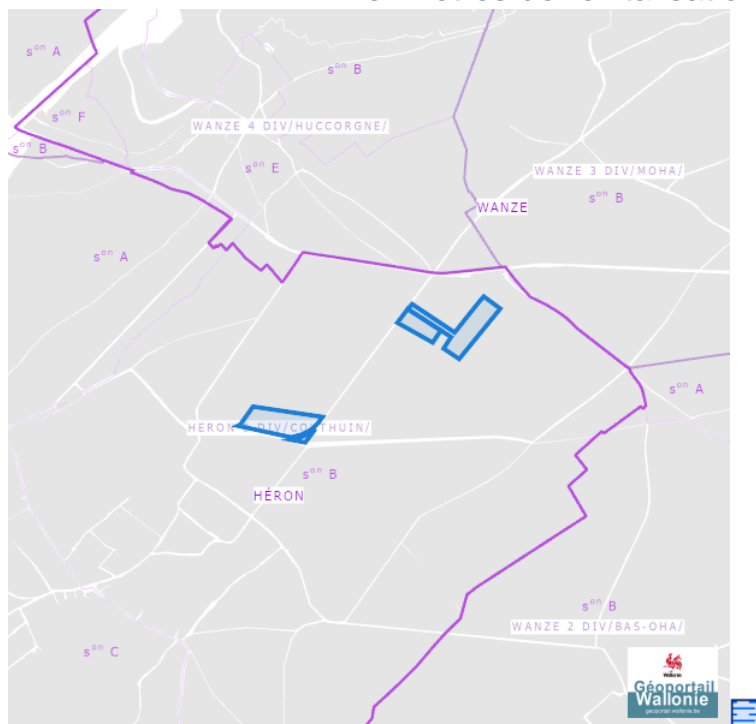
Dossier: 2024-1156/002

Thier Al Sart, 4218 Couthuin
Au Thier Al Sat (Lot A), 4218 Couthuin
Envoz, 4218 Couthuin
Envoz, 4218 Couthuin

Périmètres de rénovation urbaine



Périmètres de revitalisation urbaine



Dossier: 2024-1156/002

Thier Al Sart, 4218 Couthuin
 Au Thier Al Sat (Lot A), 4218 Couthuin
 Envoz, 4218 Couthuin
 Envoz, 4218 Couthuin

Schéma d'Orientation Local (SOL)

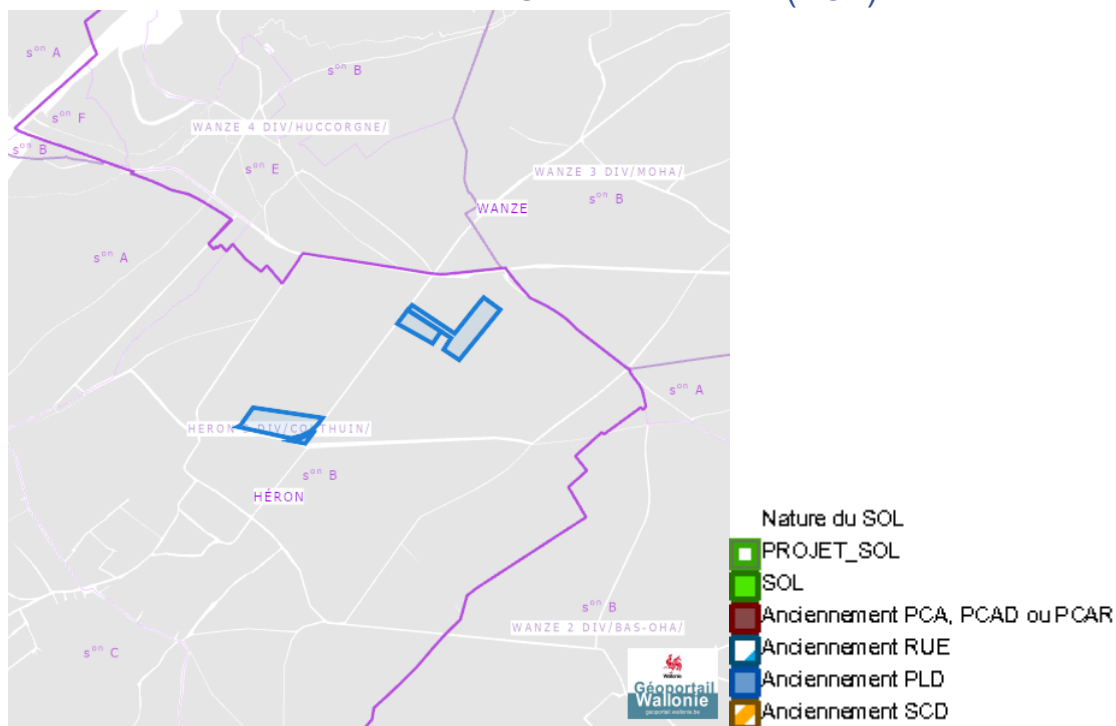
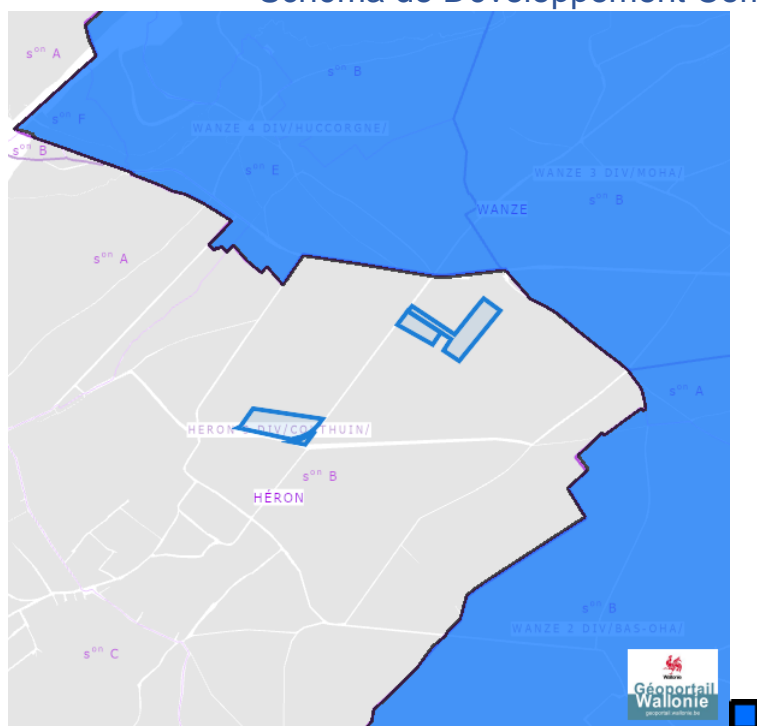


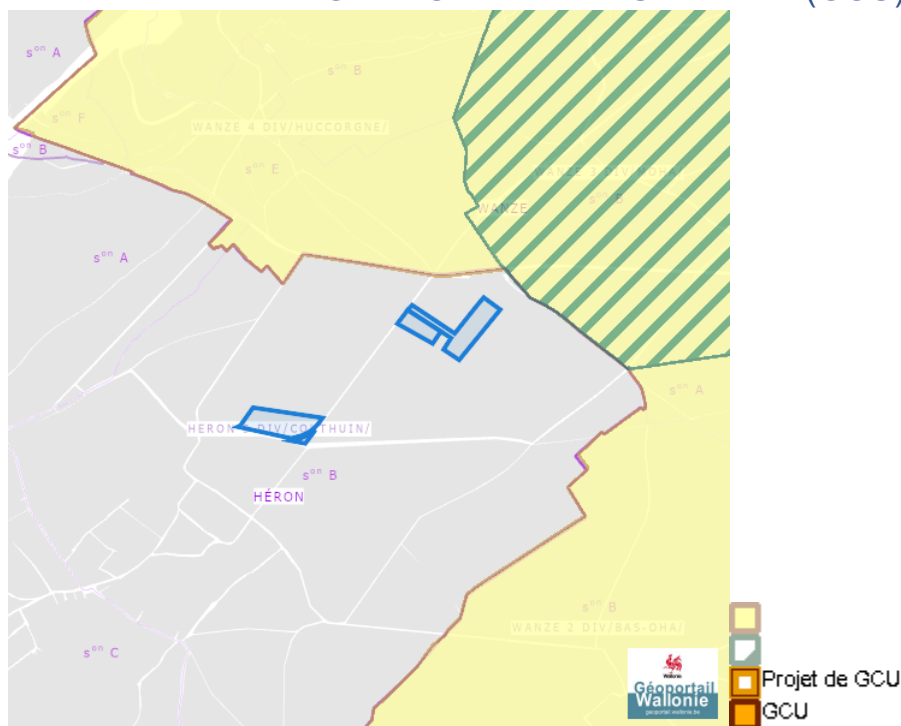
Schéma de Développement Communal (SDC)



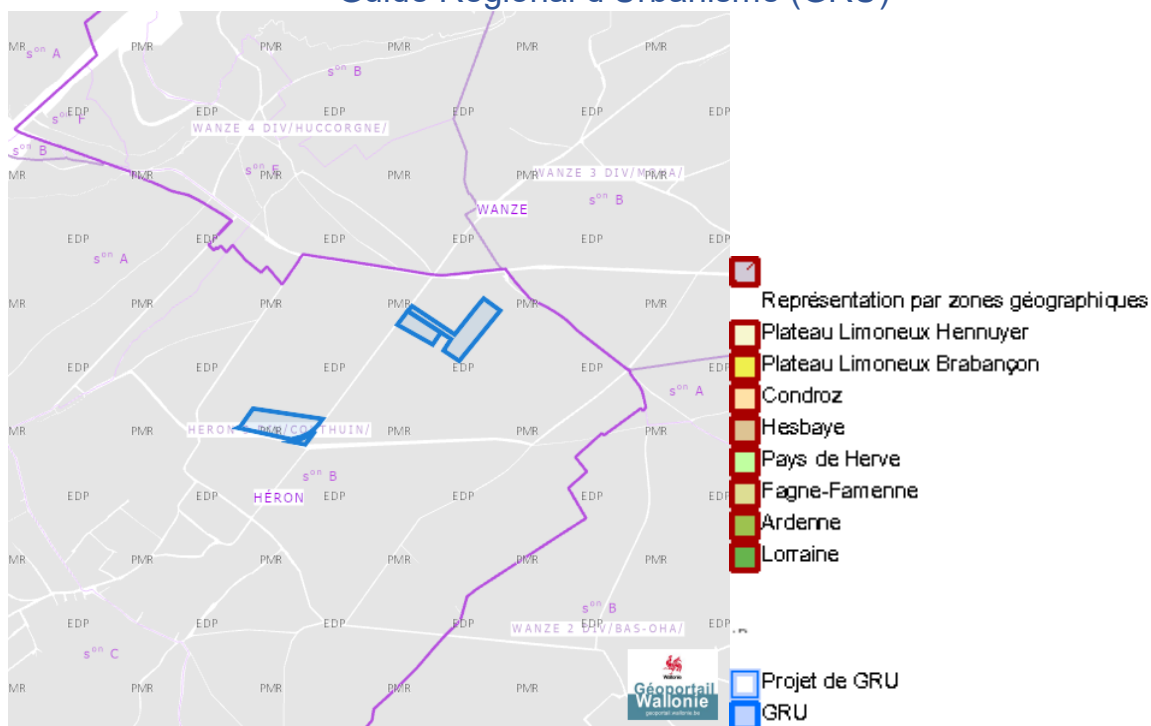
Dossier: 2024-1156/002

Thier Al Sart, 4218 Couthuin
 Au Thier Al Sat (Lot A), 4218 Couthuin
 Envoz, 4218 Couthuin
 Envoz, 4218 Couthuin

Guide Communal d'Urbanisme (GCU)



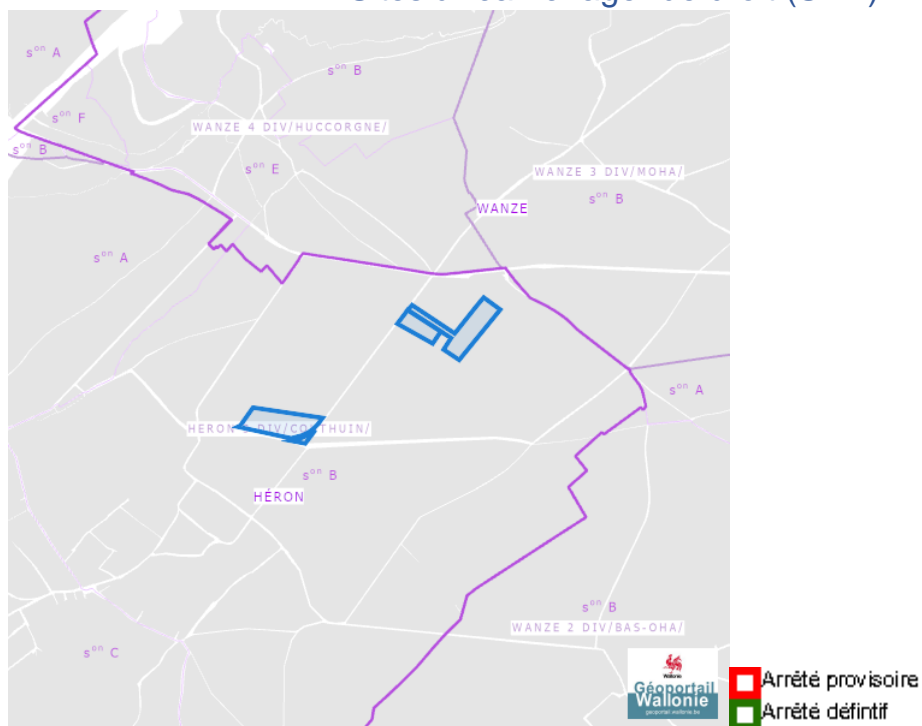
Guide Régional d'Urbanisme (GRU)



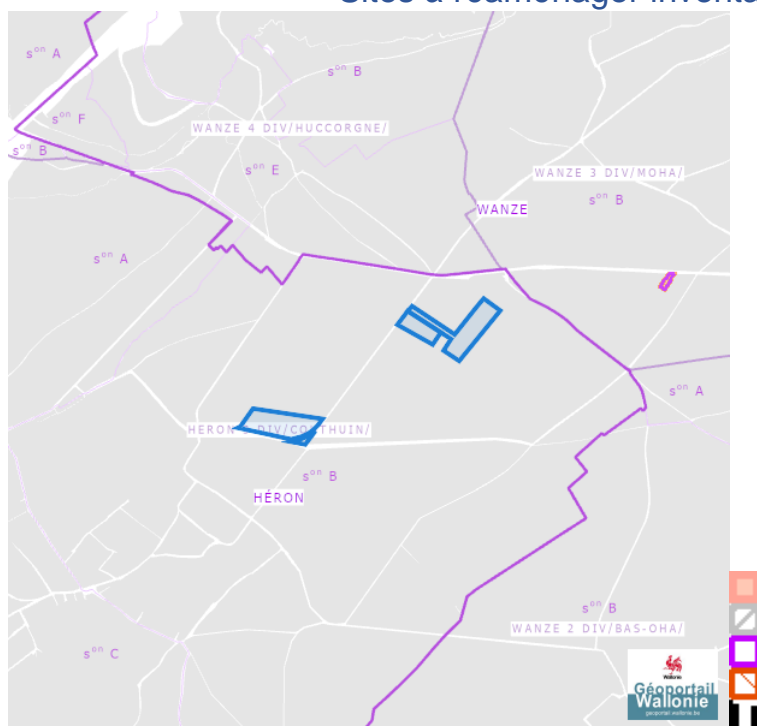
Dossier: 2024-1156/002

Thier Al Sart, 4218 Couthuin
 Au Thier Al Sat (Lot A), 4218 Couthuin
 Envoz, 4218 Couthuin
 Envoz, 4218 Couthuin

Sites à réaménager de droit (SAR)



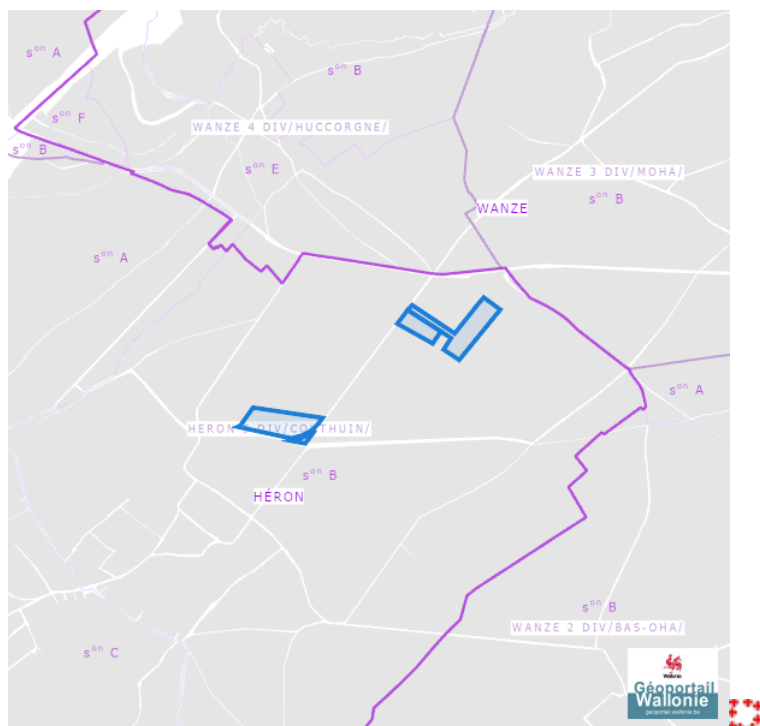
Sites à réaménager inventaire (ISA)



Dossier: 2024-1156/002

Thier Al Sart, 4218 Couthuin
Au Thier Al Sat (Lot A), 4218 Couthuin
Envoz, 4218 Couthuin
Envoz, 4218 Couthuin

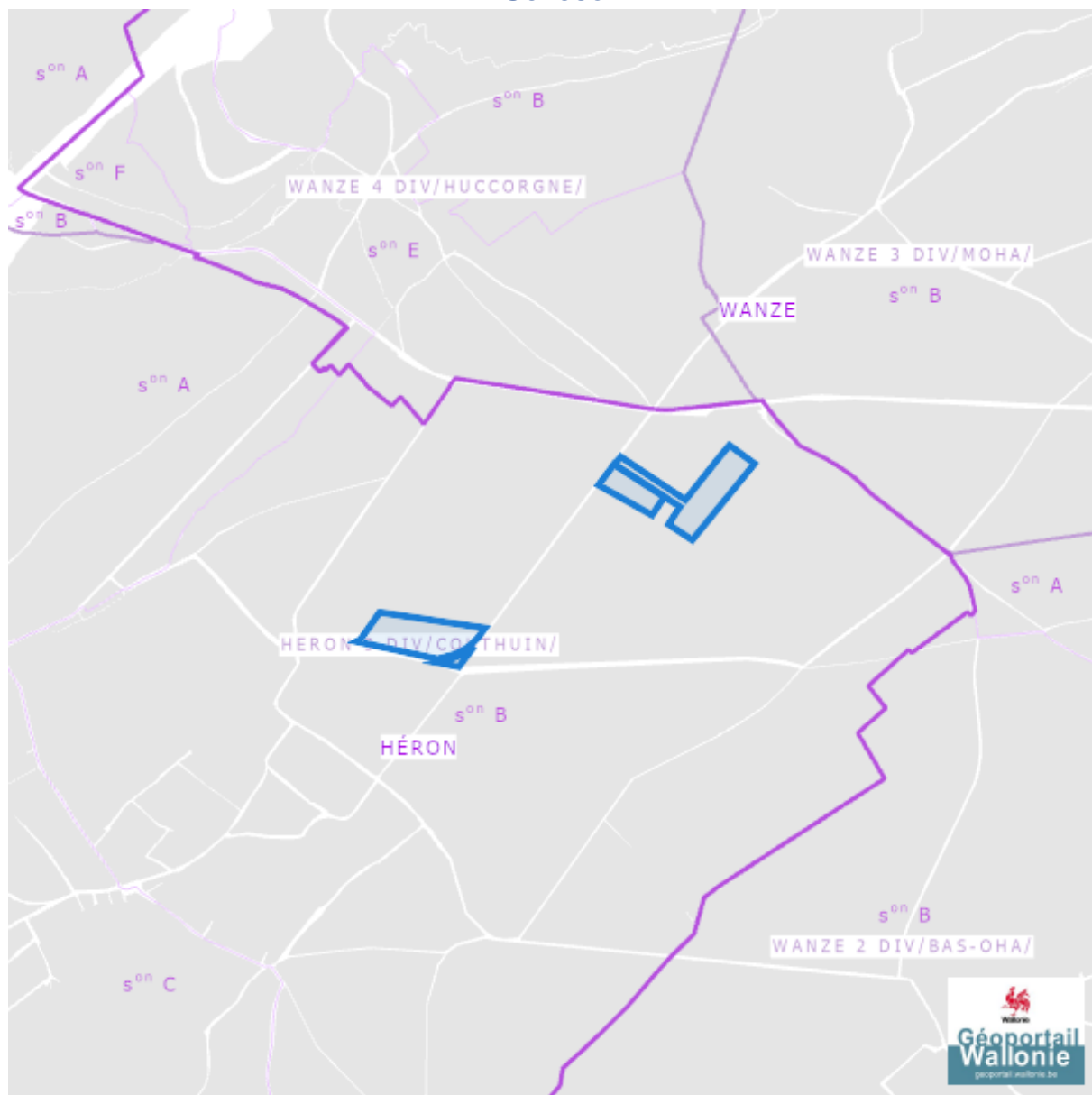
Taxation des bénéfices résultant d'une révision du plan de secteur










Dossier: 2024-1156/002

Thier Al Sart, 4218 Couthuin
 Au Thier Al Sat (Lot A), 4218 Couthuin
 Envoz, 4218 Couthuin
 Envoz, 4218 Couthuin

Seveso



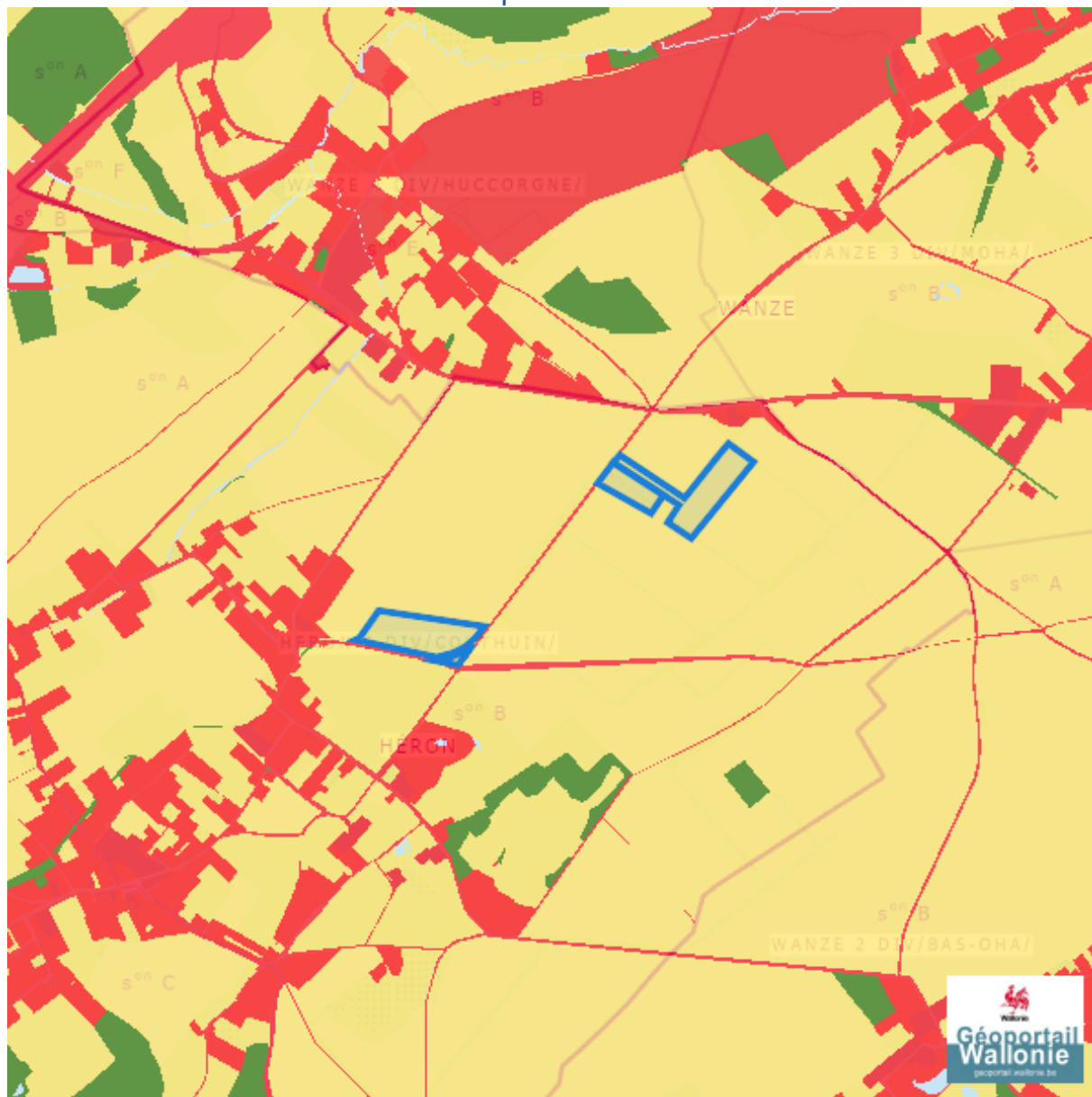
-  Zone vulnérable basées sur un risque de probabilité d'effets dangereux supérieure à E-5 et sur une distance de 100m autour du site SEVESO
-  Zone vulnérable basées sur un risque de probabilité d'effets dangereux comprise entre E-5 et E-6 et sur une distance de 200m autour du site SEVESO
-  Zone vulnérable basées sur une courbe provisoire de risque et sur une distance de 200m autour du site SEVESO
- Seuil SEVESO
-  Petits seuils SEVESO
-  Grands seuils SEVESO
- Seuil SEVESO
-  Petits seuils SEVESO
-  Grands seuils SEVESO

Dossier: 2024-1156/002

Thier Al Sart, 4218 Couthuin
Au Thier Al Sat (Lot A), 4218 Couthuin
Envoz, 4218 Couthuin
Envoz, 4218 Couthuin

Sol et sous-sol

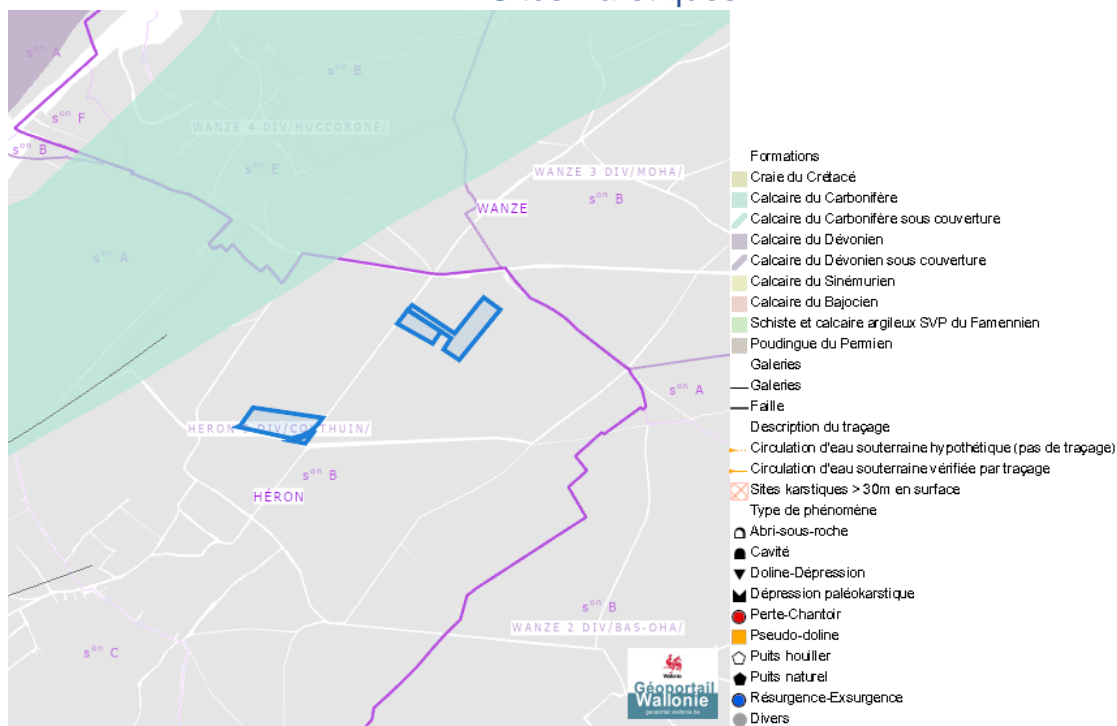
Occupation du sol



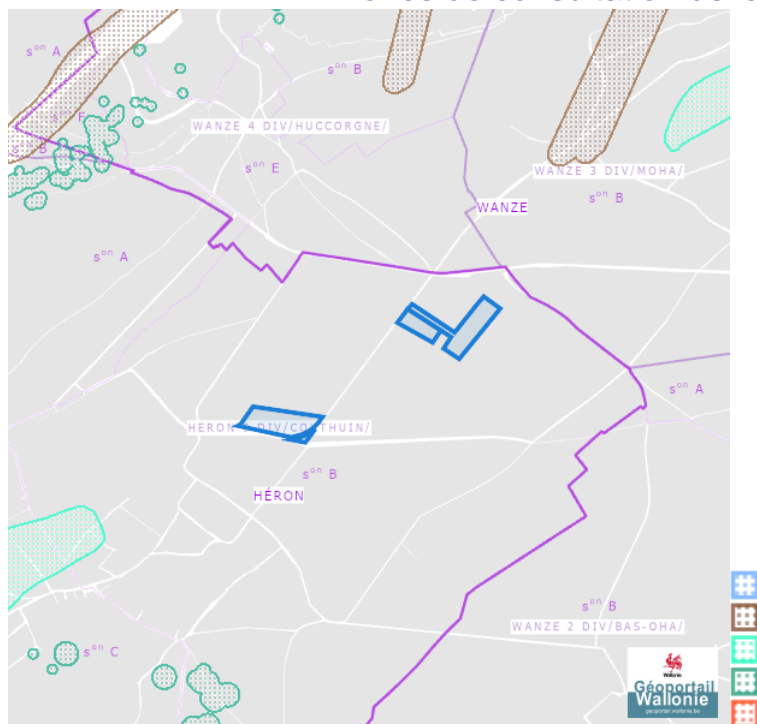
Dossier: 2024-1156/002

Thier Al Sart, 4218 Couthuin
 Au Thier Al Sat (Lot A), 4218 Couthuin
 Envoz, 4218 Couthuin
 Envoz, 4218 Couthuin

Sites Karstiques



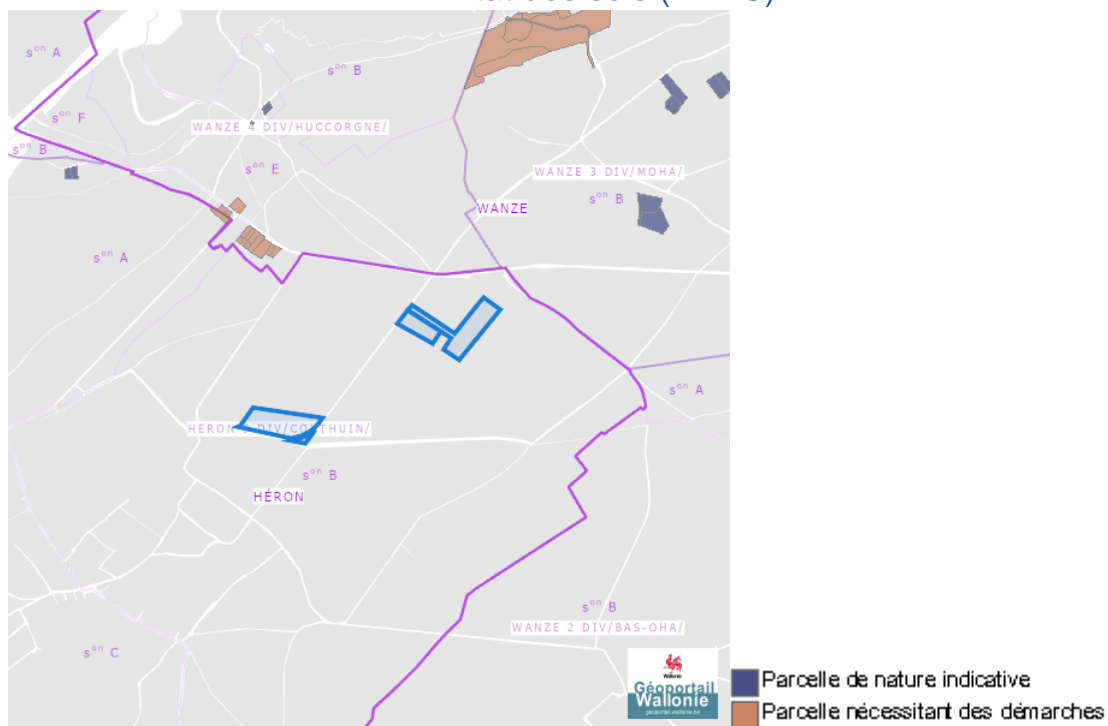
Zones de consultation de la DRIGM



Dossier: 2024-1156/002

Thier Al Sart, 4218 Couthuin
Au Thier Al Sat (Lot A), 4218 Couthuin
Envoz, 4218 Couthuin
Envoz, 4218 Couthuin

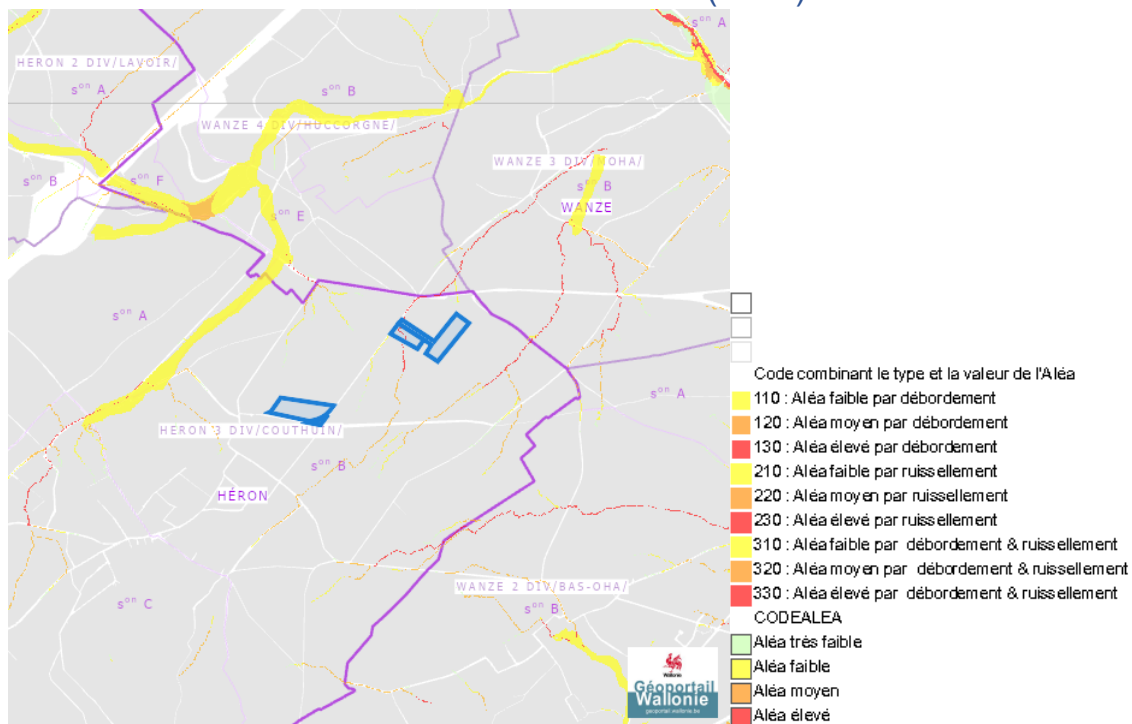
Etat des sols (BDES)



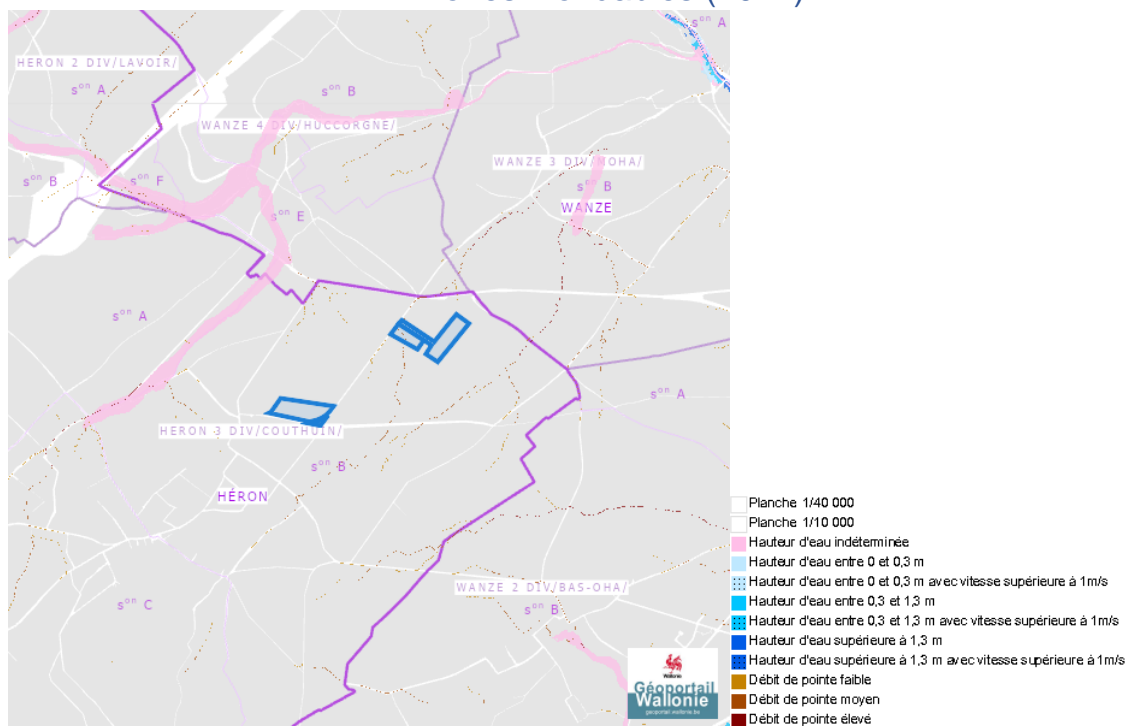
Thier Al Sart, 4218 Couthuin
 Au Thier Al Sat (Lot A), 4218 Couthuin
 Envoz, 4218 Couthuin
 Envoz, 4218 Couthuin

Eau

Alea d' inondation (2021)



Zones inondables (2021)



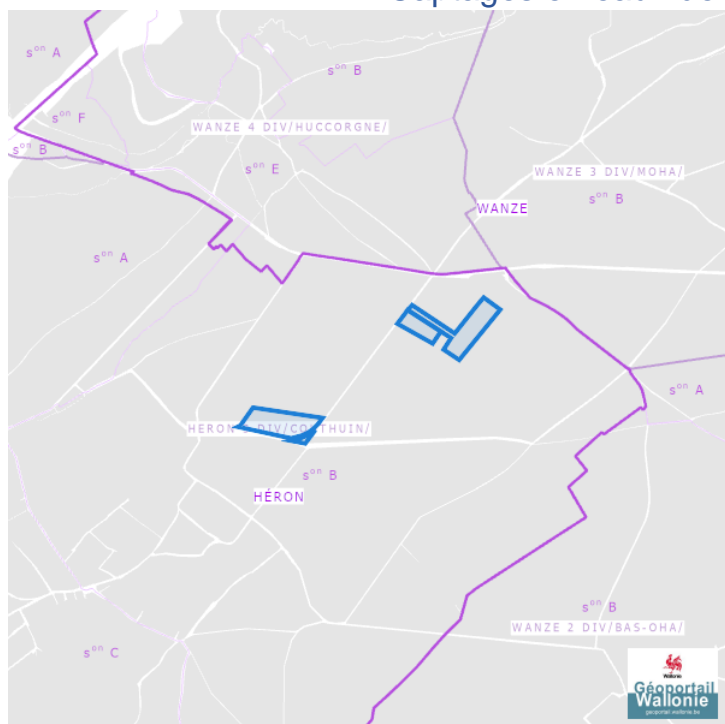
Dossier: 2024-1156/002

Thier Al Sart, 4218 Couthuin
Au Thier Al Sat (Lot A), 4218 Couthuin
Envoz, 4218 Couthuin
Envoz, 4218 Couthuin

Dossier: 2024-1156/002

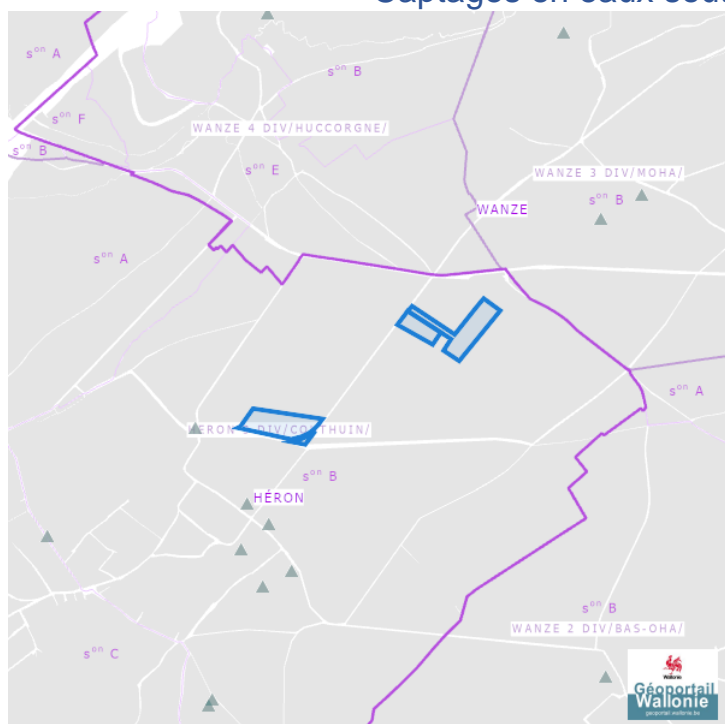
Thier Al Sart, 4218 Couthuin
 Au Thier Al Sat (Lot A), 4218 Couthuin
 Envoz, 4218 Couthuin
 Envoz, 4218 Couthuin

Captages en eaux de surface



★ Captages pour lesquels il n'existe pas de zone de prévention

Captages en eaux souterraines

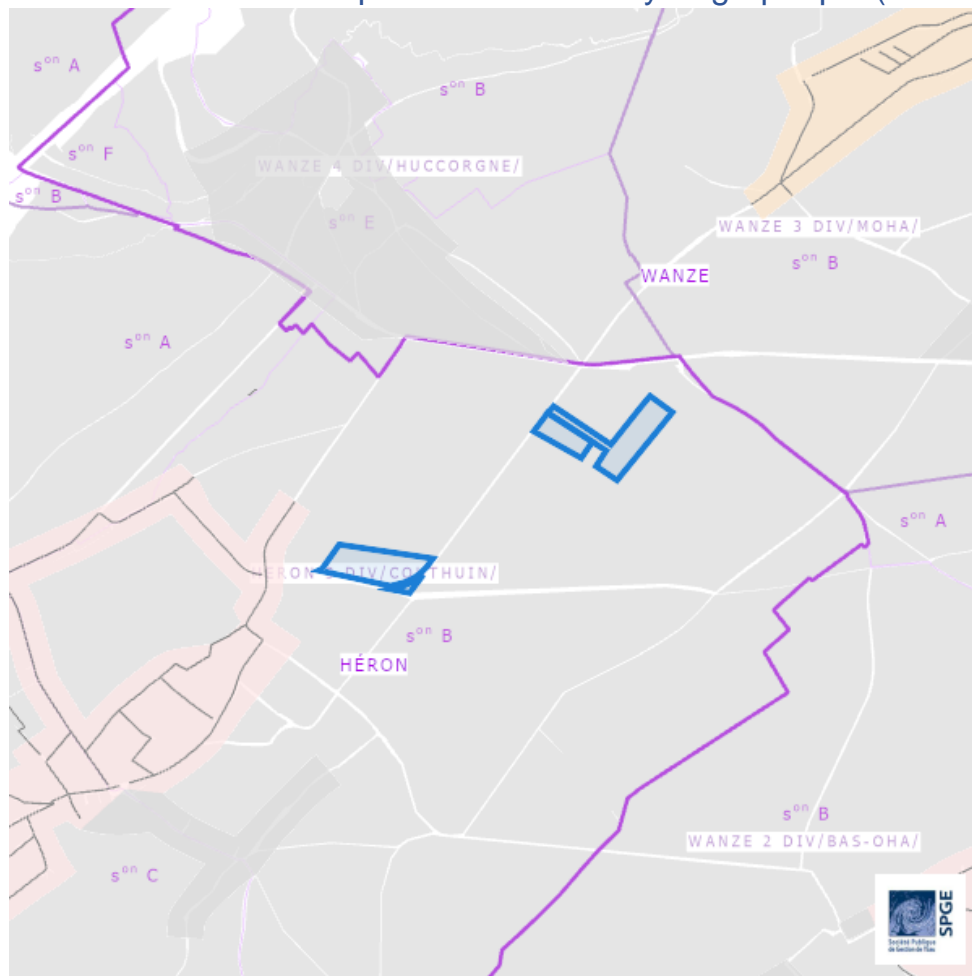


▲ Captages pour lesquels il existe une zone de prévention arrêtée
 ▲ Captages pour lesquels il existe une zone de prévention forfaitaire
 ▲ Captages pour lesquels il n'existe pas de zone de prévention

Dossier: 2024-1156/002





Thier Al Sart, 4218 Couthuin
Au Thier Al Sat (Lot A), 4218 Couthuin
Envoz, 4218 Couthuin
Envoz, 4218 Couthuin

Plan d'Assainissement par Sous-bassin Hydrographique (PASH)



Dossier: 2024-1156/002

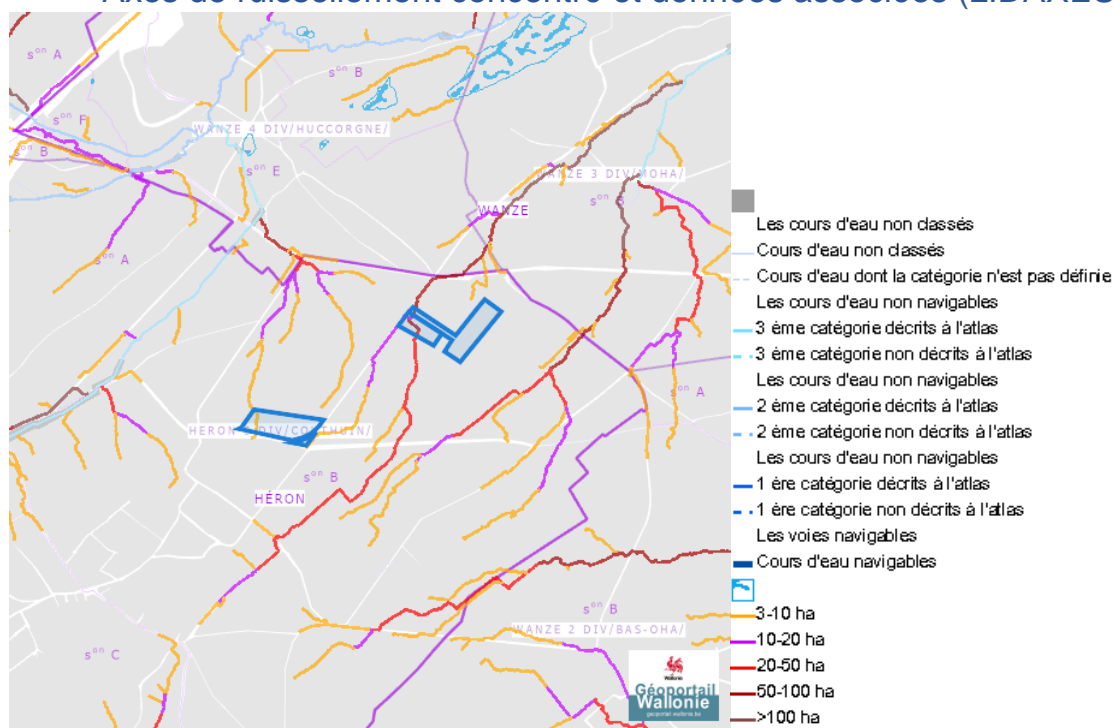
Thier Al Sart, 4218 Couthuin
 Au Thier Al Sat (Lot A), 4218 Couthuin
 Envoz, 4218 Couthuin
 Envoz, 4218 Couthuin

- Assainissement collectif
 -  Collectif
 -  Collectif hors zone urbanisable
- Assainissement autonome
 -  Autonome
- Assainissement transitoire
 -  Transitoire
- Collecteurs gravitaires
 -  Collecteur gravitaire - Existant (localisation vérifiée)
 -  Collecteur gravitaire - Existant (schématique, localisation à vérifier)
 -  Collecteur gravitaire - En construction
 -  Collecteur gravitaire - A l'étude
- Collecteurs sous pression
 -  Collecteur sous-pression - Existant (localisation vérifiée)
 -  Collecteur sous-pression - Existant (schématique, localisation à vérifier)
 -  Collecteur sous-pression - En construction
 -  Collecteur sous-pression - A l'étude
- Type de système
 -  Strictement eaux usées
 -  Strictement eaux claires
- Unitaire (eaux usées et claires)
 - Egout gravitaire
 -  Egout gravitaire - Existant (localisation vérifiée)
 -  Egout gravitaire - Existant (schématique, localisation à vérifier)
 -  Egout gravitaire - En construction
 -  Egout gravitaire - A l'étude
 -  Egout gravitaire - Existence à vérifier auprès de la commune
 - Egout sous pression
 -  Egout sous pression - Existant (localisation vérifiée)
 -  Egout sous pression - Existant (schématique, localisation à vérifier)
 -  Egout sous pression - En construction
 -  Egout sous pression - A l'étude
 -  Egout sous pression - Existence à vérifier auprès de la commune
- Pompage
 -  Existant
 -  En construction
 -  A l'étude
- Publiques
 -  Existant
 -  En construction
 -  A l'étude
 -  A déclasser
 -  Hors Wallonie

Dossier: 2024-1156/002

Thier Al Sart, 4218 Couthuin
 Au Thier Al Sat (Lot A), 4218 Couthuin
 Envoz, 4218 Couthuin
 Envoz, 4218 Couthuin

Axes de ruissellement concentré et données associées (LIDAXES)

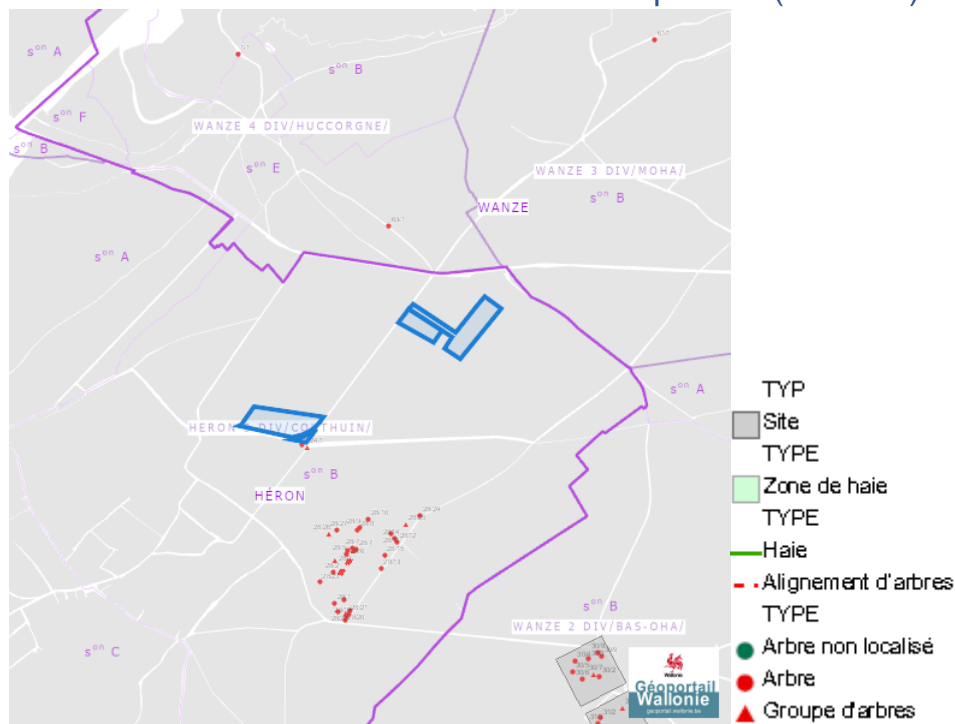


Dossier: 2024-1156/002

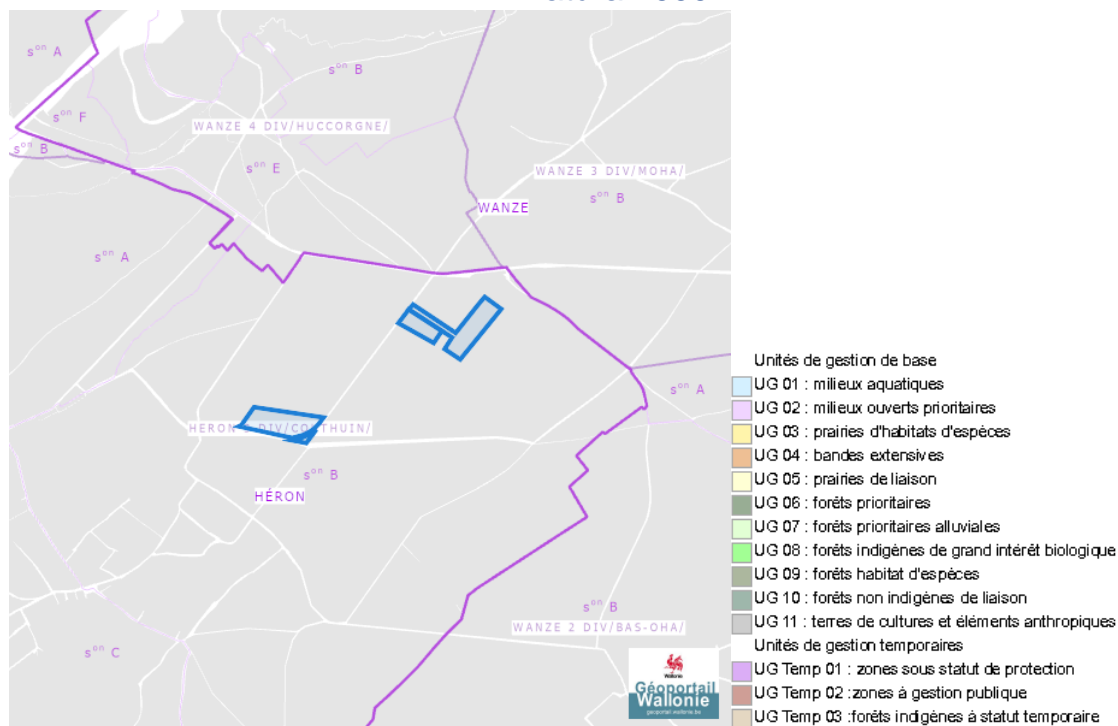
Thier Al Sart, 4218 Couthuin
 Au Thier Al Sat (Lot A), 4218 Couthuin
 Envoz, 4218 Couthuin
 Envoz, 4218 Couthuin

Nature

Arbres et haies remarquables (AHREM)



Natura 2000



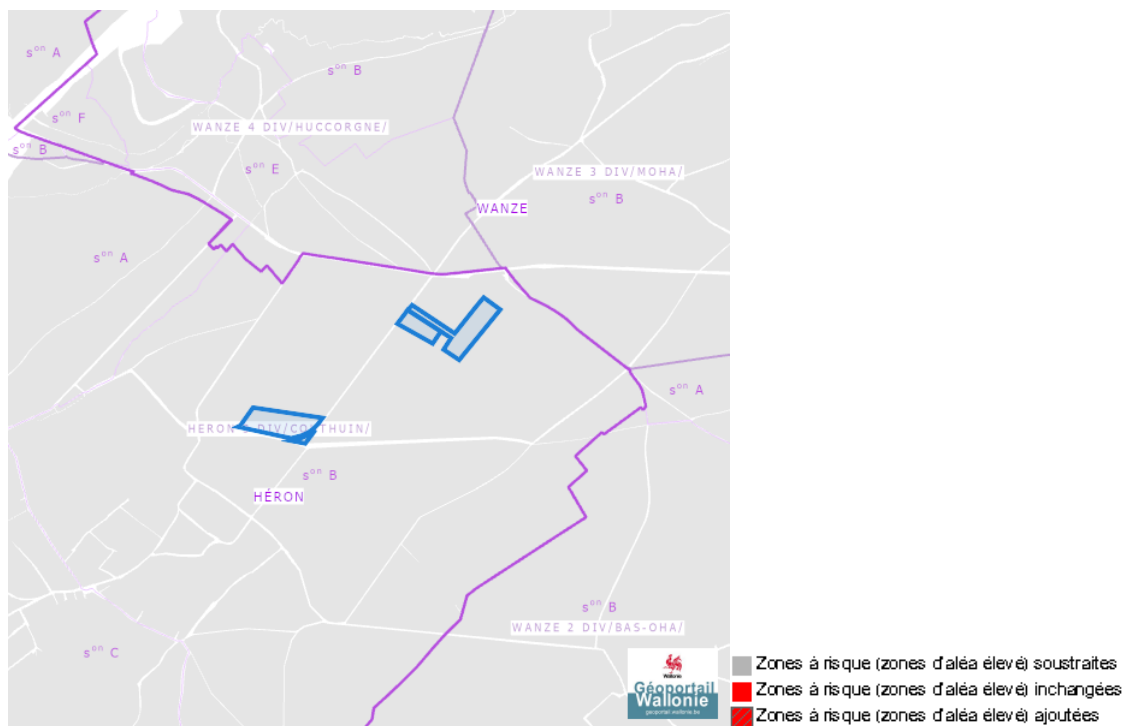
Dossier: 2024-1156/002

Thier Al Sart, 4218 Couthuin
Au Thier Al Sat (Lot A), 4218 Couthuin
Envoz, 4218 Couthuin
Envoz, 4218 Couthuin

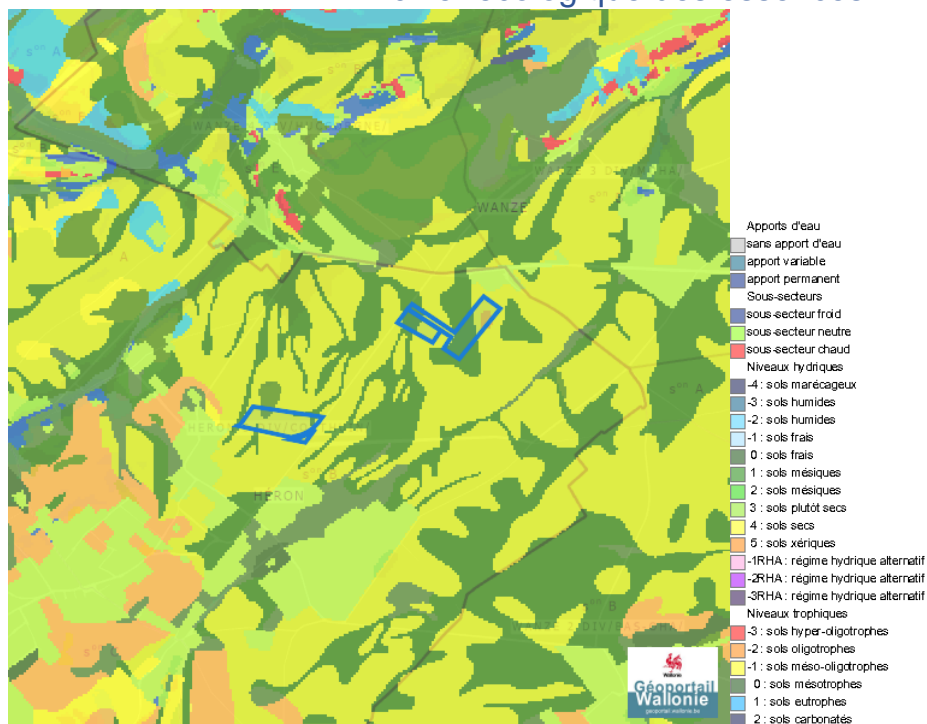
Dossier: 2024-1156/002

Thier Al Sart, 4218 Couthuin
 Au Thier Al Sat (Lot A), 4218 Couthuin
 Envoz, 4218 Couthuin
 Envoz, 4218 Couthuin

Loi sur le contrat d' assurance terrestre

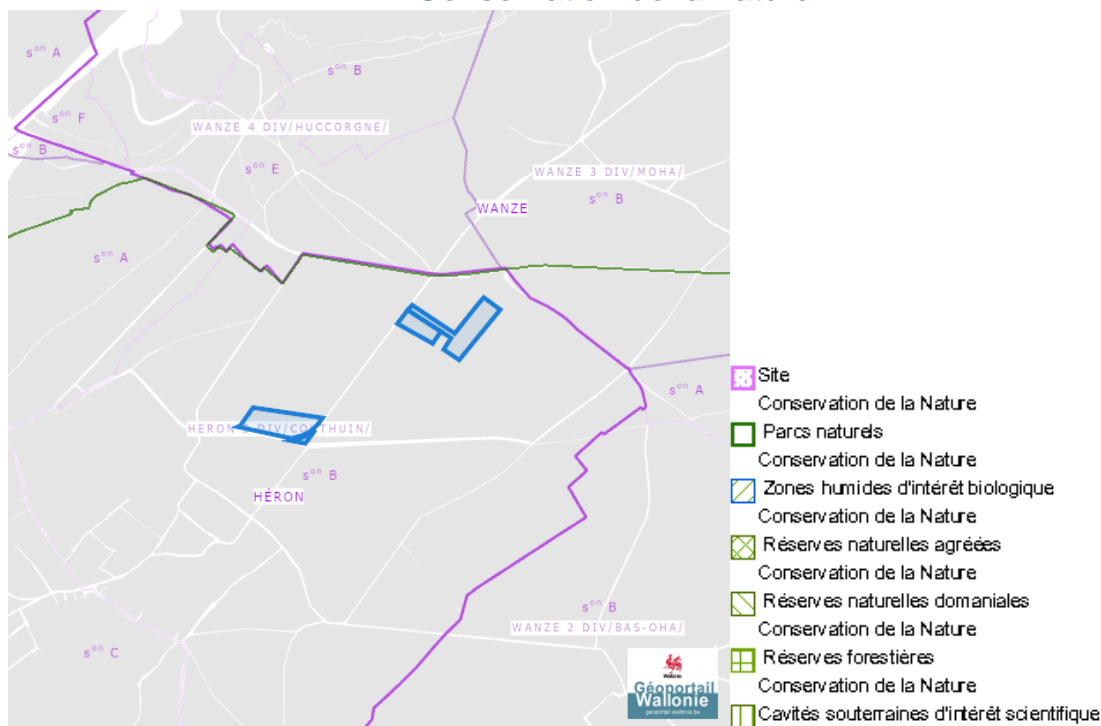


Fichier écologique des essences

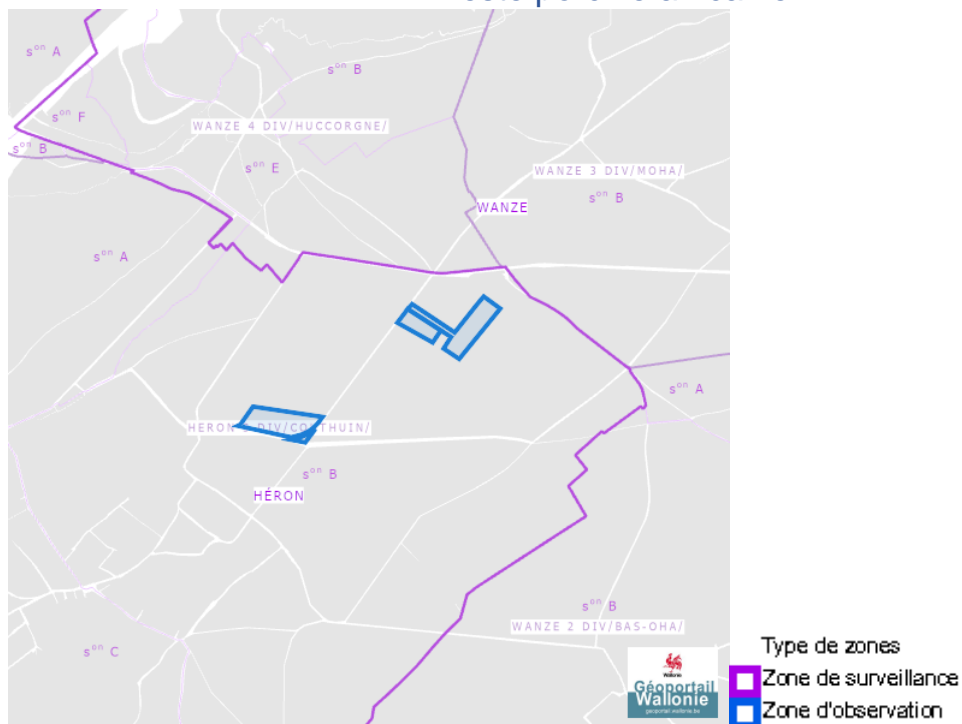


Thier Al Sart, 4218 Couthuin
 Au Thier Al Sat (Lot A), 4218 Couthuin
 Envoz, 4218 Couthuin
 Envoz, 4218 Couthuin

Conservation de la nature

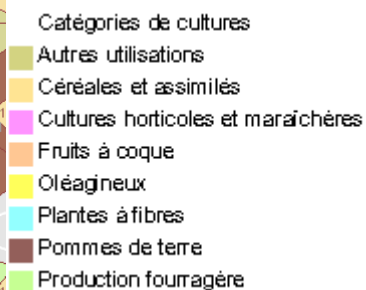
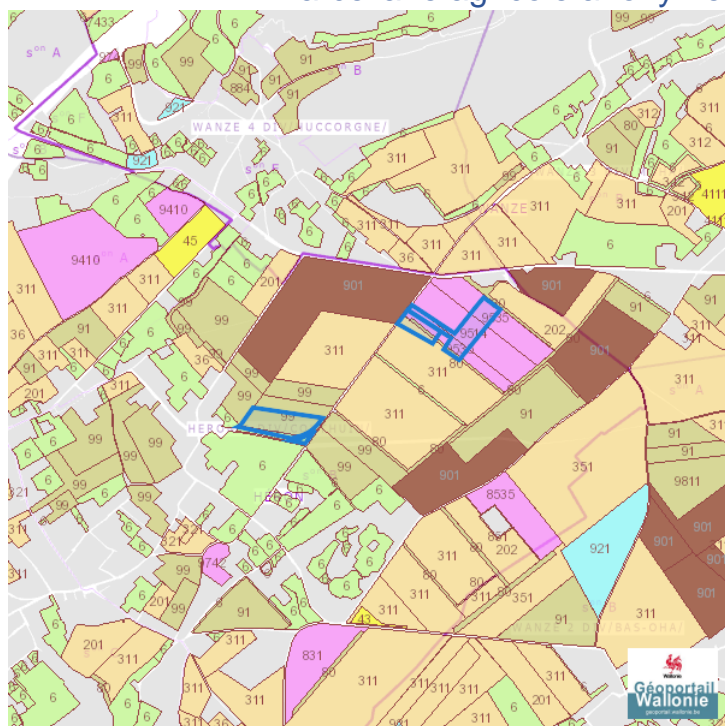


Peste porcine africaine

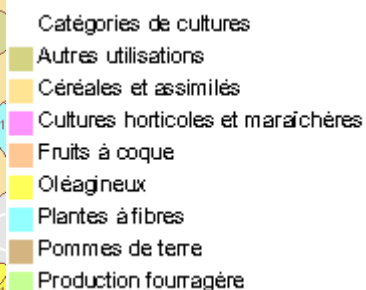
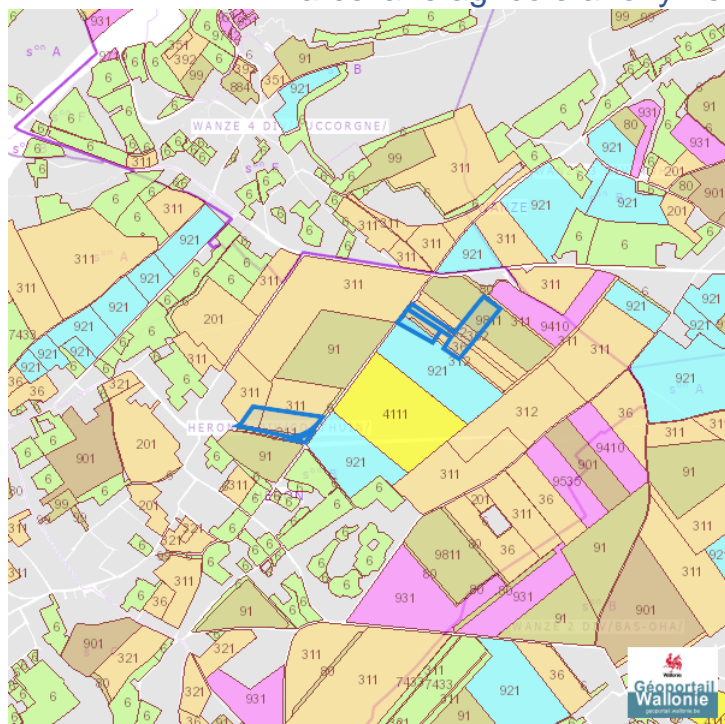


Thier Al Sart, 4218 Couthuin
 Au Thier Al Sat (Lot A), 4218 Couthuin
 Envoz, 4218 Couthuin
 Envoz, 4218 Couthuin

Parcellaire agricole anonyme 2019 (SIGEC)



Parcellaire agricole anonyme 2022 (SIGEC)

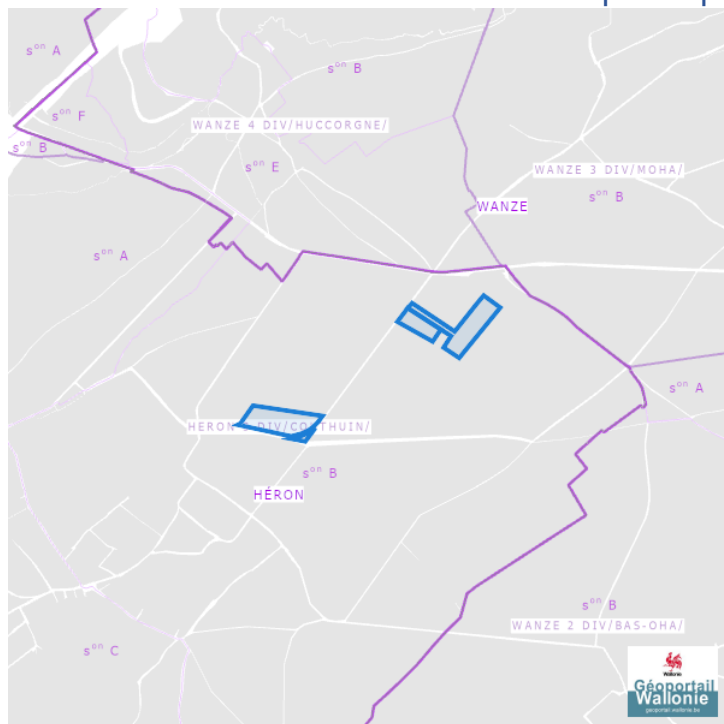


Dossier: 2024-1156/002

Thier Al Sart, 4218 Couthuin
Au Thier Al Sat (Lot A), 4218 Couthuin
Envoz, 4218 Couthuin
Envoz, 4218 Couthuin

Droit de préemption

Communes préemptibles



Préemption, Service extérieur

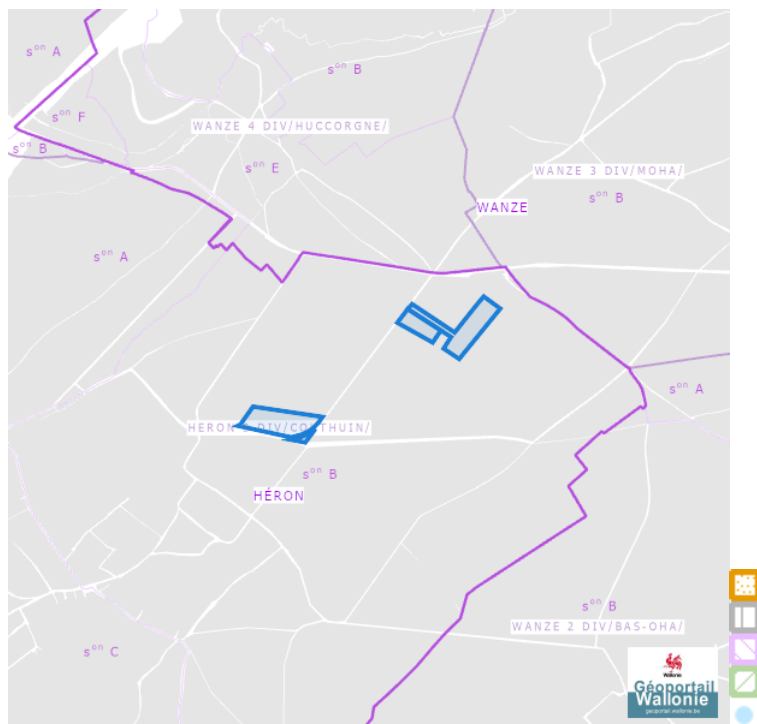
- Droit de préemption, Service extérieur de Mons
- Droit de préemption, Service extérieur de Libramont
- Droit de préemption, Service extérieur de Huy
- Pas de droit de préemption

Dossier: 2024-1156/002

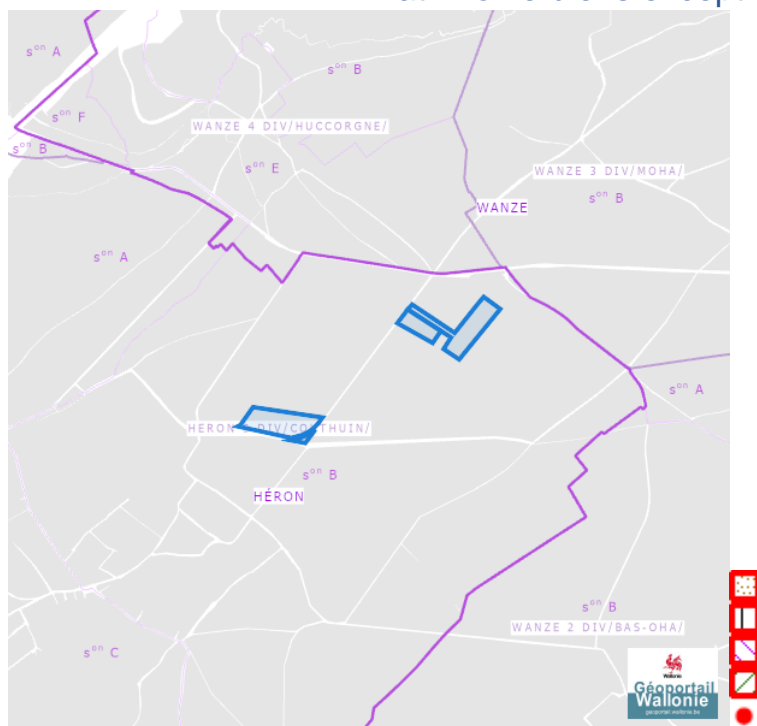
Thier Al Sart, 4218 Couthuin
Au Thier Al Sat (Lot A), 4218 Couthuin
Envoz, 4218 Couthuin
Envoz, 4218 Couthuin

Patrimoine immobilier

Patrimoine biens en liste de sauvegarde



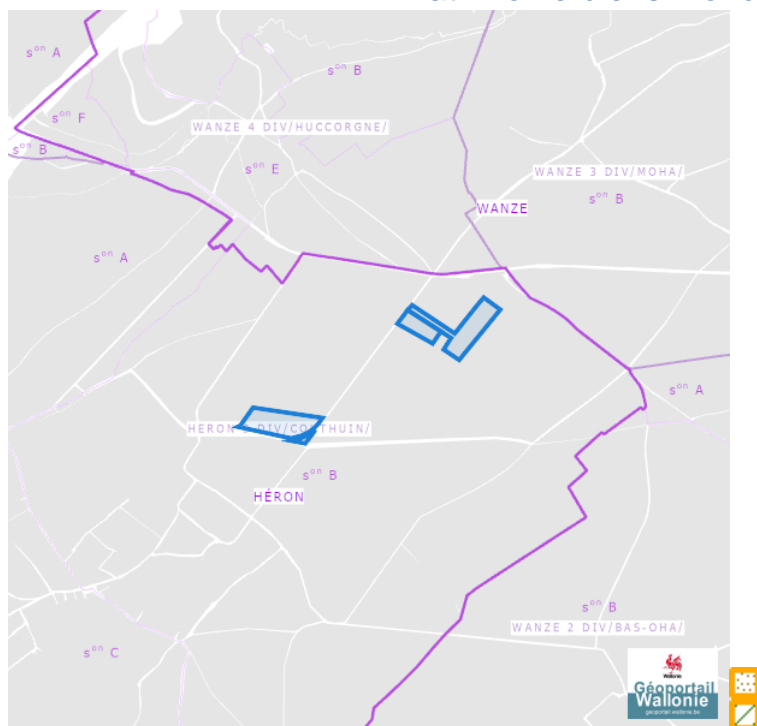
Patrimoine biens exceptionnels



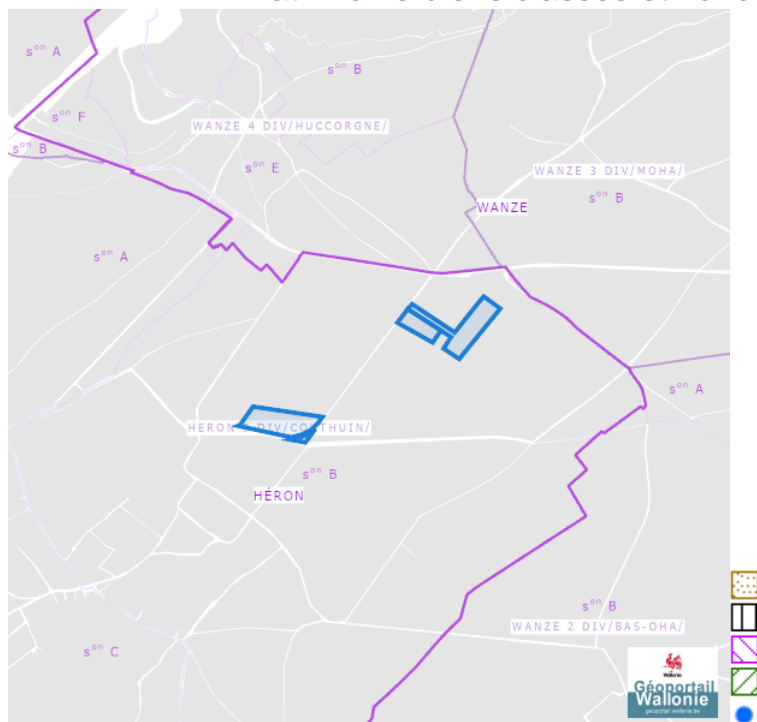
Dossier: 2024-1156/002

Thier Al Sart, 4218 Couthuin
Au Thier Al Sat (Lot A), 4218 Couthuin
Envoz, 4218 Couthuin
Envoz, 4218 Couthuin

Patrimoine biens mondiaux



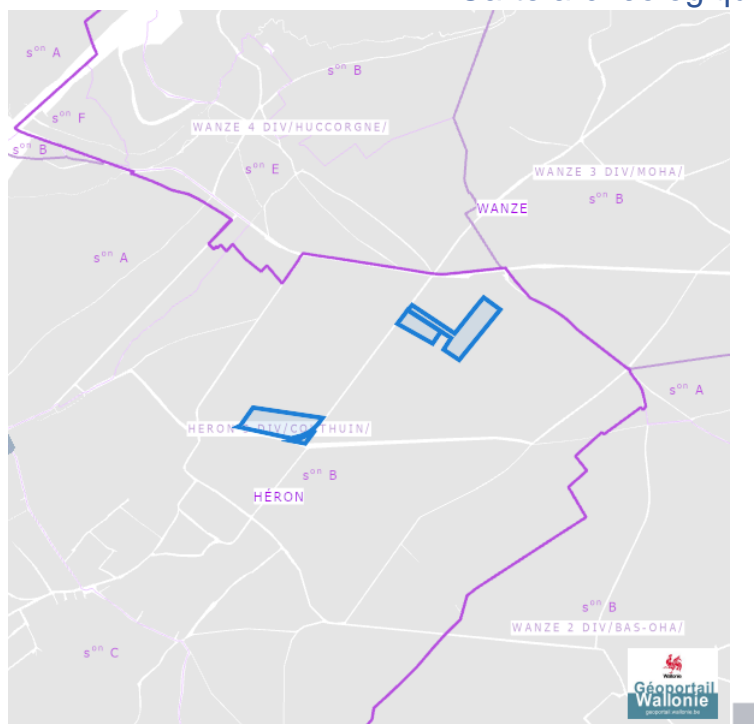
Patrimoine biens classés et zones de protection



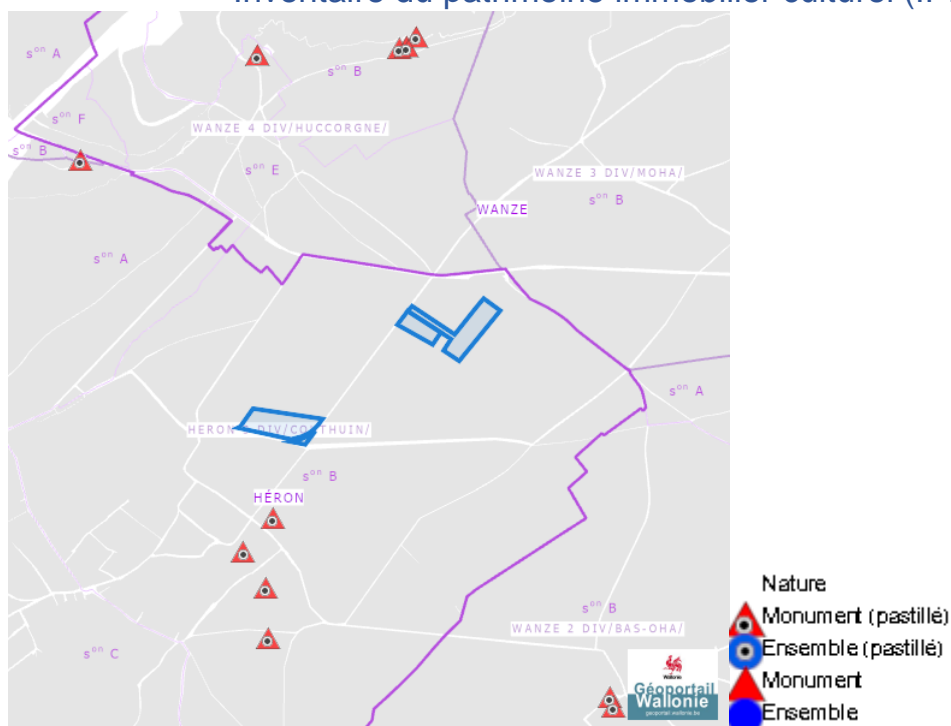
Dossier: 2024-1156/002

Thier Al Sart, 4218 Couthuin
 Au Thier Al Sat (Lot A), 4218 Couthuin
 Envoz, 4218 Couthuin
 Envoz, 4218 Couthuin

Carte archéologique



Inventaire du patrimoine immobilier culturel (IPIC)



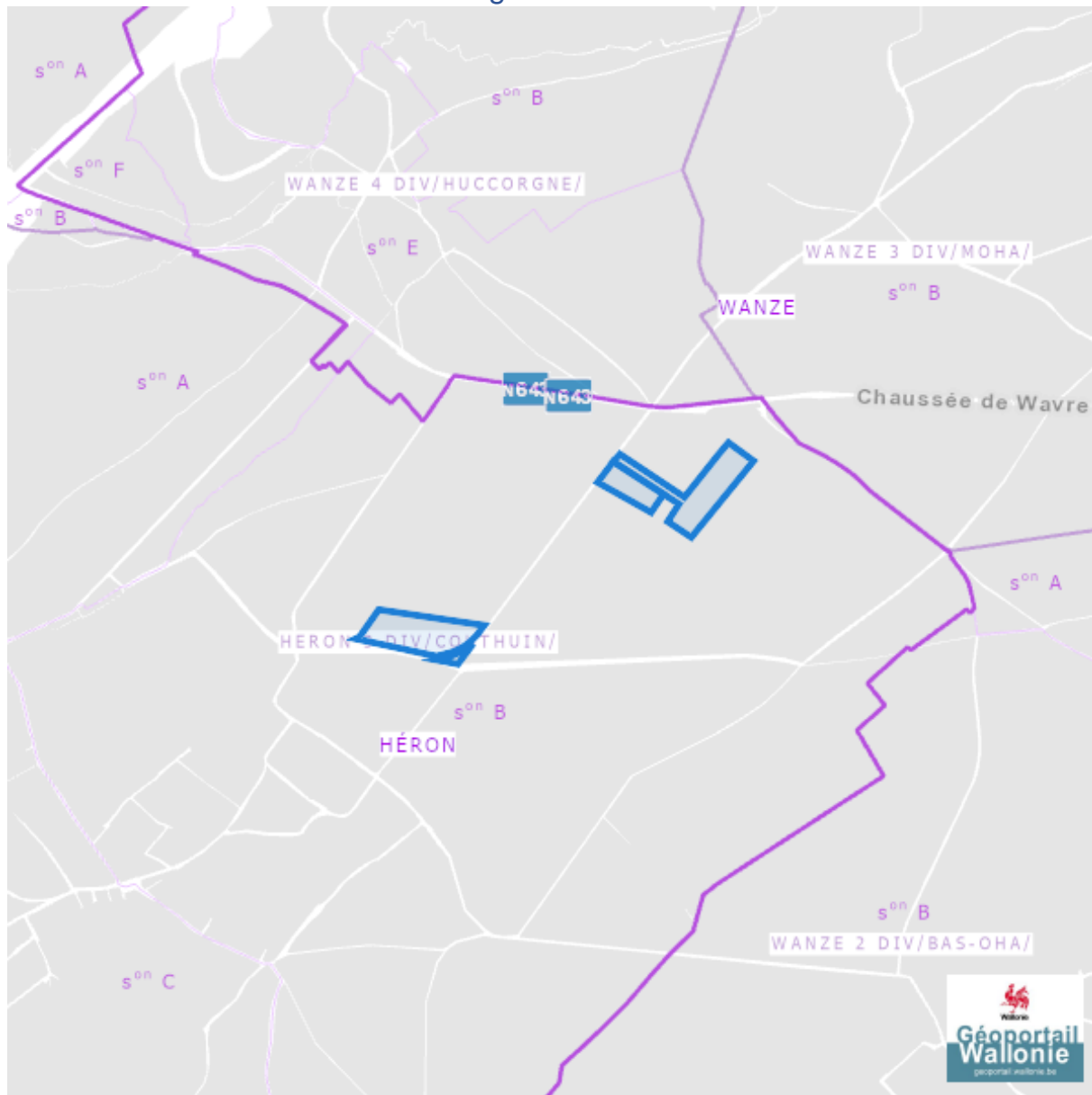
- Nature
- Monument (pastillé)
- Ensemble (pastillé)
- Monument
- Ensemble

Dossier: 2024-1156/002

Thier Al Sart, 4218 Couthuin
Au Thier Al Sat (Lot A), 4218 Couthuin
Envoz, 4218 Couthuin
Envoz, 4218 Couthuin

Autres cartes

Réseau routier régional et bornes associées



Dossier: 2024-1156/002