

DC à la carte



Bremstraat 8, 3690 Zutendaal
71067A0325/00K002

Locatie

Omgeving

Kadaster

Gewestplan

Water

Natuur

Recht van voorkoop

Beschermd onroerend erfgoed

Vastgestelde inventarissen

Wetenschappelijke inventarissen

Unesco werelderfgoed

Historische kaarten

Wonen

Dossier: 0223-0312/001

Locatie



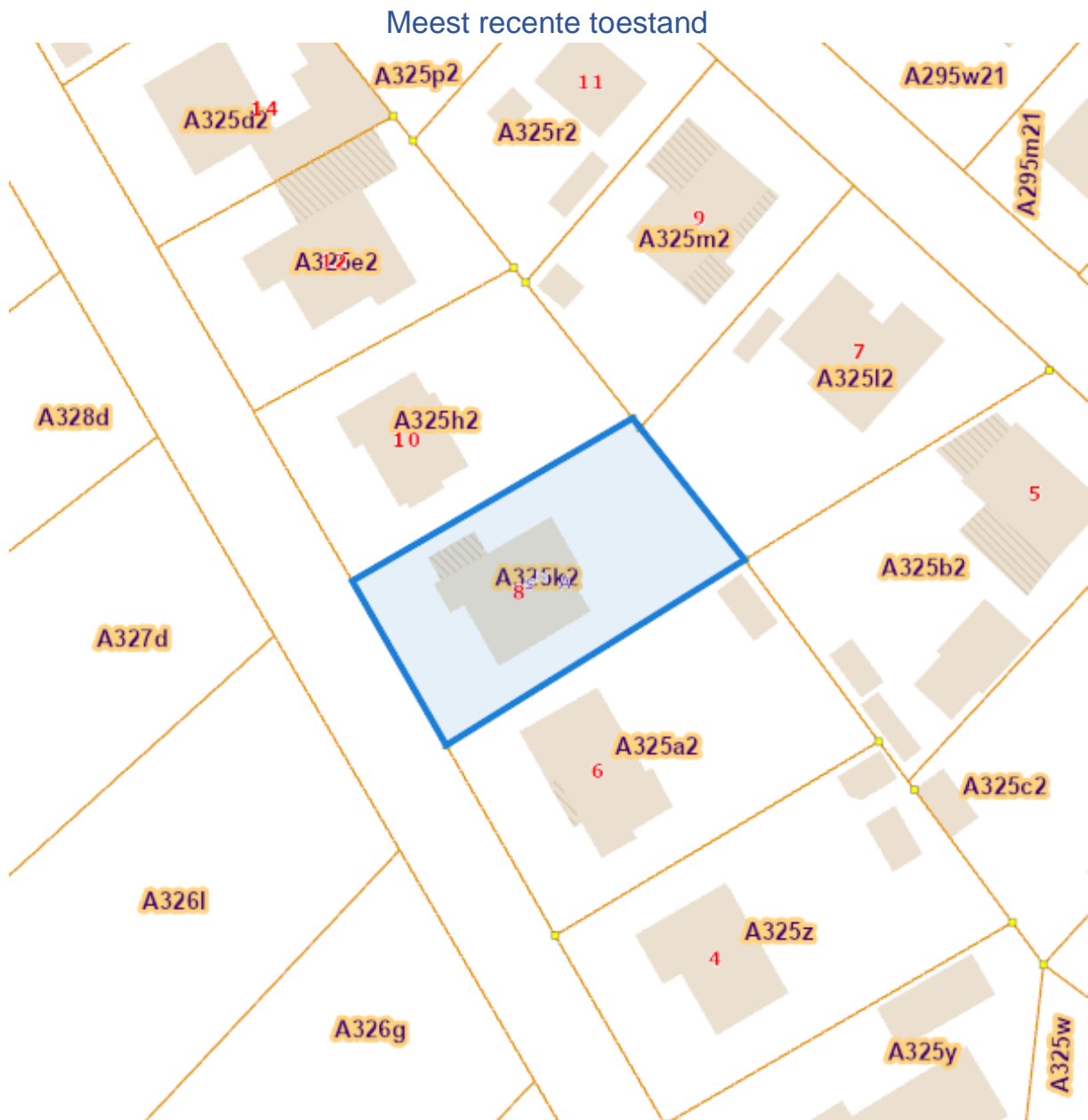
Dossier: 0223-0312/001

Omgeving



Dossier: 0223-0312/001

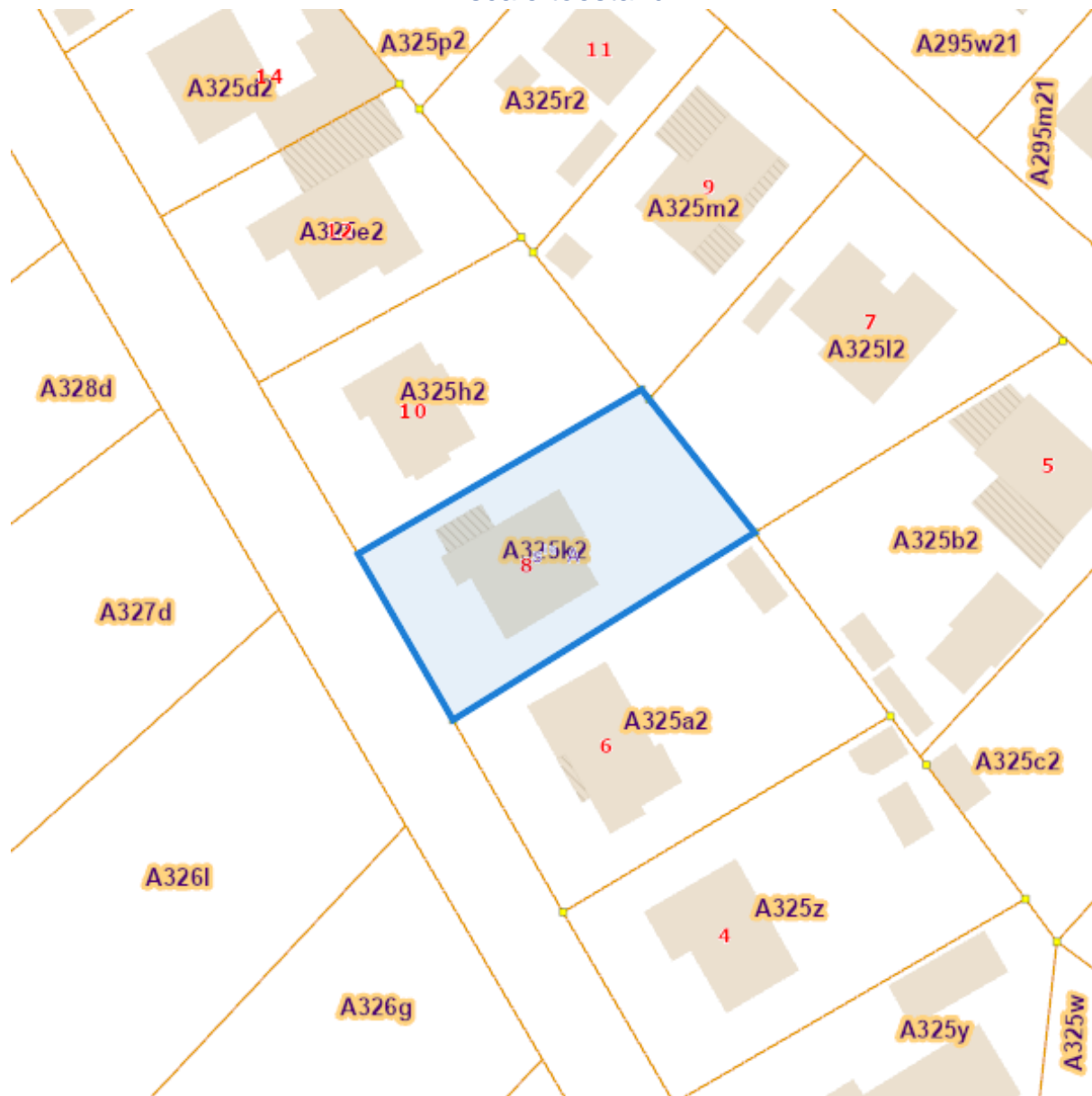
Kadaster



eservices.minfin.fgov.be

Dossier: 0223-0312/001


Fiscale toestand



eservices.minfin.fgov.be

Dossier: 0223-0312/001

Gewestplan



www.geopunt.be
[Gewestplan legende](#)

Dossier: 0223-0312/001

Document: DC à la carte - VLANED - DC
Kaarten: 24/04/2024 - j4hpwogblec6cdp921f9ve3ofj1lfwxrlsy7snli

Water

Overstromingsgevoelige gebieden pluviaal (door hevige neerslag)

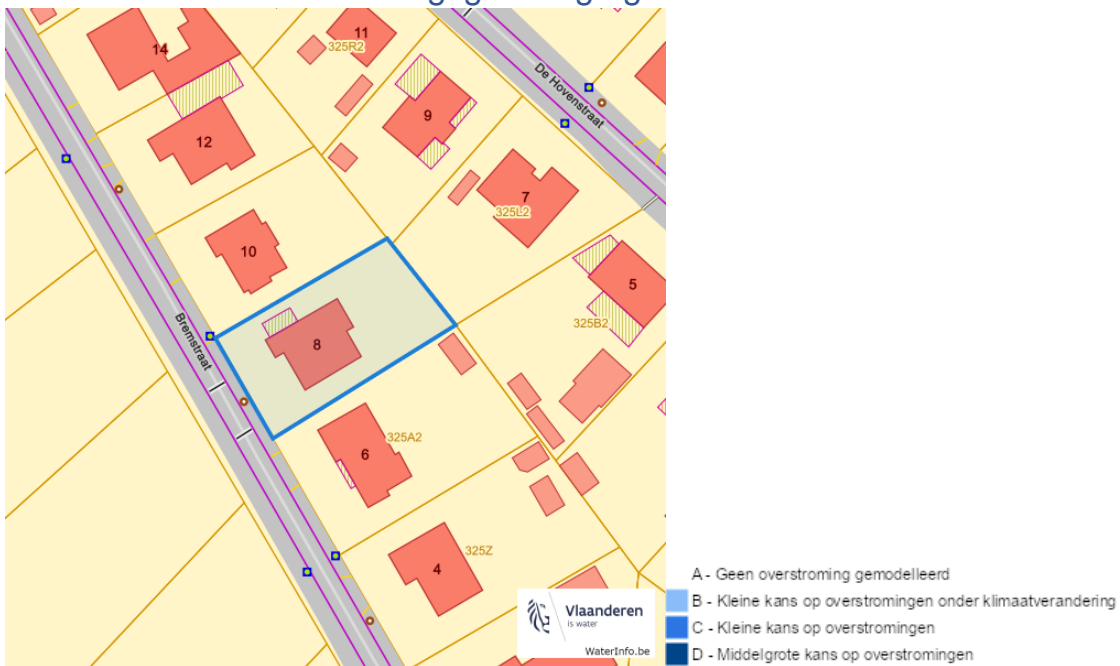


Overstromingsgevoelige gebieden fluviaal (uit waterlopen)



Bremstraat 8, 3690 Zutendaal

Overstromingsgevoelige gebieden vanuit de zee



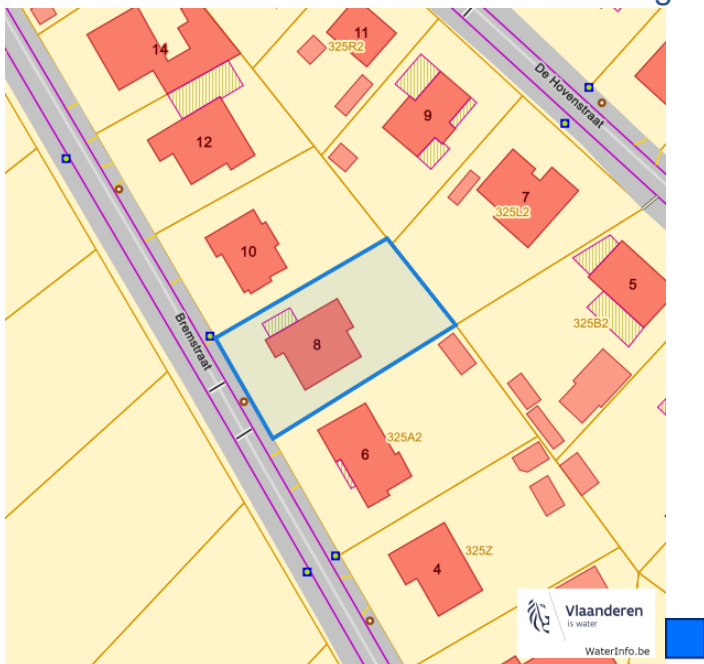
Signaalgebieden



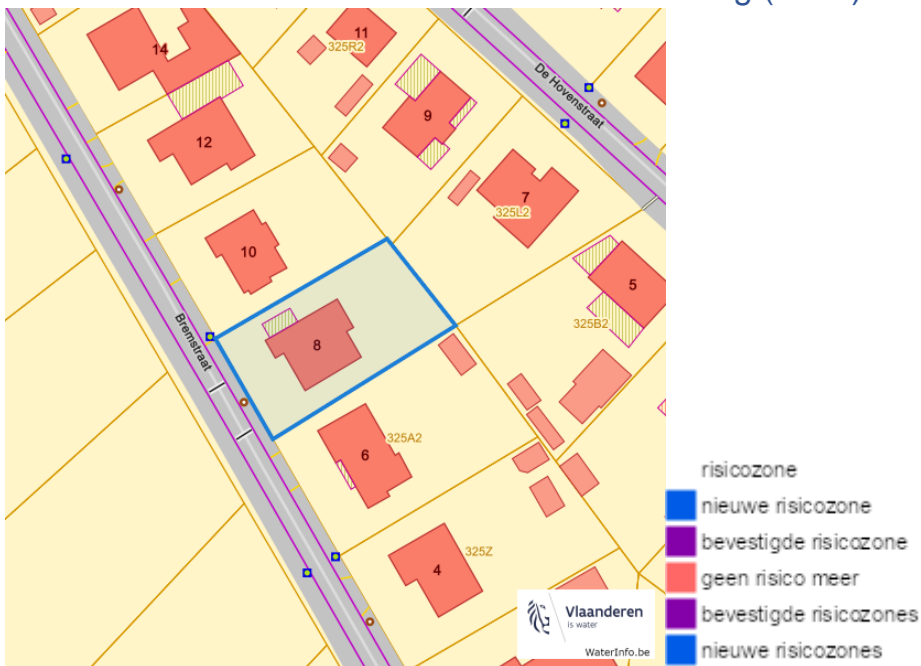
Dossier: 0223-0312/001

Bremstraat 8, 3690 Zutendaal

Recent overstromde gebieden (2017)



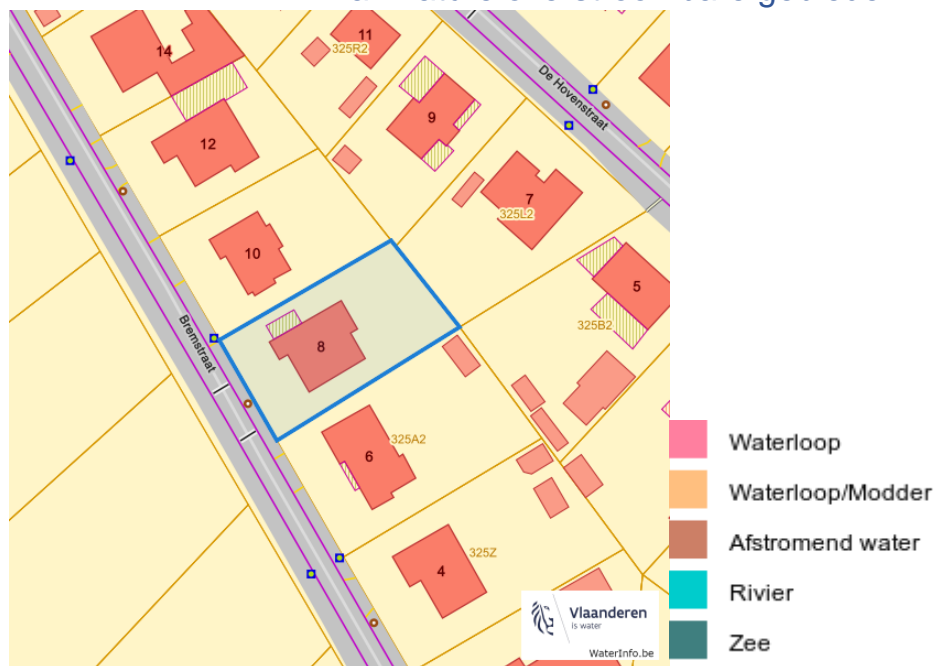
Risicozones overstroming (2017)



Dossier: 0223-0312/001

Bremstraat 8, 3690 Zutendaal

Van nature overstroombare gebieden



Dossier: 0223-0312/001

 Natuur

Bosreferentielaag 2000



Groenkaart Vlaanderen (2021)



Bremstraat 8, 3690 Zutendaal

Boskartering 1990



Digitale boswijzer 2021



Dossier: 0223-0312/001

Bremstraat 8, 3690 Zutendaal

Digitale boswijzer 2018



Digitale boswijzer 2015



Dossier: 0223-0312/001

Bremstraat 8, 3690 Zutendaal

Digitale boswijzer 2012

www.geopunt.be

Digitale boswijzer 2009

www.geopunt.be

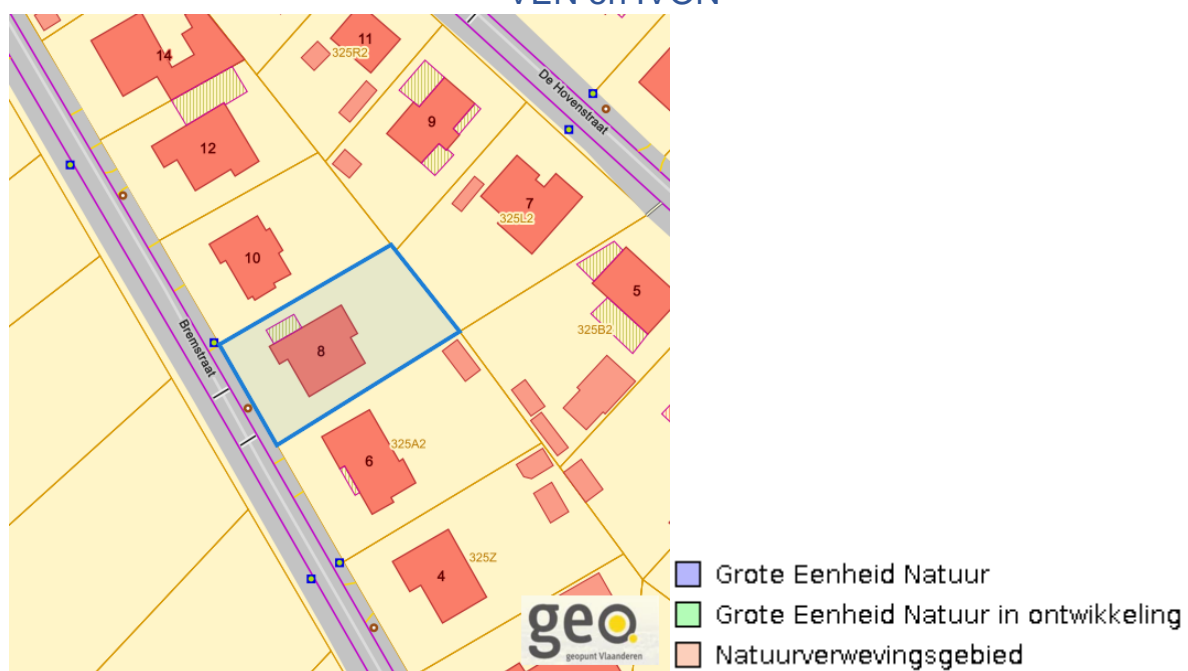
Dossier: 0223-0312/001

Bremstraat 8, 3690 Zutendaal

PFAS



VEN en IVON


www.geopunt.be

Dossier: 0223-0312/001

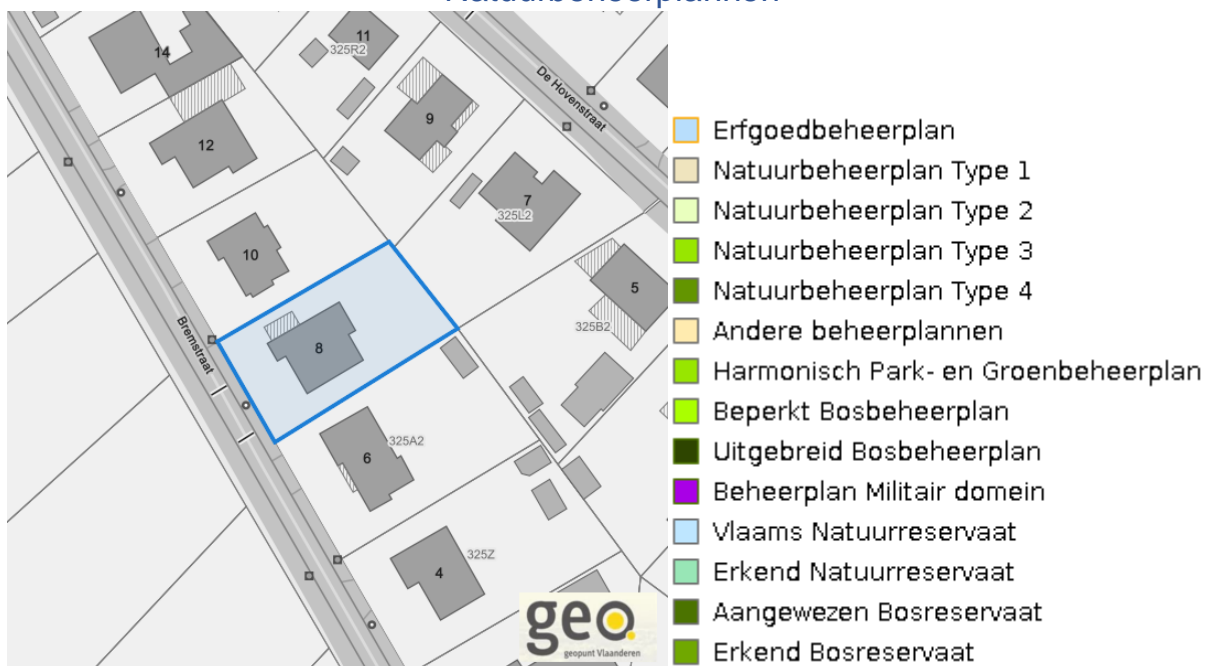
Bremstraat 8, 3690 Zutendaal

Jachtterreinen



www.geopunt.be

Natuurbeheerplannen

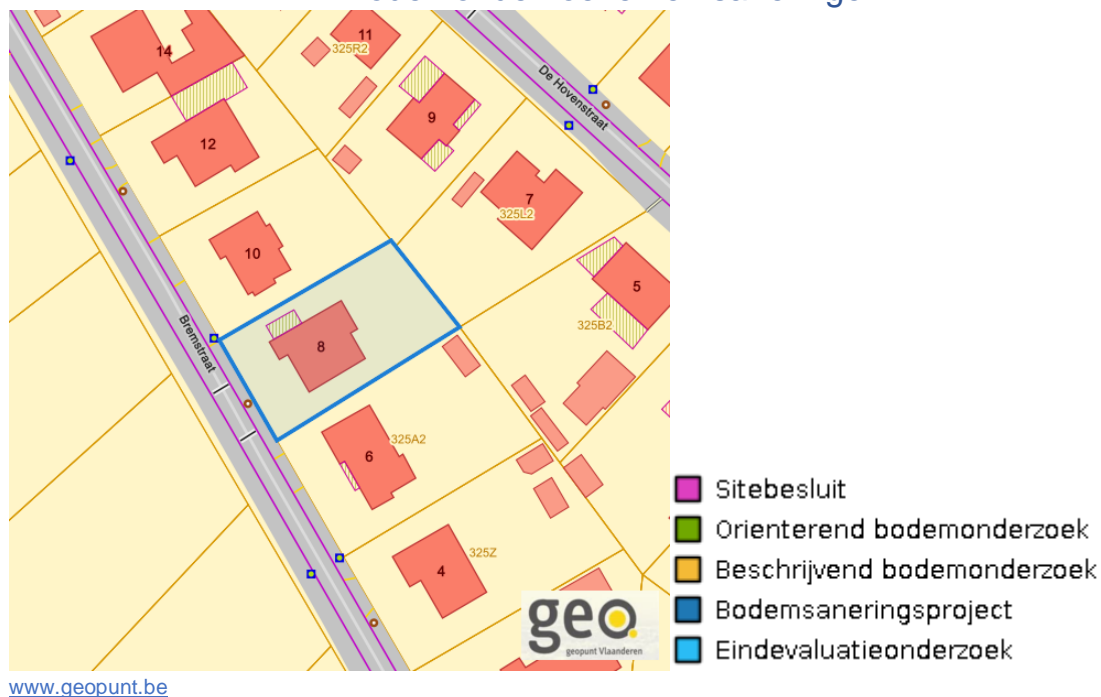


www.geopunt.be

Dossier: 0223-0312/001

Bremstraat 8, 3690 Zutendaal

Bodemonderzoeken en saneringen



Dossier: 0223-0312/001

Document: DC à la carte - VLANED - DC
Kaarten: 24/04/2024 - j4hpwogblec6cdp921f9ve3ofj1lfwxrly7snli

Recht van voorkoop

Vlaams voorkooprecht



www.geopunt.be

Recht van voorkoop afbakening



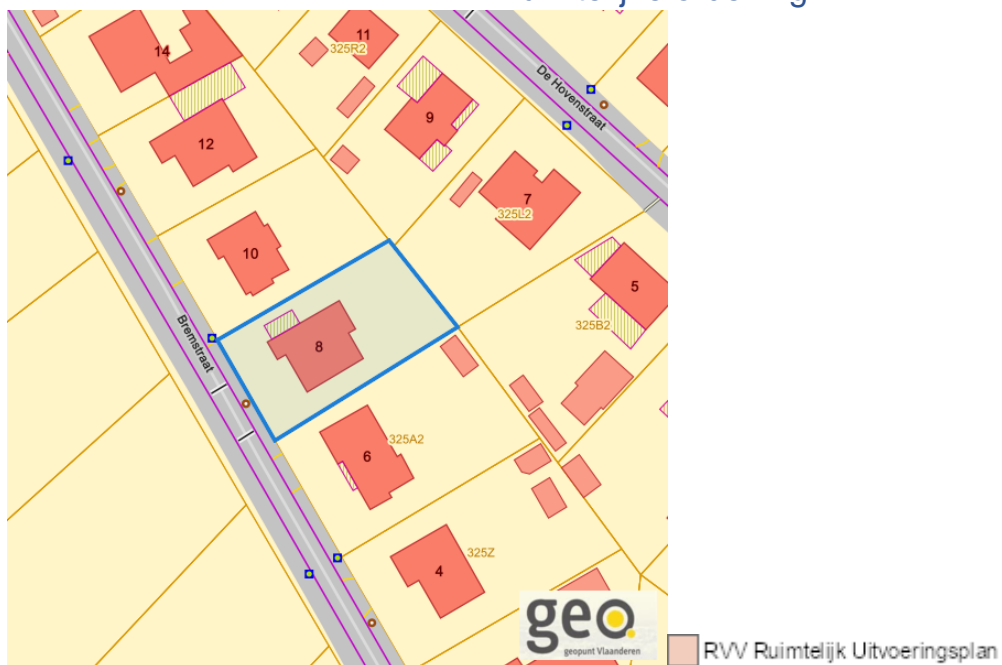
www.geopunt.be

Dossier: 0223-0312/001

Detailkaarten recht van voorkoop

Detailkaarten recht van voorkoop pagina 1

Rvv: Ruimtelijke ordening



Rvv: Vlaamse wooncode



Dossier: 0223-0312/001

Bremstraat 8, 3690 Zutendaal

Detailkaarten recht van voorkoop pagina 2

Rvv: Ruilverkaveling



Rvv: Havengebieden



Dossier: 0223-0312/001

Bremstraat 8, 3690 Zutendaal

Detailkaarten recht van voorkoop pagina 3

Rvv: de Vlaamse waterweg



www.geopunt.be

Rvv: Complexe Projecten



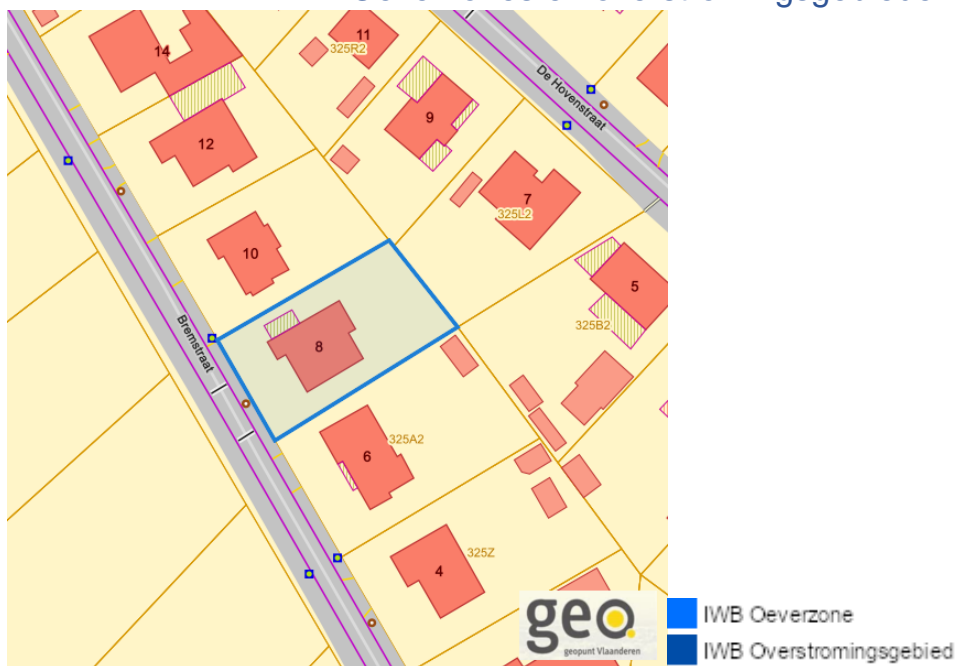
www.geopunt.be

Dossier: 0223-0312/001

Bremstraat 8, 3690 Zutendaal

Detailkaarten recht van voorkoop pagina 4

Rvv: Oeverzones en overstromingsgebieden



Rvv: Natuureservaten



Dossier: 0223-0312/001

Bremstraat 8, 3690 Zutendaal

Detailkaarten recht van voorkoop pagina 5

Rvv: Landinrichtingsplan en inrichtingsnota



www.geopunt.be

Rvv: Natuurinrichtingsprojecten



www.geopunt.be

Dossier: 0223-0312/001

Bremstraat 8, 3690 Zutendaal

Detailkaarten recht van voorkoop pagina 6

Rvv: Vlaams Ecologisch Netwerk

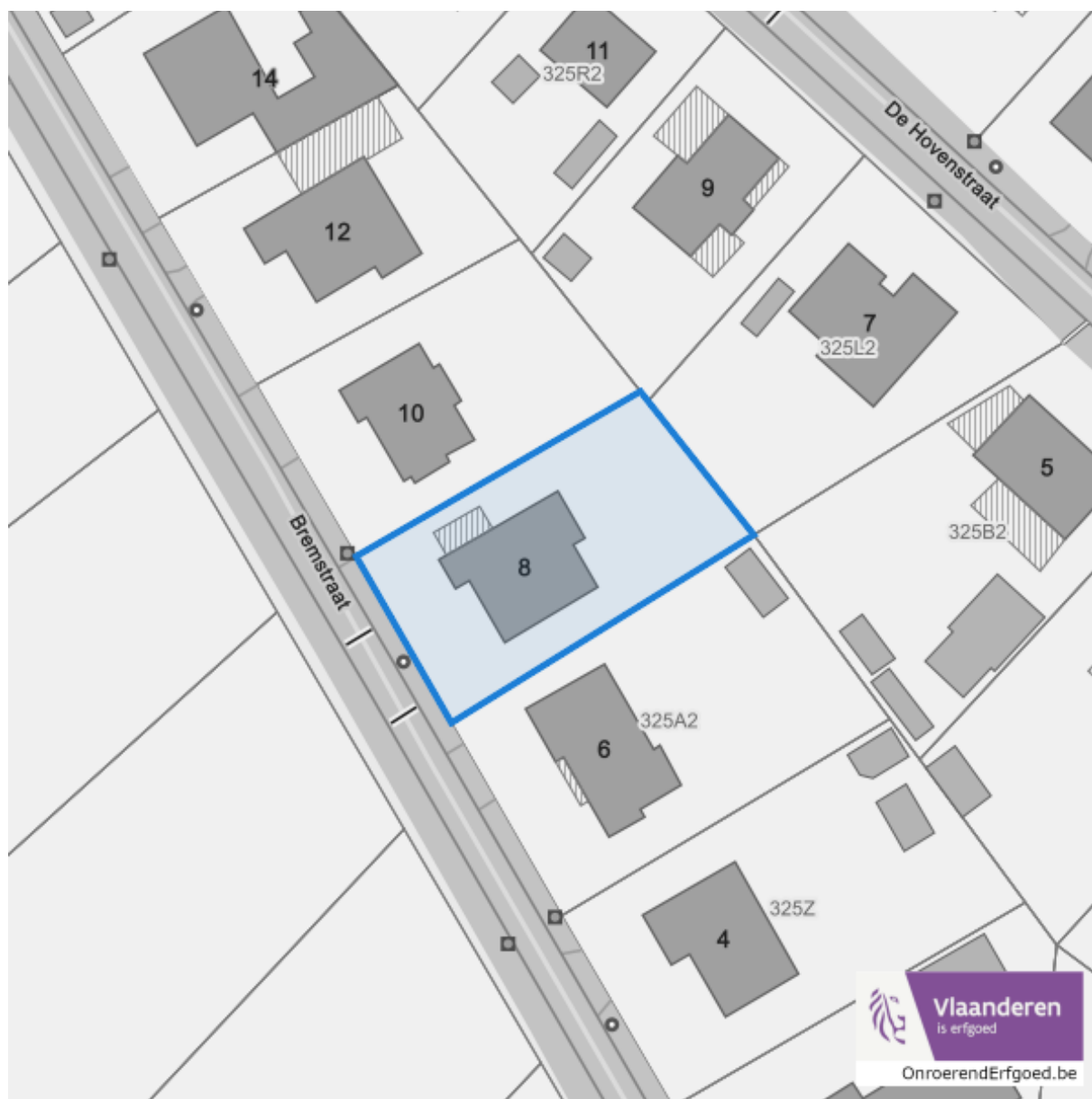


Rvv: Speciale beschermingszones natuur



Dossier: 0223-0312/001

Beschermd onroerend erfgoed



Dossier: 0223-0312/001

Detailkaarten beschermd onroerend erfgoed

Detailkaarten beschermd onroerend erfgoed pagina 1

Beschermd archeologische sites



Beschermd archeologische site

Beschermd cultuurhistorische landschappen



Beschermd landschap

Dossier: 0223-0312/001

Bremstraat 8, 3690 Zutendaal

Detailkaarten beschermd onroerend erfgoed pagina 2

Beschermd monumenten



Beschermd overgangszones



Dossier: 0223-0312/001

Bremstraat 8, 3690 Zutendaal

Detailkaarten beschermd onroerend erfgoed pagina 3

Beschermd stads en dorpsgezichten



■ Beschermd stads- en dorpsgezicht

Dossier: 0223-0312/001

Vastgestelde inventarissen

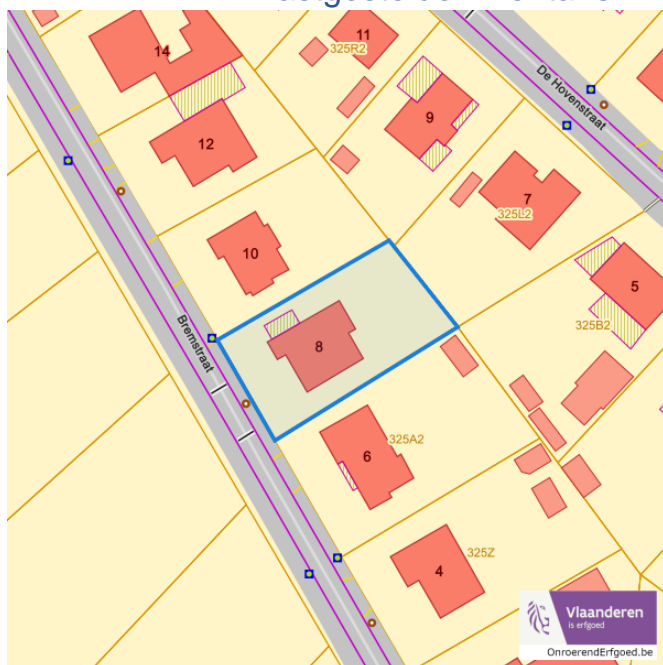


Dossier: 0223-0312/001

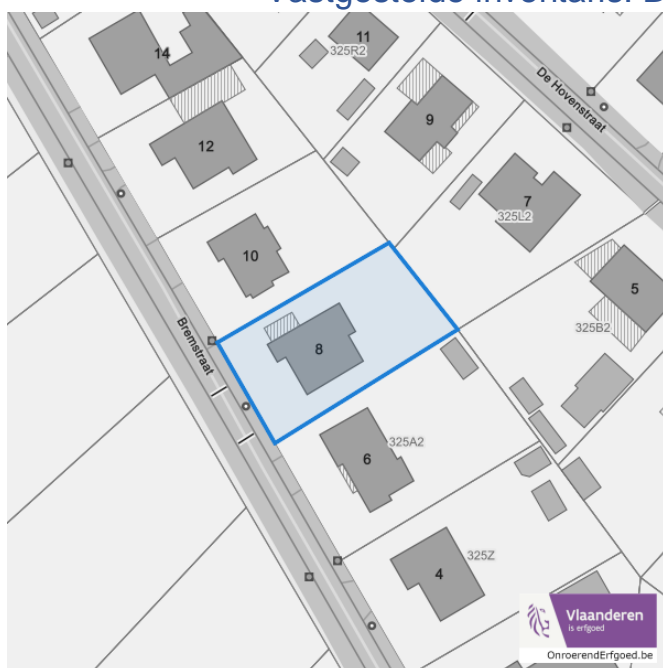
Detailkaarten vastgestelde inventarissen

Detailkaarten vastgestelde inventaris pagina 1

Vastgestelde inventaris: Archeologische zones


 Vastgestelde afgebakende archeologische zone

Vastgestelde inventaris: Bouwkundig erfgoed


 Item uit de vastgestelde inventaris bouwkundig erfgoed

Dossier: 0223-0312/001

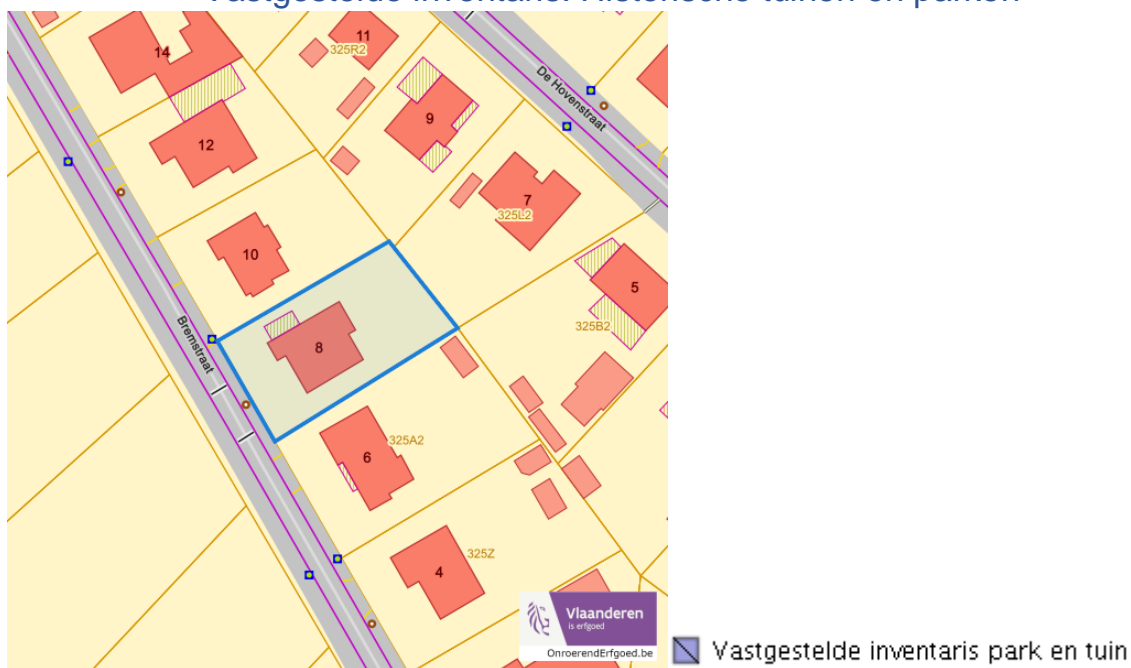
Bremstraat 8, 3690 Zutendaal

Detailkaarten vastgestelde inventaris pagina 2

Vastgestelde inventaris: Houtige beplanting met erfgoedwaarde



Vastgestelde inventaris: Historische tuinen en parken



Dossier: 0223-0312/001

Bremstraat 8, 3690 Zutendaal

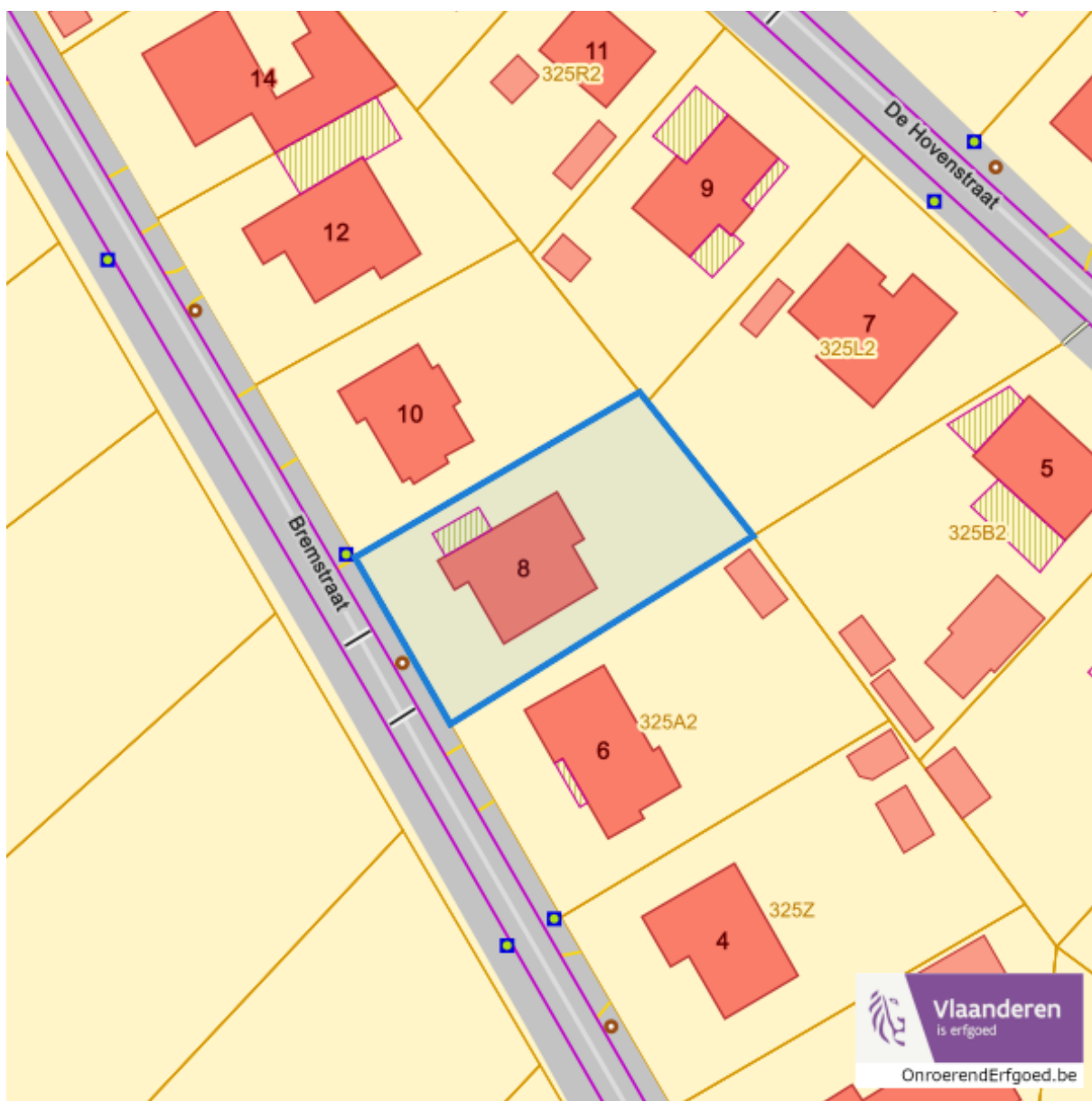
Detailkaarten vastgestelde inventaris pagina 3

Vastgestelde inventaris: Relicten landschapsatlas



Dossier: 0223-0312/001

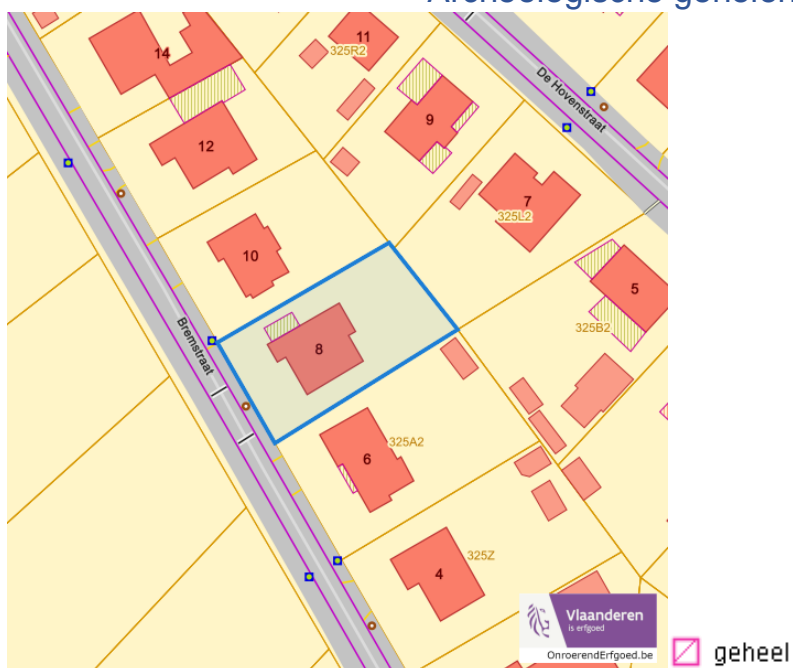
Wetenschappelijke inventarissen



Dossier: 0223-0312/001

Detailkaarten wetenschappelijke inventarissen

Detailkaarten wetenschappelijke inventarissen pagina 1

Bouwkundige elementen**Archeologische gehelen**

Dossier: 0223-0312/001

Bremstraat 8, 3690 Zutendaal

Detailkaarten wetenschappelijke inventarissen pagina 2

Landschappelijke elementen



Landschappelijke gehelen



Dossier: 0223-0312/001

Unesco werelderfgoed



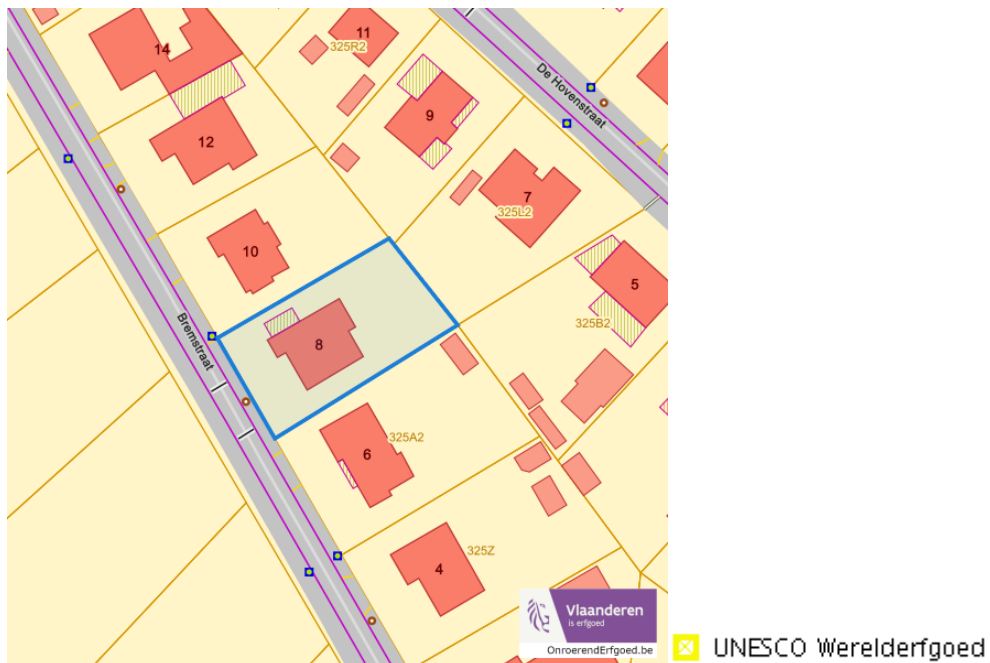
Dossier: 0223-0312/001

Detailkaarten Unesco werelderfgoed

Unesco: Bufferzones

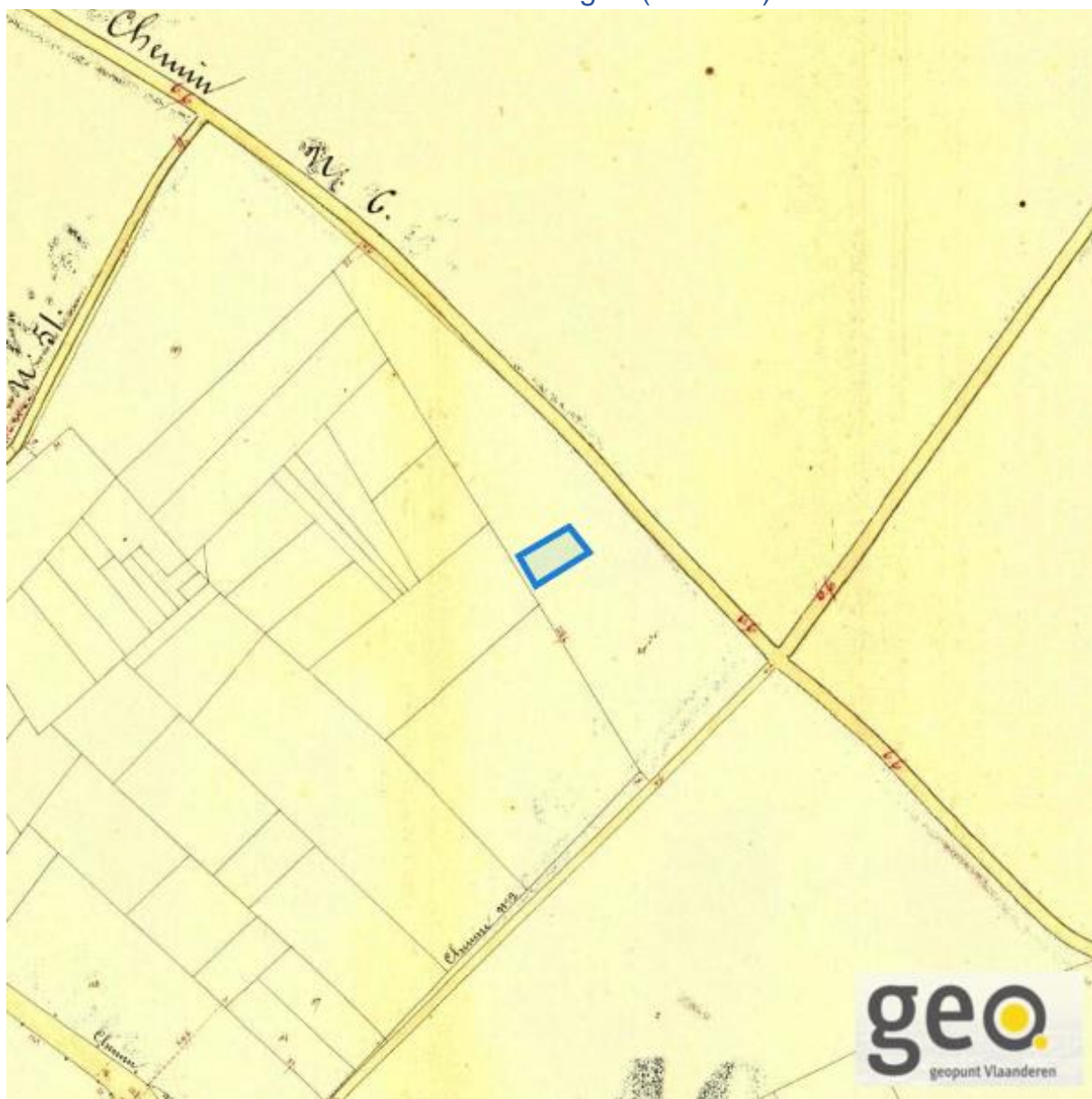


Unesco: Kernzones



Historische kaarten

Atlas der Buurtwegen (ca 1840)



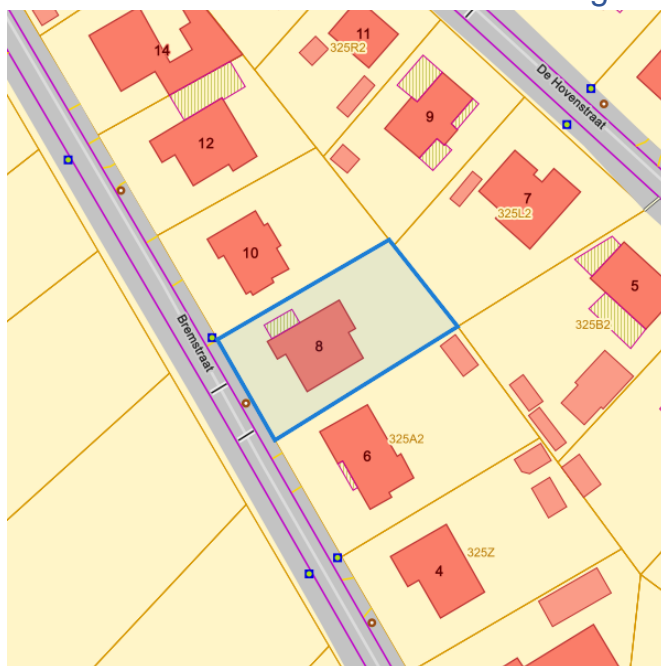
www.geopunt.be

Dossier: 0223-0312/001

Document: DC à la carte - VLANED - DC
Kaarten: 24/04/2024 - j4hpwogblec6cdp921f9ve3ofj1lfwxrlsy7snli

 Wonen

Woningkwaliteit



- Woningen met een conformiteitsattest
- Panden met een herstelvordering
- Vlaamse inventaris van ongeschikte en onbewoonbare woningen

www.geopunt.be

Conformiteitsattest gemeente beperkte duurtijd



Conformiteitsattest beperkte duurtijd

- Nee
- Ja

www.geopunt.be

Dossier: 0223-0312/001

Bremstraat 8, 3690 Zutendaal

Conformiteitsattest gemeente verplicht



Dossier: 0223-0312/001

Document: DC à la carte - VLANED - DC
Kaarten: 24/04/2024 - j4hpwogblec6cdp921f9ve3ofj1lfwxrly7snli