

DC à la carte



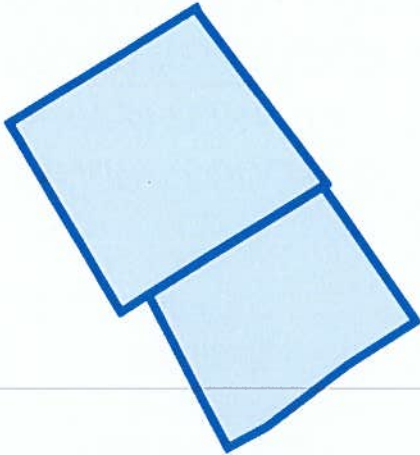
Kauert, 4960 Malmedy
63503D0034/00_000
Kauert, 4960 Malmedy
63503D0035/00D000

Lieu
Environs
Cadastre
Plan régional
Amenagement du territoire
Sol et sous-sol
Eau
Nature
Droit de préemption
Patrimoine immobilier
Cartes historiques
Autres cartes

Dossier: 25-015715/001

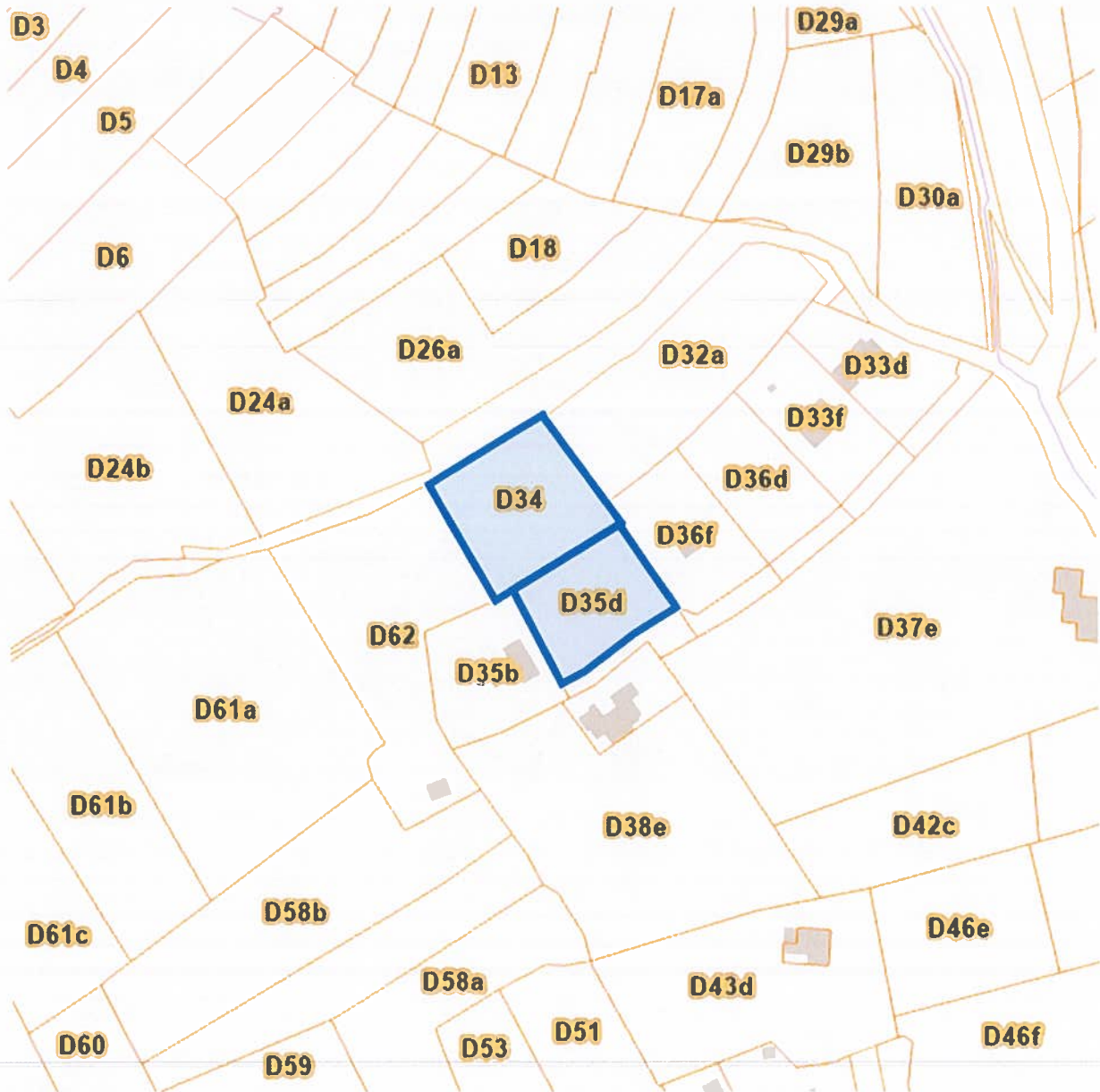
Kauert, 4960 Malmedy
Kauert, 4960 Malmedy

Lieu



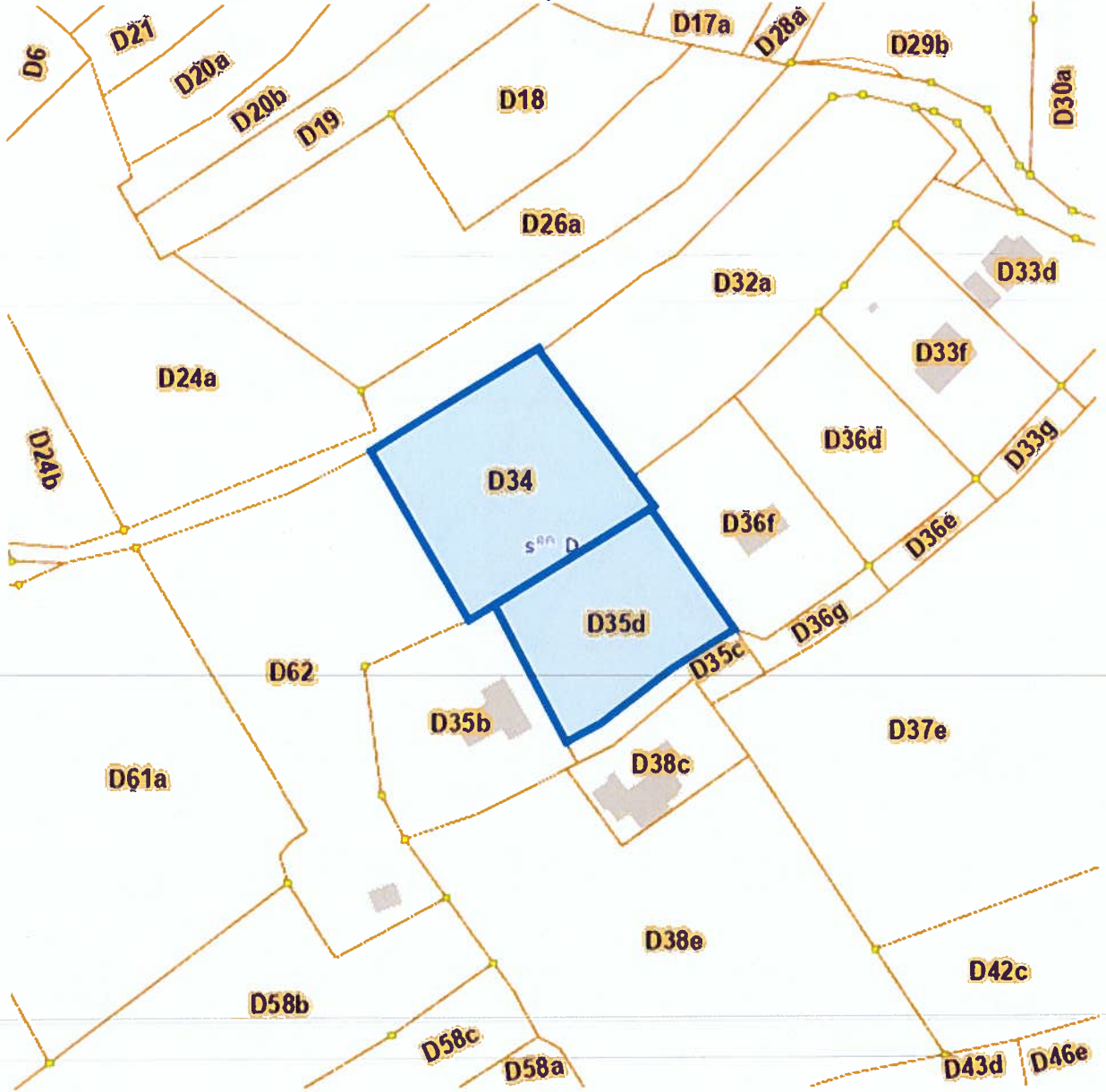
Dossier: 25-015715/001

Environs



Cadastre

Situation la plus récente

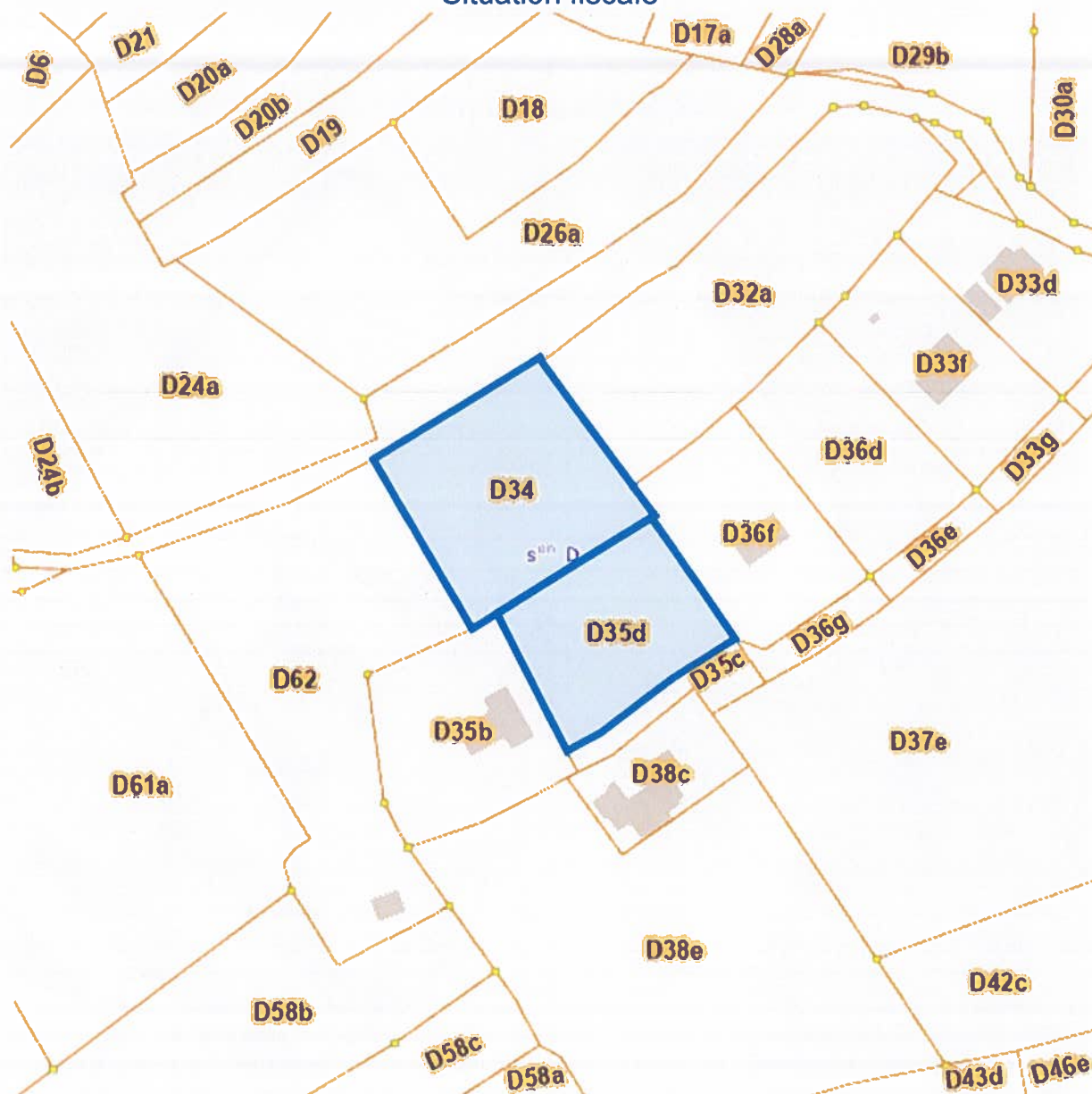


eservices.minfin.fgov.be

Dossier: 25-015715/001

Kauert, 4960 Malmedy
Kauert, 4960 Malmedy

Situation fiscale

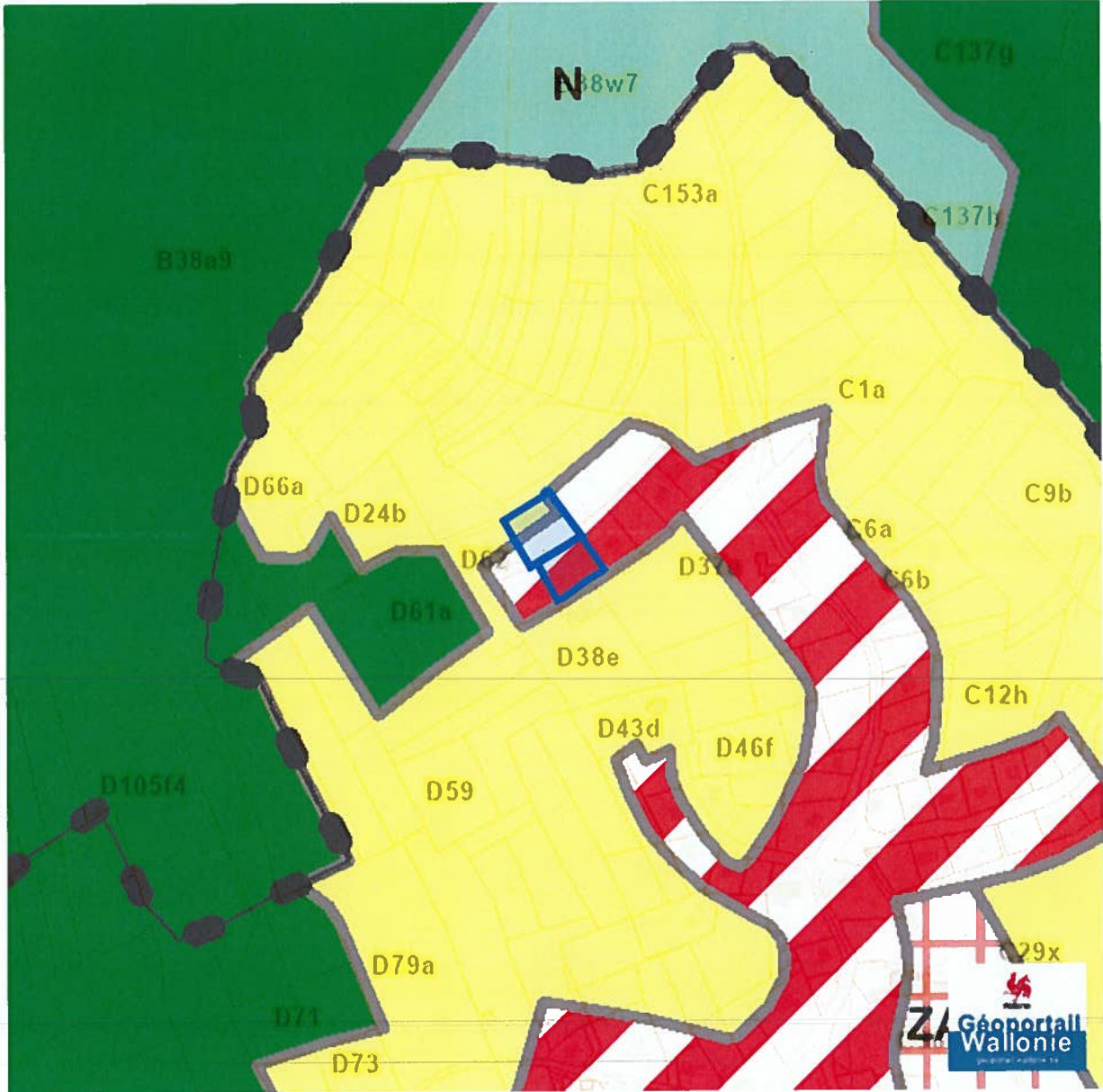


eservices.minfin.fgov.be

Dossier: 25-015715/001

Plan régional

Plan de secteur (PDS)



Dossier: 25-015715/001

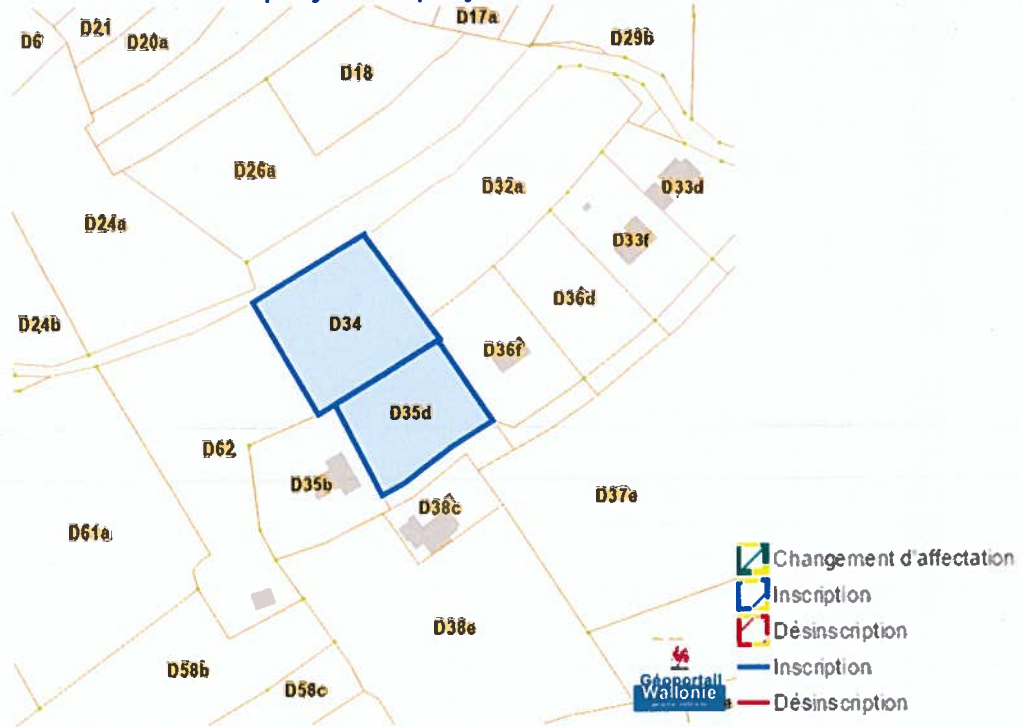
Kauert, 4960 Malmedy
Kauert, 4960 Malmedy

-  Habitat
-  Habitat à caractère rural
-  Habitat vert
-  Services publics et équipements communautaires
-  Centre d'enfouissement technique
-  Centre d'enfouissement technique désaffecté
-  Loisirs
-  Servitude particulière
-  Activité économique mixte
-  Activité économique industrielle
-  Activité économique spécifique Agro-Economique
-  Activité économique spécifique Grande Distribution
-  Activité économique spécifique Risque majeur
-  Dépendances d'extraction
-  Extraction à destination agricole
-  Extraction à destination forestière
-  Extraction à destination espaces verts
-  Extraction à destination zone naturelle
-  Aménagement communal concerté
-  Aménagement communal concerté à caractère économique
-  Enjeu communal
-  Enjeu régional
-  Agricole
-  Forestière
-  Espaces verts
-  Naturelle
-  Parc
-  Eau
-  Non affectée ("zone blanche")

Dossier: 25-015715/001

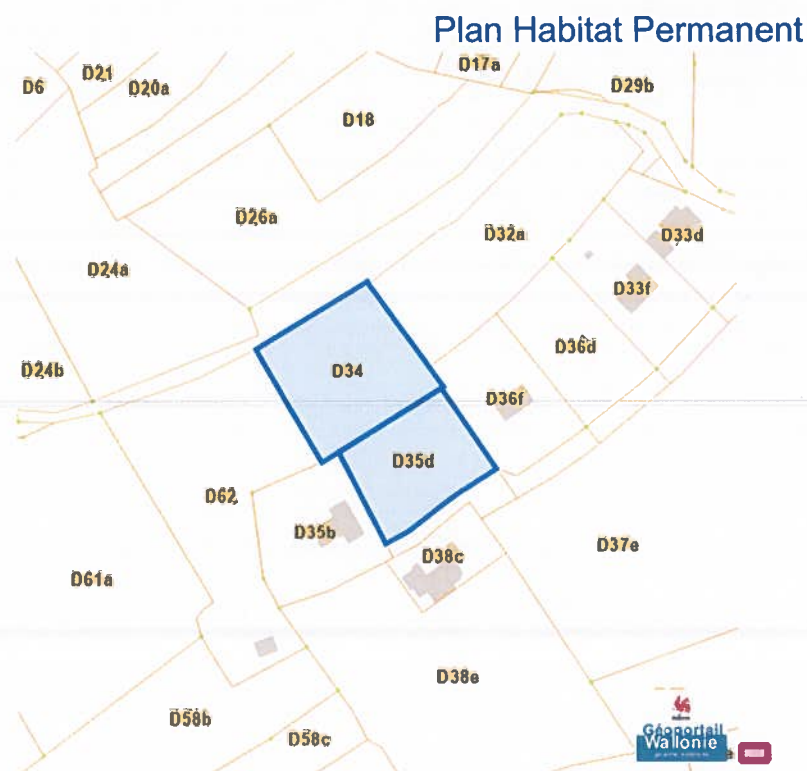
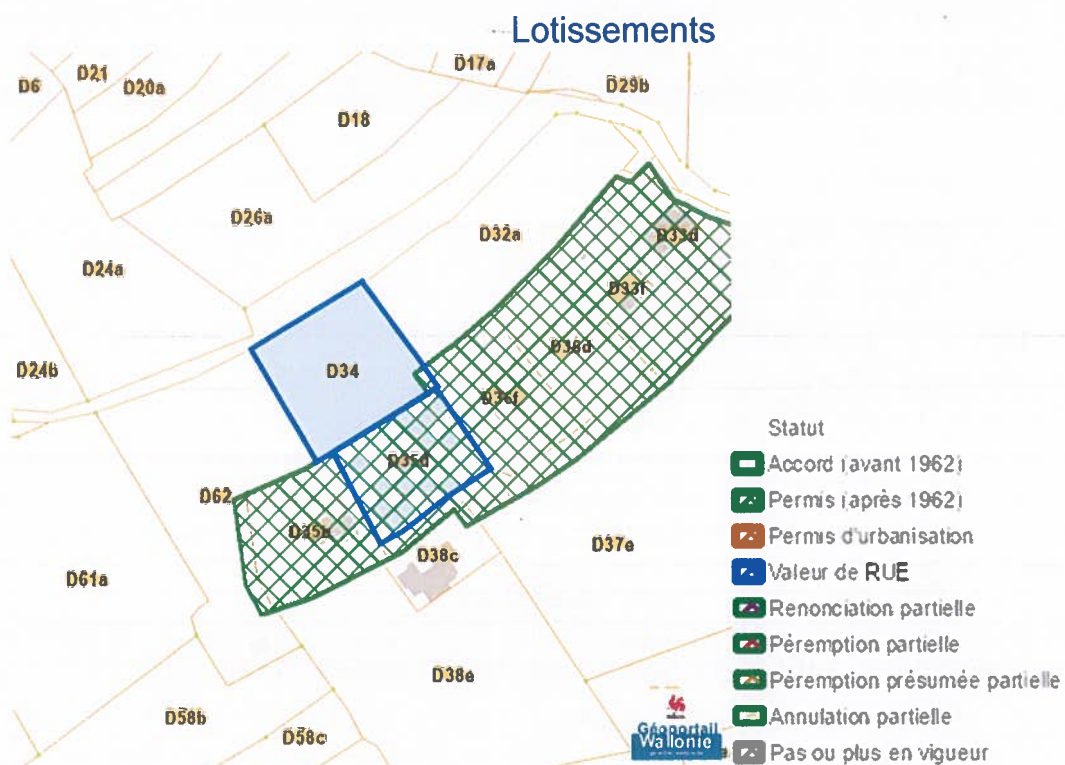
Kauert, 4960 Malmedy
Kauert, 4960 Malmedy

Avant-projets et projets de modification du Plan du Secteur



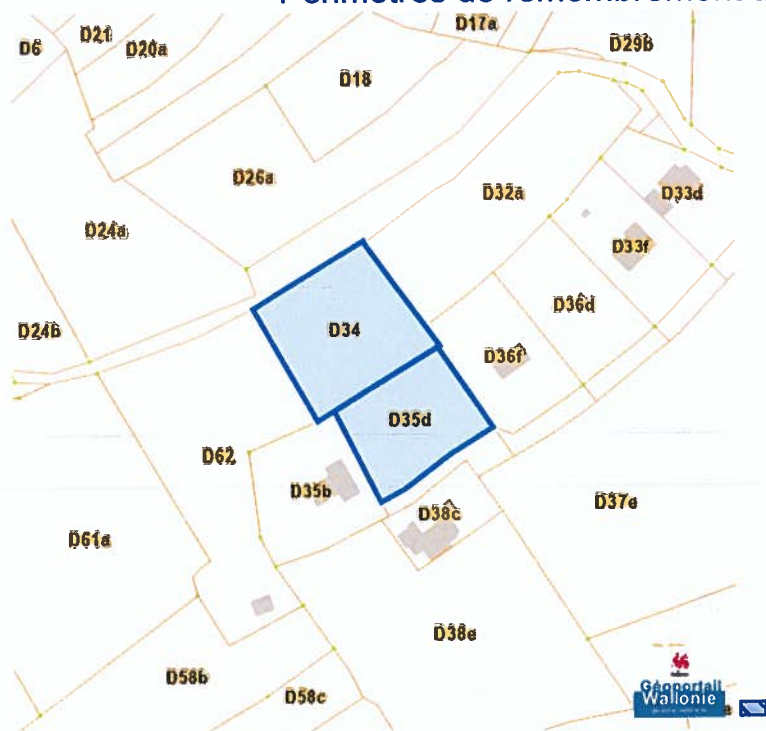
Dossier: 25-015715/001

Aménagement du territoire

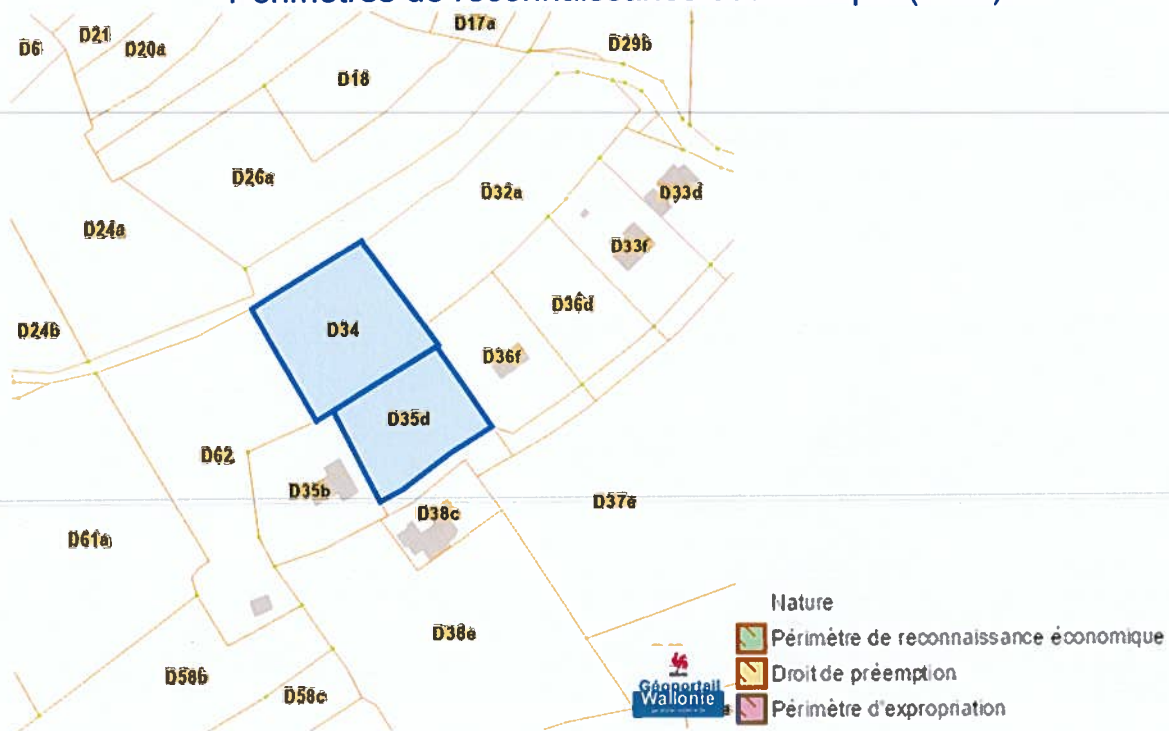


Kauert, 4960 Malmédy
Kauert, 4960 Malmédy

Périmètres de remembrement urbain (PRU)



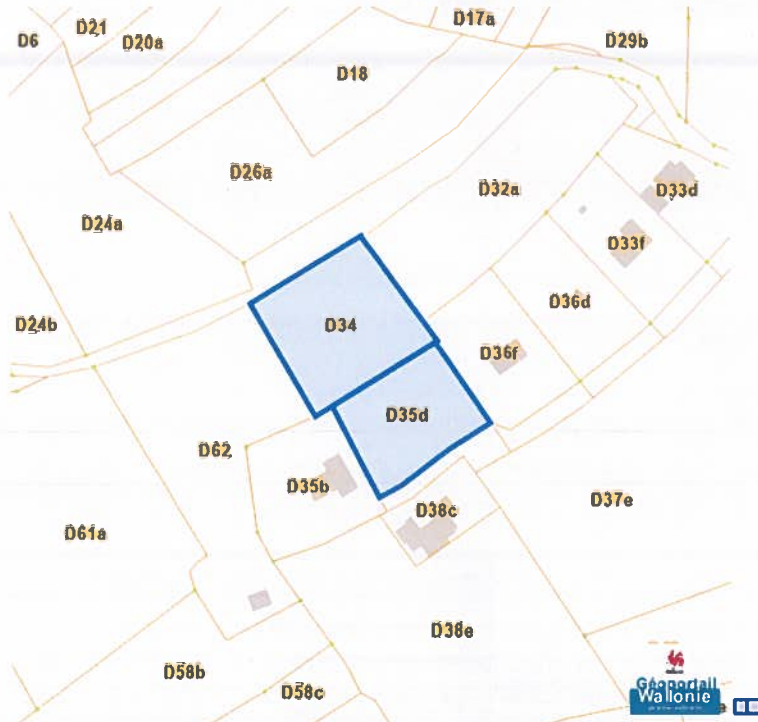
Périmètres de reconnaissance économique (PRE)



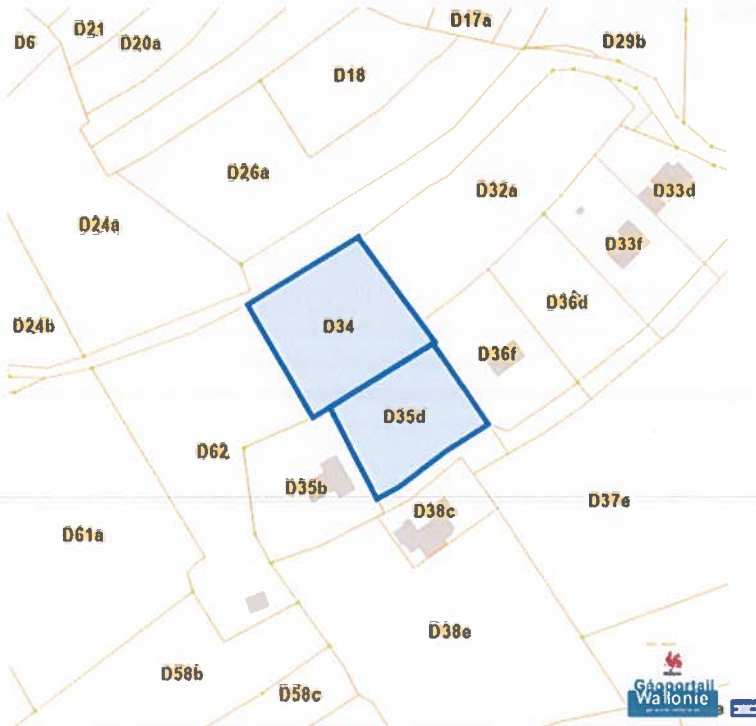
Dossier: 25-015715/001

Kauert, 4960 Malmedy
Kauert, 4960 Malmedy

Périmètres de rénovation urbaine



Périmètres de revitalisation urbaine



Kauert, 4960 Malmedy
Kauert, 4960 Malmedy

Schéma d'Orientation Local (SOL)

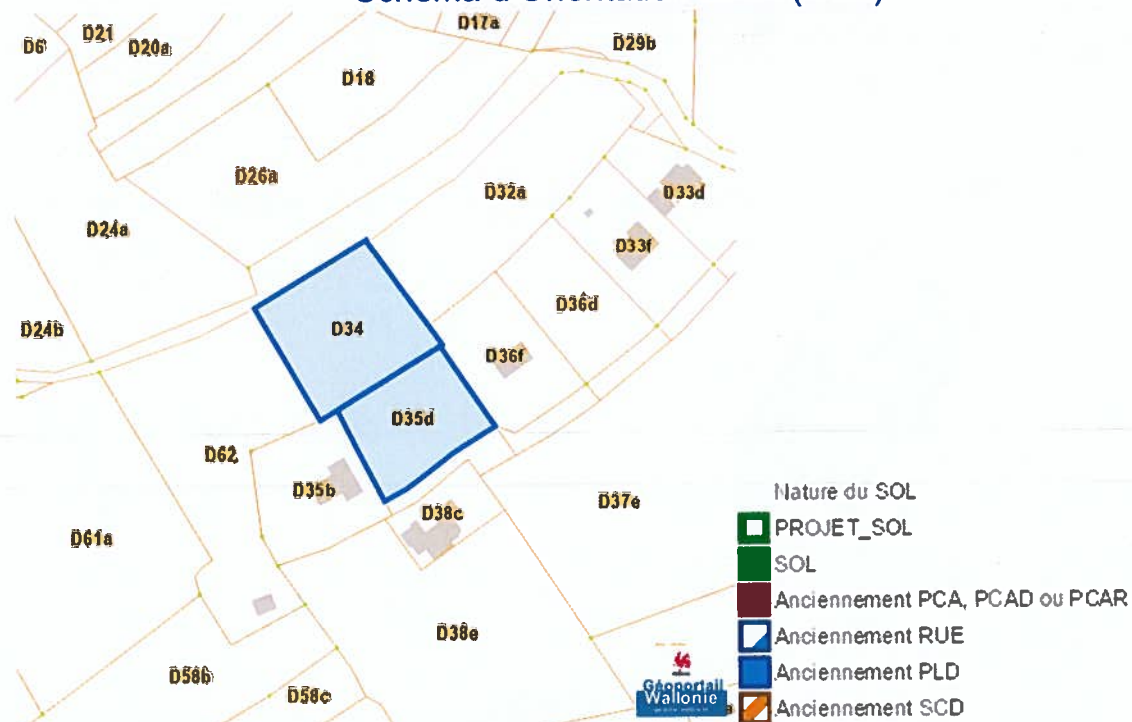
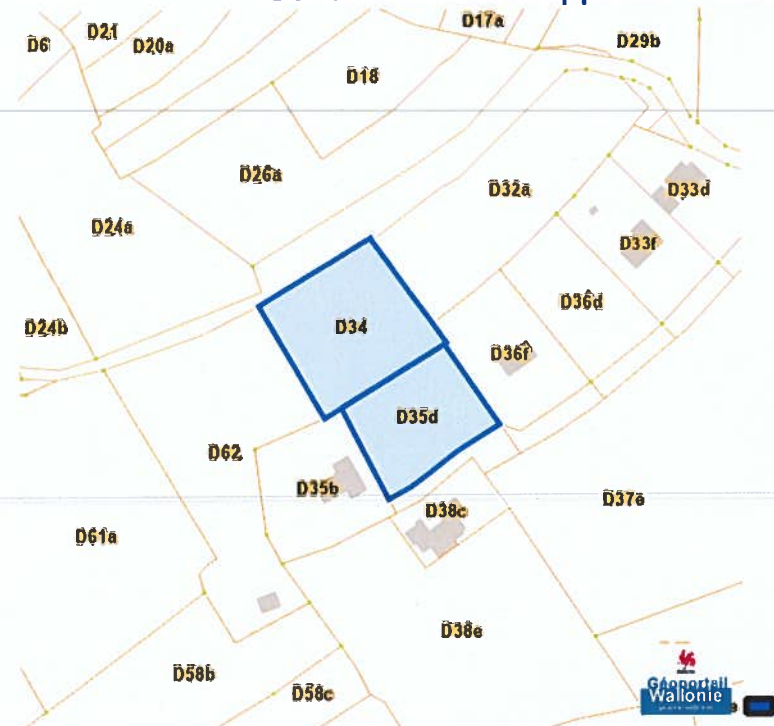


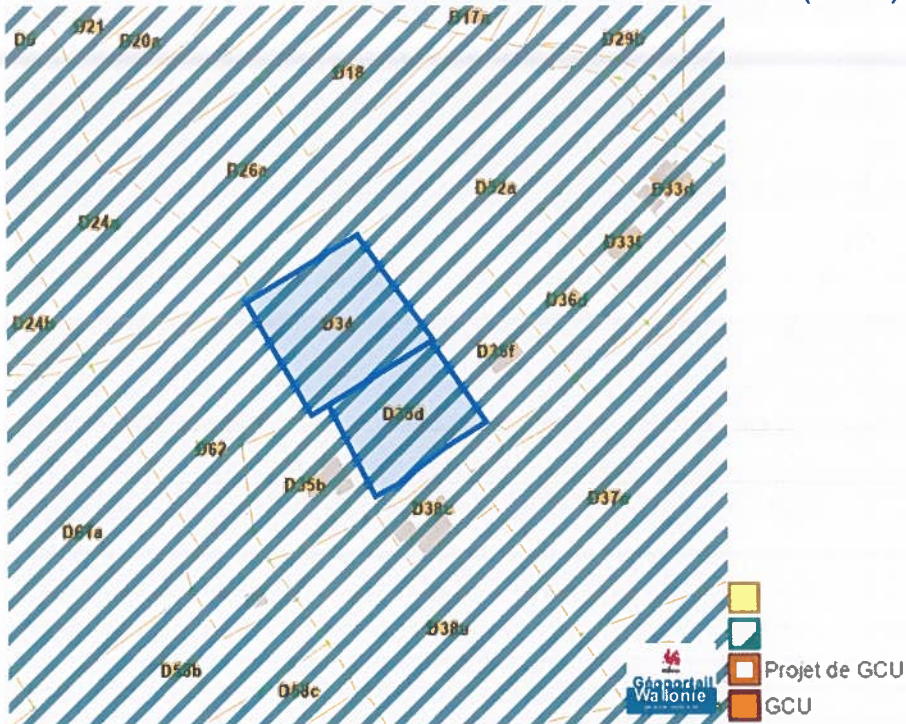
Schéma de Développement Communal (SDC)



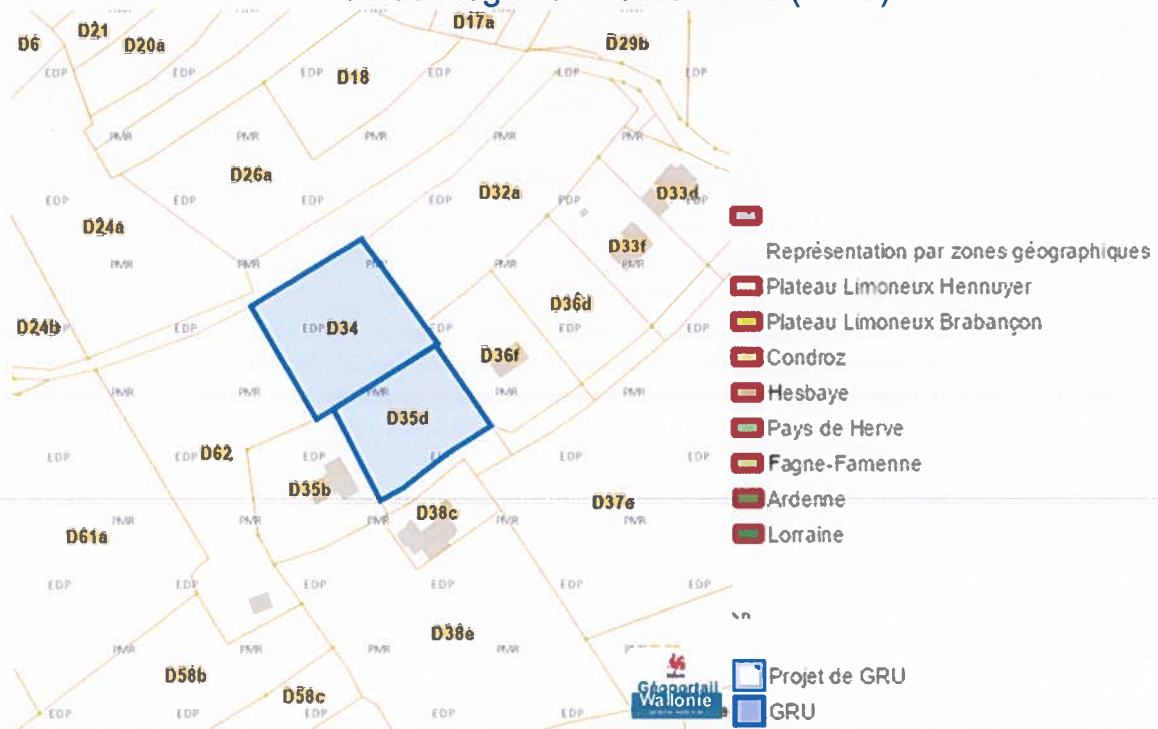
Dossier: 25-015715/001

Kauert, 4960 Malmedy
 Kauert, 4960 Malmedy

Guide Communal d'Urbanisme (GCU)

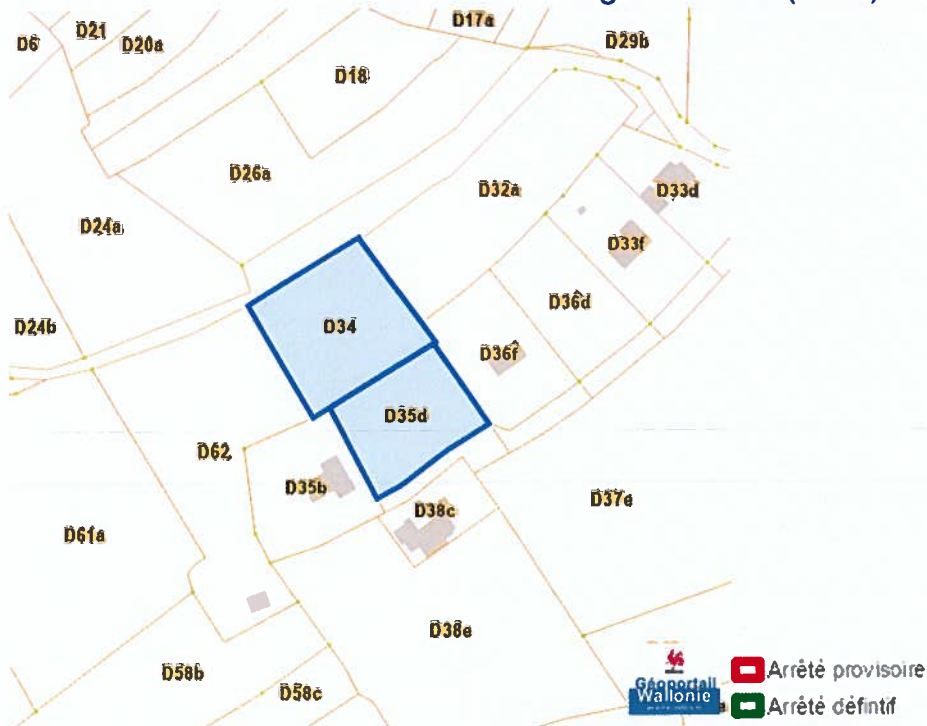


Guide Régional d'Urbanisme (GRU)

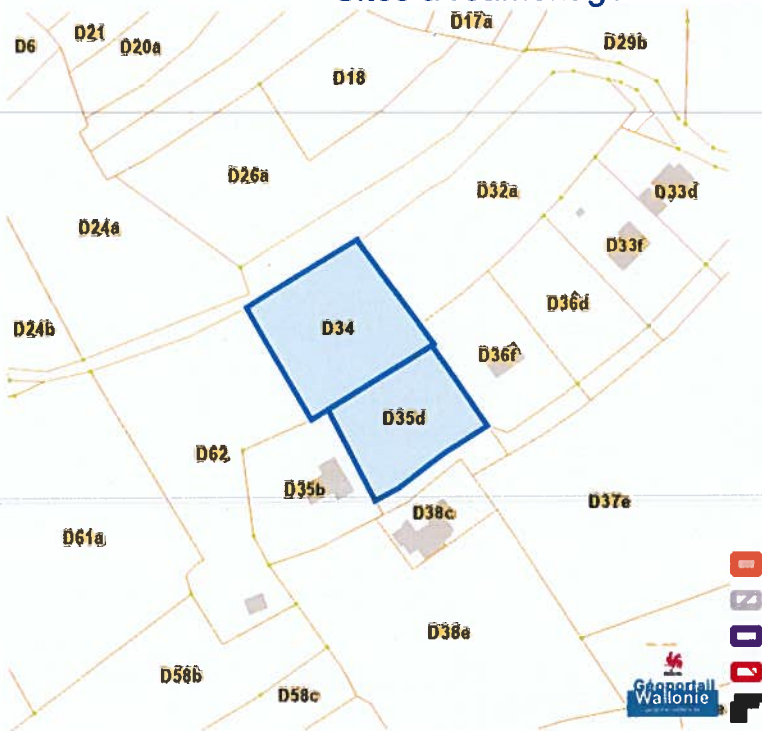


Kauert, 4960 Malmédy
Kauert, 4960 Malmédy

Sites à réaménager de droit (SAR)



Sites à réaménager inventaire (ISA)



Dossier: 25-015715/001

Kauert, 4960 Malmedy
Kauert, 4960 Malmedy

Taxation des bénéficiaires résultant d'une révision du plan de secteur

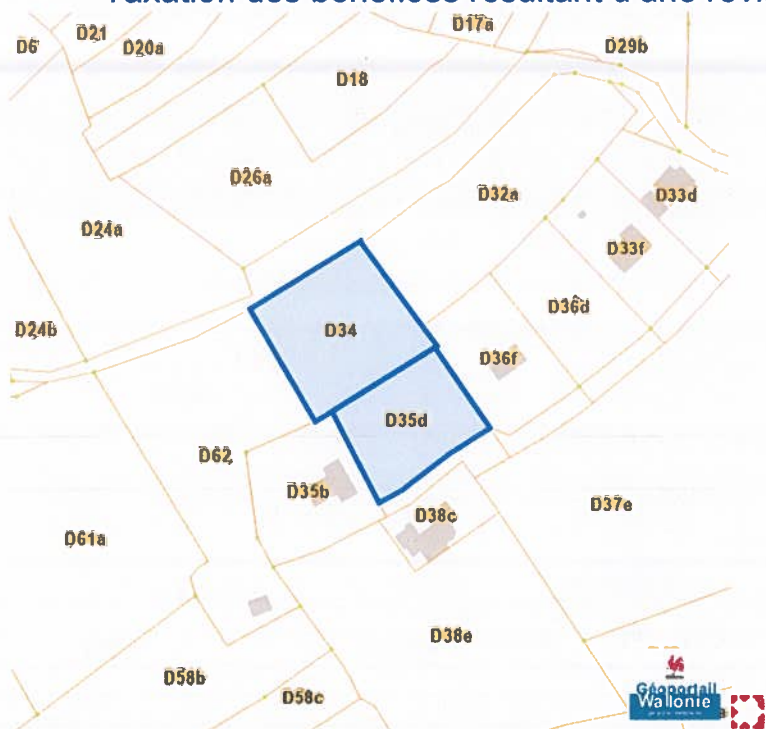
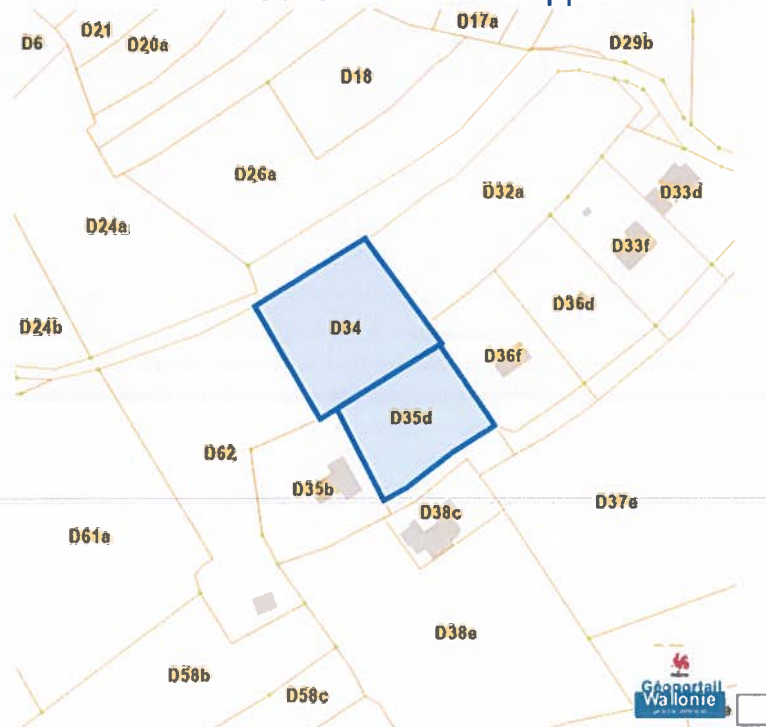
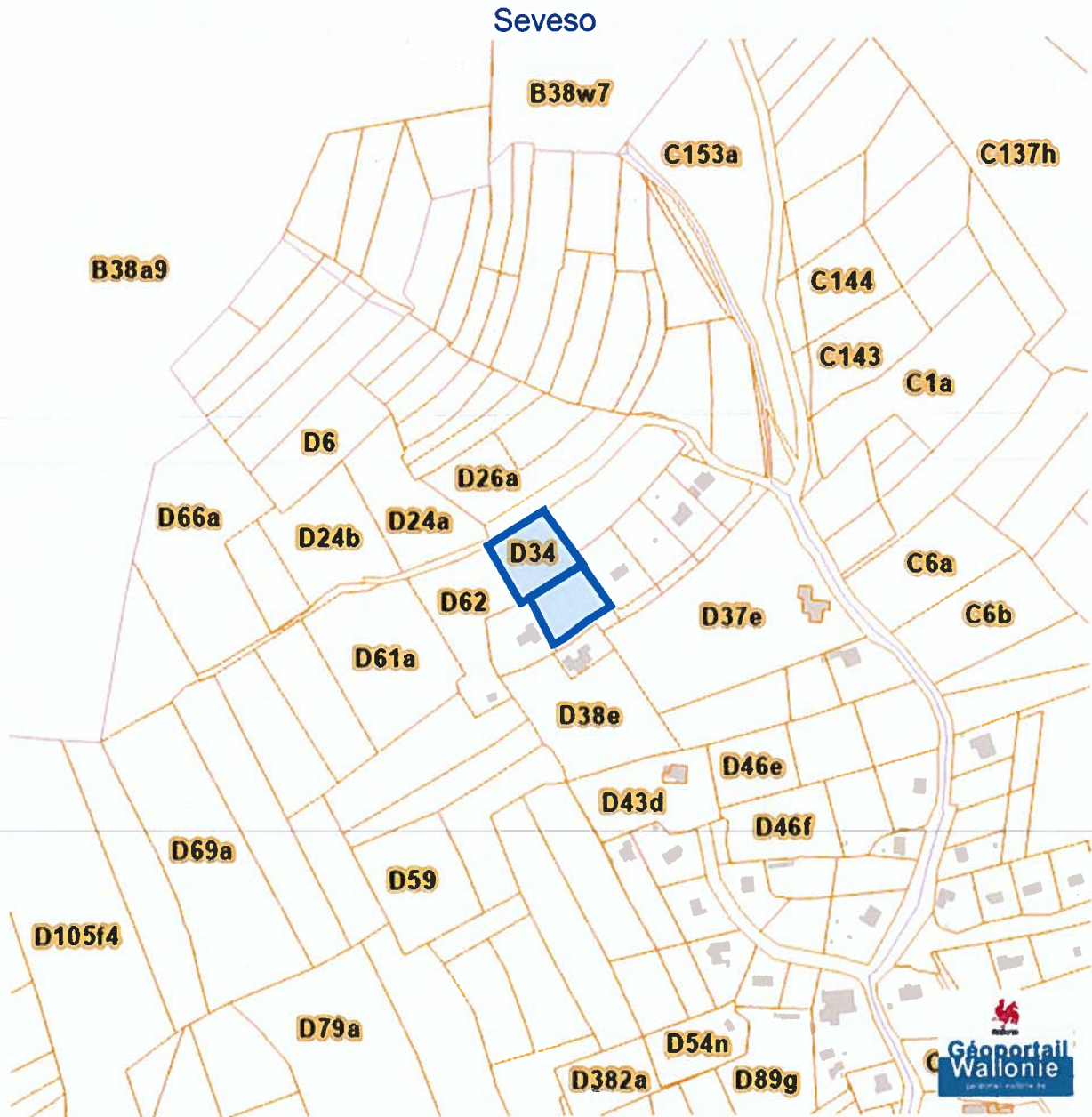









Schéma de Développement du Territoire (SDT)



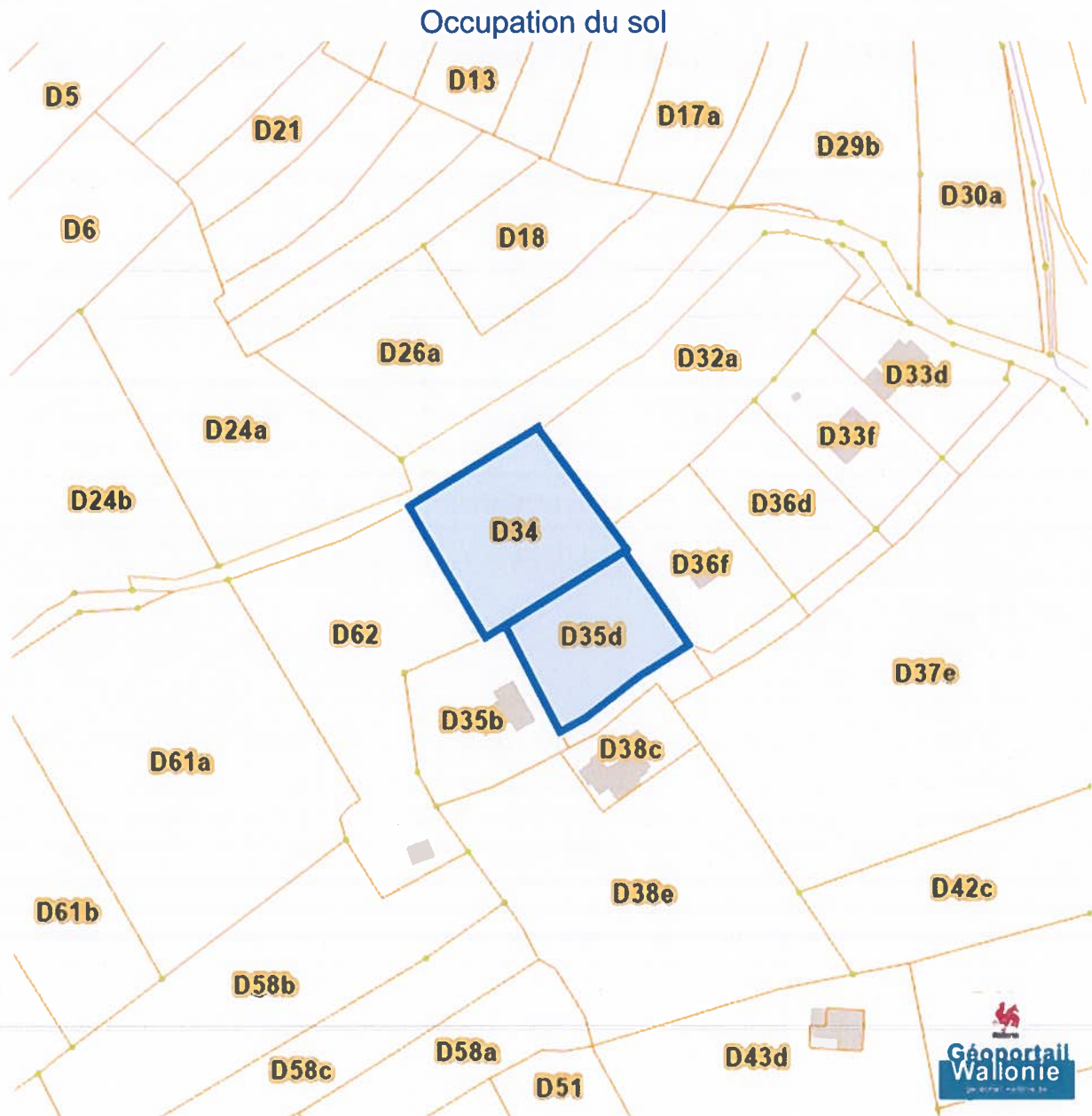
Kauert, 4960 Malmedy
 Kauert, 4960 Malmedy



-  Zone vulnérable basée sur un risque de probabilité d'effets dangereux supérieure à E-5 et sur une distance de 100m autour du site SEVESO
-  Zone vulnérable basée sur un risque de probabilité d'effets dangereux comprise entre E-5 et E-6 et sur une distance de 200m autour du site SEVESO
-  Zone vulnérable basée sur une courbe provisoire de risque et sur une distance de 200m autour du site SEVESO
- Seuil SEVESO
-  Petits seuils SEVESO
-  Grands seuils SEVESO
- Seuil SEVESO
-  Petits seuils SEVESO
-  Grands seuils SEVESO

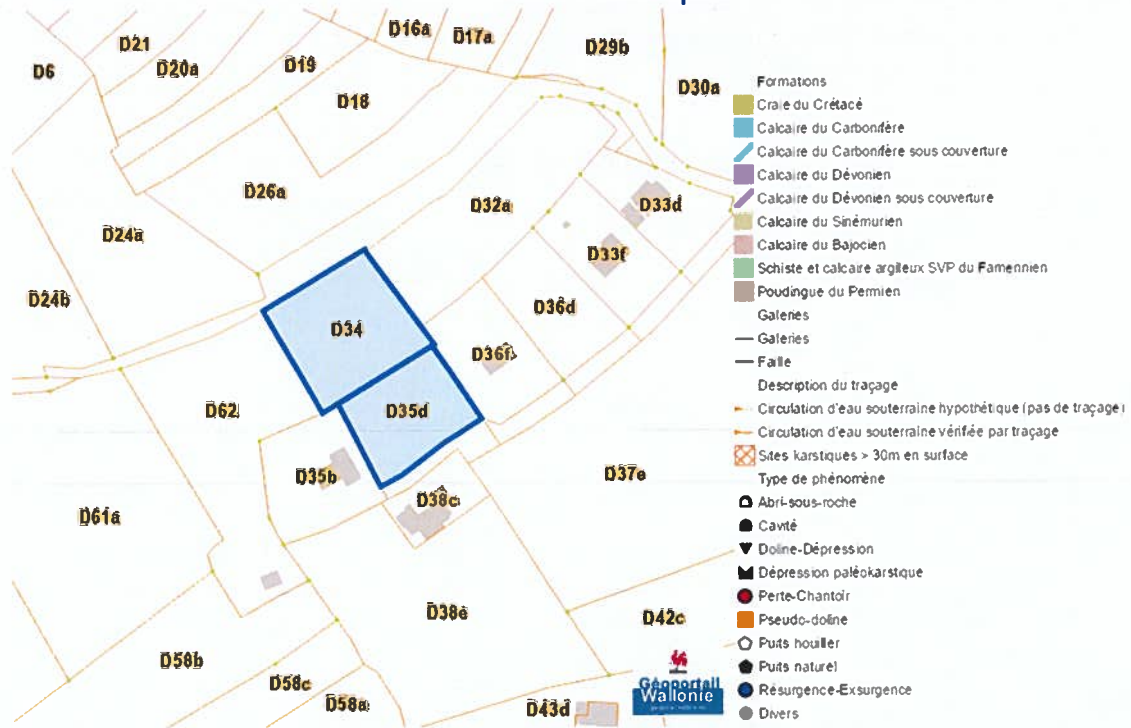
Dossier: 25-015715/001

Sol et sous-sol

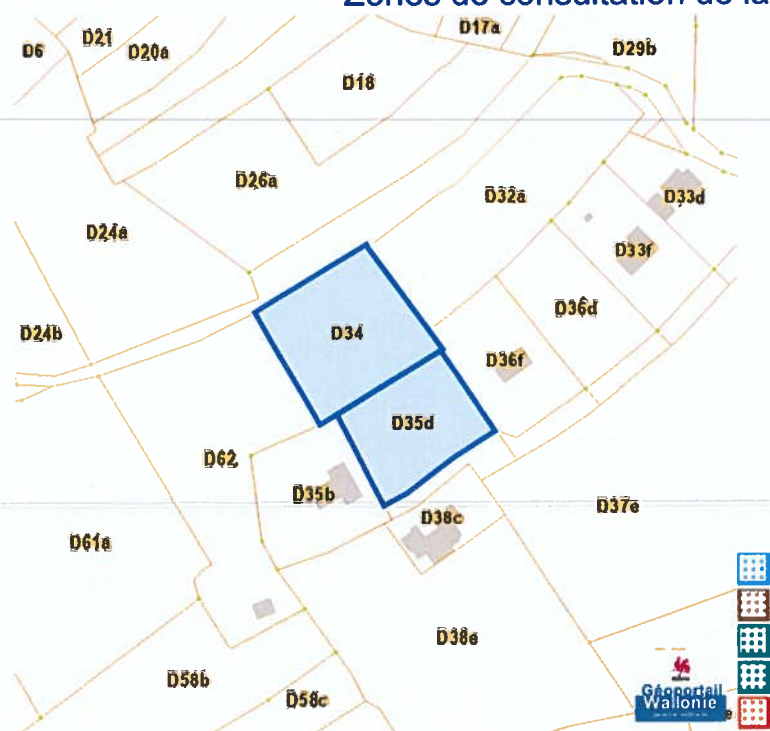


Kauert, 4960 Malmedy
 Kauert, 4960 Malmedy

Sites Karstiques



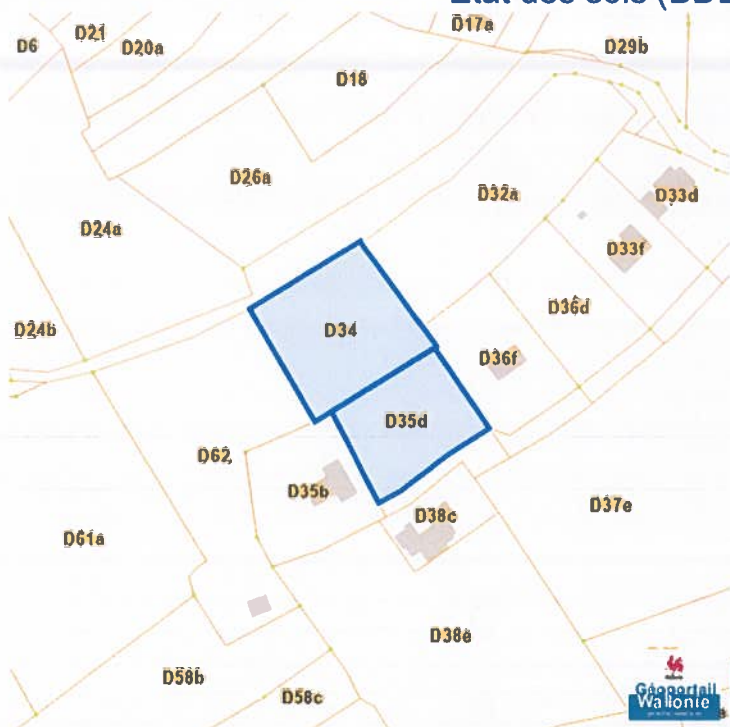
Zones de consultation de la DRIGM



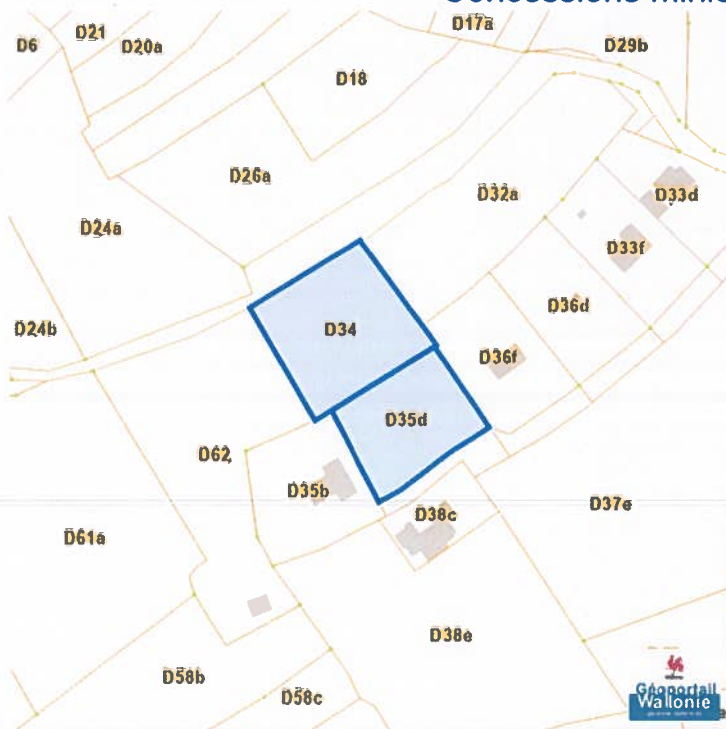
Dossier: 25-015715/001

Kauert, 4960 Malmedy
Kauert, 4960 Malmedy

Etat des sols (BDES)



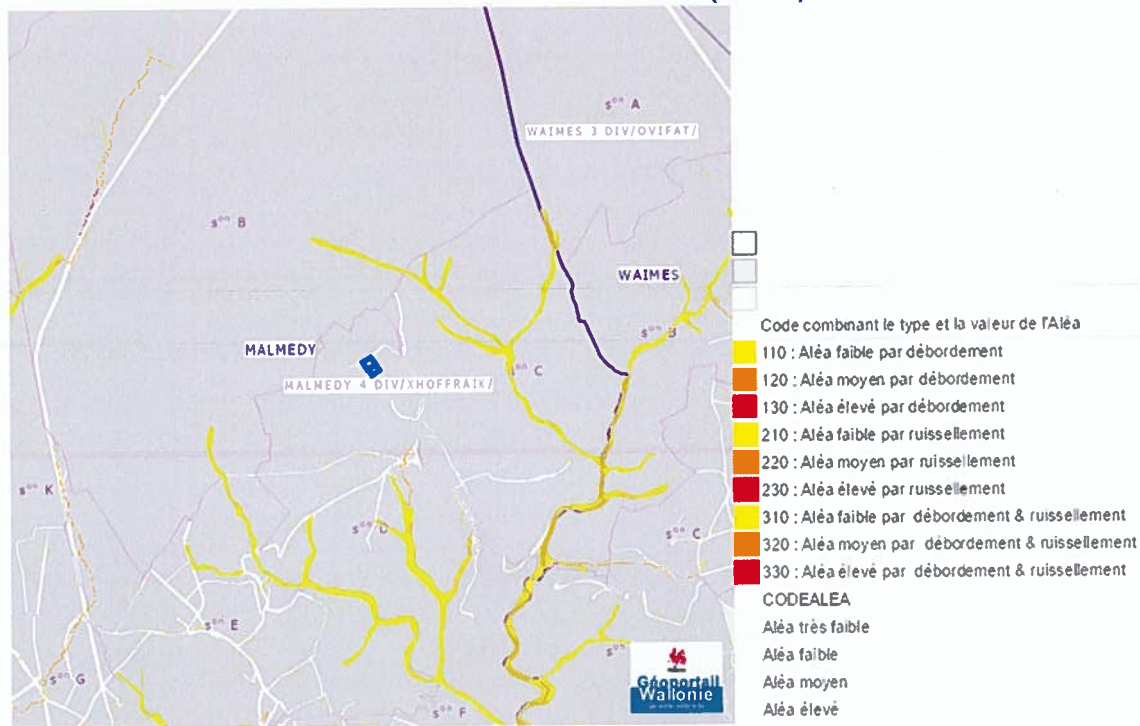
Concessions minières



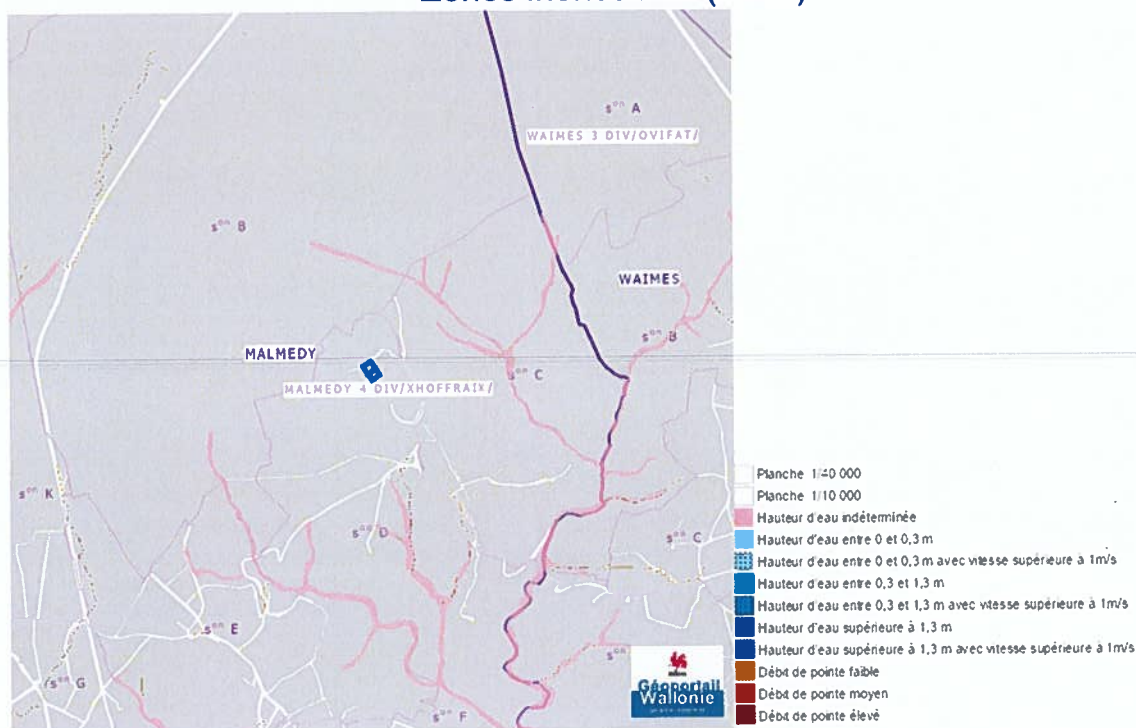
- Substances
-  Concession de mines de houille
 -  Concession de mines métalliques
 -  Concession de mines de fer
 -  Concession de mines d'or
 -  Concession de mines de schistes alunitifères
 -  Concession de mines de graphite
 -  Concession de mines de lignite
 -  Réservoir souterrain de stockage de gaz naturel

Eau

Aléa d'inondation (2021)



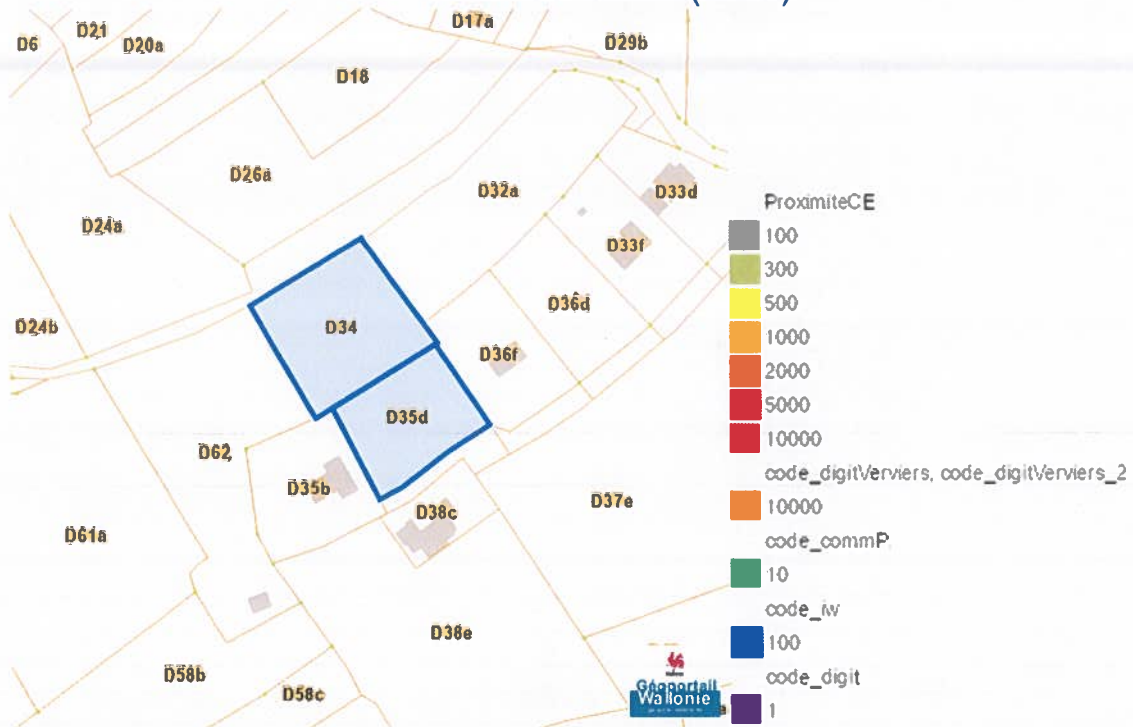
Zones inondables (2021)



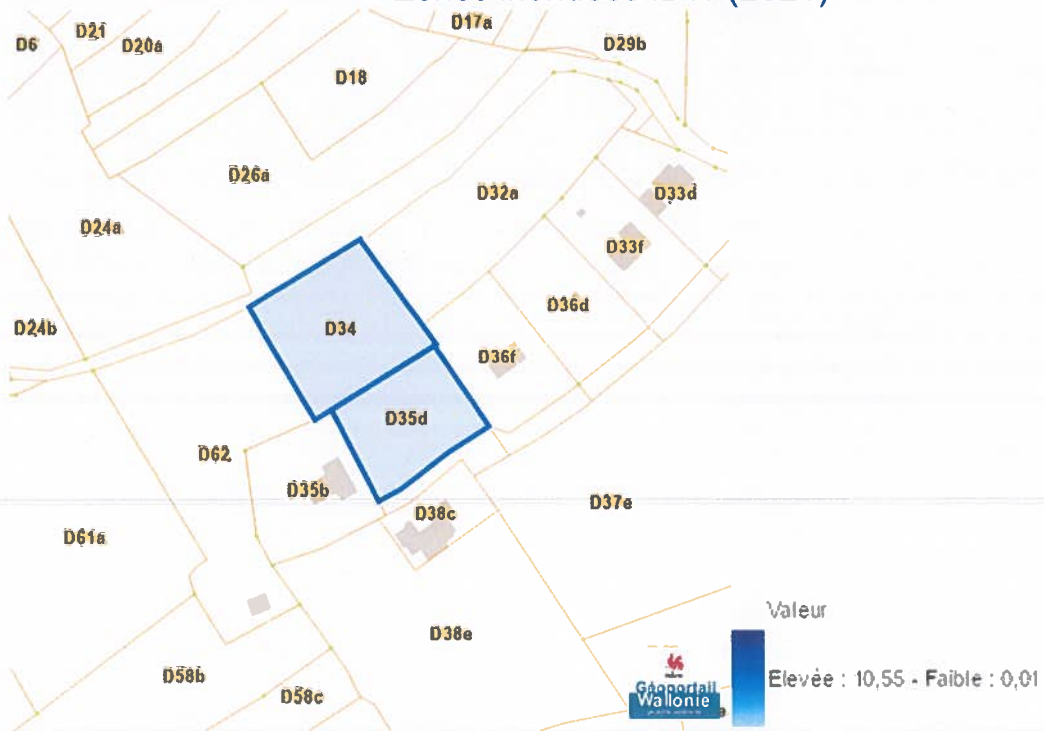
Dossier: 25-015715/001

Kauert, 4960 Malmedy
Kauert, 4960 Malmedy

Zones inondees (2021)



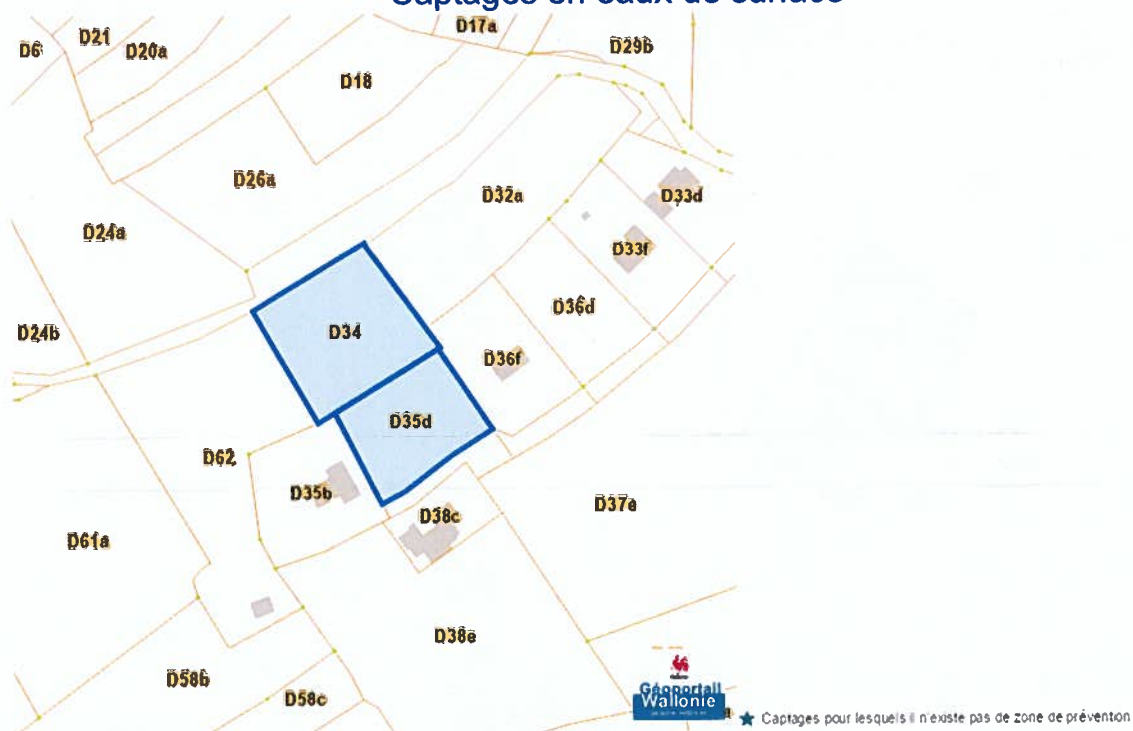
Zones inondees IDW (2021)



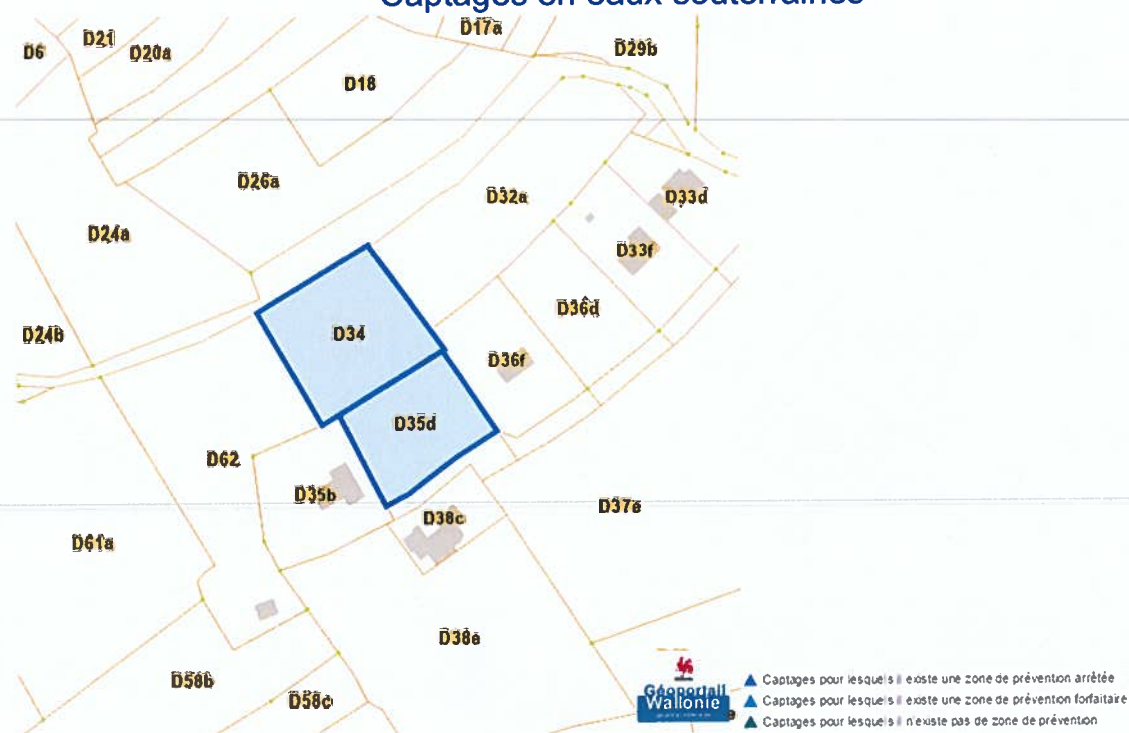
Dossier: 25-015715/001

Kauert, 4960 Malmedy
Kauert, 4960 Malmedy

Captages en eaux de surface

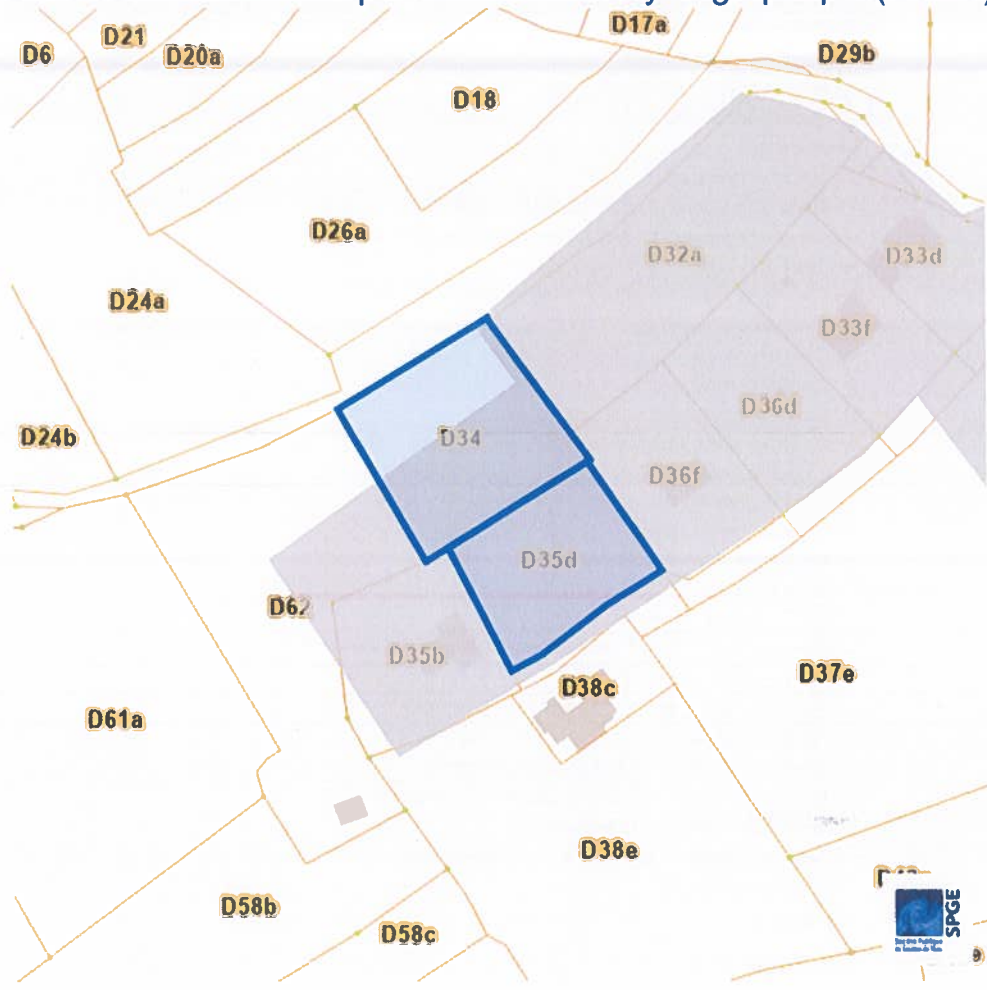


Captages en eaux souterraines




































Dossier: 25-015715/001

Plan d'Assainissement par Sous-bassin Hydrographique (PASH)



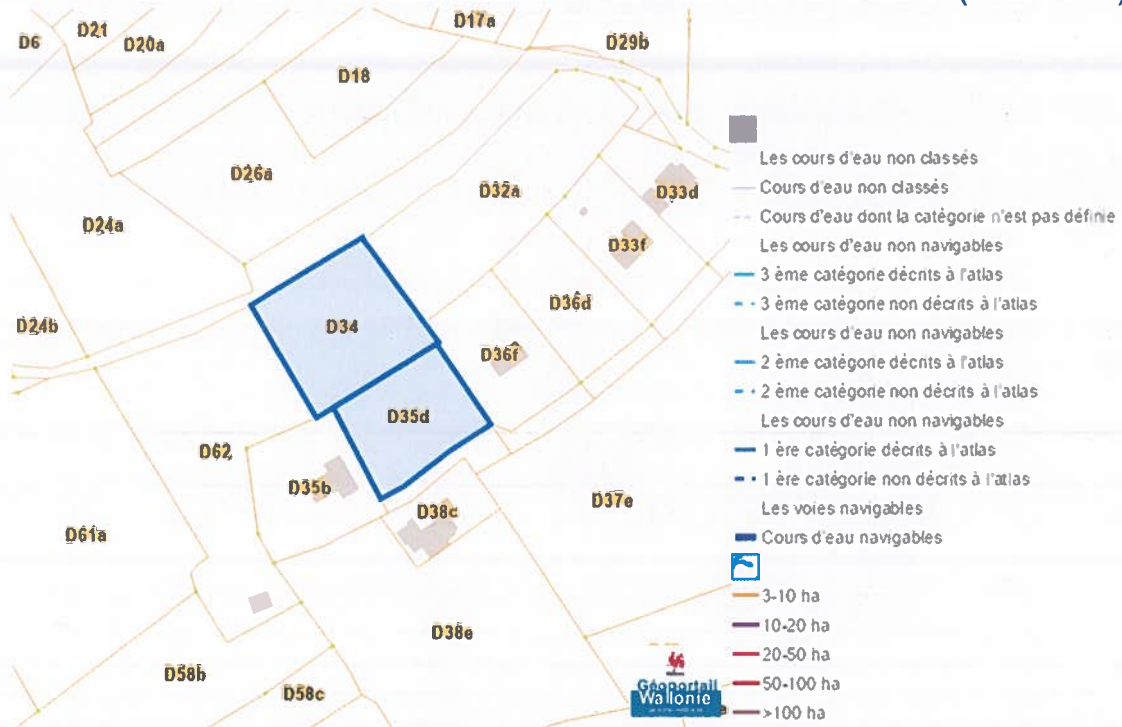
Kauert, 4960 Malmedy
Kauert, 4960 Malmedy

- Assainissement collectif
-  Collectif | Collectif (RAC), <Null>
 -  Collectif hors zone urbanisable
- Assainissement autonome
-  Autonome | Autonome (RAA), <Null>
- Assainissement transitoire
-  Transitoire
- Collecteurs gravitaires
-  Collecteur gravitaire - Existant (localisation vérifiée)
 -  Collecteur gravitaire - Existant (schématique, localisation à vérifier)
 -  Collecteur gravitaire - En construction
 -  Collecteur gravitaire - Existence à vérifier auprès commune
- Collecteurs sous pression
-  Collecteur sous pression - Existant (localisation vérifiée)
 -  Collecteur sous pression - Existant (localisation à vérifier)
 -  Collecteur sous pression - En construction
 -  Collecteur sous pression - Existence à vérifier auprès commune
- Type de système
-  Strictement eaux usées
 -  Strictement eaux claires
- Unitaire (eaux usées et claires)
- Egout gravitaire
-  Egout gravitaire - Existant (localisation vérifiée)
 -  Egout gravitaire - Existant (schématique, localisation à vérifier)
 -  Egout gravitaire - En construction
 -  Egout gravitaire - Existence à vérifier auprès commune
- Egout sous pression
-  Egout sous pression - Existant (localisation vérifiée)
 -  Egout sous pression - Existant (schématique, localisation à vérifier)
 -  Egout sous pression - En construction
 -  Egout sous pression - Existence à vérifier auprès commune
- SP assainissement
-  Existant
 -  En construction
 -  A réaliser
- SP démergement
-  Existant
 -  En construction
 -  A réaliser
- Publiques
-  Existant
 -  En construction
 -  A réaliser
 -  A déclasser
 -  Hors Wallonie

Dossier: 25-015715/001

Kauert, 4960 Malmedy
Kauert, 4960 Malmedy

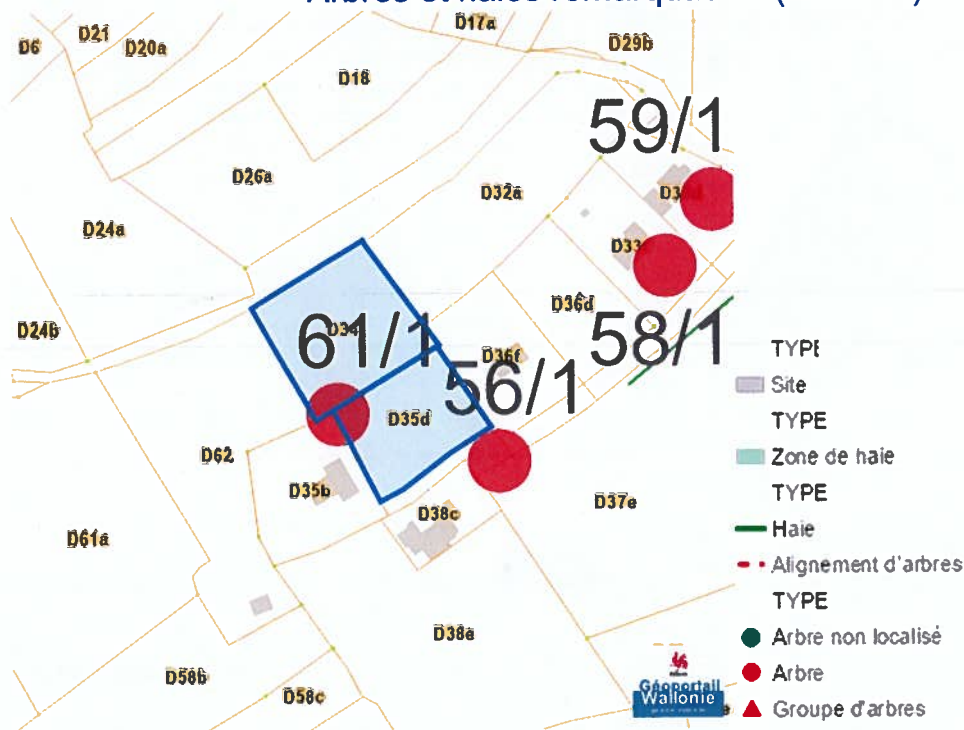
Axes de ruissellement concentré et données associées (LIDAXES)



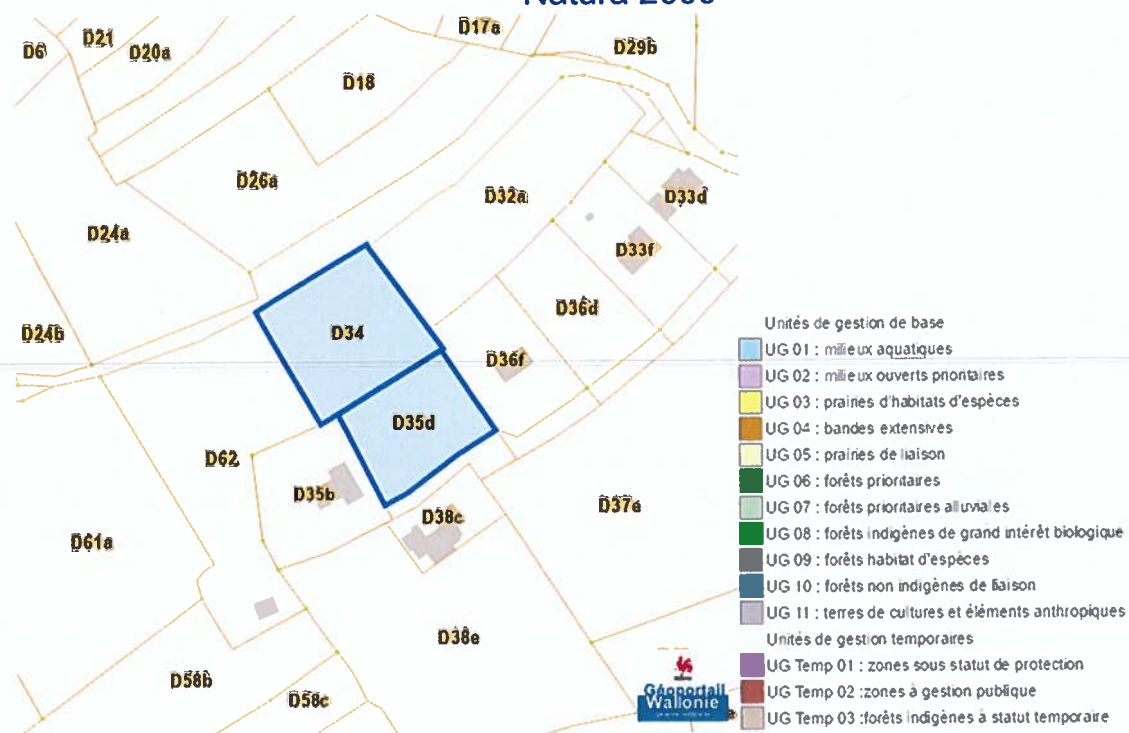
Kauert, 4960 Malmedy
 Kauert, 4960 Malmedy

Nature

Arbres et haies remarquables (AHREM)



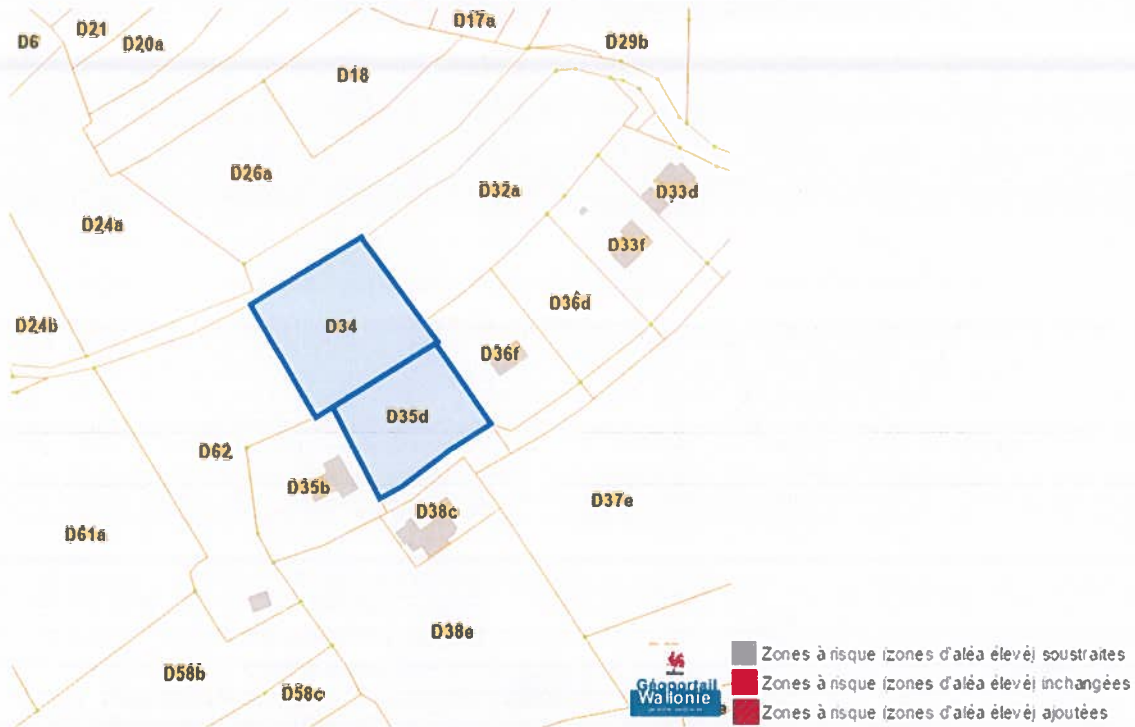
Natura 2000



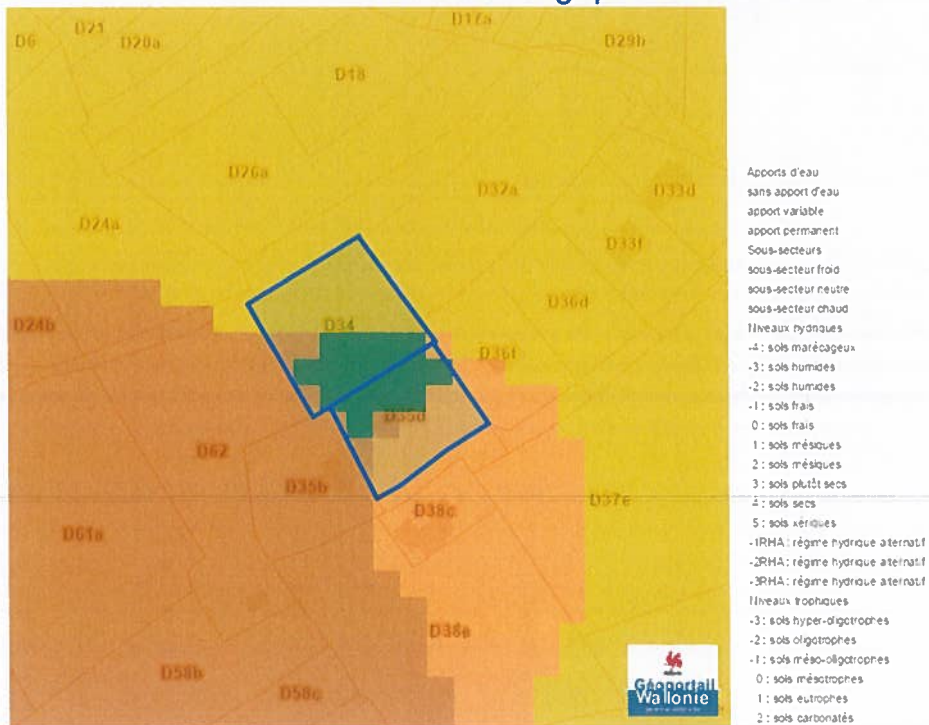
Dossier: 25-015715/001

Kauert, 4960 Malmedy
 Kauert, 4960 Malmedy

Loi sur le contrat d'assurance terrestre



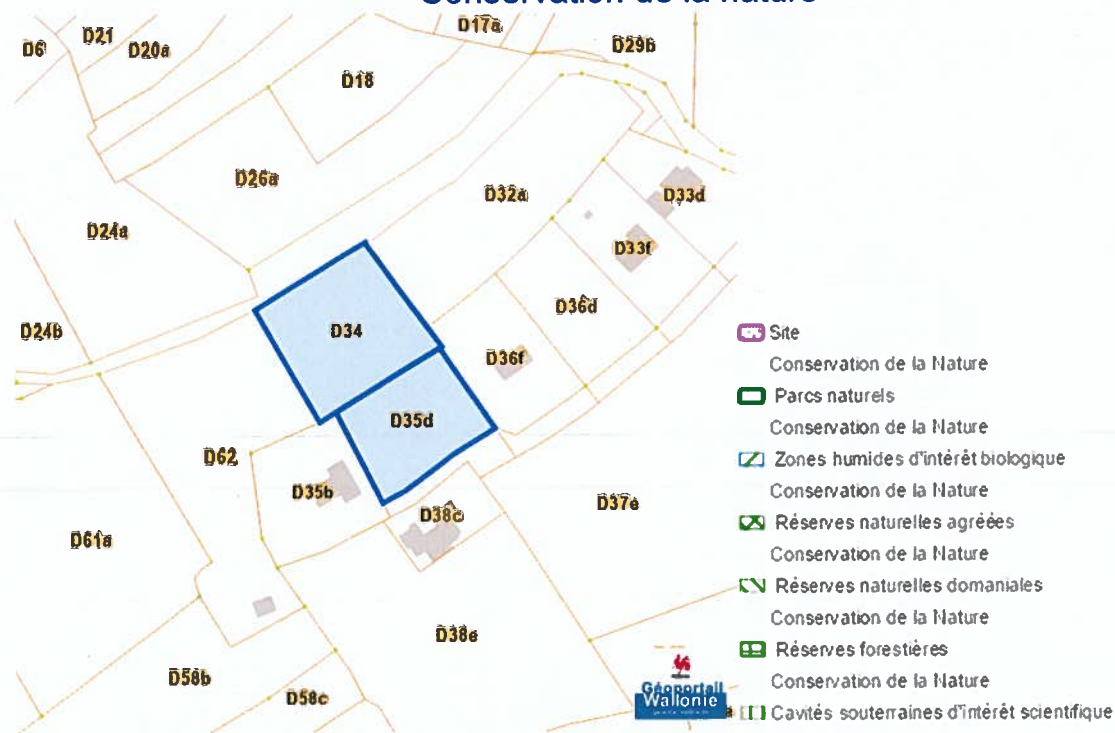
Fichier ecologique des essences



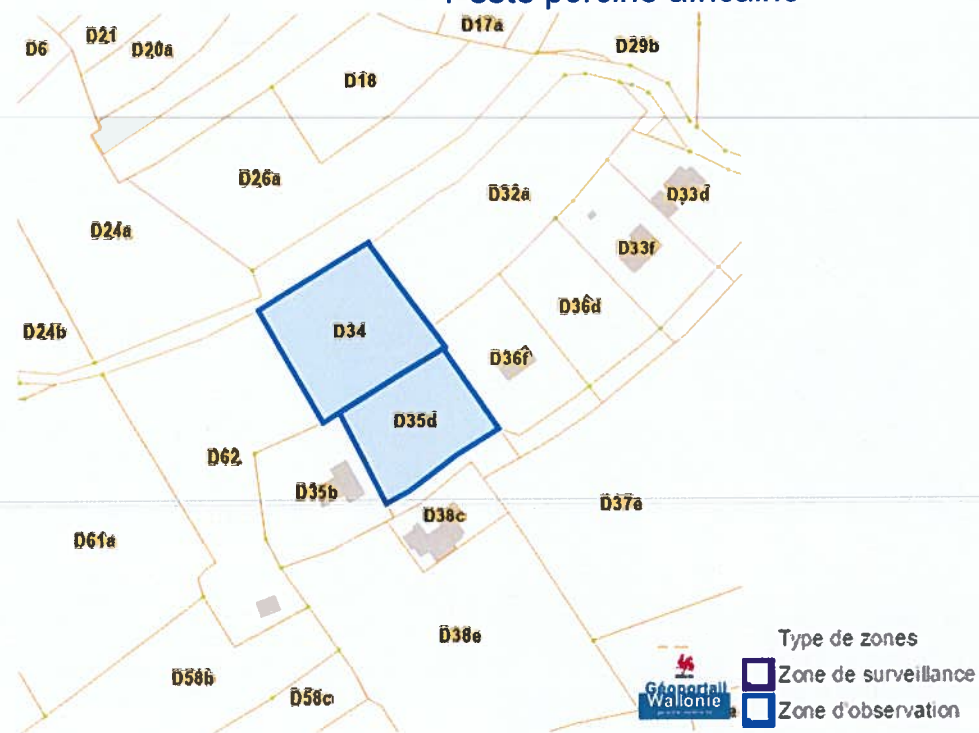
Dossier: 25-015715/001

Kauert, 4960 Malmedy
 Kauert, 4960 Malmedy

Conservation de la nature



Peste porcine africaine



Dossier: 25-015715/001

Kauert, 4960 Malmedy
Kauert, 4960 Malmedy

Parcellaire agricole anonyme 2019 (SIGEC)



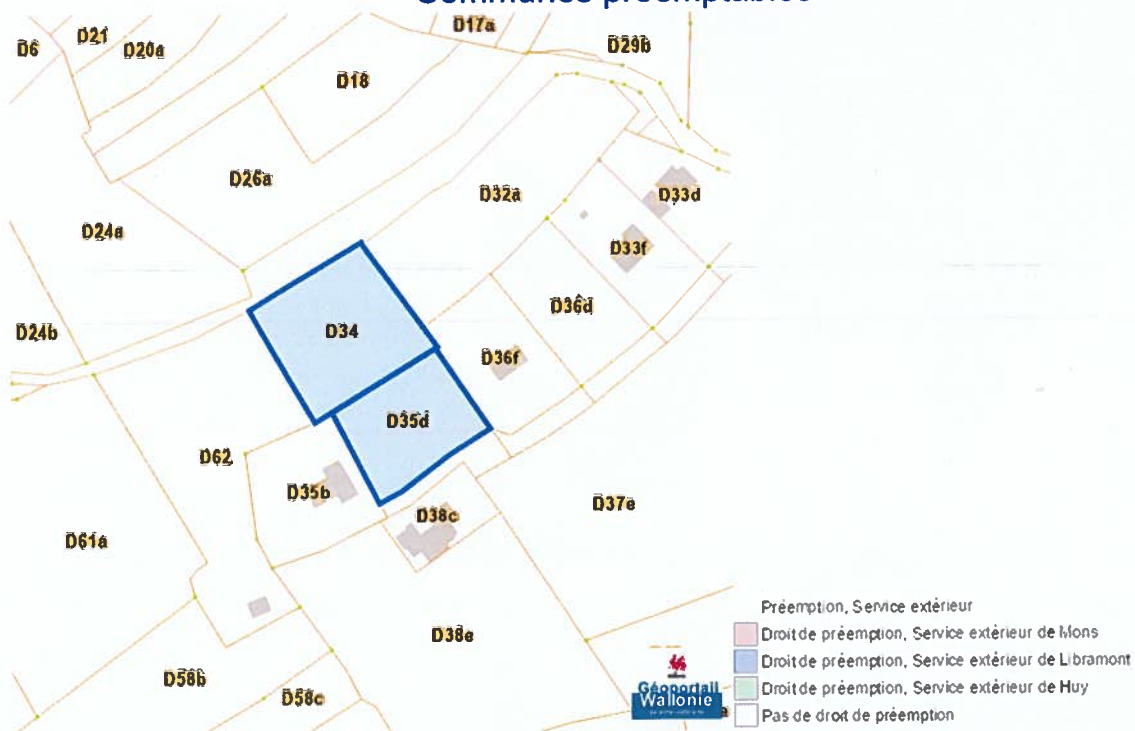
Parcellaire agricole anonyme 2022 (SIGEC)



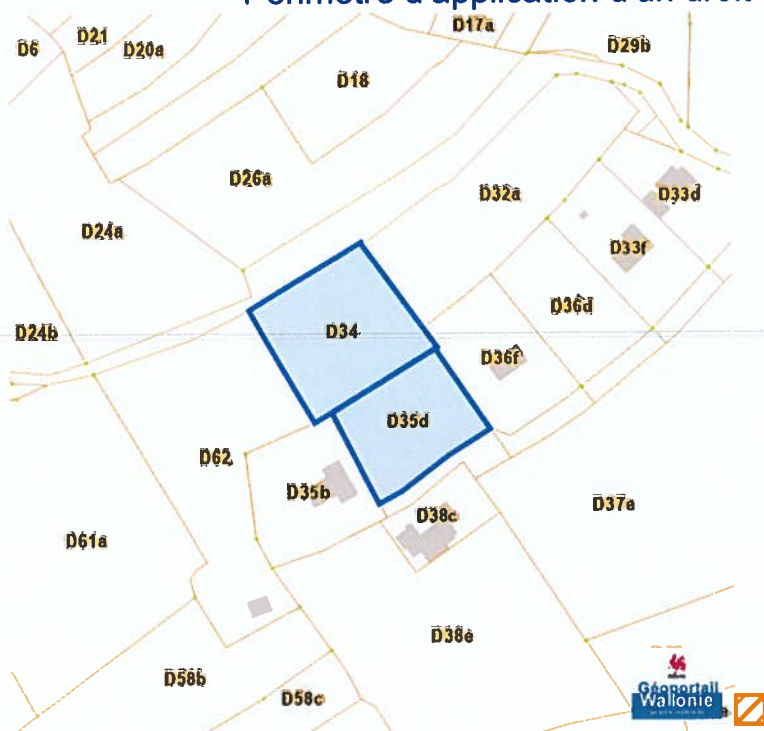
Kauert, 4960 Malmedy
Kauert, 4960 Malmedy

Droit de préemption

Communes préemptibles



Périmètre d'application d'un droit de préemption



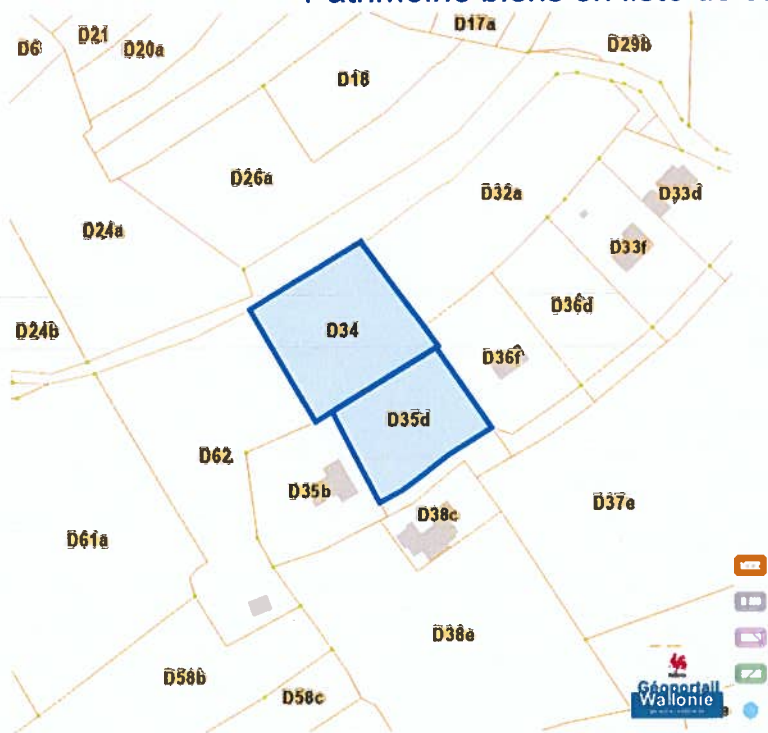
Dossier: 25-015715/001

Kauert, 4960 Malmedy
Kauert, 4960 Malmedy

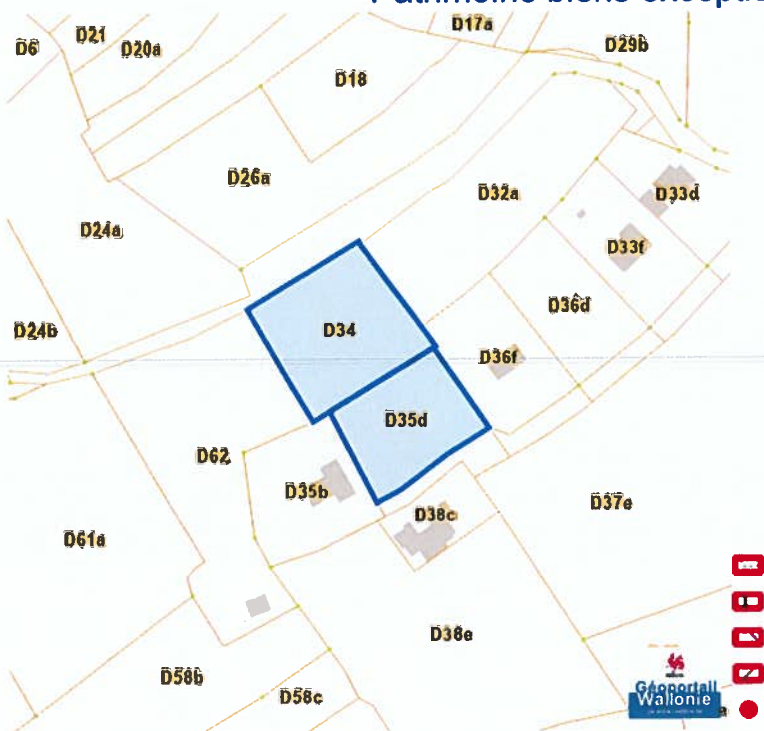
Kauert, 4960 Malmedy
Kauert, 4960 Malmedy

Patrimoine immobilier

Patrimoine biens en liste de sauvegarde



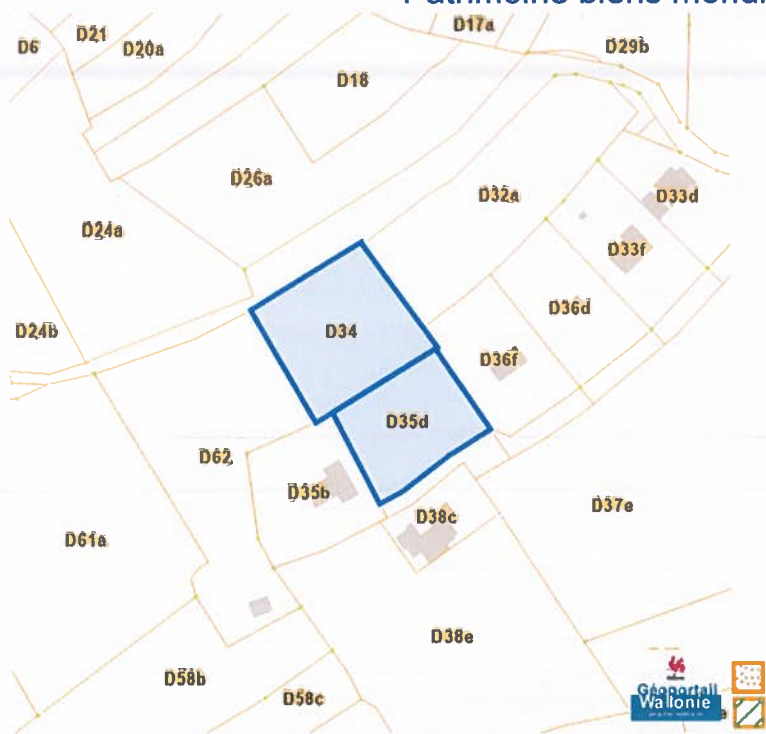
Patrimoine biens exceptionnels



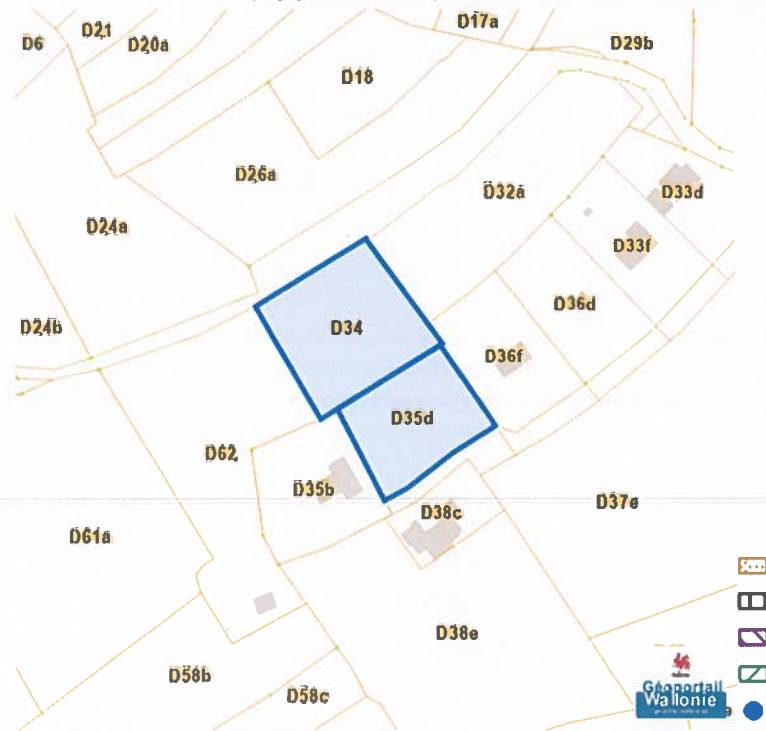
Dossier: 25-015715/001

Kauert, 4960 Malmedy
Kauert, 4960 Malmedy

Patrimoine biens mondiaux



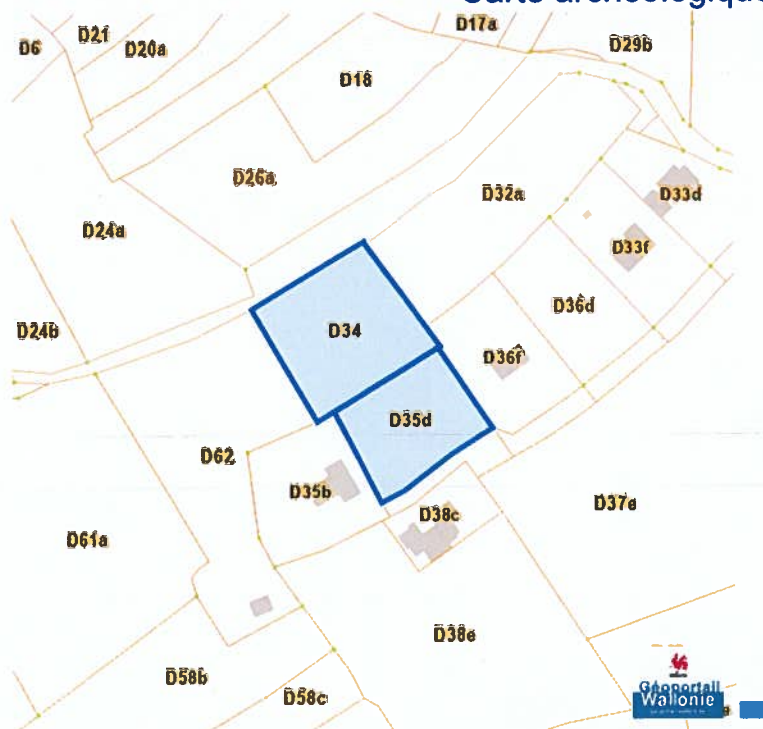
Patrimoine biens classés et zones de protection



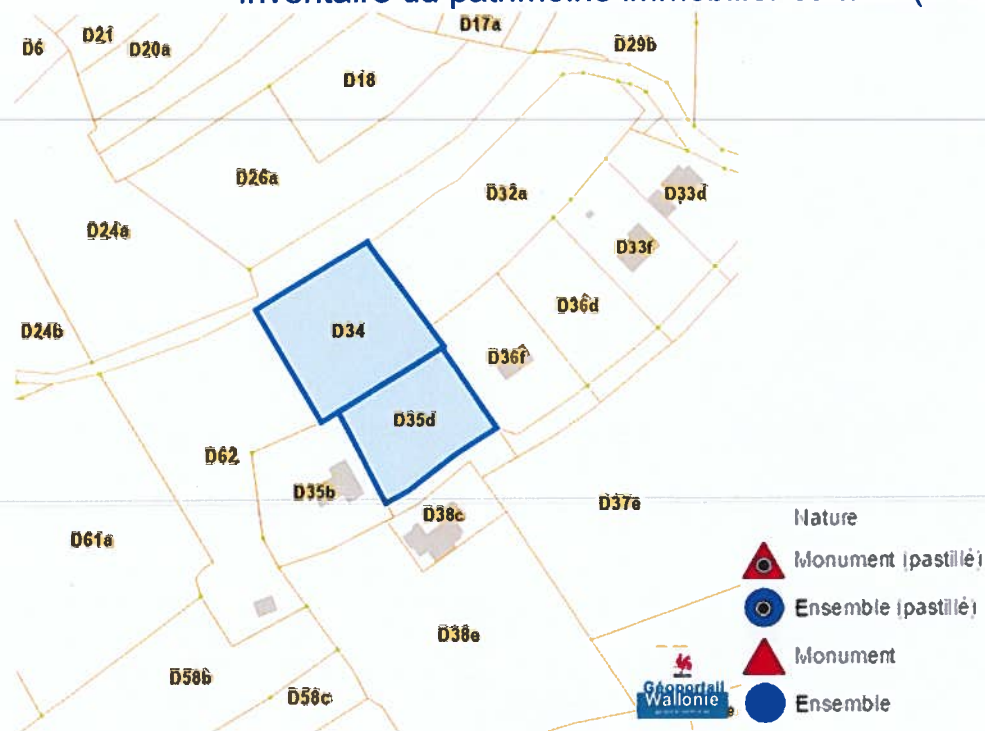
Dossier: 25-015715/001

Kauert, 4960 Malmedy
Kauert, 4960 Malmedy

Carte archéologique



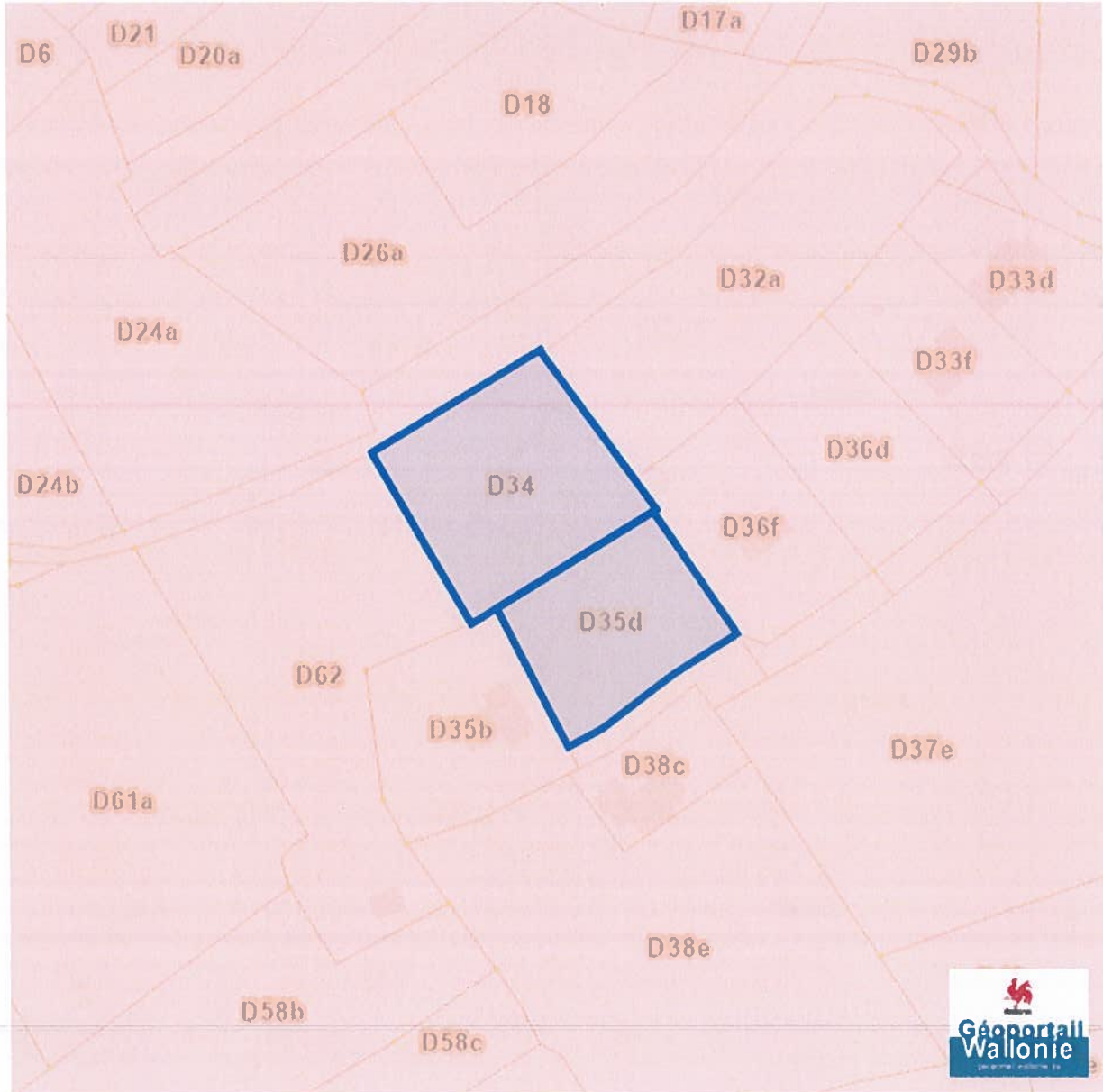
Inventaire du patrimoine immobilier culturel (IPIC)



Dossier: 25-015715/001

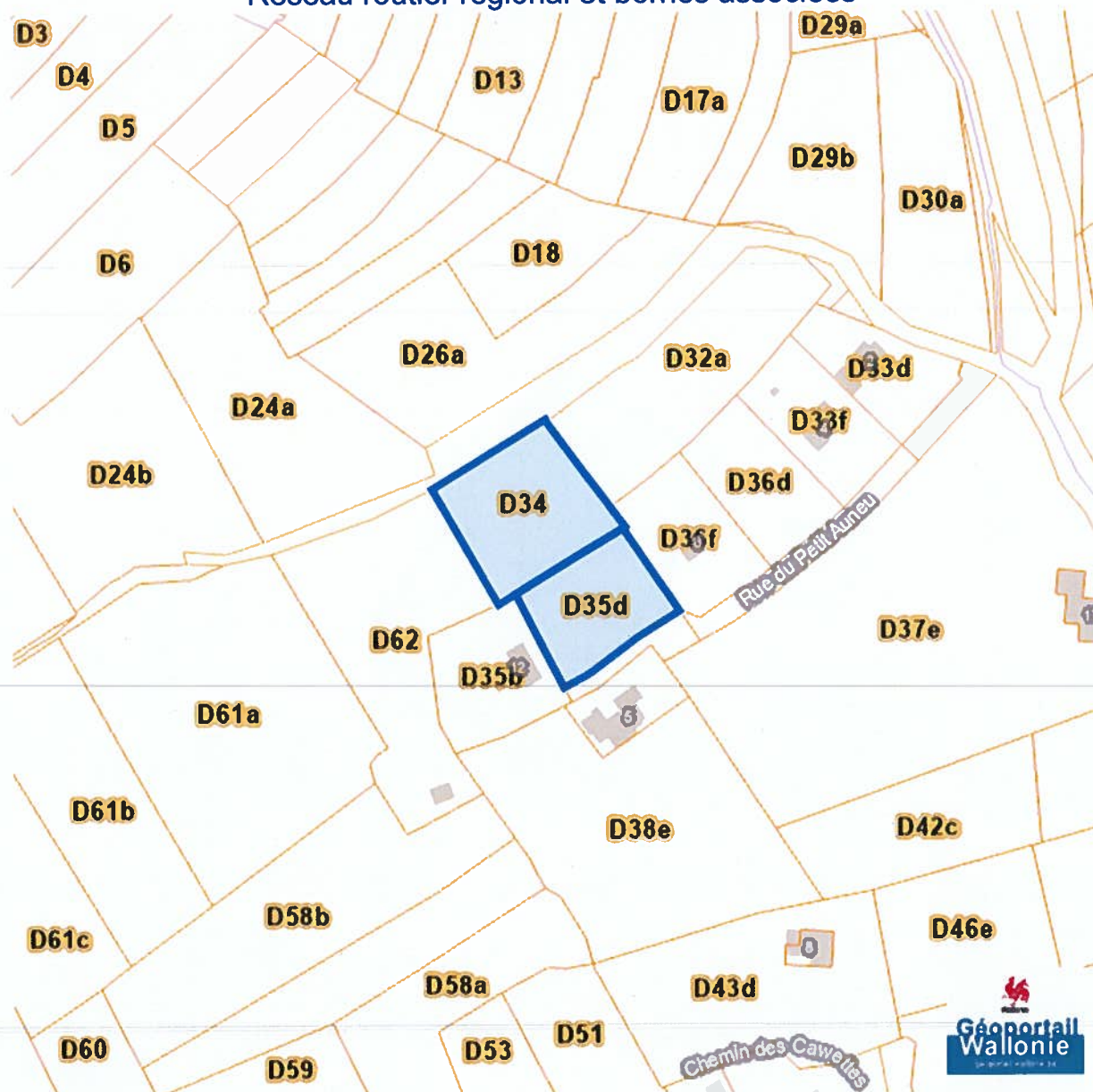
Cartes historiques

Atlas des voiries vicinales



Autres cartes

Réseau routier régional et bornes associées



Dossier: 25-015715/001