

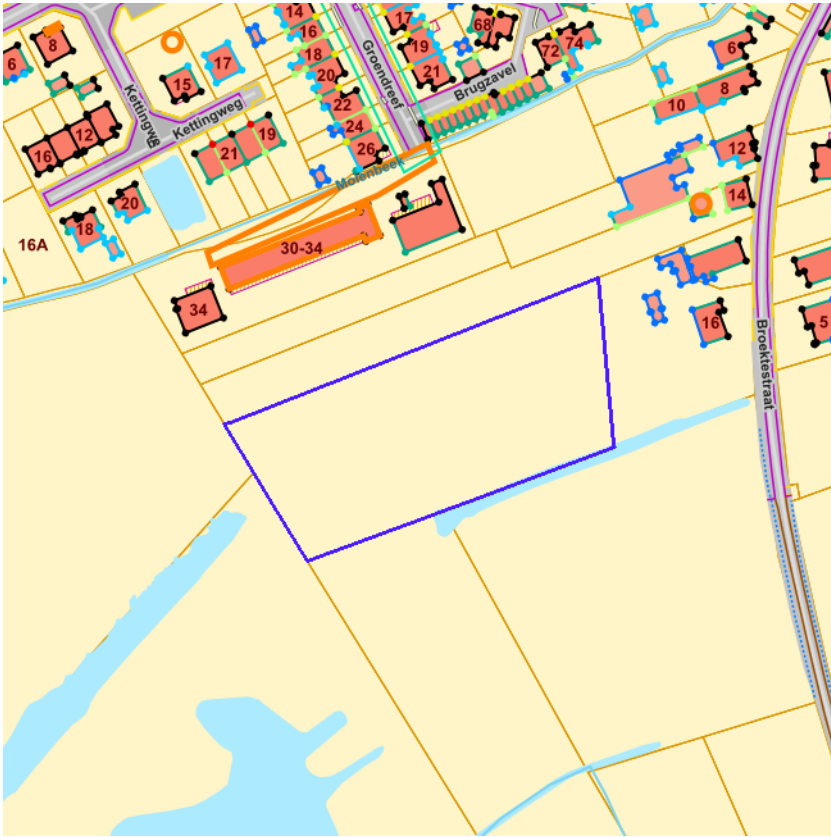
Gegevens opvraging

| | |
|------------------|----------------------------------|
| Referentienummer | a23e245cdc5ba8bf3f8e |
| Datum | 30-01-2024 |
| Perceelsnummer | 45002 A 0635/00N000 |
| Adres / Ligging | Broektestraat 16 +, 9690 Berchem |

Inhoudstafel

1. Grootschalig Referentiebestand
2. Kadaster
3. Boskartering 1990
4. Bosreferentielaag 2000
5. Digitale boswijzer Vlaanderen 2021
6. Groenkaart Vlaanderen 2018
7. Natuurbeheerplannen
8. RVV Overstromingsgebieden en oeverzones Integraal Waterbeleid
9. Recht van voorkoop
10. Recht van voorkoop - afbakeningen
11. Luchtfoto Vlaanderen winter 2019 - kleur
12. Woningkwaliteit - panden met een herstellvordering
13. Woningkwaliteit - Vlaamse inventaris van ongeschikte en onbewoonbare woningen
14. Woningkwaliteit - woningen met een conformiteitsattest
15. Gebieden van het VEN en het IVON
16. Watertoets - Overstromingsgevoelige gebieden vanuit de zee 2023
17. Watertoets - Overstromingsgevoelige gebieden fluviaal 2023
18. Watertoets - Overstromingsgevoelige gebieden pluviaal 2023
19. Signaalgebieden
20. Risicozones voor overstromingen
21. Recent overstroomde gebieden
22. Overstromingsgebieden en oeverzones Integraal Waterbeleid
23. Van nature overstroombare gebieden
24. Grenzen van polders
25. Grenzen van wateringen
26. Grondwaterwingebieden en beschermingszones
27. PFAS
28. Jachtterreinen
29. Bodemonderzoeken en sanering (OVAM)
30. Gewestplan
31. Ruimtelijk uitvoeringsplan
32. Beschermd Onroerend Erfgoed
33. Vastgestelde Inventarissen
34. Unesco Werelderfgoed
35. Plannen
36. Gebieden geen archeologie
37. Wetenschappelijke inventarissen
38. Erfgoedlandschappen
39. Atlas der Buurtwegen

Legende : resultaat in perceel | geen resultaat in perceel



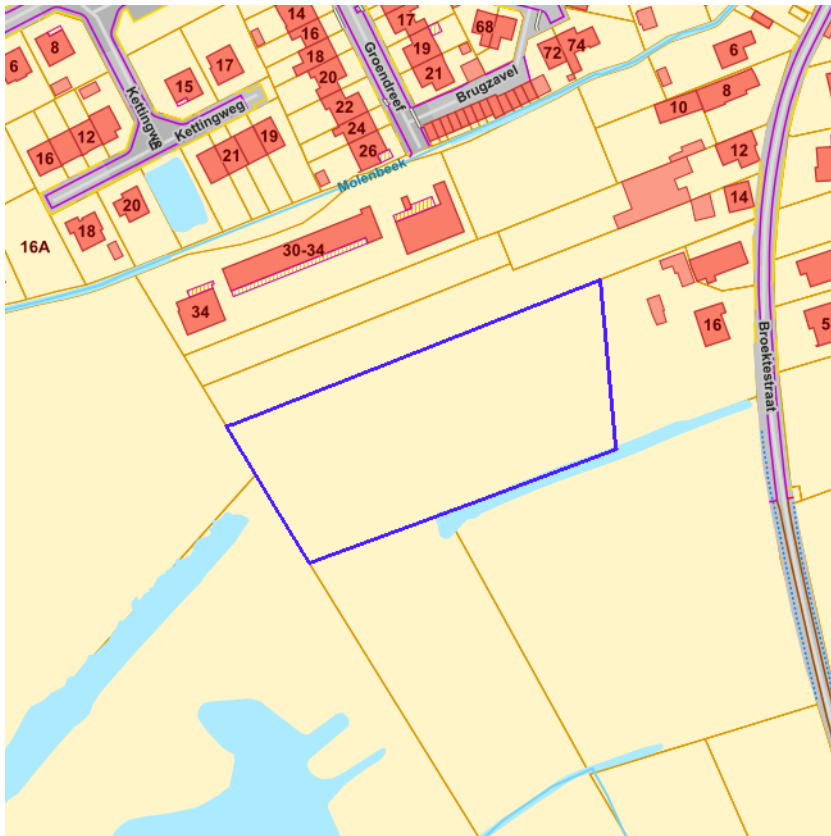
BRONNEN
Agentschap Informatie Vlaanderen
[WMS GRB](#)



[klik naar geo-portaal](#)

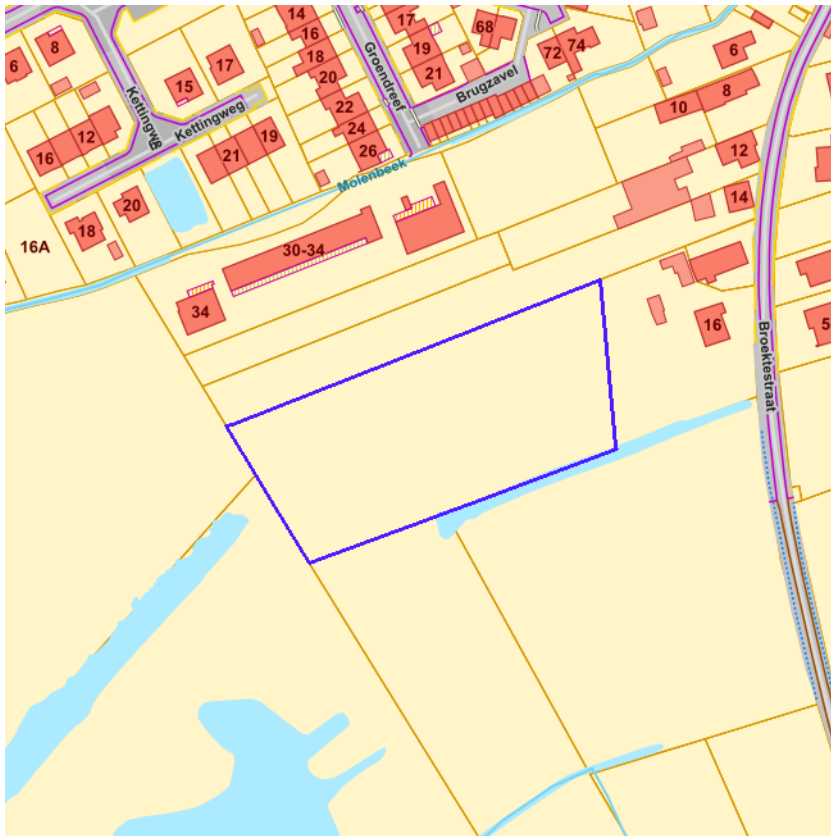


BRONNEN
© (30/01/2024) General Administration of the Patrimonial Documentation
[WMS Cadastral Layers](#)



[klik naar geo-portaal](#)

BRONNEN
 Agentschap voor Natuur en Bos
[WMS Boskartering 1990](#)

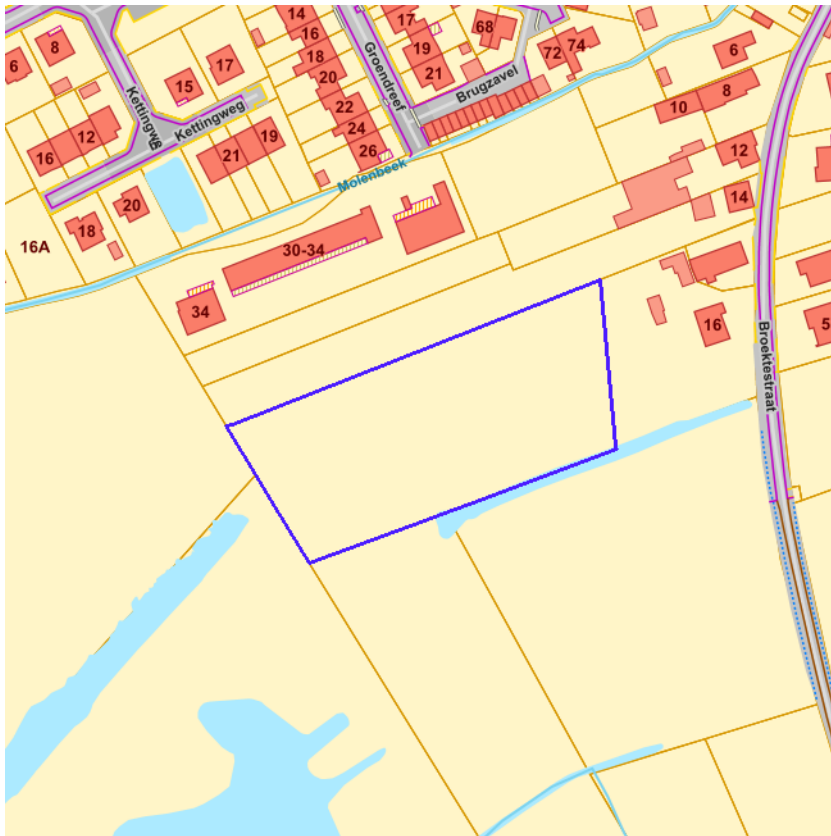


- Loofhout
- Gemengd loofhout (20 - 60% bijmenging naaldhout)
- Gemengd naaldhout (20 - 50% bijmenging loofhout)
- Naaldhout
- Heide
- Te herbebossen oppervlakte
- Niet beboste oppervlakte van het bosdomein
- Vijvers binnen het bosdomein



[klik naar geo-portaal](#)

BRONNEN
 Agentschap voor Natuur en Bos
[WMS Agentschap voor Natuur en Bos](#)
[WFS Bosreferentielag 2000](#)



Geen bos
Bos



[klik naar geo-portaal](#)

BRONNEN

Agentschap voor Natuur en Bos

[WMS Agentschap voor Natuur en Bos](#)



- Geen classificatie
- Hoog groen
- Laag groen
- Landbouw
- Niet groen

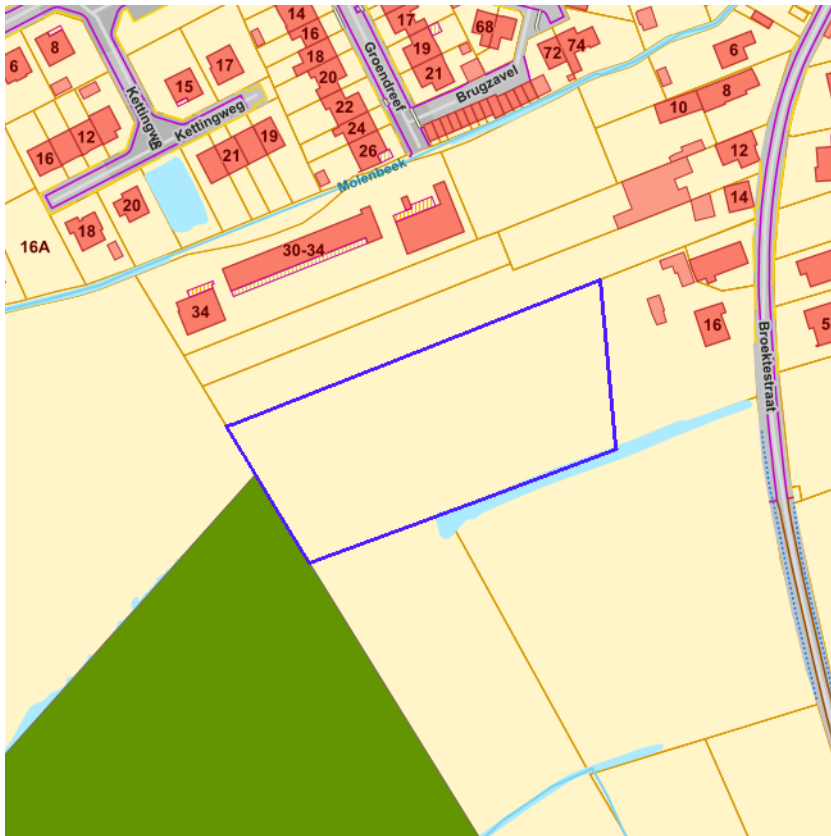


[klik naar geo-portaal](#)

BRONNEN

Agentschap voor Natuur en Bos

[WMS Agentschap voor Natuur en Bos](#)



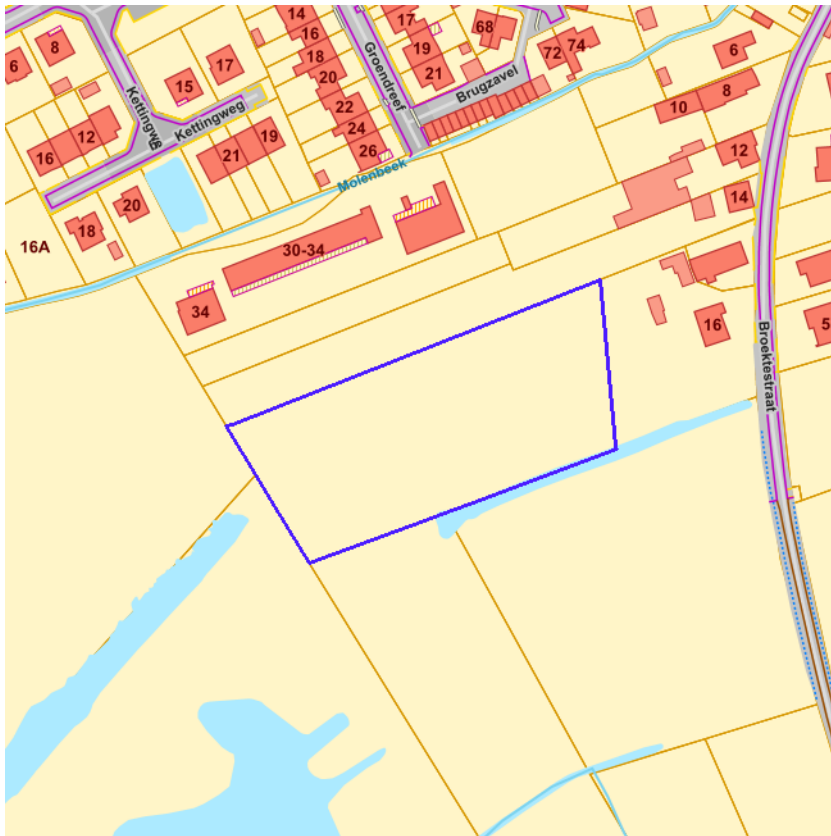
- Erfgoedbeheerplan
- Natuurbeheerplan Type 1
- Natuurbeheerplan Type 2
- Natuurbeheerplan Type 3
- Natuurbeheerplan Type 4
- Andere beheerplannen
- Harmonisch Park- en Groenbeheerplan
- Beperkt Bosbeheerplan
- Uitgebreid Bosbeheerplan
- Beheerplan Militair domein
- Vlaams Natuurreservaat
- Erkend Natuurreservaat
- Aangewezen Bosreservaat
- Erkend Bosreservaat



[klik naar geo-portaal](#)

| Natuurbeheerplan | |
|-----------------------|----------------------------------|
| Identificator | 91718 |
| Dossier | Paddenbroek |
| Registratienummer | NBP-OV-21-0300 |
| Natuurbeheerplan type | Natuurbeheerplan Type 4 |
| Goedkeuringsdatum | 13/04/2023 |
| Einddatum | 16/06/2040 |
| Eigendomstype | Privaatrechtelijke rechtspersoon |
| Oppervlakte (ha) | 12.424 |

BRONNEN
 Agentschap voor Natuur en Bos
[WMS Mercator Publieke View Service](#)
[WFS Mercator Publieke Download Service](#)



- IWB Oeverzone
- IWB Overstromingsgebied



[klik naar geo-portaal](#)

BRONNEN
Vlaamse Milieumaatschappij
[WMS RVV Afbakeningen](#)
[WFS Gebieden met recht van voorkoop](#)



- RVW Ruimtelijk Uitvoeringsplan
- RVW Vlaams Ecologisch Netwerk
- Natuurinrichtingsproject
- RVW Havengebied
- RVW Natuurreservaat
- RVW de Vlaamse Waterweg nv
- RVW Bijzondere gebieden Vlaamse Wooncode
- RVW Landinrichtingsplan en inrichtingsnota
- RVW Ruilverkaveling uit kracht van wet
- RVW Ruilverkaveling grote infrastructuurwerken



[klik naar geo-portaal](#)

Gebieden met recht van voorkoop - natuurreservaten

| | |
|---|--------------------------|
| Identificator verschijningstoestand van exemplaar | 1939 |
| Object identificator | 599 |
| Reservaatnaam | Paddenbroek |
| Label van het Soort en Type Vlaams voorkooprecht | Natuurreservaat |
| Type natuurreservaat | Erkend natuurreservaat |
| Naam begunstigde Vlaams voorkooprecht | Vlaamse Landmaatschappij |
| Volgorde in prioriteit | 1 |
| Begindatum recht van voorkoop | 13/10/2013 |
| Einddatum recht van voorkoop | (geen) |

Gebieden met recht van voorkoop - VEN en IVON

| | |
|---|--------------------------|
| Identificator verschijningstoestand van exemplaar | 1473 |
| Object identificator | 409 |
| Gebiedsnummer | 216_2 |
| Categorie | gen |
| Label van het Soort en Type Vlaams voorkooprecht | VEN |
| Naam begunstigde Vlaams voorkooprecht | Vlaamse Landmaatschappij |
| Volgorde in prioriteit | 1 |
| Begindatum recht van voorkoop | 10/06/2013 |
| Einddatum recht van voorkoop | (geen) |

Gebieden met recht van voorkoop - VEN en IVON

| | |
|---|-------|
| Identificator verschijningstoestand van exemplaar | 1479 |
| Object identificator | 44 |
| Gebiedsnummer | 216_2 |
| Categorie | gen |
| Label van het Soort en Type Vlaams voorkooprecht | VEN |

| | |
|--|--------------------------|
| Naam begunstigde Vlaams voorkooprecht | Vlaamse Landmaatschappij |
| Volgorde in prioriteit | 1 |
| Begindatum recht van voorkoop | 31/10/2003 |
| Einddatum recht van voorkoop | 10/06/2013 |

BRONNEN

Agentschap voor Natuur en Bos, De Vlaamse Waterweg NV, Agentschap Informatie Vlaanderen, Vlaamse Landmaatschappij, Gemeentelijk Havenbedrijf Antwerpen

[WMS RVV Afbakeningen](#)

[WFS Gebieden met recht van voorkoop](#)



[kijk naar geo-portaal](#)

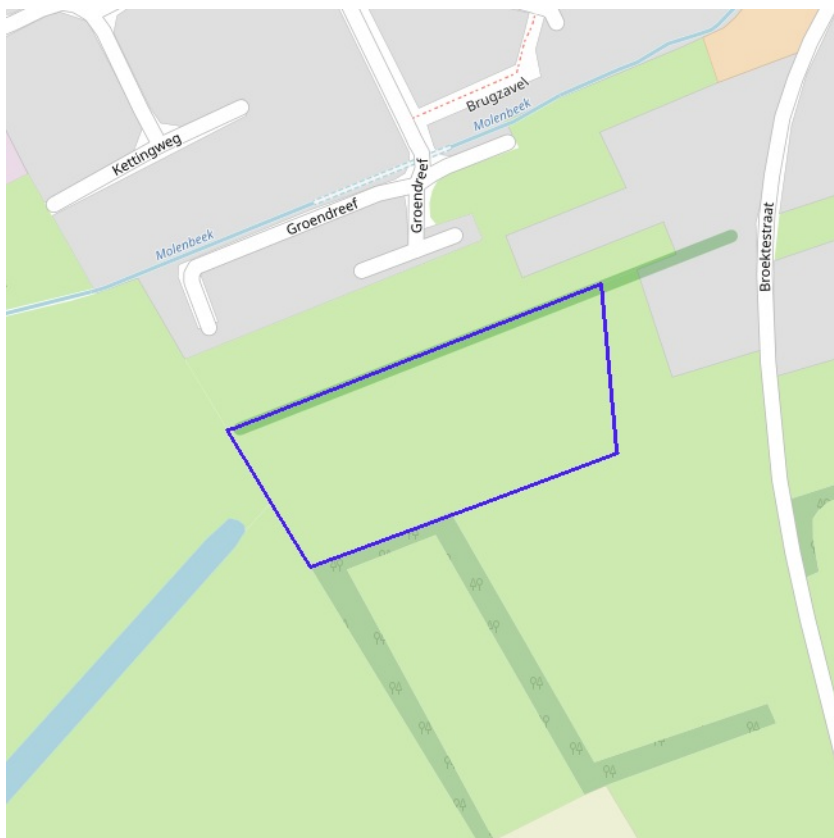
BRONNEN

Agentschap Informatie Vlaanderen

[WMS Orthofotomozaïek, middenschalig, winteropnamen, kleur, 2019, Vlaanderen](#)



BRONNEN
Wonen-Vlaanderen
[Panden met een herstelvordering via POI-service](#)



[klik naar geo-portaal](#)

BRONNEN

Wonen-Vlaanderen

[Vlaamse inventaris van ongeschikte en onbewoonbare woningen via POI-service Dataset.](#)



BRONNEN

Wonen-Vlaanderen

[Woningen met een conformiteitsattest via POI-service Dataset](#)



[klik naar geo-portaal](#)



- Grote Eenheid Natuur
- Grote Eenheid Natuur in ontwikkeling
- Natuurverwervingsgebied



[klik naar geo-portaal](#)

VEN en IVON gebied

| | |
|-------------------------------|------------------------------------|
| Naam | De Vallei van de Bovenschelde Zuid |
| Categorie | gen |
| uniek ID voor het plan | RUP_02000_212_00342_00001 |
| Id | 48 |
| Begindatum | 13/07/2015 |

BRONNEN
 Agentschap voor Natuur en Bos, OpenStreetMap
[WMS Mercator Publieke View Service](#)
[WFS Mercator Publieke Download Service](#)



- Kleine kans op overstromingen onder klimaatverandering
- Kleine kans op overstromingen
- Middelgrote kans op overstromingen



[klik naar geo-portaal](#)

BRONNEN

Vlaamse Milieumaatschappij, OpenStreetMap
[WMS overstromingsgevoelige gebieden vanuit de zee](#)



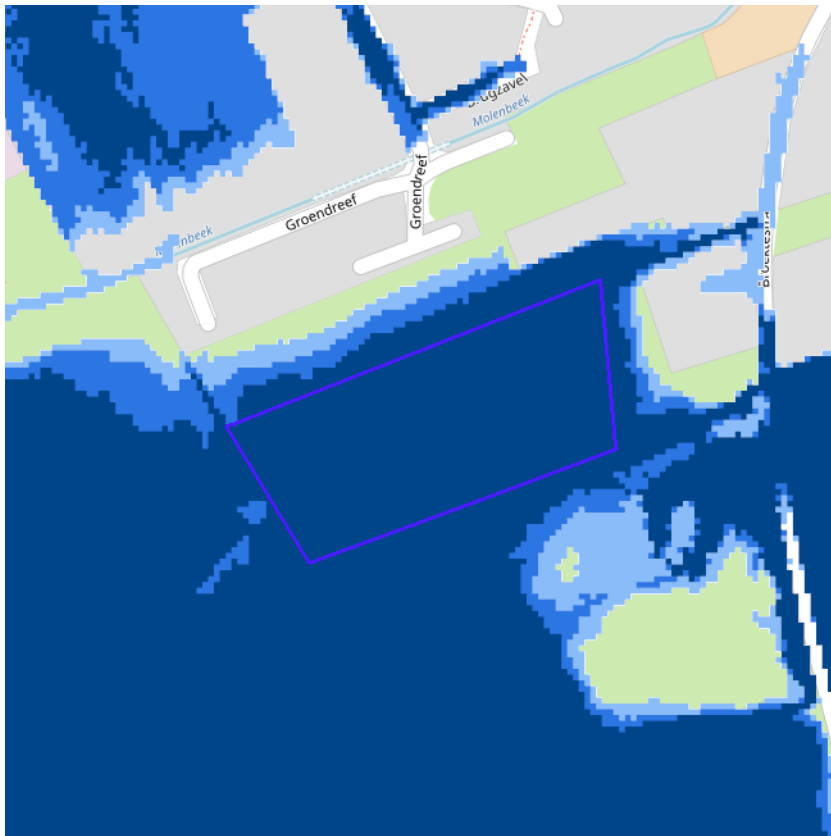
- Kleine kans op overstromingen onder klimaatverandering
- Kleine kans op overstromingen
- Middelgrote kans op overstromingen



[klik naar geo-portaal](#)

BRONNEN

Vlaamse Milieumaatschappij, OpenStreetMap
[WMS overstromingsgevoelige gebieden fluviaal](#)



- Kleine kans op overstromingen onder klimaatverandering
- Kleine kans op overstromingen
- Middelgrote kans op overstromingen



[klik naar geo-portaal](#)

BRONNEN

Vlaamse Milieumaatschappij, OpenStreetMap
[WMS overstromingsgevoelige gebieden pluviaal](#)



- Bouwrijke opgave
- Verscherpte watertoets

BRONNEN
Vlaamse Milieumaatschappij, OpenStreetMap
[WMS Signaalgebieden](#)



- Geen risico meer
- Bevestigde risicozones
- Nieuwe risicozones



[klik naar geo-portaal](#)

BRONNEN

Departement Mobiliteit en Openbare Werken, afdeling Waterbouwkundig Laboratorium en Vlaamse Milieumaatschappij - afdeling Operationeel Waterbeheer, OpenStreetMap
[WMS risicozones overstromingen 2017](#)



Recent overstroomd gebied

| | |
|--|---|
| Object identificator | 12731 |
| Identificator verschijningsstoestand van exemplaar | 26128 |
| Identificatienummer | 15099 |
| Begindatum overstroming | 12/11/2010 |
| Begindatum inwinning | 01/01/1900 |
| Einddatum inwinning | 01/01/1900 |
| Oorzaak overstroming | Stagnerend water |
| Type broninformatie | inventarisatie via overstromingsloket |
| Inwinner informatie | ONBE |
| Opmerking | overstroming villa nabij natuurgebied wegens afwezigheid bewoners en dus geen voor zieningen (zandzakken e.d.) kunnen treffen |

BRONNEN
 Vlaamse Milieumaatschappij, OpenStreetMap
[WMS Vlaamse Milieumaatschappij](#)
[WFS Recent overstroomde gebieden](#)



Overstromingsgebieden en oeverzones



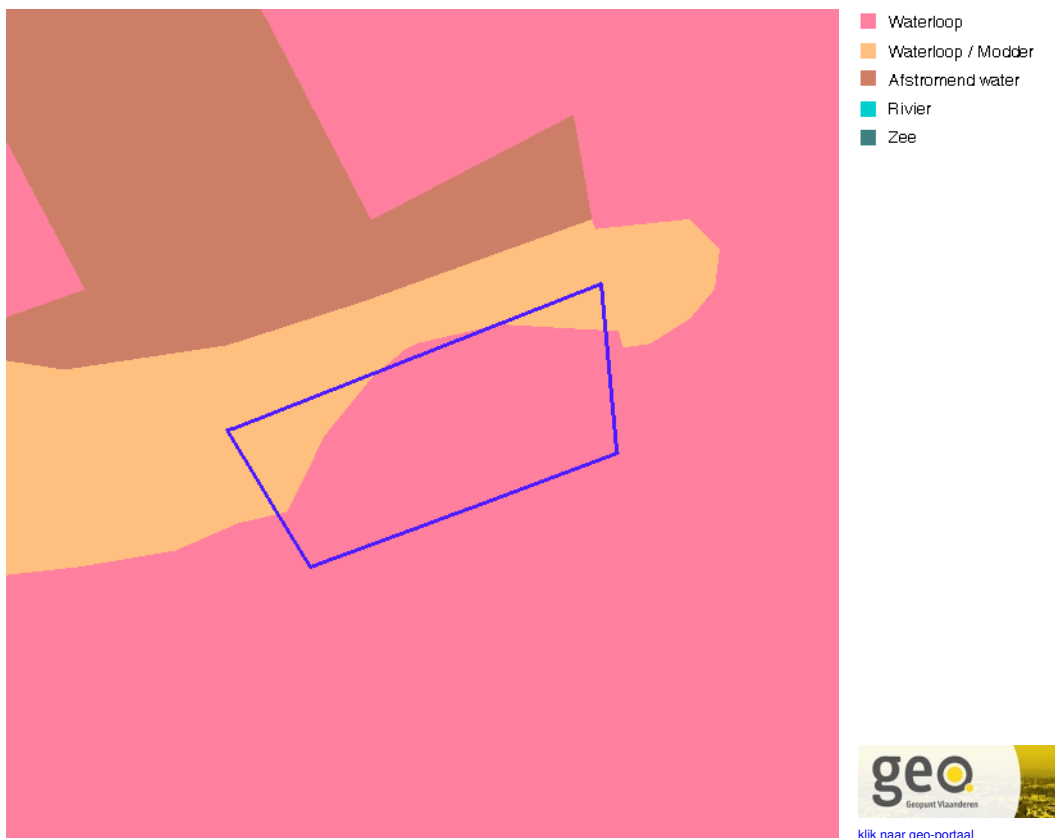
[klik naar geo-portaal](#)

BRONNEN

Vlaamse Milieumaatschappij - afdeling Operationeel Waterbeheer, OpenStreetMap

[WMS Vlaamse Milieumaatschappij](#)

[WFS Overstromingsgebieden en oeverzones](#)



Van nature overstroombare gebieden

| | |
|---|--|
| Object identificator | 96548 |
| Identificator verschijningstoestand van exemplaar | 96548 |
| Oorzaak van de (historische) overstromingen | W |
| Omschrijving oorzaak van de (historische) overstromingen | Overstroombaar vanuit waterloop |
| Herkomst | Vertaling van bodemkaartlegende (code B) |
| Datum opname in NOG-bestand of laatste correctie | 05/12/2000 |
| Naam van het primair hydrografisch bekken | Boven-Scheldebekken |
| Stroomgebied van het primair hydrografisch bekken | Schelde |

Van nature overstroombare gebieden

| | |
|---|---|
| Object identificator | 96729 |
| Identificator verschijningstoestand van exemplaar | 96729 |
| Oorzaak van de (historische) overstromingen | X |
| Omschrijving oorzaak van de (historische) overstromingen | Combinatie overstroombaar vanuit waterloop - overstroombaar door afspoelend excess-hemelwater |
| Herkomst | Vertaling van bodemkaartlegende (code B) |
| Datum opname in NOG-bestand of laatste correctie | 05/12/2000 |
| Naam van het primair hydrografisch bekken | Boven-Scheldebekken |
| Stroomgebied van het primair hydrografisch bekken | Schelde |

BRONNEN
 Vlaamse Milieumaatschappij - afdeling Operationeel Waterbeheer, OpenStreetMap
[WMS Vlaamse Milieumaatschappij](#)
[WFS Van nature overstroombare gebieden](#)



[klik naar geo-portaal](#)

BRONNEN

Vlaamse Milieumaatschappij - afdeling Operationeel Waterbeheer, OpenStreetMap

[WMS Vlaamse Milieumaatschappij](#)

[WFS Grenzen van Polders Webservice](#)



[klik naar geo-portaal](#)

BRONNEN
Vlaamse Milieumaatschappij - afdeling Operationeel Waterbeheer, OpenStreetMap
[WMS Vlaamse Milieumaatschappij](#)
[WFS Grenzen van wateringen](#)



- Winning
- Beschermingszone type I
- Beschermingszone type II
- Beschermingszone type III



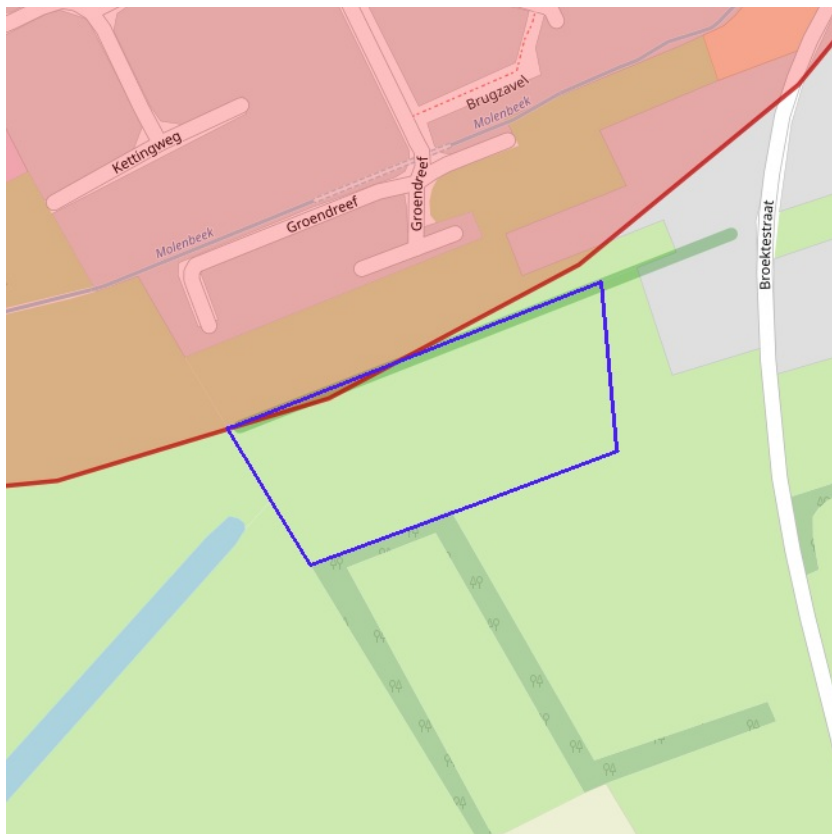
[klik naar geo-portaal](#)

BRONNEN

Vlaamse overheid - Vlaamse MilieuMaatschappij - Afdeling Operationeel Waterbeheer

[WMS Grondwaterwingebieden en beschermingszones](#)

[WFS Grondwaterwingebieden en beschermingszones](#)



Actuele no regret zones (PFAS)

- Opgeheven
- Preventief ingesteld
- Locatiespecifiek vastgesteld

Middelpunten no regret zones (PFAS)

- Geselecteerd profiel

Profielen (PFAS)

- Boring
- Peilbuis
- Waterbodemstaal
- Staal

Inventaris brandweer(oefen)terreinen en incidenten (PFAS)

- Geen verkennend bodemonderzoek beschikbaar (geen VBO)
- Niet-PFAS-verdachte locatie
- Verkennend bodemonderzoek beschikbaar (VBO)

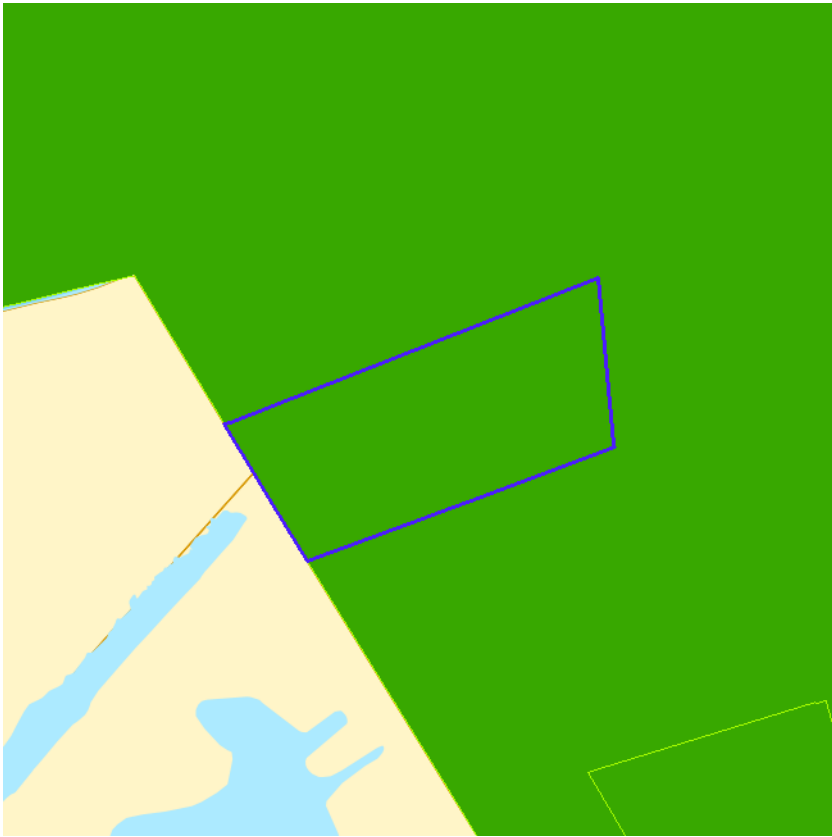


[klik naar PFAS-verkenner](#)

Actuele no regret zones (PFAS)

| | |
|---|------------------------------|
| PFAS-dossiernummer zoals bekend bij OVAM | 97841 |
| Gemeente waarin de risico-activiteit gelegen is | Kluisbergen |
| Adres of plaatsbeschrijving van de locatie | Berchemstraat |
| Omschrijving van de ingestelde begrenzing | 500m - vanaf profiel |
| Datum van briefwisseling met betrokken gemeente | 28/08/2023 |
| Datum van publicatie van de voorgestelde maatregelen | 11/09/2023 |
| Datum vanaf wanneer de ingestelde zone van toepassing is gemaakt | 11/09/2023 |
| Korte omschrijving van aard van de voorgestelde maatregelen | Op grondwatergebruik |
| Onderbouwing van de voorgestelde maatregelen | Na VBO |
| Aard van de beslissing | Maatregelen aanpassen |
| Status van de ingestelde zone met no regret-maatregelen | Locatiespecifiek vastgesteld |

BRONNEN
 Openbare Vlaamse Afvalstoffenmaatschappij (OVAM), Agentschap Zorg en Gezondheid
[Actuele no regret zones \(PFAS\)](#)
[Middelpunten no regret zones \(PFAS\)](#)
[Profielen \(PFAS\)](#)
[Inventaris brandweer\(oefen\)terreinen en incidenten \(PFAS\)](#)

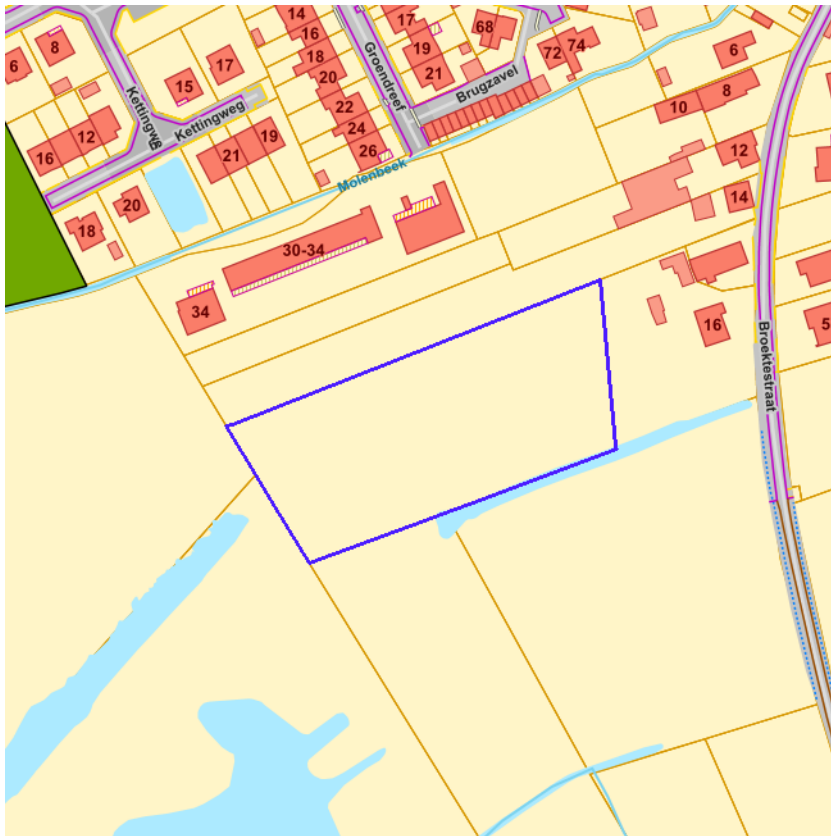


Jachtterreinen



[klik naar geo-portaal](#)

BRONNEN
Agentschap Informatie Vlaanderen
[WMS.Jacht](#)



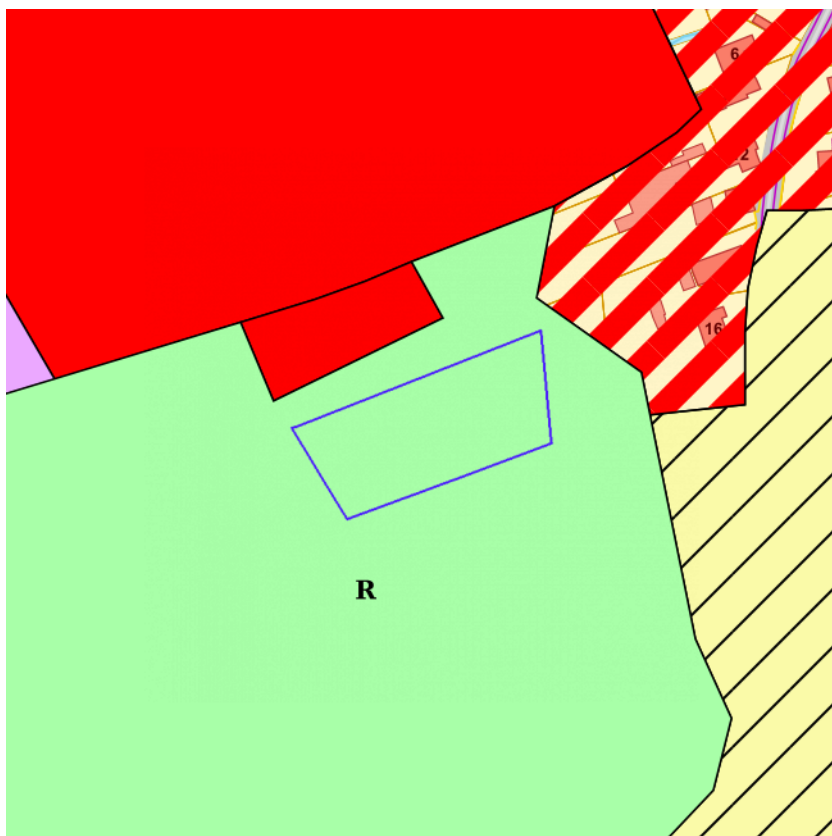
- Sitebesluit
- Oriënterend bodemonderzoek
- Beschrijvend bodemonderzoek
- Bodemsaneringsproject
- Eindevaluatieonderzoek
- Evaluatierapport schadegeval
- Vaststelling schadegeval
- Melding schadegeval
- Melding bodemverontreiniging

BRONNEN

Openbare Afvalstoffenmaatschappij voor het Vlaamse Gewest

[WMS Mercator Publieke View Service](#)

[WFS Mercator Publieke Download Service](#)



| | |
|--|--|
| | 0100 - Woongebieden |
| | 0105 - Woonuitbreidingsgebieden |
| | 0200 - gebieden voor gemeenschapsvoorziening en openbaar nut |
| | 0400 - Recreatiegebieden |
| | 0401 - Gebieden voor dagrecreatie |
| | 0402 - Gebieden voor verblijfsrecreatie |
| | 0410 - Gebieden voor toeristische recreatieparken (TRP) |
| | 0500 - Parkgebieden |
| | 0600 - Bufferzones |
| | 0700 - Groengebieden |
| | 0701 - Natuurgebieden |
| | 0702 - Natuurgebieden met wetenschappelijke waarde of natuurreservaten |
| | 0800 - Bosgebieden |
| | 0900 - Agrarische gebieden |
| | 0901 - Landschappelijk waardevolle agrarische gebieden |
| | 1000 - Industriegebieden |
| | 1100 - Ambachtelijke bedrijven en KMO's |
| | 1700 - Landelijke gebieden |


[klik naar geo-portaal](#)

Gewestplan

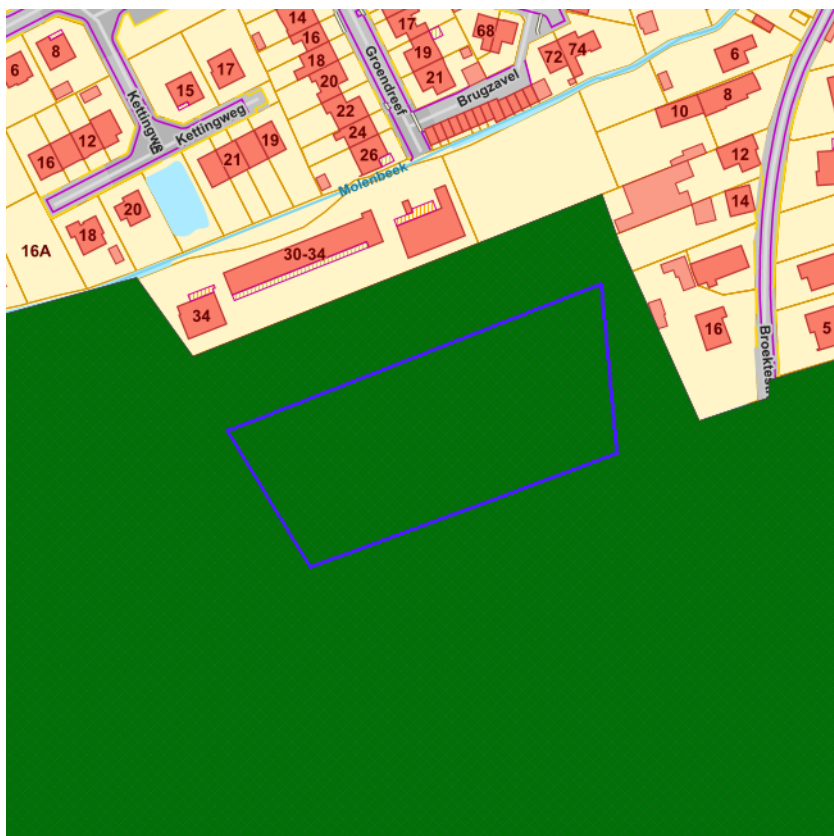
| | |
|--|---|
| Identificator | a34448d8-7249-4b66-9593-eb0ac7ef29c8 |
| Dossier type | GWP |
| Unieke identificatienummer | GWP_02000_222_00011_00006 |
| Naam | Algemeen |
| Fase | BG ; Besluit tot goedkeuring |
| Deelgebiednummer | 11 |
| Identificatienummer van de objectgerichte voorschrifttekst | GWP_02000_222_00011_00006_00_0702 |
| Naam van het stedenbouwkundig voorschrift | natuurgebieden met wetenschappelijke waarde of natuurreservaten |
| Identificatienummer van de objectgerichte voorschrifttekst | https://download.dsi.omgeving.vlaanderen.be/be.vl.omg.dsi.stukonderdeel.GWP_02000_222_00011_00006.BG.1.Dossierstuk.SV.1#page=23 |
| Fichelink | https://dsi.omgeving.vlaanderen.be/fiche-detail/f1e88d1b-6803-4e28-8804-6674d5c79979 |
| De categorie van gebiedsaanduiding | NAT |
| Legende | 0702 |
| Label | R |
| Ondergrond | TOPO |
| Datum van opmaak van de ondergrond | 01/01/1971 |
| Fasedatum | 29/10/1999 |
| Datum van verschijning in Belgisch Staatsblad | 29/03/2000 |

BRONNEN

Vlaamse Overheid, Departement Omgeving, Vlaams Planbureau voor Omgeving

[WMS Mercator Publieke View Service](#)

[WFS Mercator Publieke Download Service](#)



- Contour van grondvlakken
- Contour van overdrukken
- Contour van lijnen



[klik naar geo-portaal](#)

Gewestelijk Ruimtelijk Uitvoeringsplan

| | |
|--|---|
| Identificator | d107284c-6b60-4a24-9a5d-4718e84b5ce7 |
| Identificatienummer van het plan, uniek in Vlaanderen | RUP_02000_212_00490_00001 |
| Dossier type | gewRUP |
| Fase | BG ; Besluit tot goedkeuring |
| Fasedatum | 23/11/2023 |
| Deelgebiednummer | 2c |
| Identificatienummer stedenbouwkundig voorschrift | RUP_02000_212_00490_00001_Art. 2.4_BG |
| Nummer van het stedenbouwkundige voorschrift | Art. 2.4 |
| Naam van het stedenbouwkundig voorschrift | Natuurgebied |
| De categorie van gebiedsaanduiding | NAT |
| Legende | 03102_00 |
| Label | N |
| Ondergrond | GRB |
| Datum van opmaak van de ondergrond | 21/02/2022 |
| Identificatienummer van de objectgerichte voorschrifttekst | https://download.dsi.omgeving.vlaanderen.be/be.vl.omg.dsi.stukonderdeel.RUP_02000_212_00490_00001.BG.7.Dossierstuk.SV.1#page=15 |
| Fichelink | https://dsi.omgeving.vlaanderen.be/fiche-detail/40f70b90-51ae-43f1-ae1c-03a88eed9318 |
| Datum van verschijning in Belgisch Staatsblad | 08/12/2023 |

Gewestelijk Ruimtelijk Uitvoeringsplan

| | |
|---|--------------------------------------|
| Identificator | 09e13a99-7823-439d-8731-e822df07566f |
| Identificatienummer van het plan, uniek in Vlaanderen | RUP_02000_212_00490_00001 |
| Dossier type | gewRUP |
| Fase | BG ; Besluit tot goedkeuring |
| Fasedatum | 23/11/2023 |
| Deelgebiednummer | 2c |

| | |
|--|---|
| Identificatienummer stedenbouwkundig voorschrift | RUP_02000_212_00490_00001_Art. 2.4.3_BG |
| Nummer van het stedenbouwkundige voorschrift | Art. 2.4.3 |
| Naam van het stedenbouwkundig voorschrift | Grote Eenheid Natuur |
| Legende | 00301_00 |
| Ondergrond | GRB |
| Datum van opmaak van de ondergrond | 21/02/2022 |
| Identificatienummer van de objectgerichte voorschrifttekst | https://download.dsi.omgeving.vlaanderen.be/be.vl.omg.dsi.stukonderdeel.RUP_02000_212_00490_00001.BG.7.Dossierstuk.SV.1#page=16 |
| Fichelink | https://dsi.omgeving.vlaanderen.be/fiche-detail/40f70b90-51ae-43f1-ae1c-03a88eed9318 |
| Datum van verschijning in Belgisch Staatsblad | 08/12/2023 |

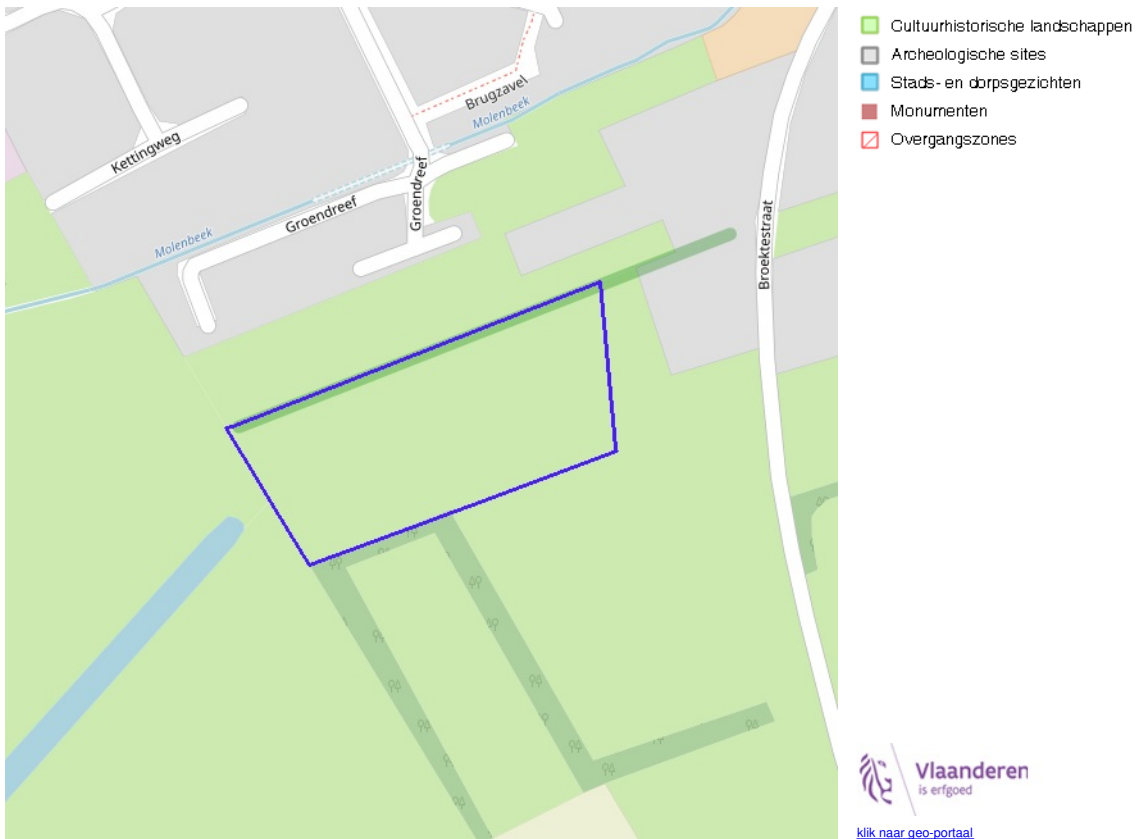
Gewestelijk Ruimtelijk Uitvoeringsplan

| | |
|--|---|
| Identificator | 985e85b2-c574-4ae7-8bd7-0654951009f0 |
| Identificatienummer van het plan, uniek in Vlaanderen | RUP_02000_212_00490_00001 |
| Dossier type | gewRUP |
| Fase | BG ; Besluit tot goedkeuring |
| Fasedatum | 23/11/2023 |
| Deelgebiednummer | 2c |
| Identificatienummer stedenbouwkundig voorschrift | RUP_02000_212_00490_00001_Art. 2.11_BG |
| Nummer van het stedenbouwkundige voorschrift | Art. 2.11 |
| Naam van het stedenbouwkundig voorschrift | Te behouden vlakvormig erfgoed- of landschapselement |
| Legende | 15203_01 |
| Ondergrond | GRB |
| Datum van opmaak van de ondergrond | 21/02/2022 |
| Identificatienummer van de objectgerichte voorschrifttekst | https://download.dsi.omgeving.vlaanderen.be/be.vl.omg.dsi.stukonderdeel.RUP_02000_212_00490_00001.BG.7.Dossierstuk.SV.1#page=20 |
| Fichelink | https://dsi.omgeving.vlaanderen.be/fiche-detail/40f70b90-51ae-43f1-ae1c-03a88eed9318 |
| Datum van verschijning in Belgisch Staatsblad | 08/12/2023 |

Gewestelijk Ruimtelijk Uitvoeringsplan

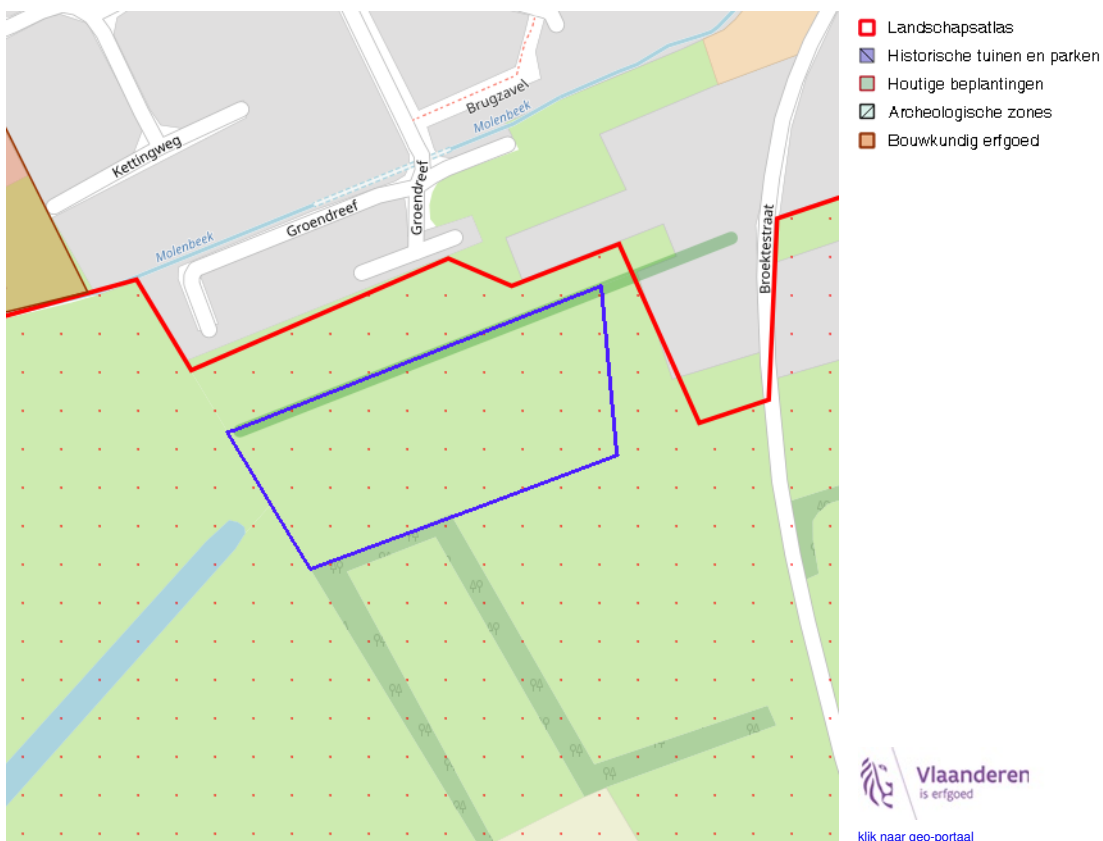
| | |
|--|---|
| Identificator | c7cbf358-f62f-4854-a0ca-46b126021494 |
| Identificatienummer van het plan, uniek in Vlaanderen | RUP_02000_212_00490_00001 |
| Dossier type | gewRUP |
| Fase | BG ; Besluit tot goedkeuring |
| Fasedatum | 23/11/2023 |
| Deelgebiednummer | 2c |
| Identificatienummer stedenbouwkundig voorschrift | RUP_02000_212_00490_00001_Art. 2.8_BG |
| Nummer van het stedenbouwkundige voorschrift | Art. 2.8 |
| Naam van het stedenbouwkundig voorschrift | Erfgoedlandschap |
| Legende | 00401_00 |
| Ondergrond | GRB |
| Datum van opmaak van de ondergrond | 21/02/2022 |
| Identificatienummer van de objectgerichte voorschrifttekst | https://download.dsi.omgeving.vlaanderen.be/be.vl.omg.dsi.stukonderdeel.RUP_02000_212_00490_00001.BG.7.Dossierstuk.SV.1#page=19 |
| Fichelink | https://dsi.omgeving.vlaanderen.be/fiche-detail/40f70b90-51ae-43f1-ae1c-03a88eed9318 |
| Datum van verschijning in Belgisch Staatsblad | 08/12/2023 |

Cultuurhistorische landschappen / archeologische sites / stads- en dorpsgezichten / monumenten en overgangszones



BRONNEN

OpenStreetMap; Vlaamse Overheid - Agentschap Onroerend Erfgoed (© Deze data is eigendom van Agentschap Onroerend Erfgoed)
[WMS Agentschap Onroerend Erfgoed Publieke View Service](#)
[WFS Agentschap Onroerend Erfgoed Publieke Download Service](#)



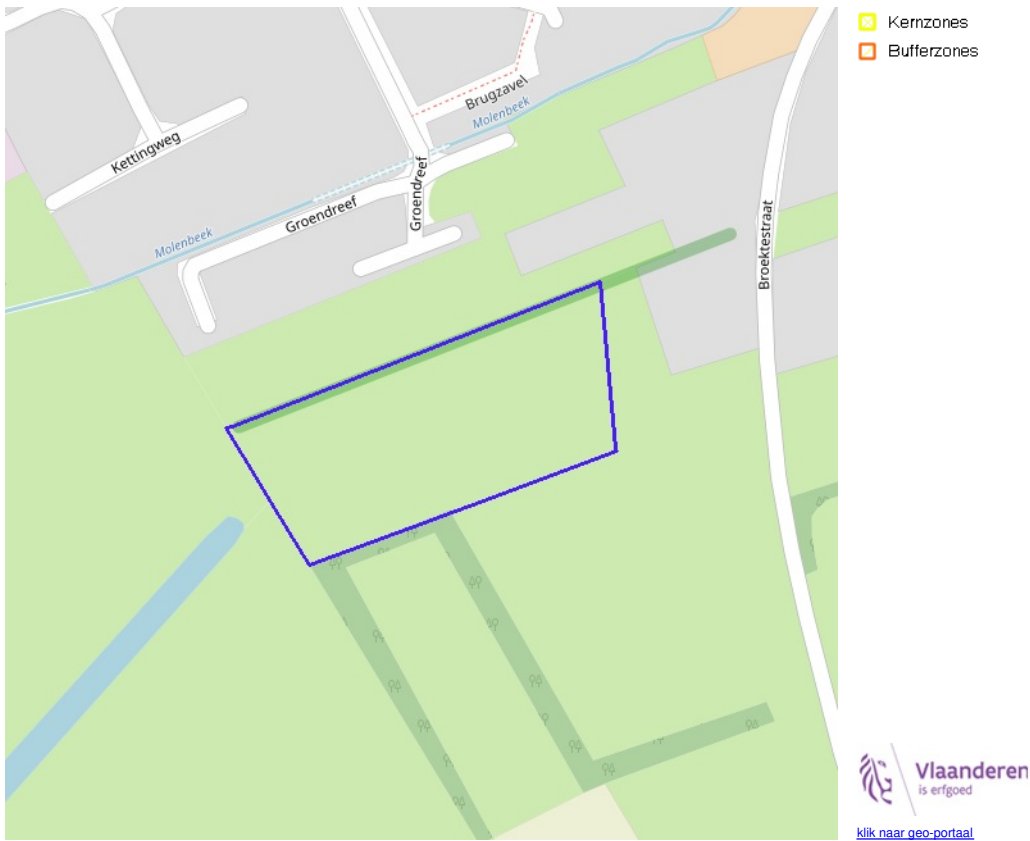
Vlaanderen is erfgoed
[klik naar geo-portaal](#)

Vastgesteld relict uit de landschapsatlas

| | |
|----------------------|---|
| Identificator | 10393 |
| Naam | Vlaamse Ardennen van Koppenberg tot Kluisberg |
| Type | Vastgesteld landschapsatlasrelict |
| Locatie | Berchem, Kwaremont, Ruien, Zulzeke (Kluisbergen), Etikhove, Nukerke (Maarkedal), Melden (Oudenaarde), Ronse (Ronse) |
| Geldig sinds | 12/05/2010 |
| URL | https://inventaris.onroerenderfgoed.be/aanduidingsobjecten/10393 |

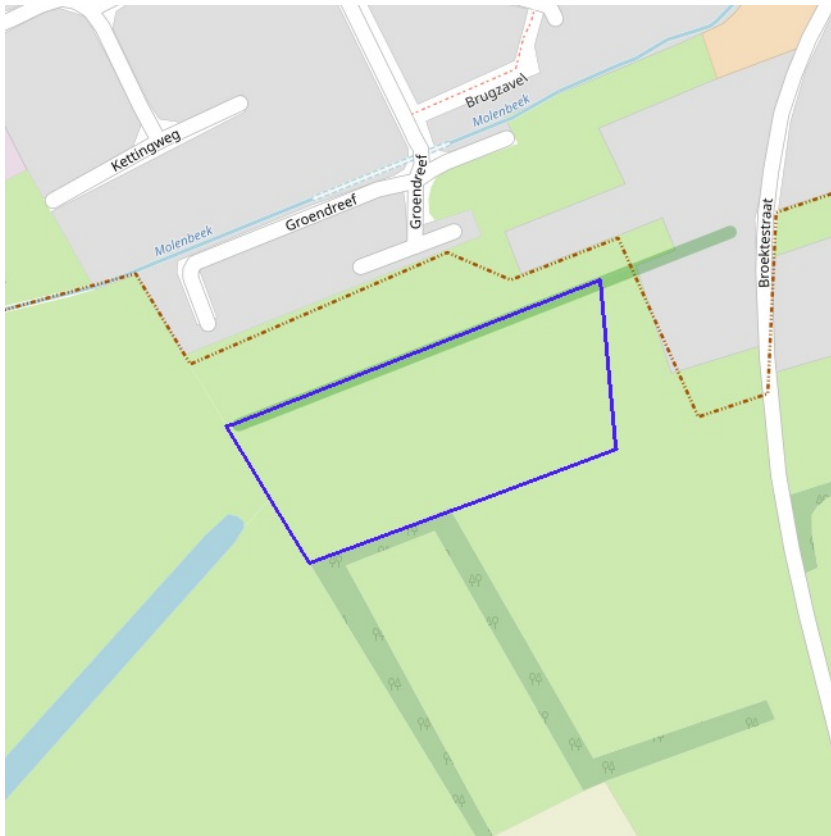
BRONNEN
 OpenStreetMap; Vlaamse Overheid - Agentschap Onroerend Erfgoed (© Deze data is eigendom van Agentschap Onroerend Erfgoed)
[WMS Agentschap Onroerend Erfgoed Publieke View Service](#)
[WFS Agentschap Onroerend Erfgoed Publieke Download Service](#)



Kernzones en bufferzones



BRONNEN

OpenStreetMap; Vlaamse Overheid - Agentschap Onroerend Erfgoed (© Deze data is eigendom van Agentschap Onroerend Erfgoed)
[WMS Agentschap Onroerend Erfgoed Publieke View Service](#)
[WFS Agentschap Onroerend Erfgoed Publieke Download Service](#)



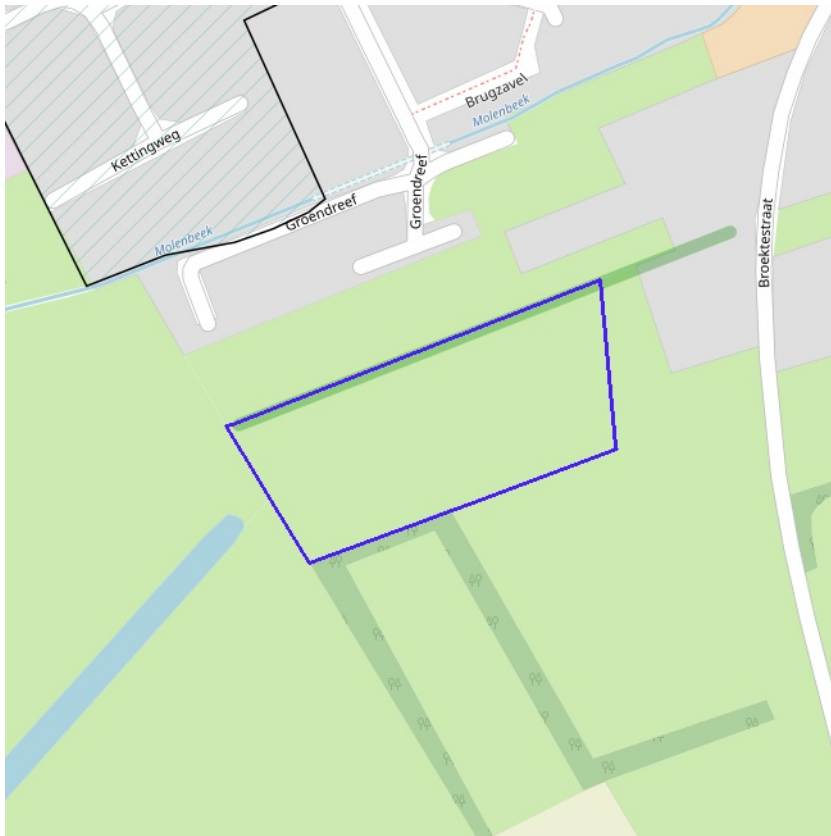
-  Beheersplannen
-  Onroerenderfgoedrichtplannen



Onroerenderfgoedrichtplan

| | |
|--------------------|---|
| Naam | Vlaamse Ardennen van Koppenberg tot Kluisberg |
| URL | https://id.erfgoed.net/plannen/1784 |
| Start datum | 12/05/2010 |

BRONNEN
 OpenStreetMap; Vlaamse Overheid - Agentschap Onroerend Erfgoed (© Deze data is eigendom van Agentschap Onroerend Erfgoed)
[WMS Agentschap Onroerend Erfgoed Publieke View Service](#)
[WFS Agentschap Onroerend Erfgoed Publieke Download Service](#)

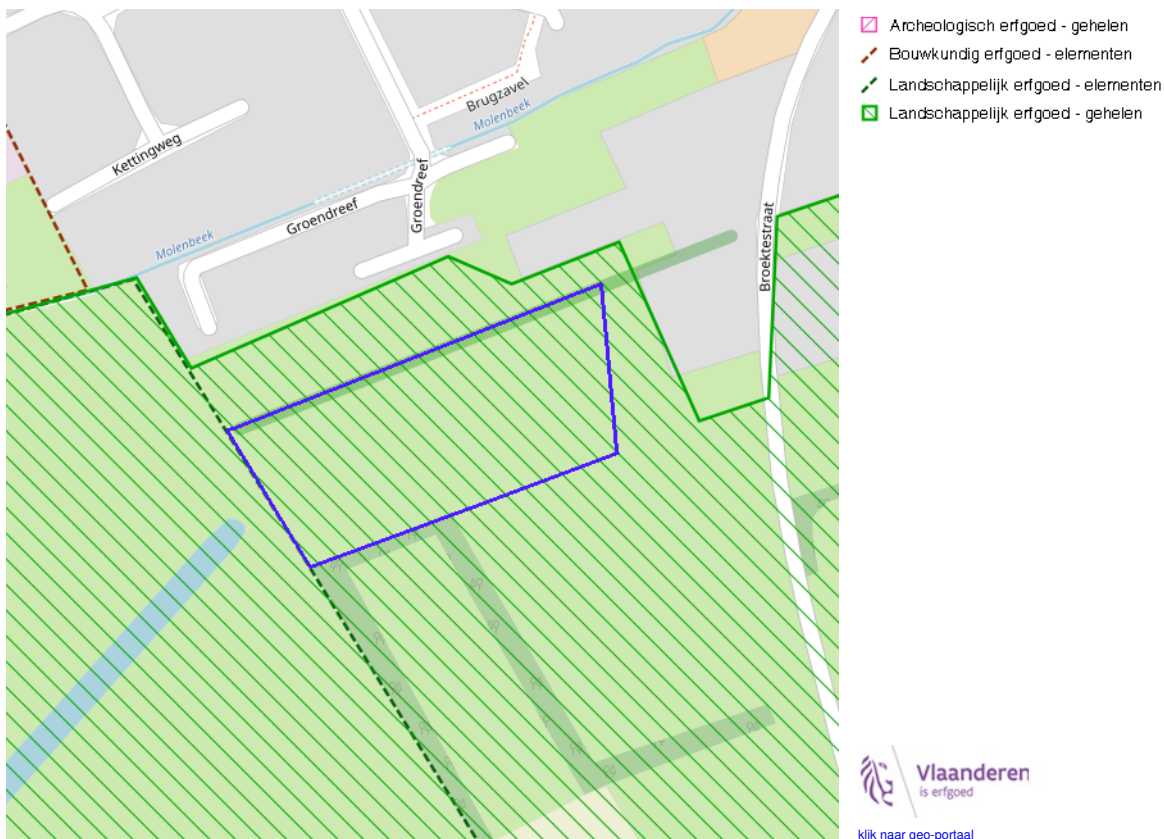


- Gebieden geen archeologie - gewestelijk
- Gebieden geen archeologie - gemeentelijk



BRONNEN
OpenStreetMap; Vlaamse Overheid - Agentschap Onroerend Erfgoed (© Deze data is eigendom van Agentschap Onroerend Erfgoed)
[WMS Agentschap Onroerend Erfgoed Publieke View Service](#)
[WFS Agentschap Onroerend Erfgoed Publieke Download Service](#)

Bouwkundig, archeologisch en landschappelijk waardevol onroerend erfgoed



Landschappelijk erfgoed - geheel

| | |
|----------------------|---|
| Identificator | 135391 |
| Naam | Vlaamse Ardennen van Koppenberg tot Kluisberg |
| Locatie | Berchem, Kwaremont, Ruij, Zulzeke (Kluisbergen), Etikhove, Nukerke (Maarkedal), Melden (Oudenaarde), Ronse (Ronse) |
| URL | https://inventaris.onroerenderfgoed.be/erfgoedobjecten/135391 |
| Omvang | geheel |

BRONNEN
 OpenStreetMap; Vlaamse Overheid - Agentschap Onroerend Erfgoed (© Deze data is eigendom van Agentschap Onroerend Erfgoed)
[WMS Agentschap Onroerend Erfgoed Publieke View Service](#)
[WFS Agentschap Onroerend Erfgoed Publieke Download Service](#)



Erfgoedlandschappen (indicatief)



BRONNEN
OpenStreetMap; Vlaamse Overheid - Agentschap Onroerend Erfgoed (© Deze data is eigendom van Agentschap Onroerend Erfgoed)
[WMS Agentschap Onroerend Erfgoed Publieke View Service](#)
[WFS Agentschap Onroerend Erfgoed Publieke Download Service](#)



[klik naar geo-portaal](#)

BRONNEN
Provincie Vlaams-Brabant, Provincie Limburg, Provincie Oost-Vlaanderen, Provincie West-Vlaanderen, Provincie Antwerpen
[WMS Atlas der Buurtwegen](#)