

DC à la carte



Boomgaardstraat 8, 3550 Zolder
71065A1413/00F000

Locatie

Omgeving

Kadaster

Gewestplan

Water

Natuur

Recht van voorkoop

Beschermd onroerend erfgoed

Vastgestelde inventarissen

Wetenschappelijke inventarissen

Unesco werelderfgoed

Historische kaarten

Wonen

Dossier: 24-MH-0251/001

Locatie



Dossier: 24-MH-0251/001

Omgeving



Kadaster

Meest recente toestand



eservices.minfin.fgov.be

Dossier: 24-MH-0251/001

Fiscale toestand



eservices.minfin.fgov.be

Gewestplan



www.geopunt.be
[Gewestplan legende](#)

Dossier: 24-MH-0251/001

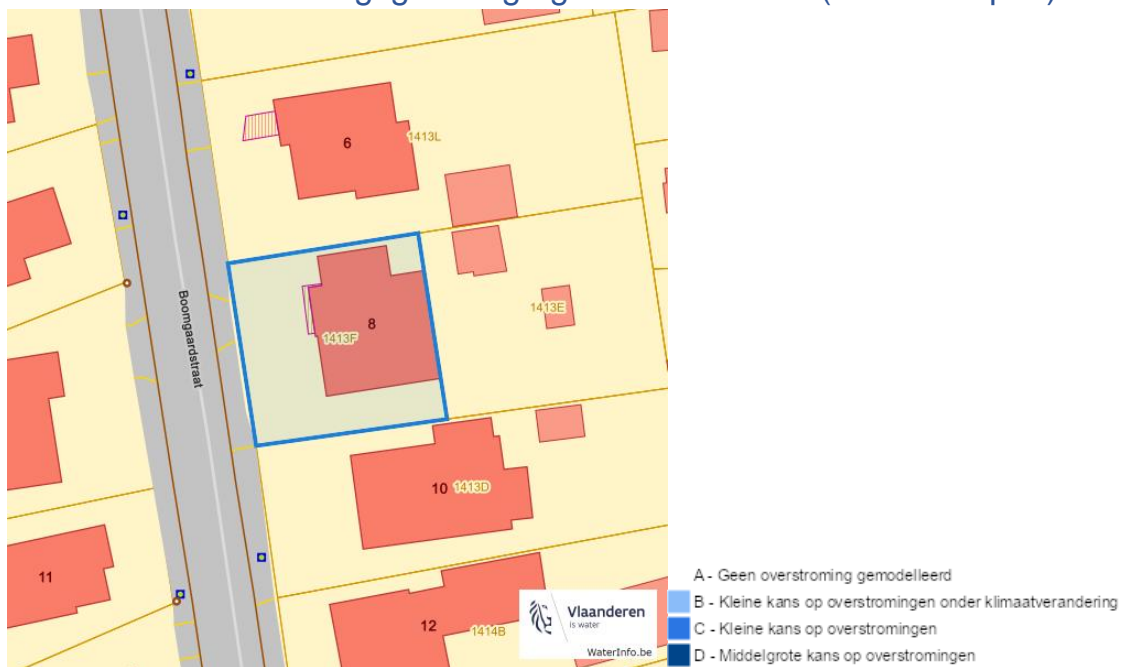
Document: DC à la carte - VLANED - DC
Kaarten: 08/04/2024 - r01r4mnyoko501rrtp7i4skqj5rgtkgy7vldevz

Water

Overstromingsgevoelige gebieden pluviaal (door hevige neerslag)

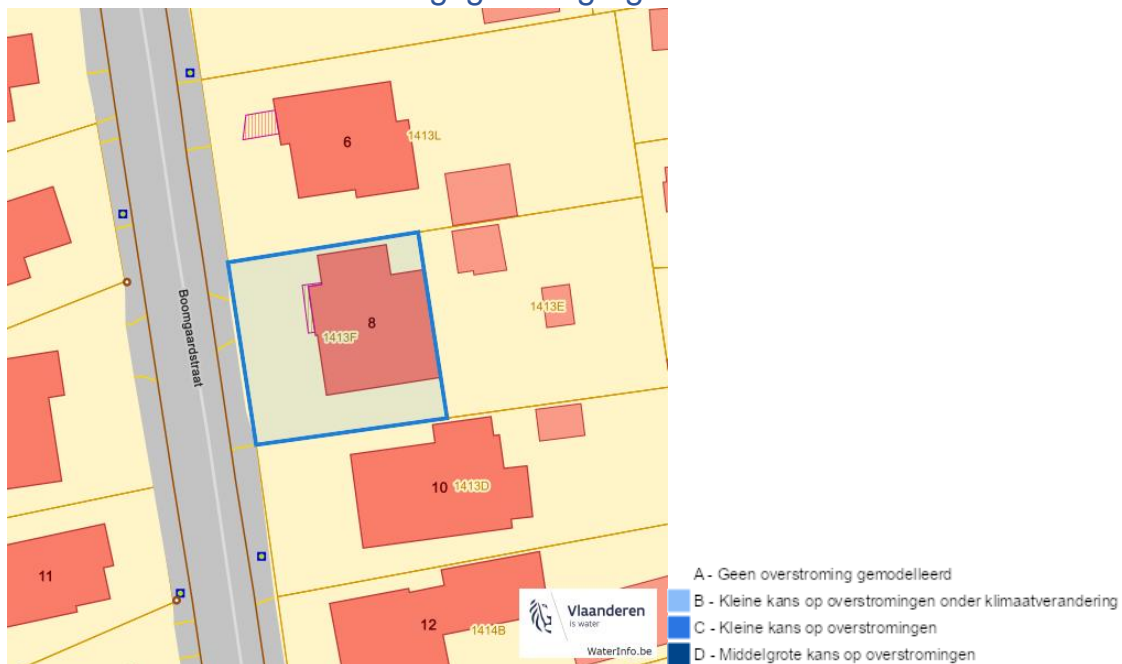


Overstromingsgevoelige gebieden fluviaal (uit waterlopen)



Boomgaardstraat 8, 3550 Zolder

Overstromingsgevoelige gebieden vanuit de zee



Signaalgebieden



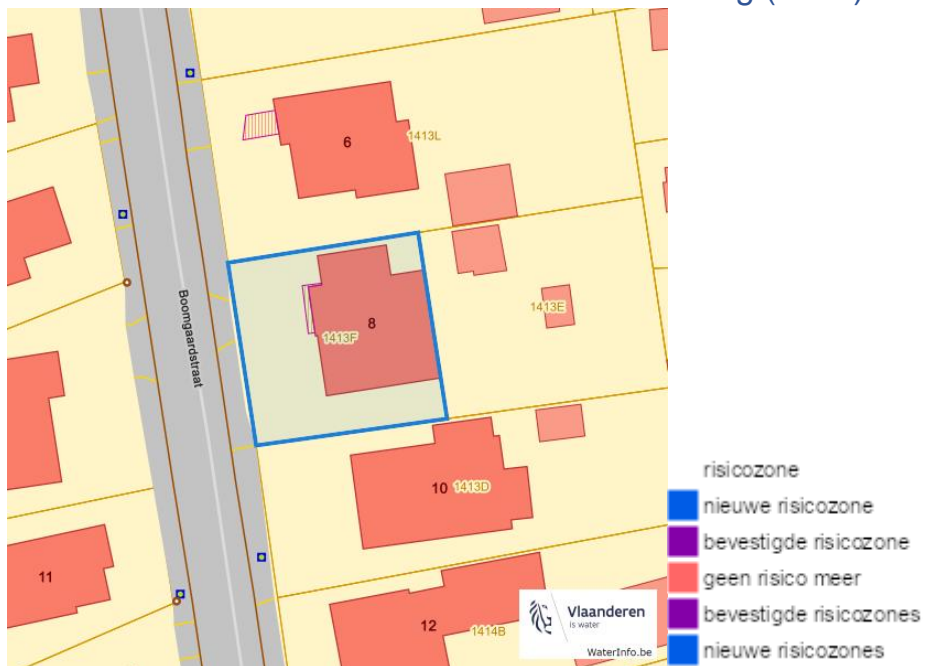
Dossier: 24-MH-0251/001

Boomgaardstraat 8, 3550 Zolder

Recent overstromde gebieden (2017)



Risicozones overstrooming (2017)



Dossier: 24-MH-0251/001

Boomgaardstraat 8, 3550 Zolder

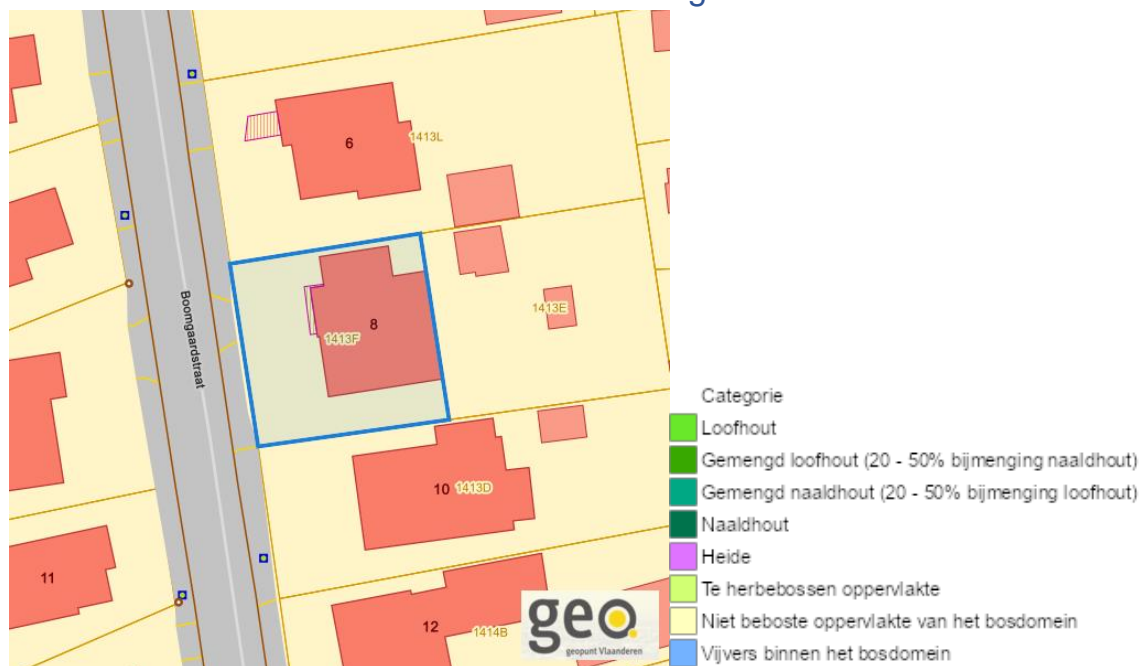
Van nature overstroombare gebieden



Dossier: 24-MH-0251/001

 Natuur

Bosreferentielaag 2000



Groenkaart Vlaanderen (2021)



Boomgaardstraat 8, 3550 Zolder

Boskartering 1990

www.geopunt.be

Digitale boswijzer 2021

www.geopunt.be

Dossier: 24-MH-0251/001

Boomgaardstraat 8, 3550 Zolder

Digitale boswijzer 2018



Digitale boswijzer 2015



Dossier: 24-MH-0251/001

Boomgaardstraat 8, 3550 Zolder

Digitale boswijzer 2012



Digitale boswijzer 2009



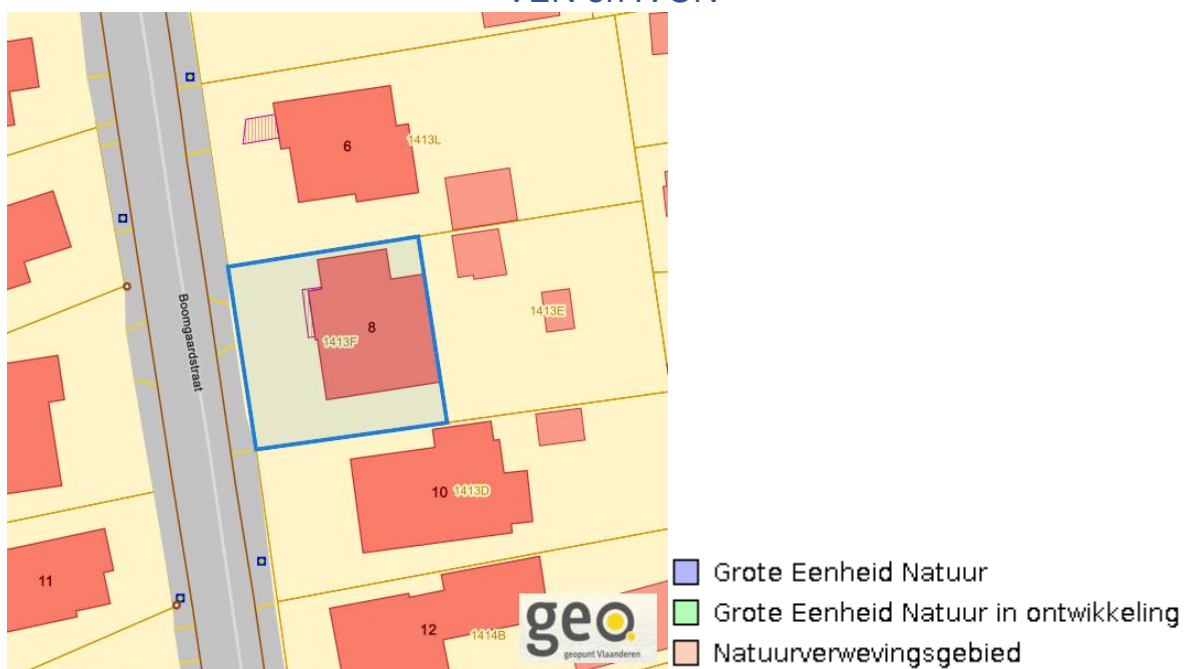
Dossier: 24-MH-0251/001

Boomgaardstraat 8, 3550 Zolder

PFAS



VEN en IVON


www.geopunt.be

Dossier: 24-MH-0251/001

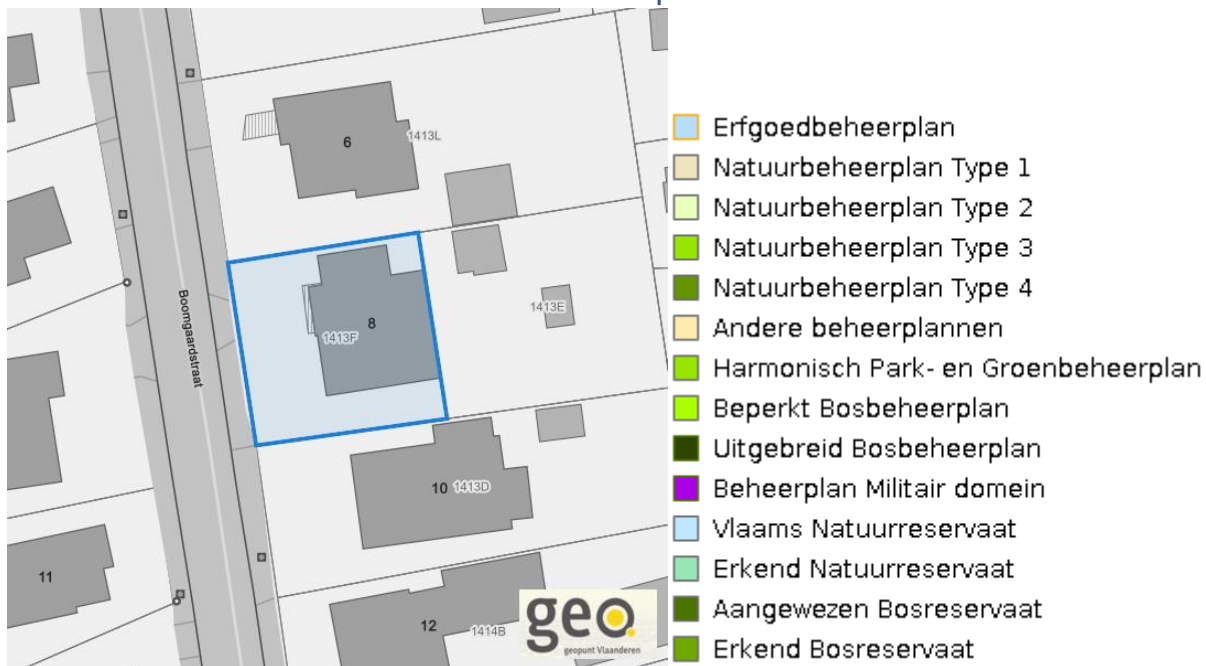
Document: DC à la carte - VLANED - DC
 Kaarten: 08/04/2024 - r01r4mnyoko501rrtp7i4skqqj5rgtkgy7vldevz

Jachtterreinen



www.geopunt.be

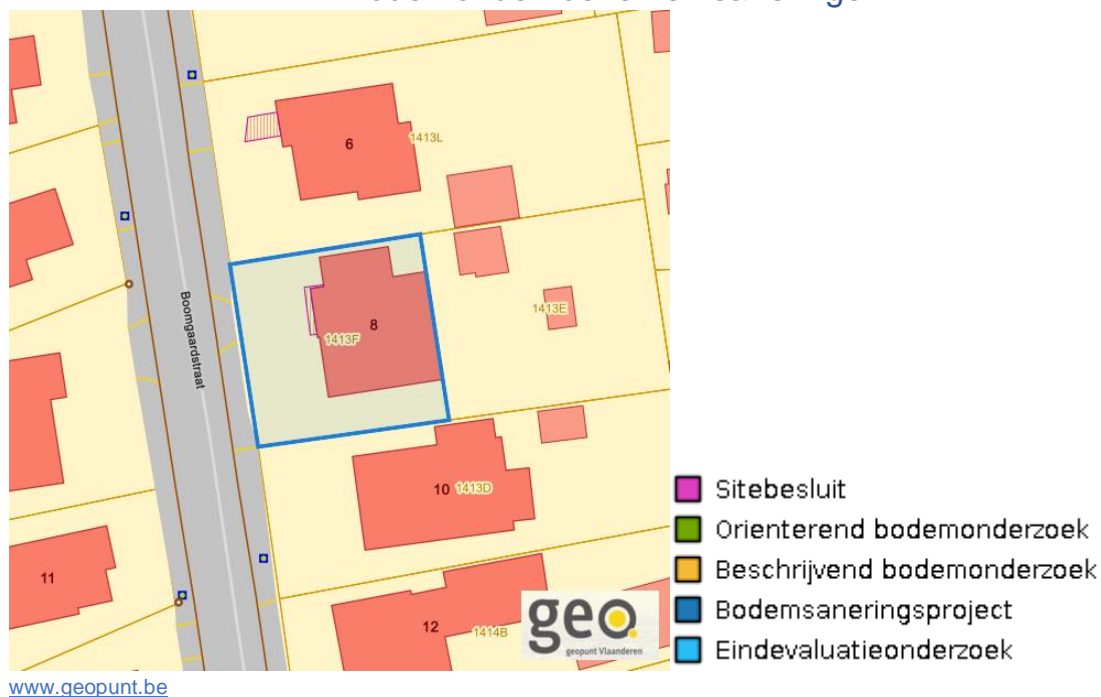
Natuurbeheerplannen



www.geopunt.be

Boomgaardstraat 8, 3550 Zolder

Bodemonderzoeken en saneringen



Dossier: 24-MH-0251/001

Recht van voorkoop

Vlaams voorkooprecht



www.geopunt.be

Recht van voorkoop afbakening



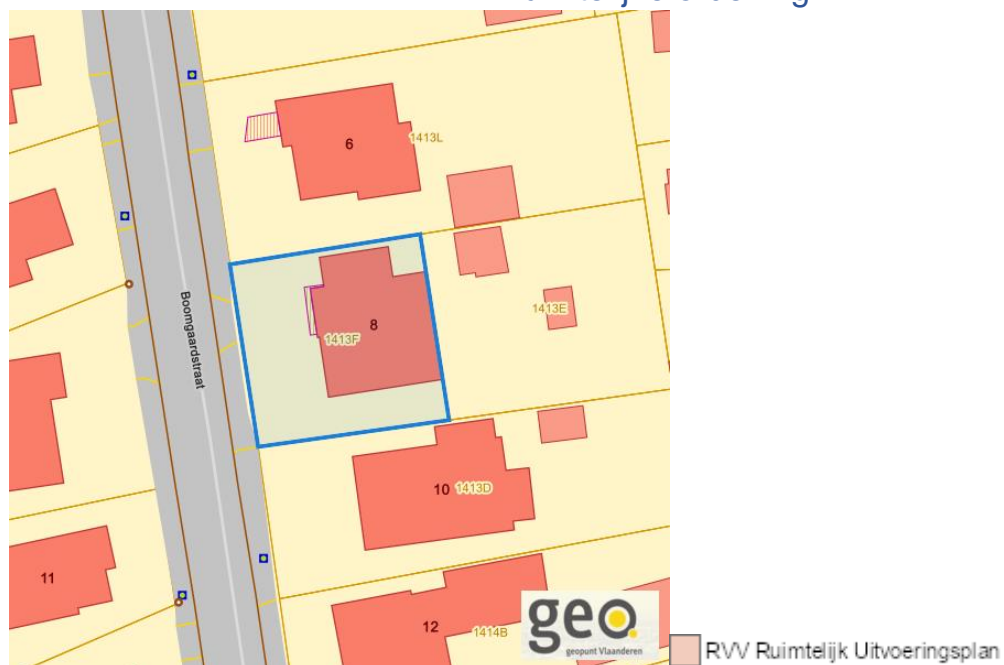
www.geopunt.be

Dossier: 24-MH-0251/001

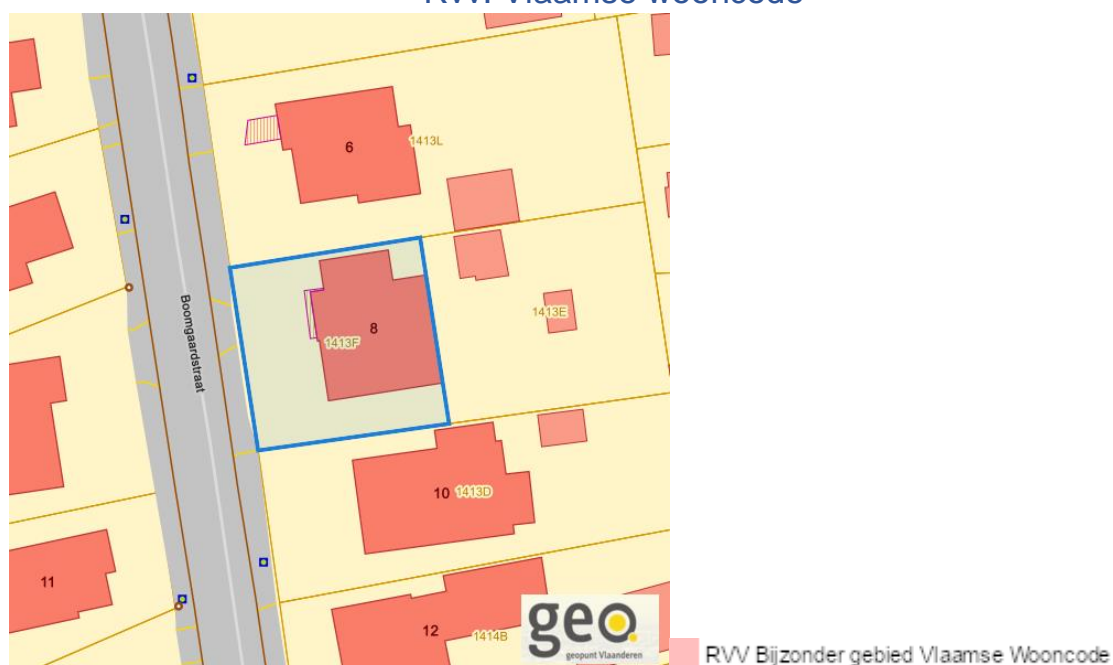
Detailkaarten recht van voorkoop

Detailkaarten recht van voorkoop pagina 1

Rvv: Ruimtelijke ordening



Rvv: Vlaamse wooncode

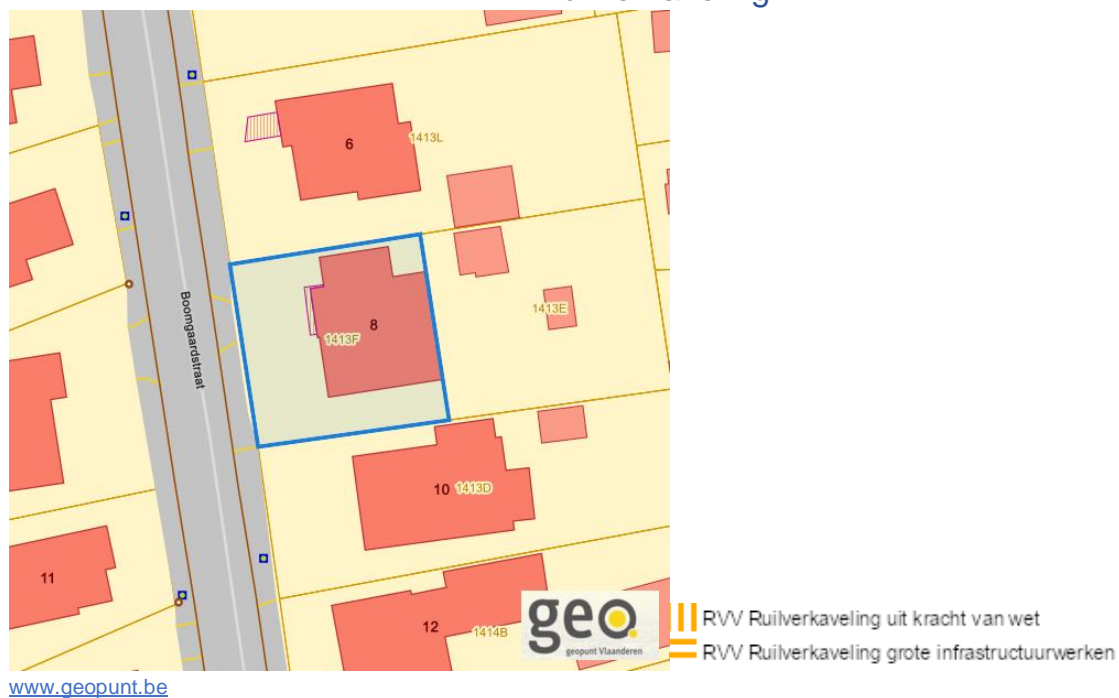


Dossier: 24-MH-0251/001

Boomgaardstraat 8, 3550 Zolder

Detailkaarten recht van voorkoop pagina 2

Rvv: Ruilverkaveling



Rvv: Havengebieden

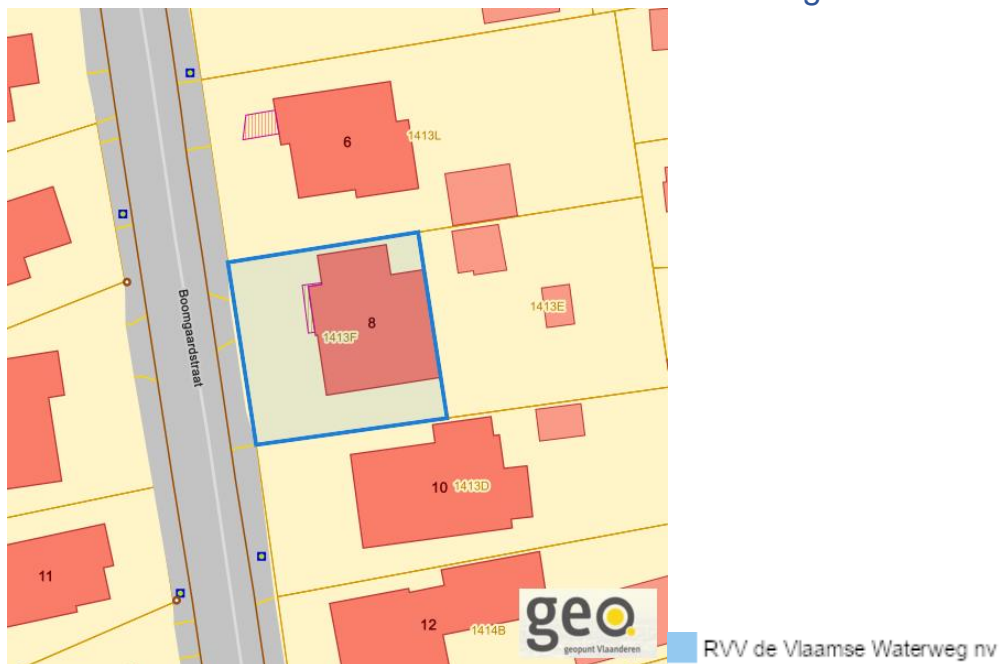


Dossier: 24-MH-0251/001

Boomgaardstraat 8, 3550 Zolder

Detailkaarten recht van voorkoop pagina 3

Rvv: de Vlaamse waterweg



www.geopunt.be

Rvv: Complexe Projecten



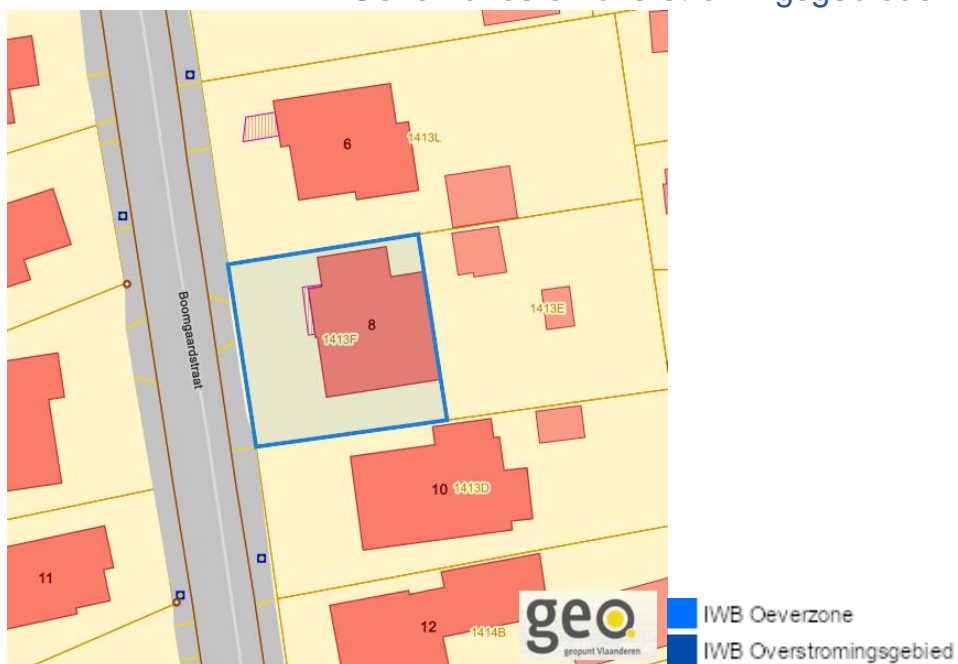
www.geopunt.be

Dossier: 24-MH-0251/001

Boomgaardstraat 8, 3550 Zolder

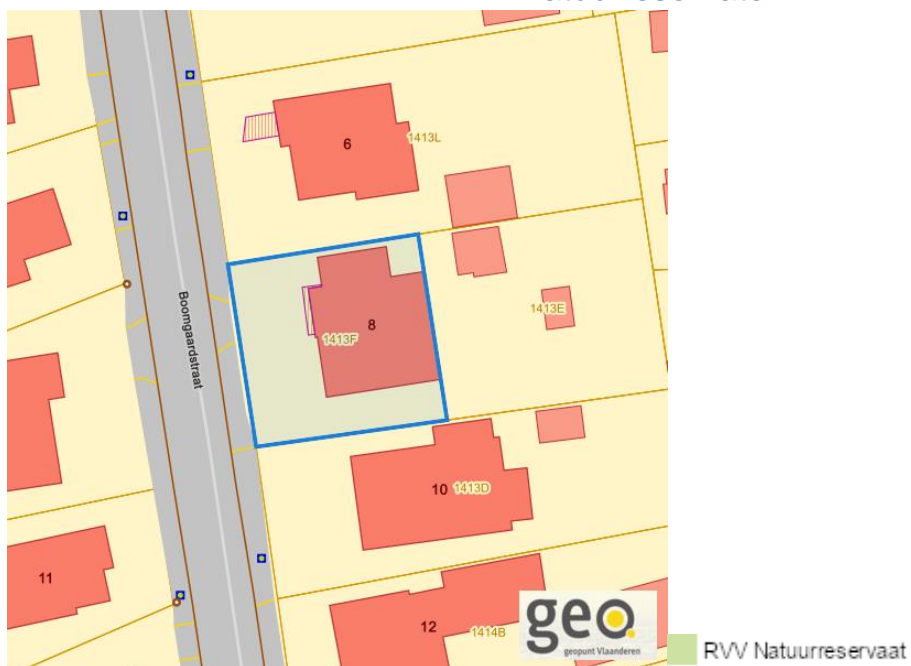
Detailkaarten recht van voorkoop pagina 4

Rvv: Oeverzones en overstromingsgebieden



www.geopunt.be

Rvv: Natuureservaten



www.geopunt.be

Dossier: 24-MH-0251/001

Boomgaardstraat 8, 3550 Zolder

Detailkaarten recht van voorkoop pagina 5

Rvv: Landinrichtingsplan en inrichtingsnota



Rvv: Natuurinrichtingsprojecten



Dossier: 24-MH-0251/001

Boomgaardstraat 8, 3550 Zolder

Detailkaarten recht van voorkoop pagina 6

Rvv: Vlaams Ecologisch Network



Rvv: Speciale beschermingszones natuur



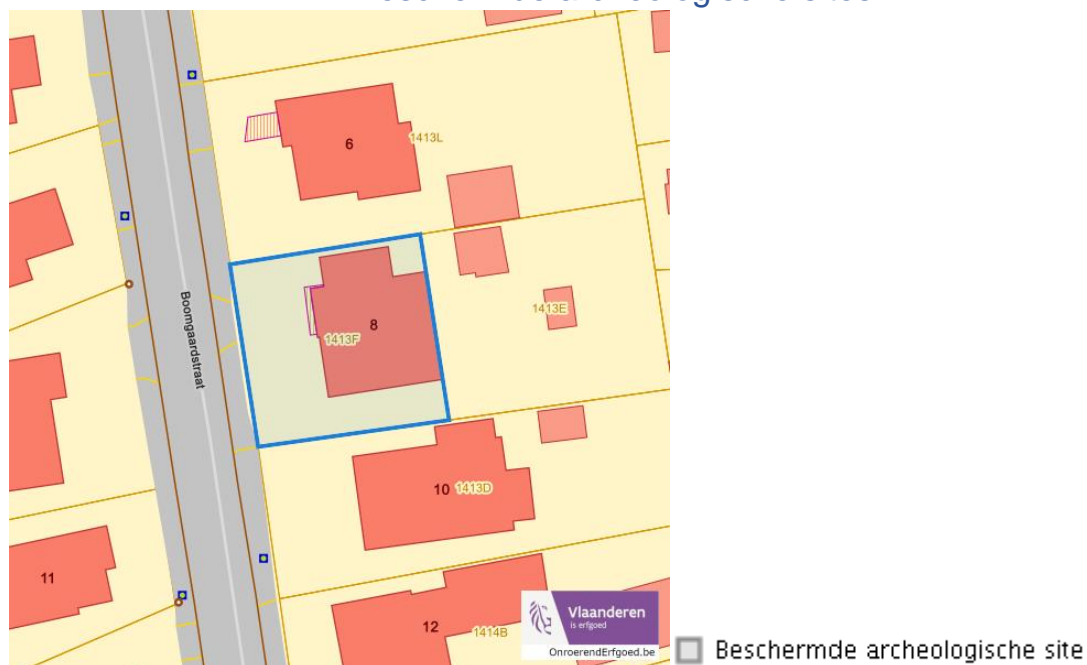
Dossier: 24-MH-0251/001

Beschermd onroerend erfgoed



Detailkaarten beschermd onroerend erfgoed

Detailkaarten beschermd onroerend erfgoed pagina 1

Beschermd archeologische sites**Beschermd cultuurhistorische landschappen**

Dossier: 24-MH-0251/001

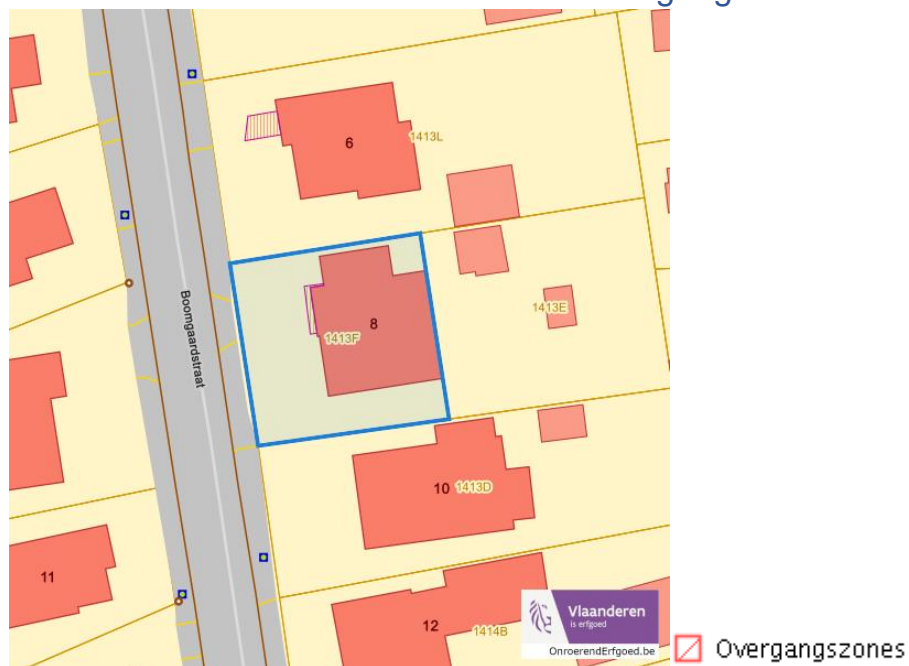
Boomgaardstraat 8, 3550 Zolder

Detailkaarten beschermd onroerend erfgoed pagina 2

Beschermd monumenten



Beschermd overgangszones



Dossier: 24-MH-0251/001

Boomgaardstraat 8, 3550 Zolder

Detailkaarten beschermd onroerend erfgoed pagina 3

Beschermd stads en dorpsgezichten



■ Beschermd stads- en dorpsgezicht

Dossier: 24-MH-0251/001

Vastgestelde inventarissen

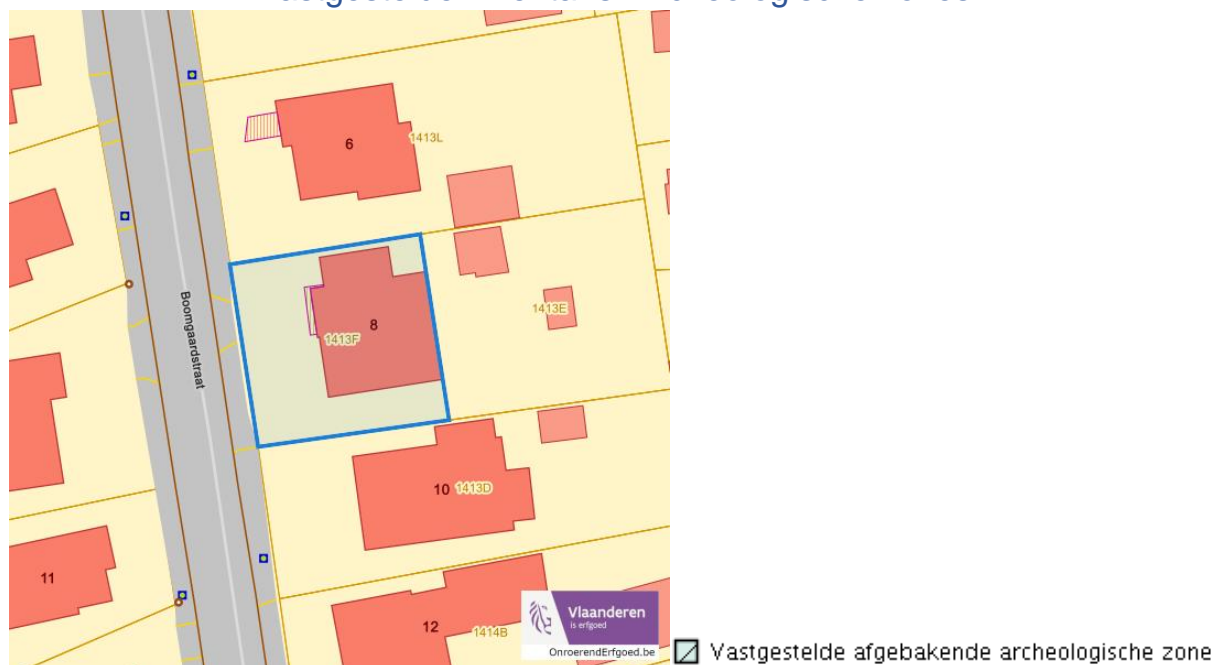


Dossier: 24-MH-0251/001

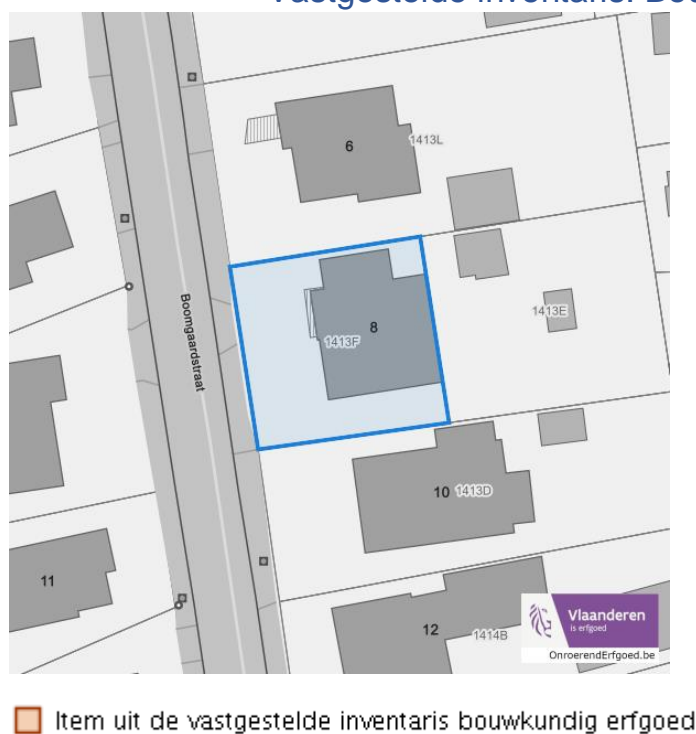
Detailkaarten vastgestelde inventarissen

Detailkaarten vastgestelde inventaris pagina 1

Vastgestelde inventaris: Archeologische zones



Vastgestelde inventaris: Bouwkundig erfgoed

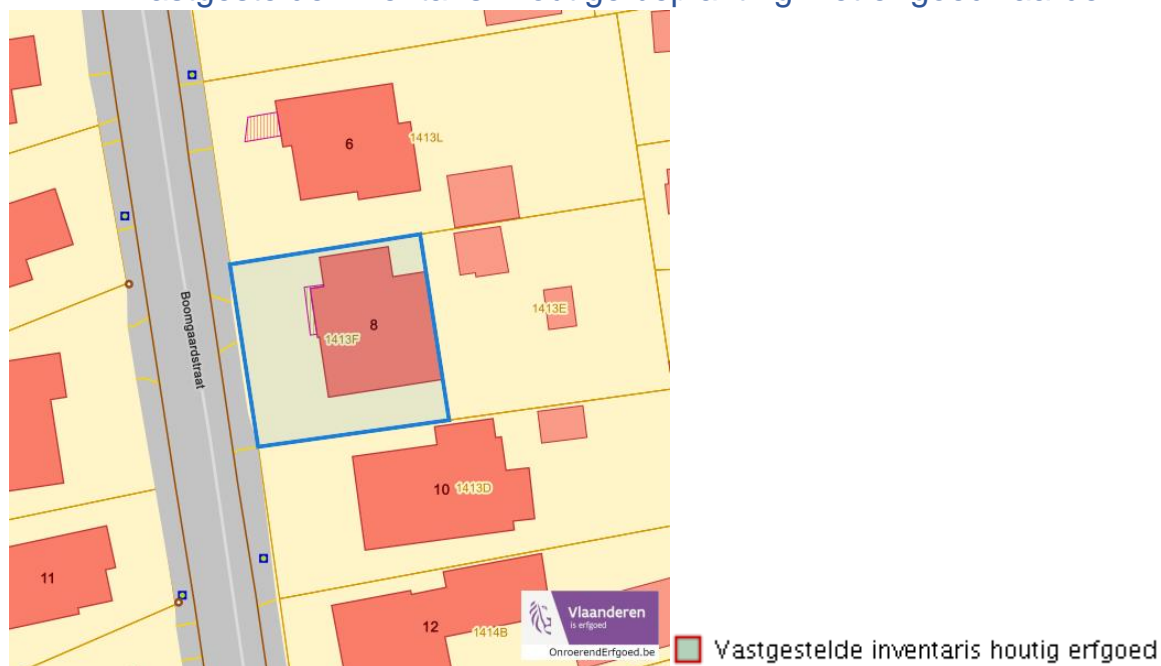


Dossier: 24-MH-0251/001

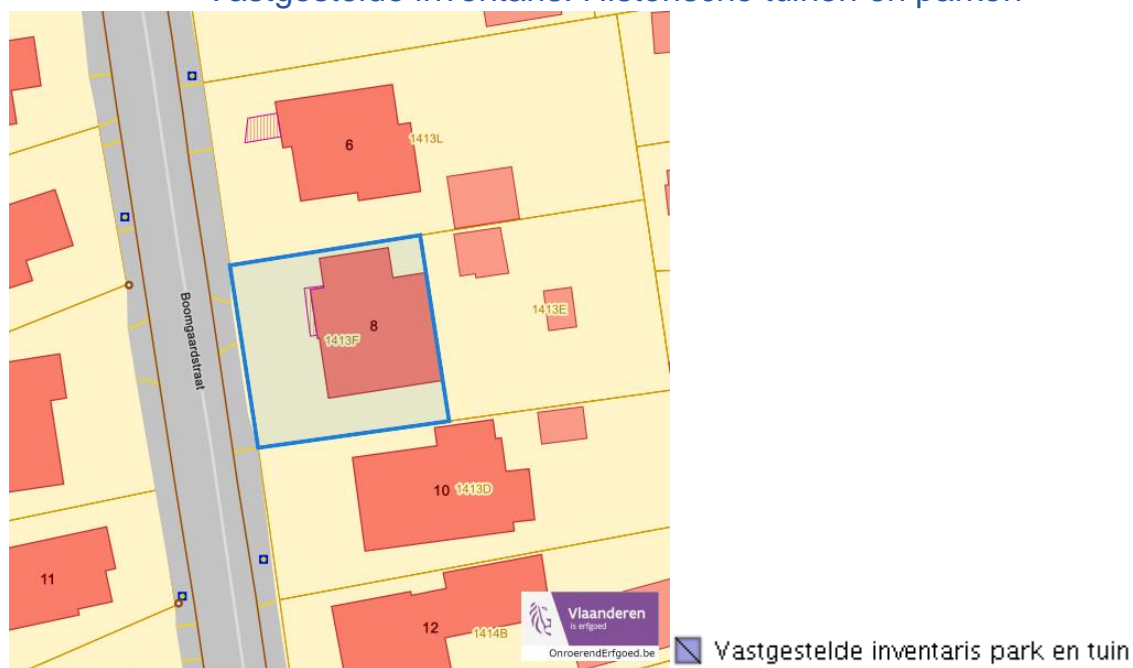
Boomgaardstraat 8, 3550 Zolder

Detailkaarten vastgestelde inventaris pagina 2

Vastgestelde inventaris: Houtige beplanting met erfgoedwaarde



Vastgestelde inventaris: Historische tuinen en parken

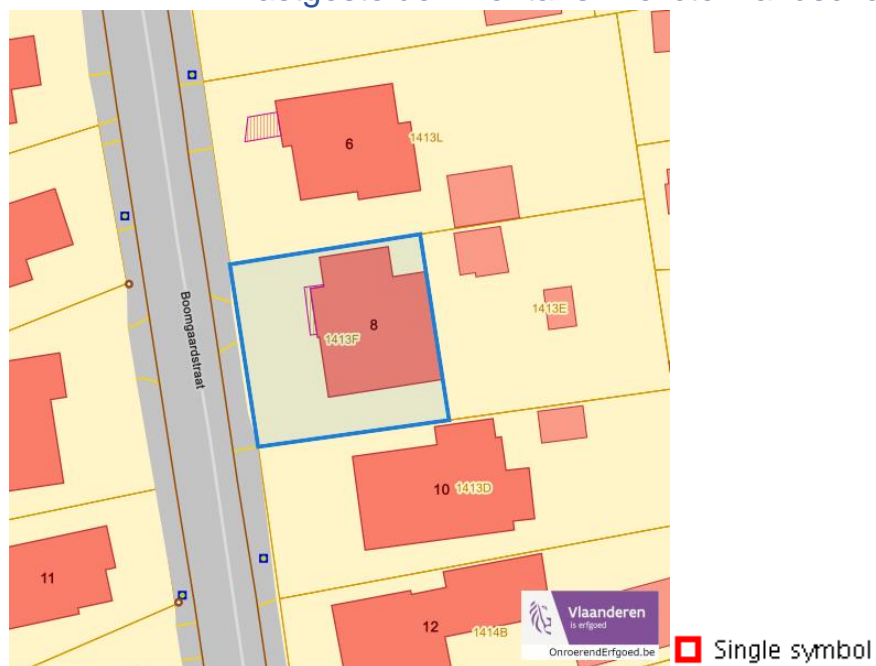


Dossier: 24-MH-0251/001

Boomgaardstraat 8, 3550 Zolder

Detailkaarten vastgestelde inventaris pagina 3

Vastgestelde inventaris: Relicten landschapsatlas



Dossier: 24-MH-0251/001

Wetenschappelijke inventarissen



Dossier: 24-MH-0251/001

Detailkaarten wetenschappelijke inventarissen

Detailkaarten wetenschappelijke inventarissen pagina 1

Bouwkundige elementen**Archeologische gehelen**

Dossier: 24-MH-0251/001

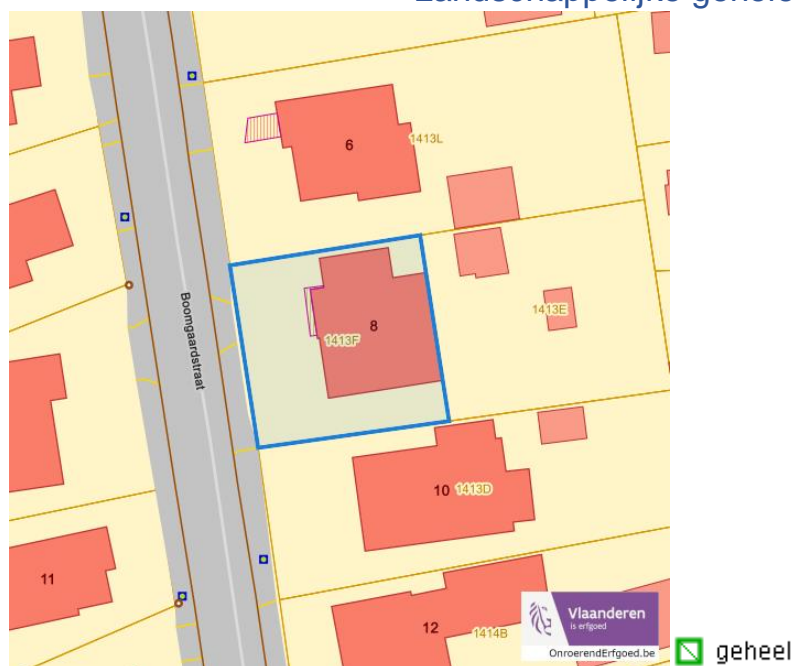
Boomgaardstraat 8, 3550 Zolder

Detailkaarten wetenschappelijke inventarissen pagina 2

Landschappelijke elementen



Landschappelijke gehelen



Dossier: 24-MH-0251/001

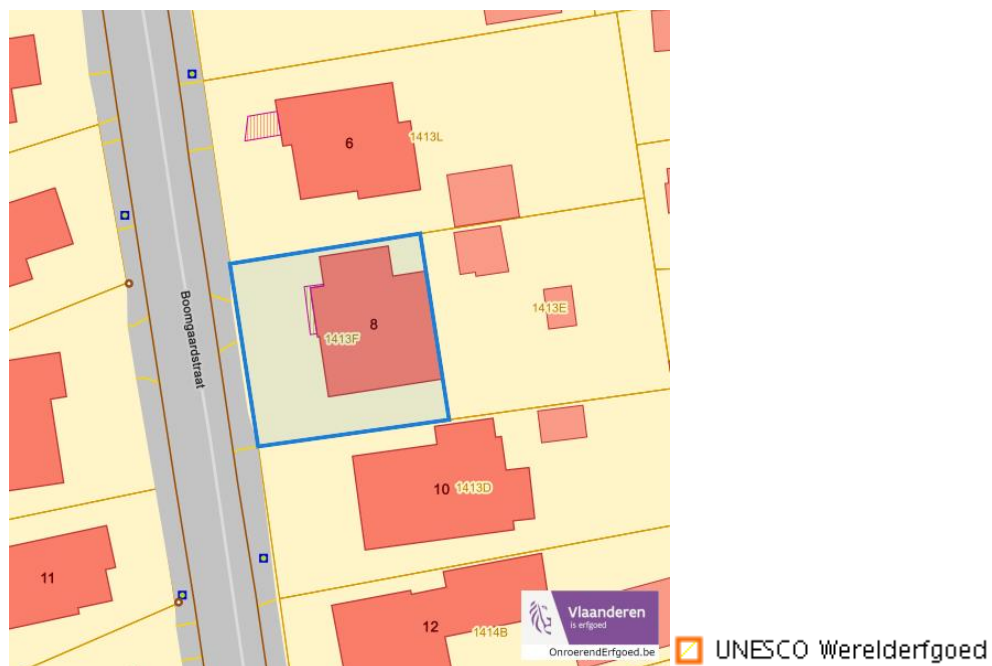
Unesco werelderfgoed



Dossier: 24-MH-0251/001

Detailkaarten Unesco werelderfgoed

Unesco: Bufferzones



Unesco: Kernzones



Historische kaarten

Atlas der Buurtwegen (ca 1840)



www.geopunt.be

Dossier: 24-MH-0251/001

Document: DC à la carte - VLANED - DC
Kaarten: 08/04/2024 - r01r4mnyoko501rrtp7i4skqj5rgtky7vldevz

 Wonen

Woningkwaliteit



Conformiteitsattest gemeente beperkte duurtijd



Dossier: 24-MH-0251/001

Boomgaardstraat 8, 3550 Zolder

Conformiteitsattest gemeente verplicht



Dossier: 24-MH-0251/001