

Provincie : ANTWERPEN
Gemeente : BEERSE
Sectie : B - 1° afdeling
Nummer : 270B






VERKAVELINGSPLAN

loten 1 en 2 volgens Besluit van de Bestendige Deputatie OMBER-2018-0337 d.d. 07.03.2019
 referentienummer afbakeningsplan : 13004/11001

LOT	KADASTRAAL NUMMER	OPPERVLAKTE
1	270B deel	05a 35ca
2	270B deel	05a 39ca

Geraadpleegde bronnen:
 cfr. opmetingsplan landmeter G. Dijkmans d.d. 17.12.1973
 cfr. opmetingsplan landmeter K. Raeymaekers d.d. 23.06.1991

LEGENDE

-  opnamepunt foto
-  bestaande scheidingspaal
-  veelhoekspunt
-  inspectiepunt rioleringsstelsel
-  straatkolk
-  brandkraan
-  elektriciteitspaal
-  peil dorpel TAW
-  peil maaiveld TAW
-  afsluiting draad
-  afsluiting draad houtenpalen
-  afsluiting hekwerk
-  afsluiting houten panelen
-  bijgebouwen
-  bestaande woningen
-  rijweg in asfaltverharding/betonstraatstenen
-  perceelsgrens
-  rooilijn
-  kadastrale grens
-  strook voor hoofdgebouwen
-  strook voor bijgebouwen
-  strook voor tuinen

Aldus opgemeten en in plan gebracht door ondergetekende,
 Klaus Raeymaekers, landmeter-expert beëdigd door
 de Rechtbank van Eerste Aanleg van Turnhout
 Inschrijvingsnummer LAN 04 0111

Beerse, 05 juli 2019



Studiebureau RAEYMAEKERS bvba
 Pastoriestraat 14 | B-2340 Beerse
 Tel. +32 14 61 70 08 | Fax +32 14 61 72 46
 vastgoed@raeymaekers.info | www.raeymaekers.info

