

# DC à la carte



---

*Appeldonkstraat 62, 2830 Willebroek*  
*12040A0306/00S009*

---

Locatie

Omgeving

Kadaster

Gewestplan

Water

Natuur

Recht van voorkoop

Beschermd onroerend erfgoed

Vastgestelde inventarissen

Wetenschappelijke inventarissen

Unesco werelderfgoed

Historische kaarten

Wonen

Dossier: 00-00-0549/040

---

*Locatie*

---



Dossier: 00-00-0549/040



Omgeving



Kadaster

Meest recente toestand



[eservices.minfin.fgov.be](https://eservices.minfin.fgov.be)

### Fiscale toestand



[eservices.minfin.fgov.be](http://eservices.minfin.fgov.be)



---

*Gewestplan*

---



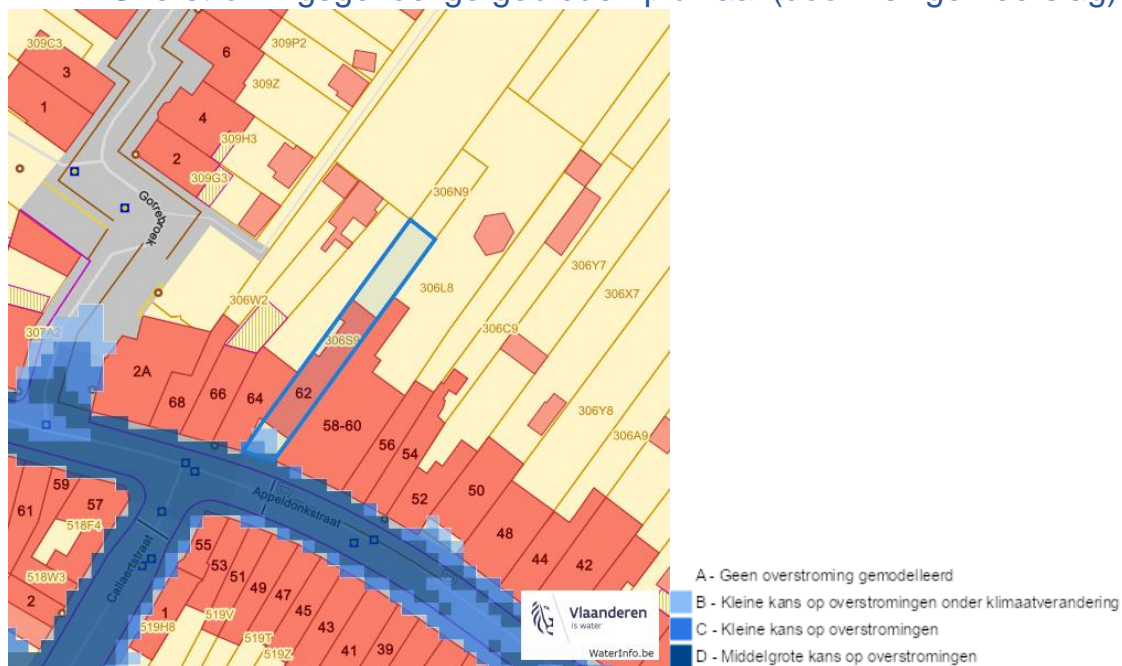
[www.geopunt.be](http://www.geopunt.be)  
Gewestplan legende

Dossier: 00-00-0549/040

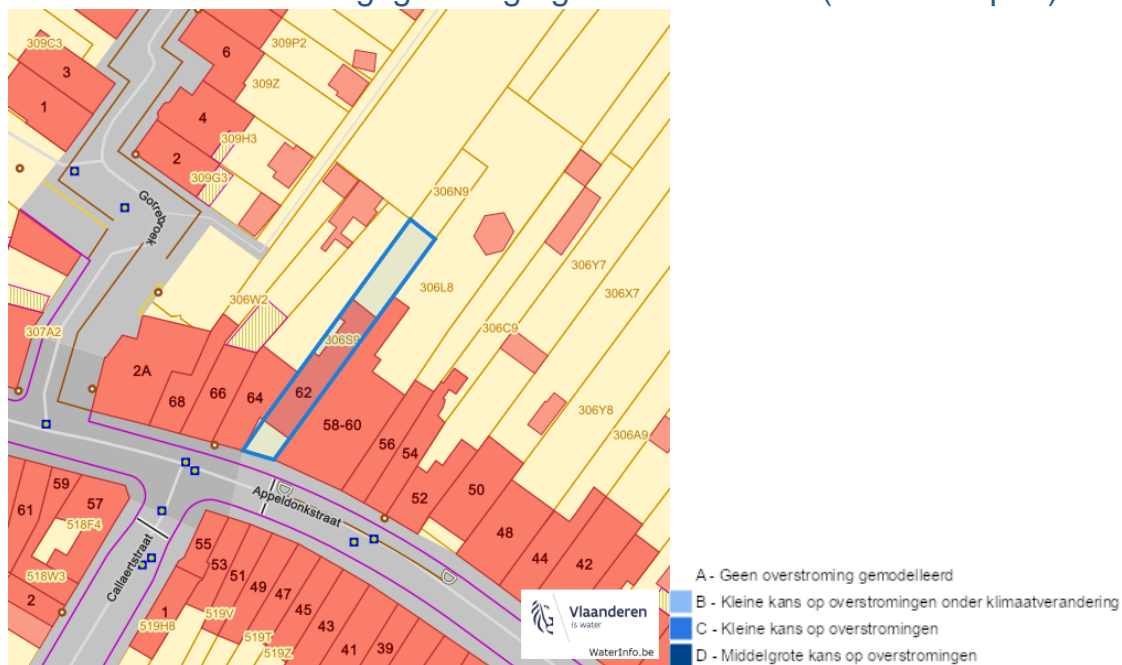
Document: DC à la carte - VLANED - DC  
Kaarten: 01/10/2024 - v110ku80nwtev09dimx4gf8bqgebx0wxu7ywa0is

## Water

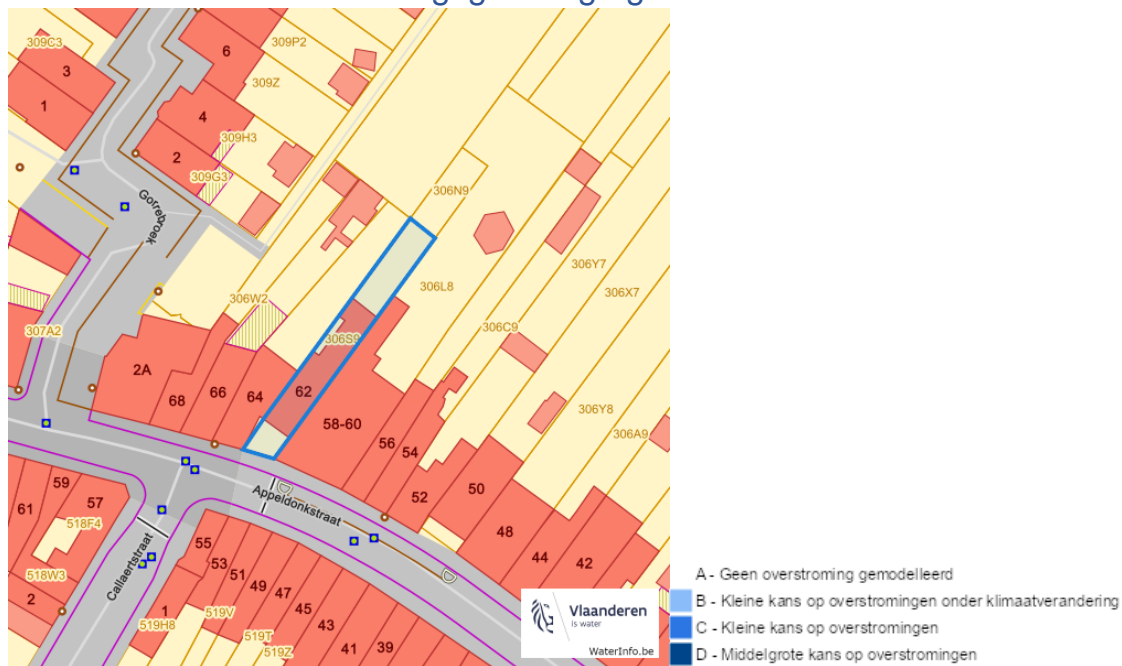
## Overstromingsgevoelige gebieden pluviaal (door hevige neerslag)



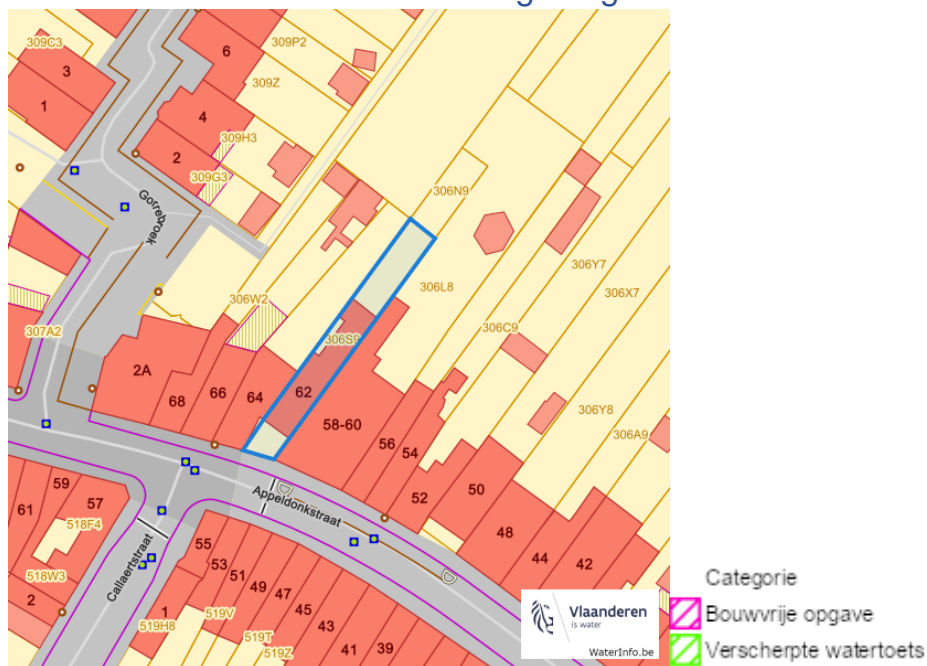
## Overstromingsgevoelige gebieden fluviaal (uit waterlopen)



### Overstromingsgevoelige gebieden vanuit de zee

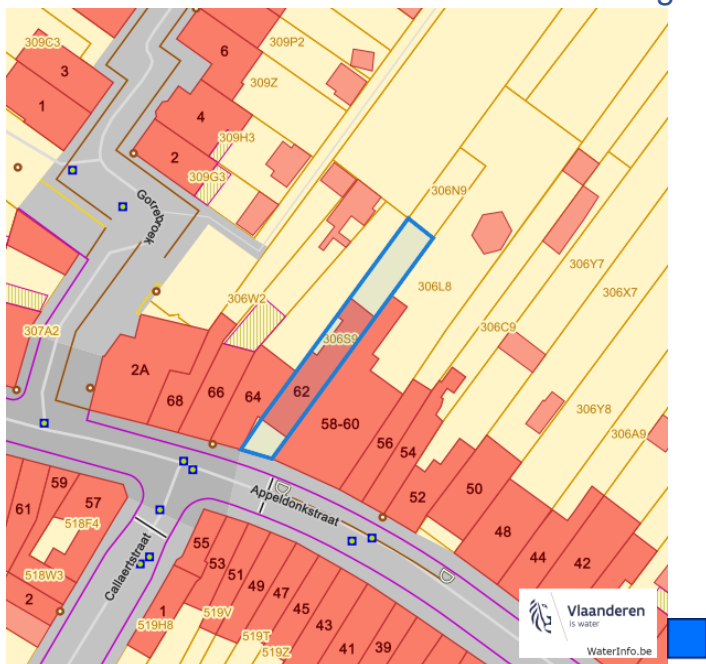


### Signaalgebieden

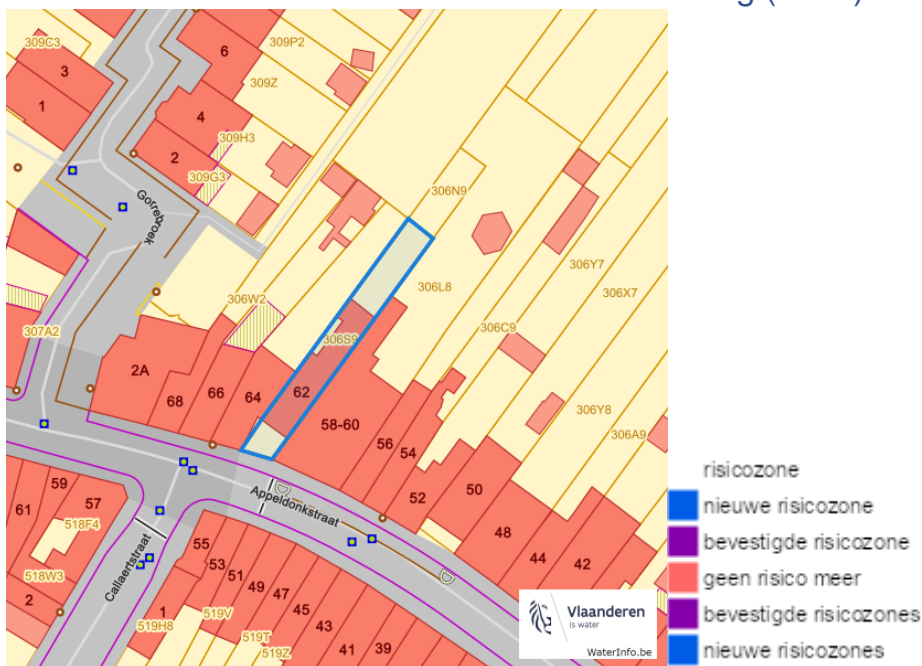




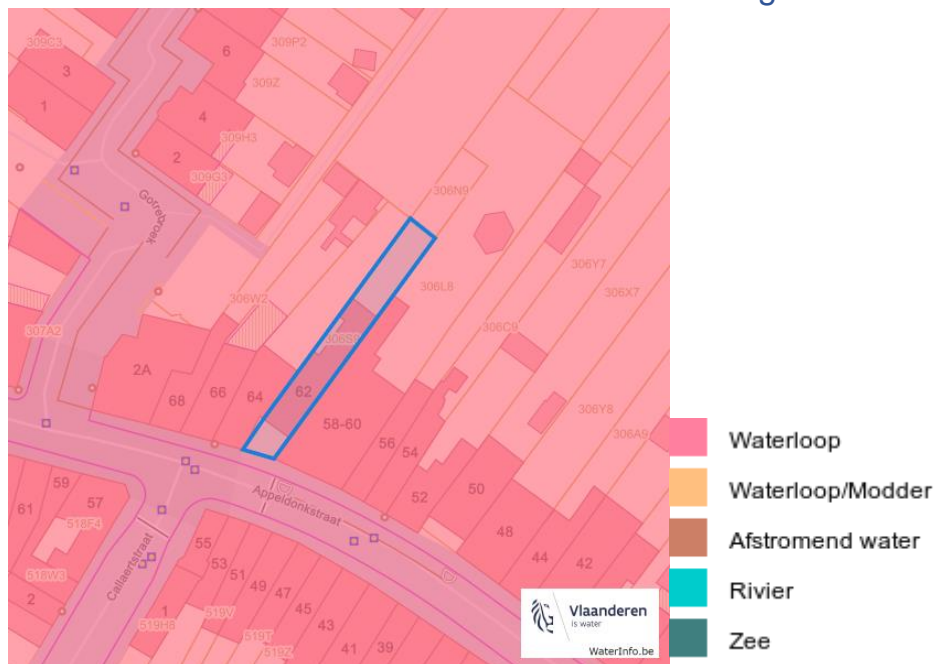
Recent overstromde gebieden (2017)



Risicozones overstrooming (2017)



### Van nature overstroombare gebieden

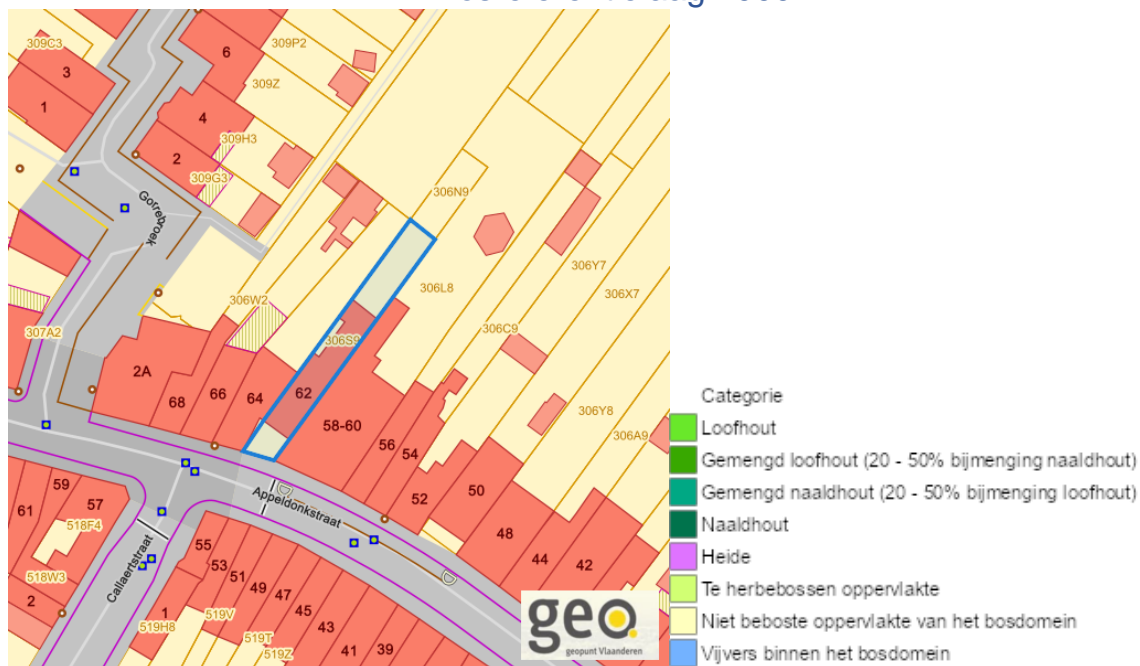


### Watergevoelige openruimtegebieden



Natuur

Bosreferentielaag 2000



Groenkaart Vlaanderen (2021)



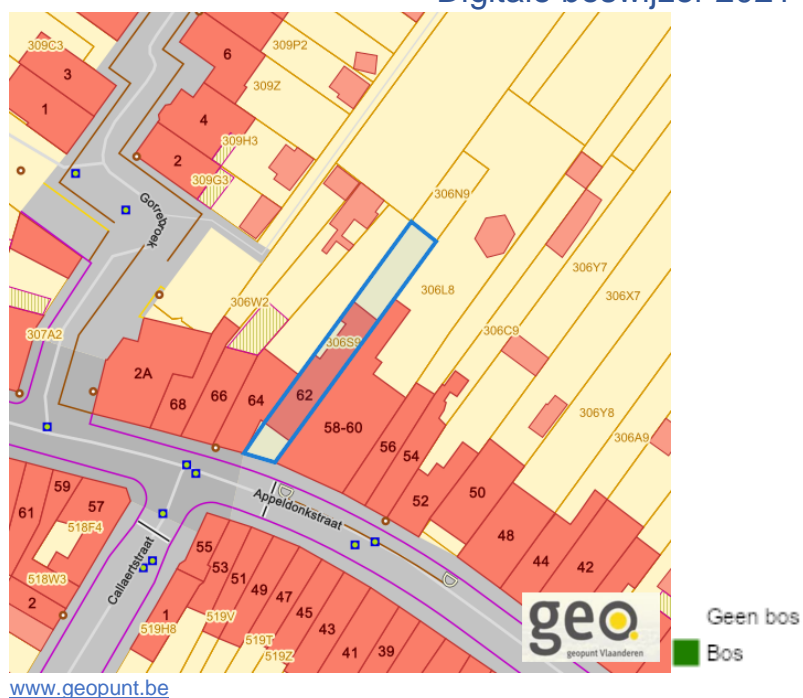


Appeldonkstraat 62, 2830 Willebroek

## Boskartering 1990



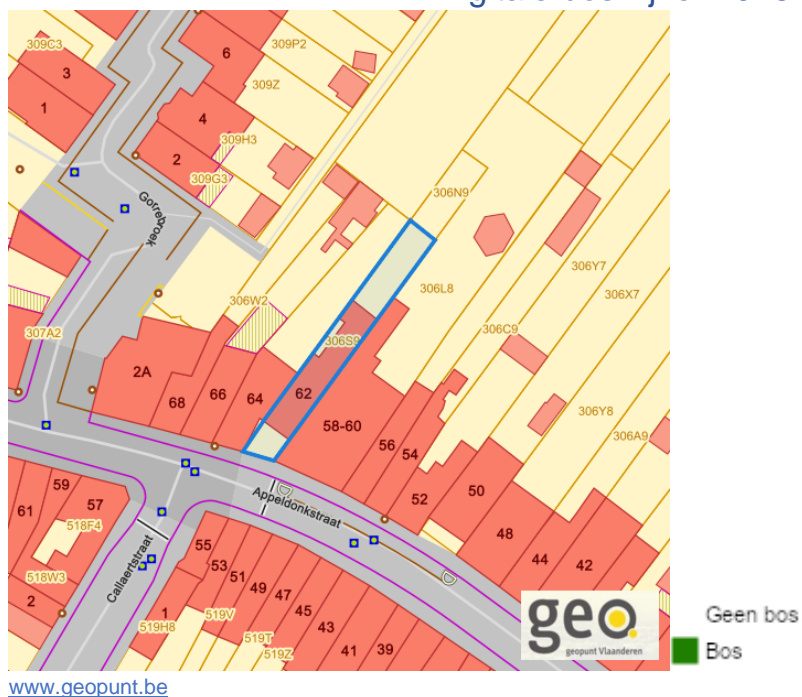
## Digitale boswijzer 2021



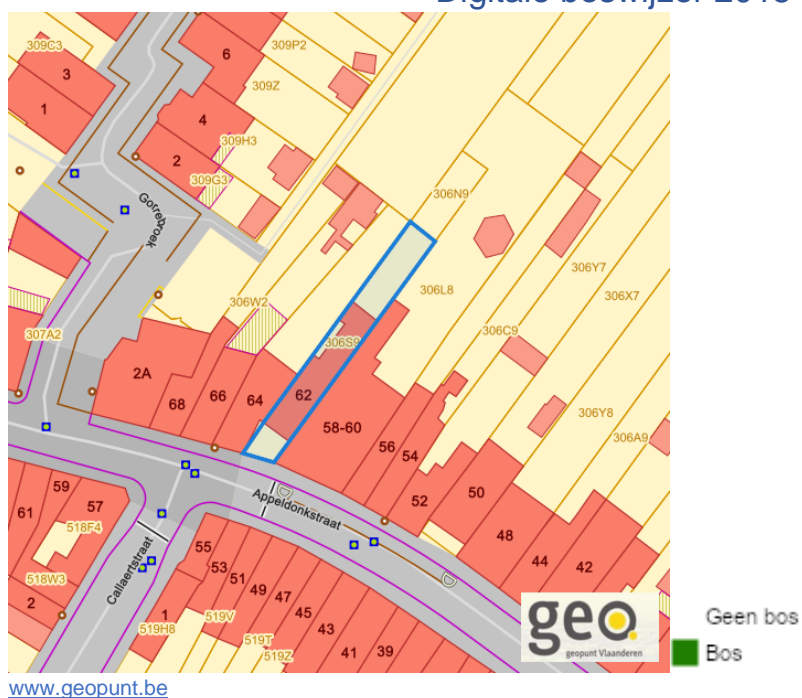
Dossier: 00-00-0549/040

Appeldonkstraat 62, 2830 Willebroek

## Digitale boswijzer 2018



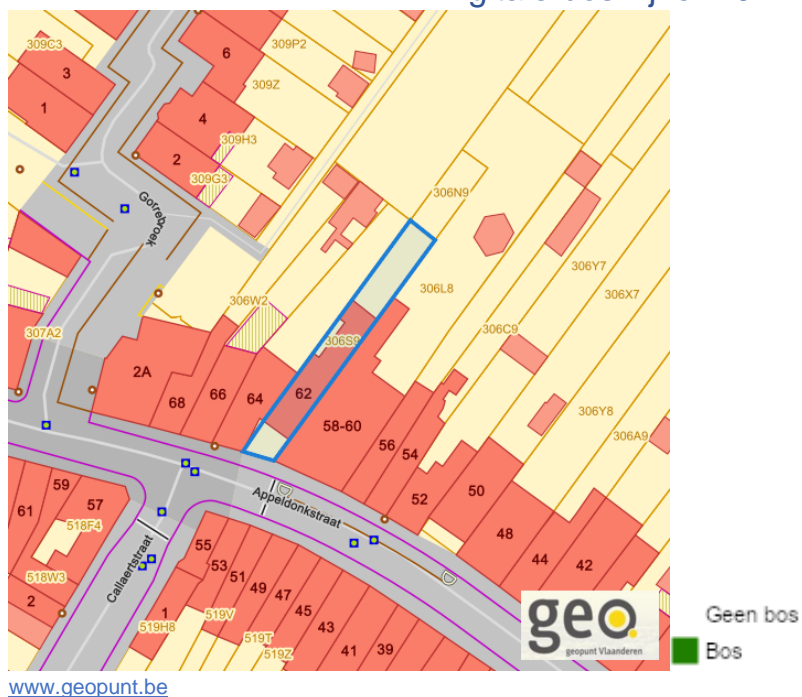
## Digitale boswijzer 2015



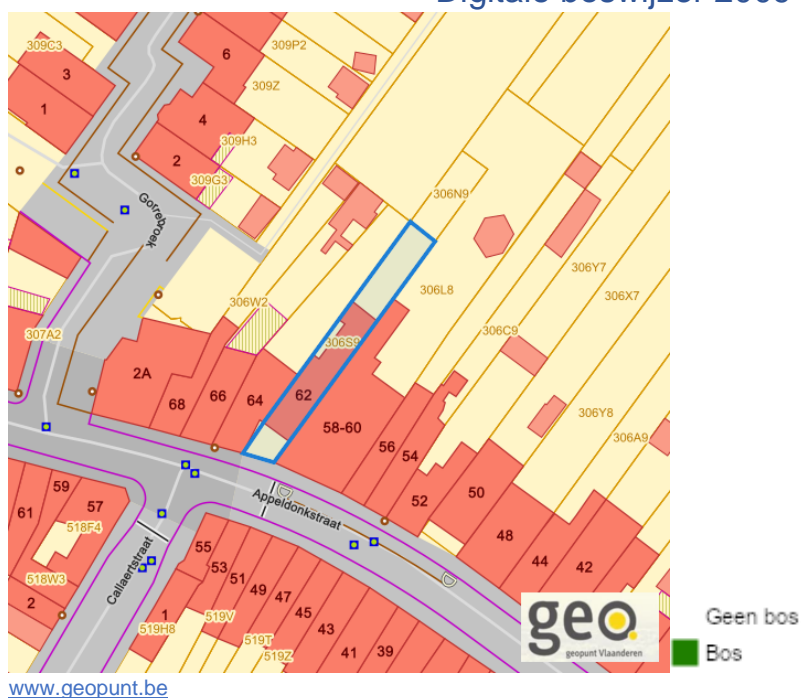
Dossier: 00-00-0549/040

Appeldonkstraat 62, 2830 Willebroek

## Digitale boswijzer 2012



## Digitale boswijzer 2009



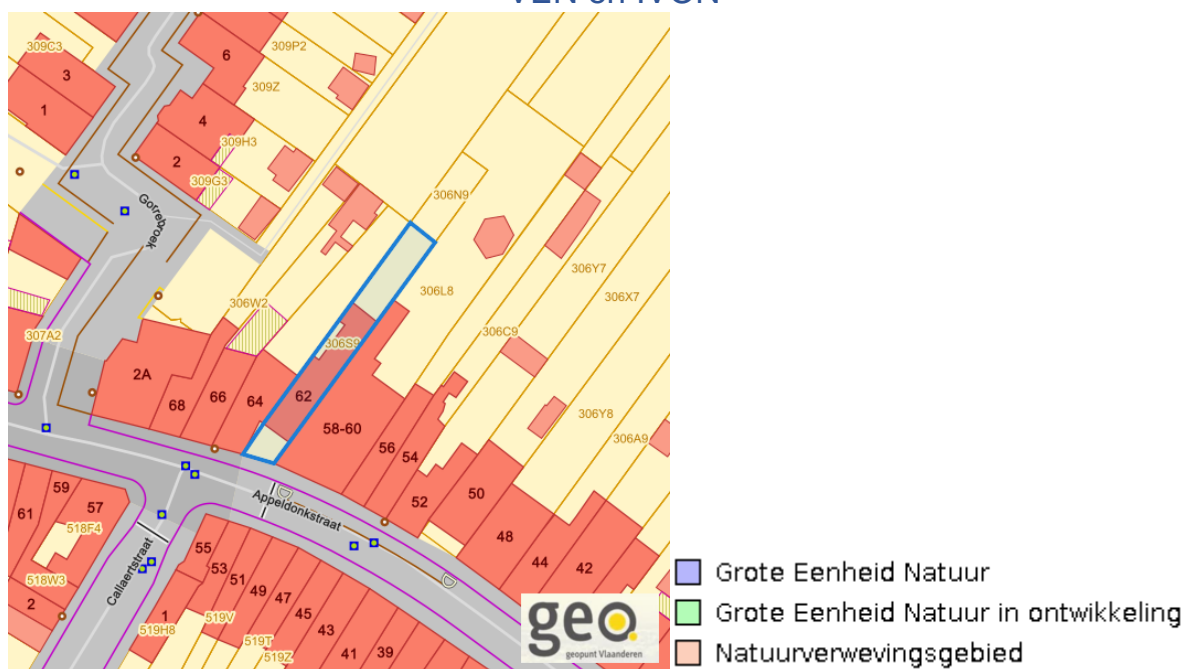
Dossier: 00-00-0549/040



## PFAS



## VEN en IVON



[www.geopunt.be](http://www.geopunt.be)

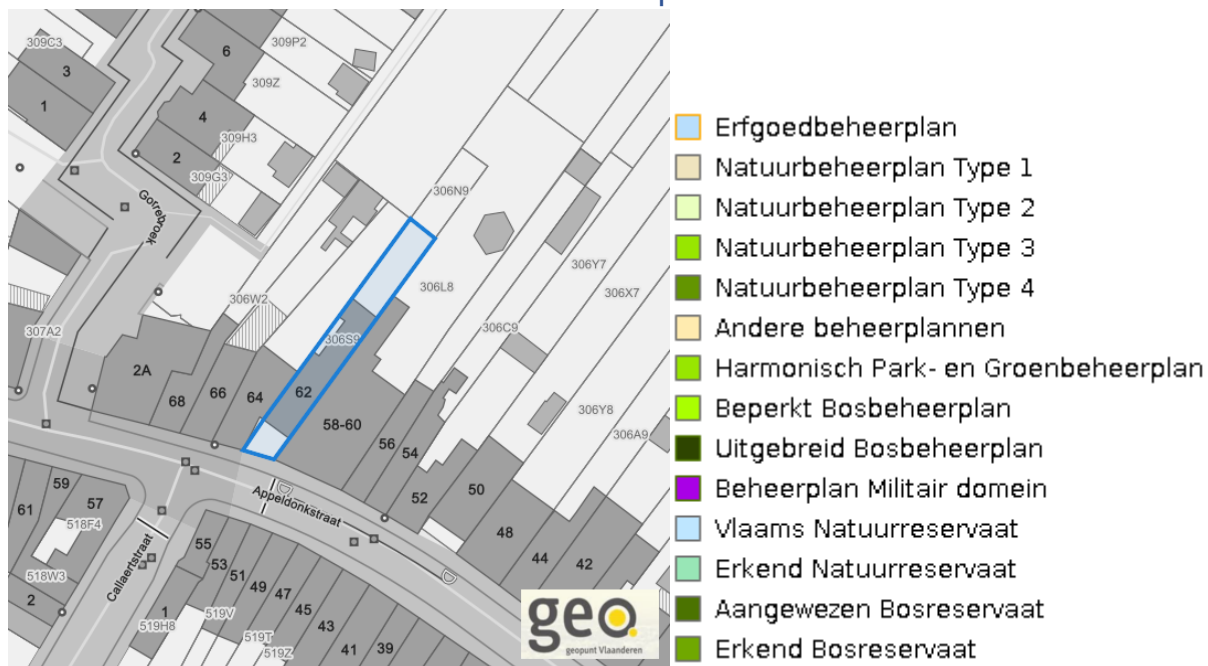
Dossier: 00-00-0549/040

### Jachtterreinen



[www.geopunt.be](http://www.geopunt.be)

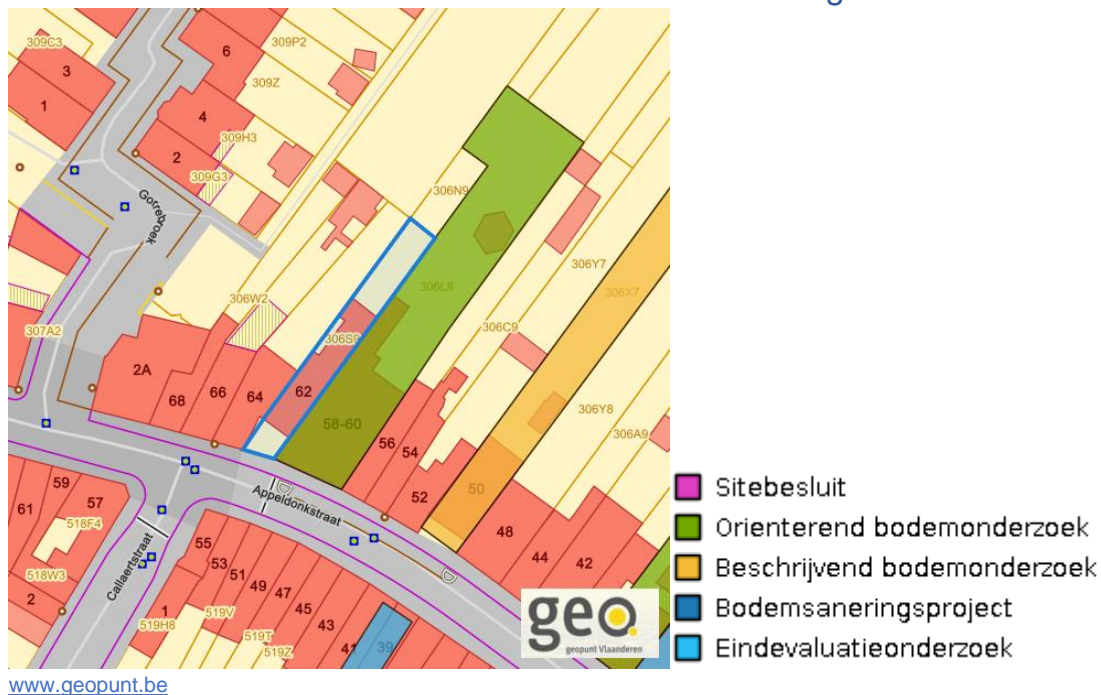
### Natuurbeheerplannen



[www.geopunt.be](http://www.geopunt.be)

Appeldonkstraat 62, 2830 Willebroek

## Bodemonderzoeken en saneringen



Dossier: 00-00-0549/040

Document: DC à la carte - VLANED - DC  
Kaarten: 01/10/2024 - v110ku80nwtev09dimx4gf8bqgebx0wxu7ywa0is



---

Recht van voorkoop

---

Vlaams voorkooprecht



[www.geopunt.be](http://www.geopunt.be)

Recht van voorkoop afbakening



[www.geopunt.be](http://www.geopunt.be)

Dossier: 00-00-0549/040

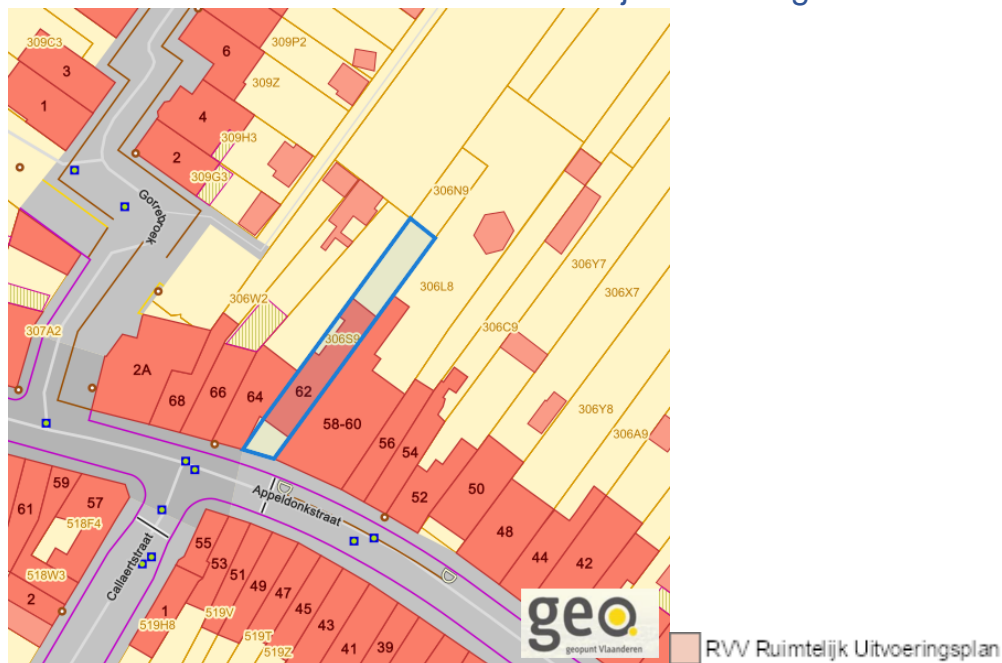
---

*Detailkaarten recht van voorkoop*

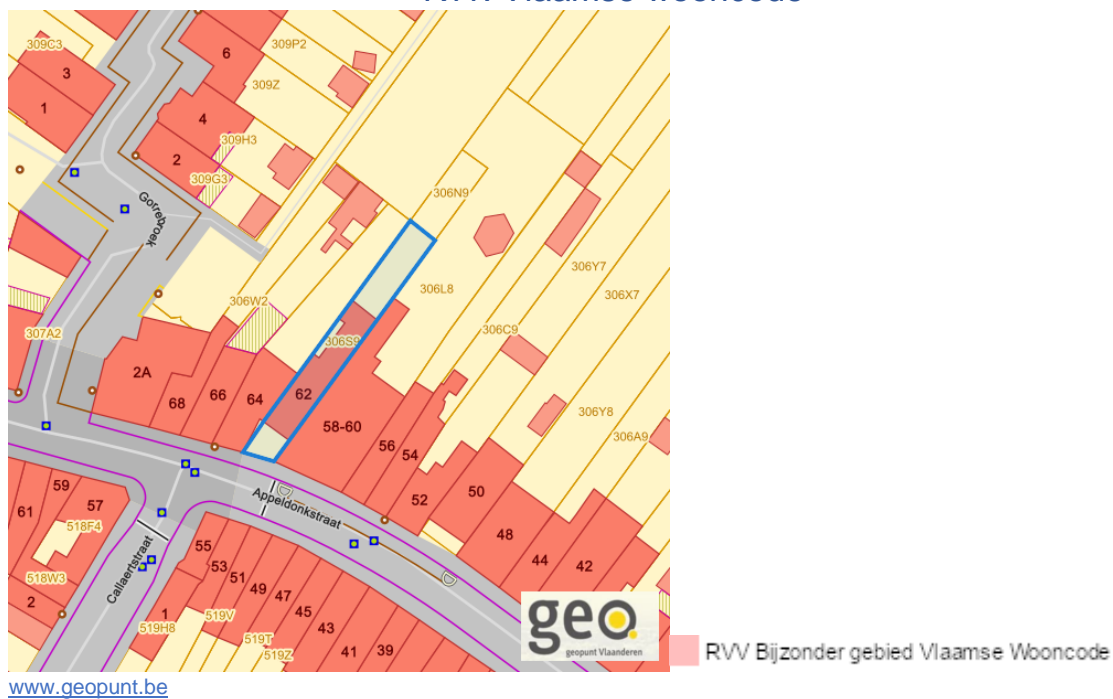
---

Detailkaarten recht van voorkoop pagina 1

## Rvv: Ruimtelijke ordening



## Rvv: Vlaamse wooncode

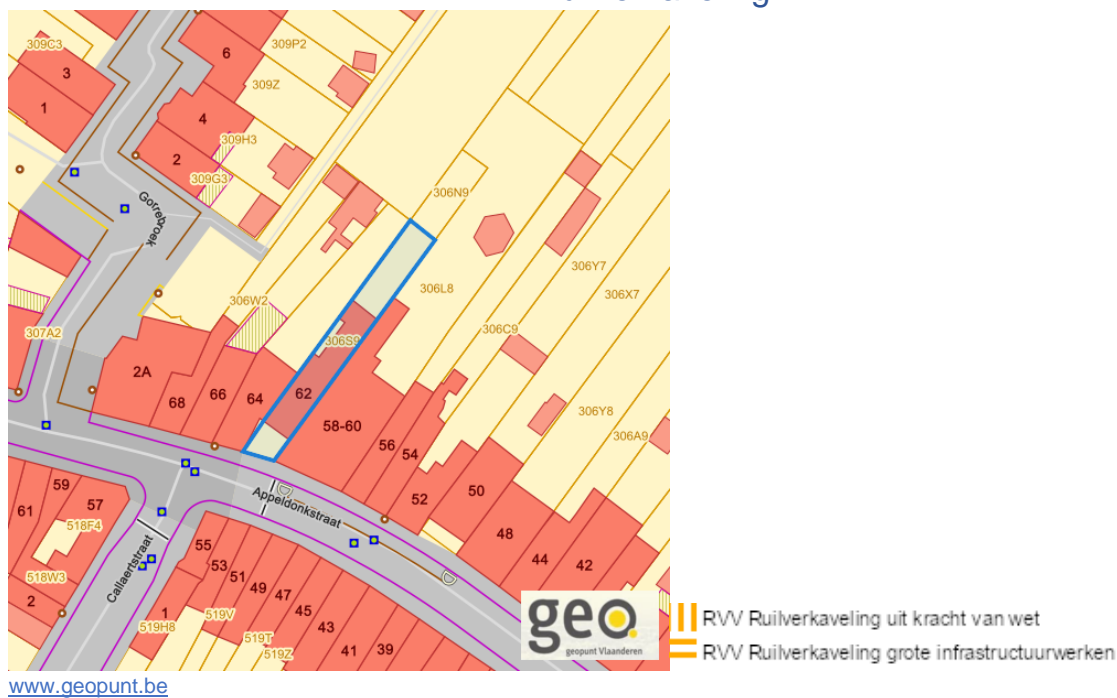


Dossier: 00-00-0549/040

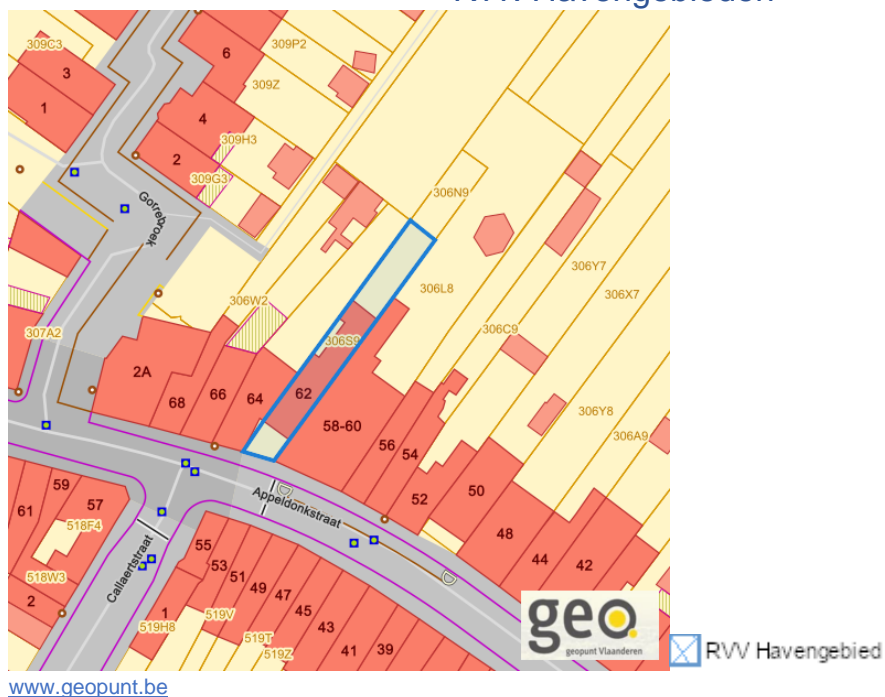
Appeldonkstraat 62, 2830 Willebroek

Detailkaarten recht van voorkoop pagina 2

### Rvv: Ruilverkaveling



### Rvv: Havengebieden

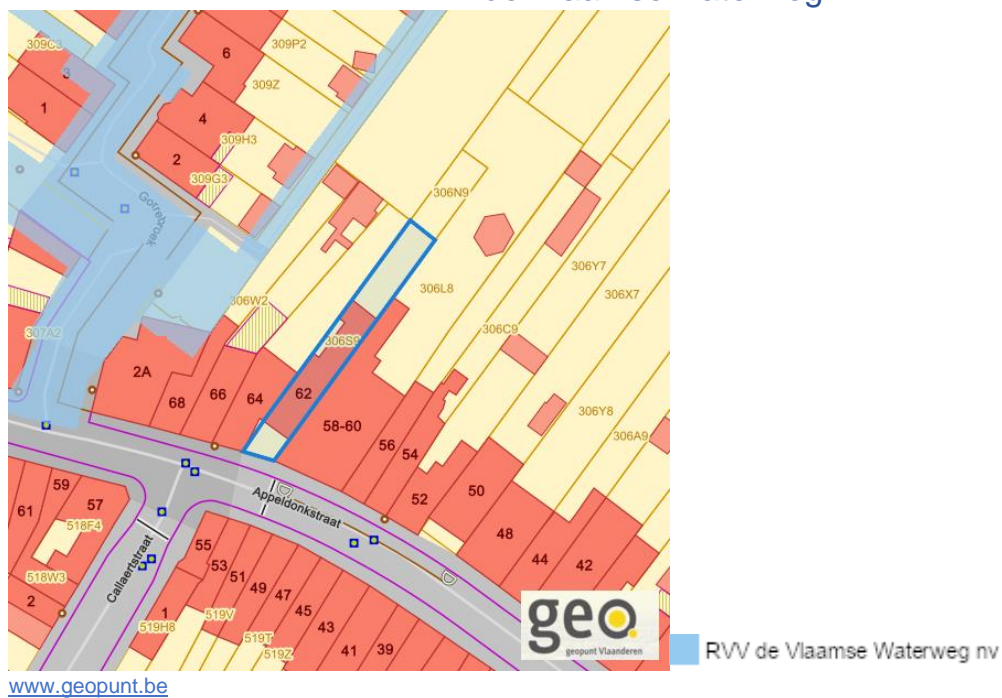


Dossier: 00-00-0549/040

Appeldonkstraat 62, 2830 Willebroek

Detailkaarten recht van voorkoop pagina 3

### Rvv: de Vlaamse waterweg



### Rvv: Complexe Projecten



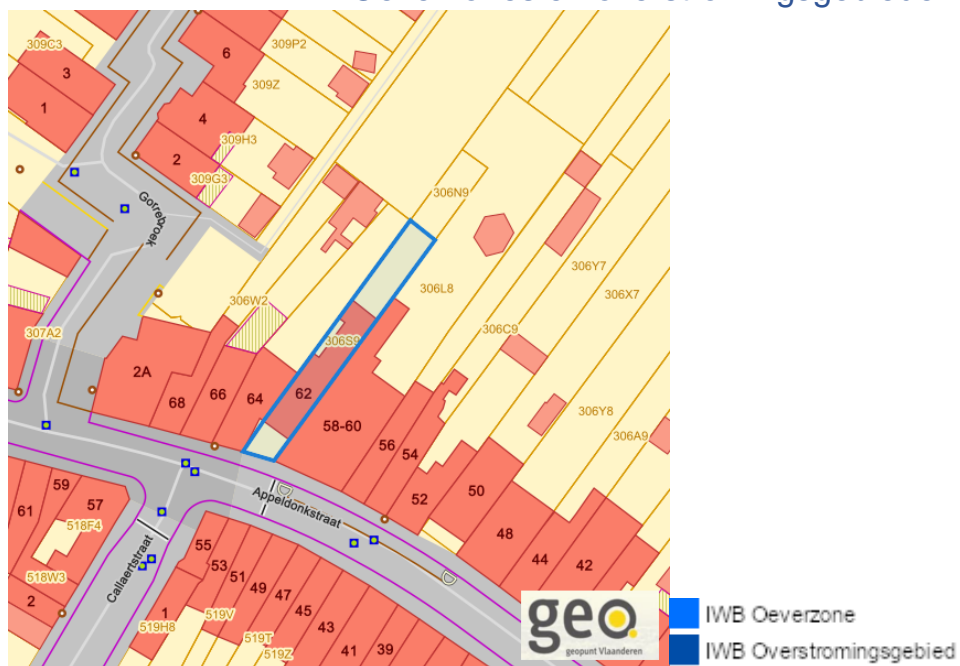
Dossier: 00-00-0549/040



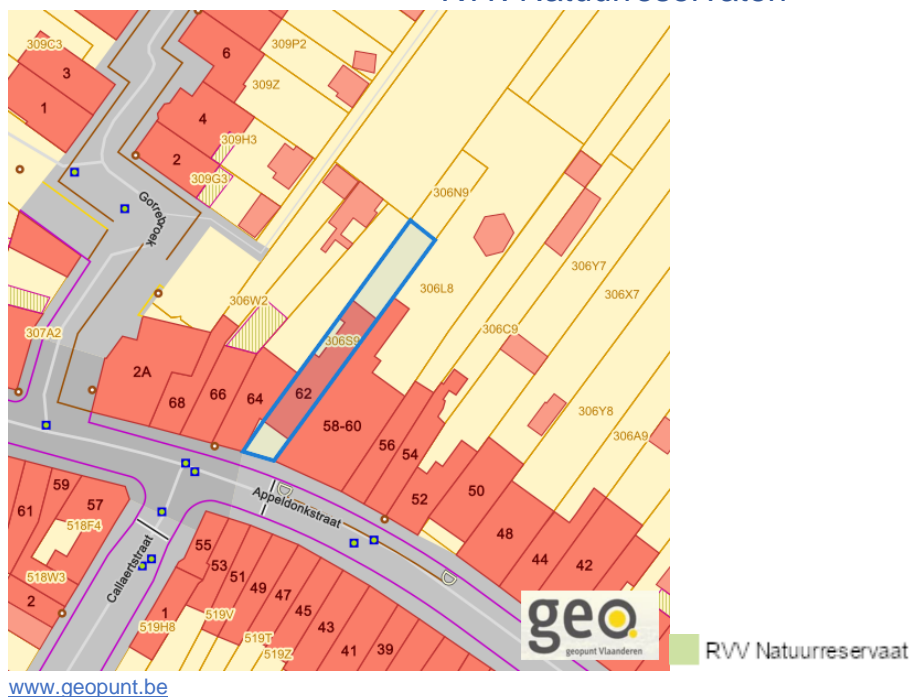
Appeldonkstraat 62, 2830 Willebroek

Detailkaarten recht van voorkoop pagina 4

### Rvv: Oeverzones en overstromingsgebieden



### Rvv: Natuureservaten



Dossier: 00-00-0549/040

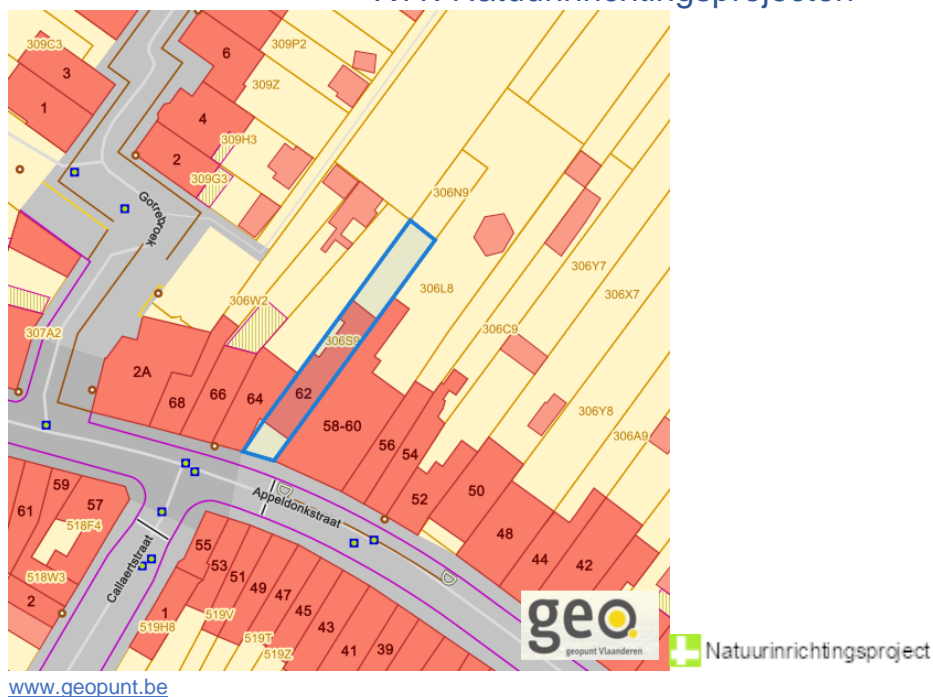
Appeldonkstraat 62, 2830 Willebroek

Detailkaarten recht van voorkoop pagina 5

### Rvv: Landinrichtingsplan en inrichtingsnota



### Rvv: Natuurinrichtingsprojecten



Dossier: 00-00-0549/040

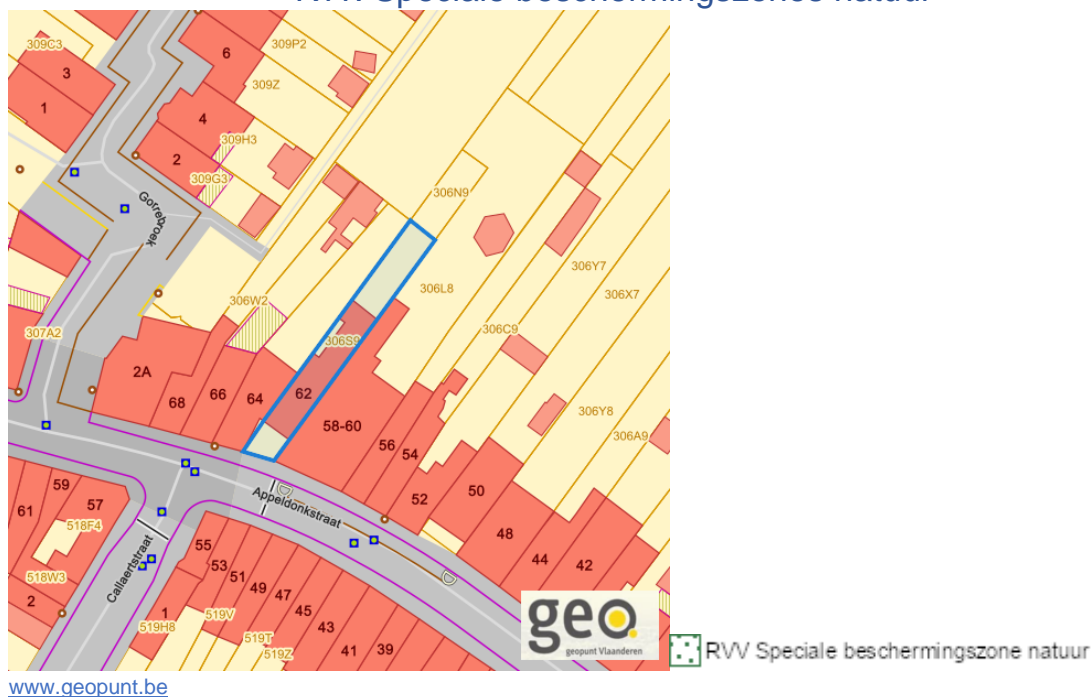
Appeldonkstraat 62, 2830 Willebroek

Detailkaarten recht van voorkoop pagina 6

### Rvv: Vlaams Ecologisch Network



### Rvv: Speciale beschermingszones natuur



Dossier: 00-00-0549/040

---

*Beschermd onroerend erfgoed*

---





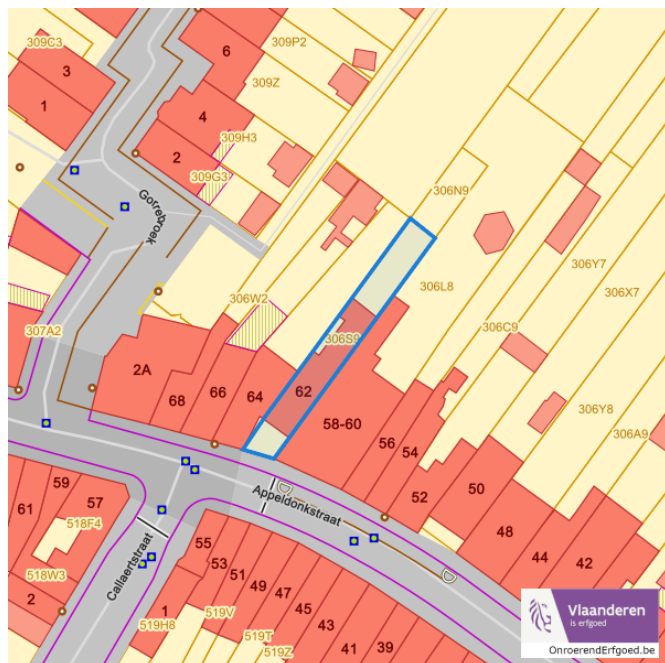
---

*Detailkaarten beschermd onroerend erfgoed*

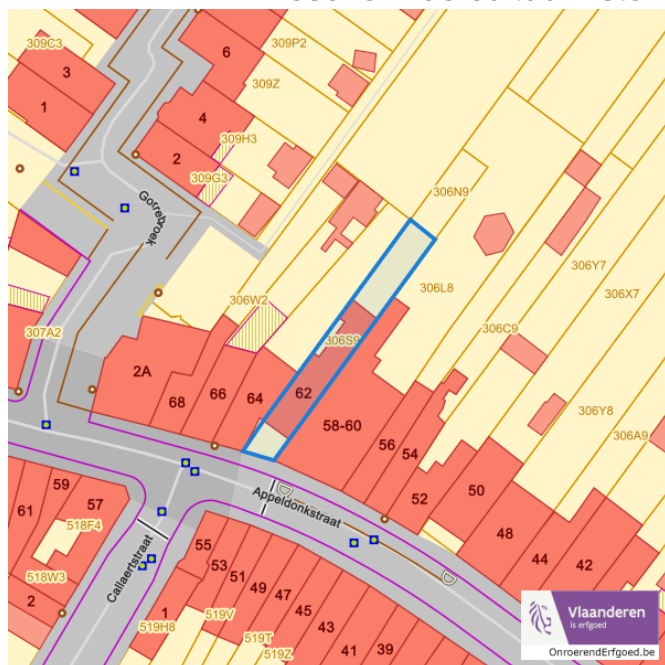

---

Detailkaarten beschermd onroerend erfgoed pagina 1

## Beschermd archeologische sites


 Beschermd archeologische site

## Beschermd cultuurhistorische landschappen


 Beschermd landschap

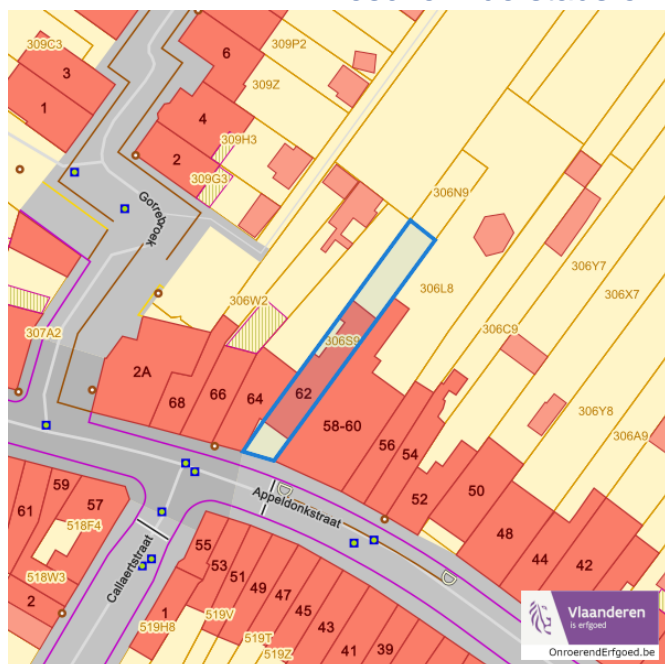
Dossier: 00-00-0549/040



Appeldonkstraat 62, 2830 Willebroek

Detailkaarten beschermd onroerend erfgoed pagina 3

### Beschermd stads en dorpsgezichten



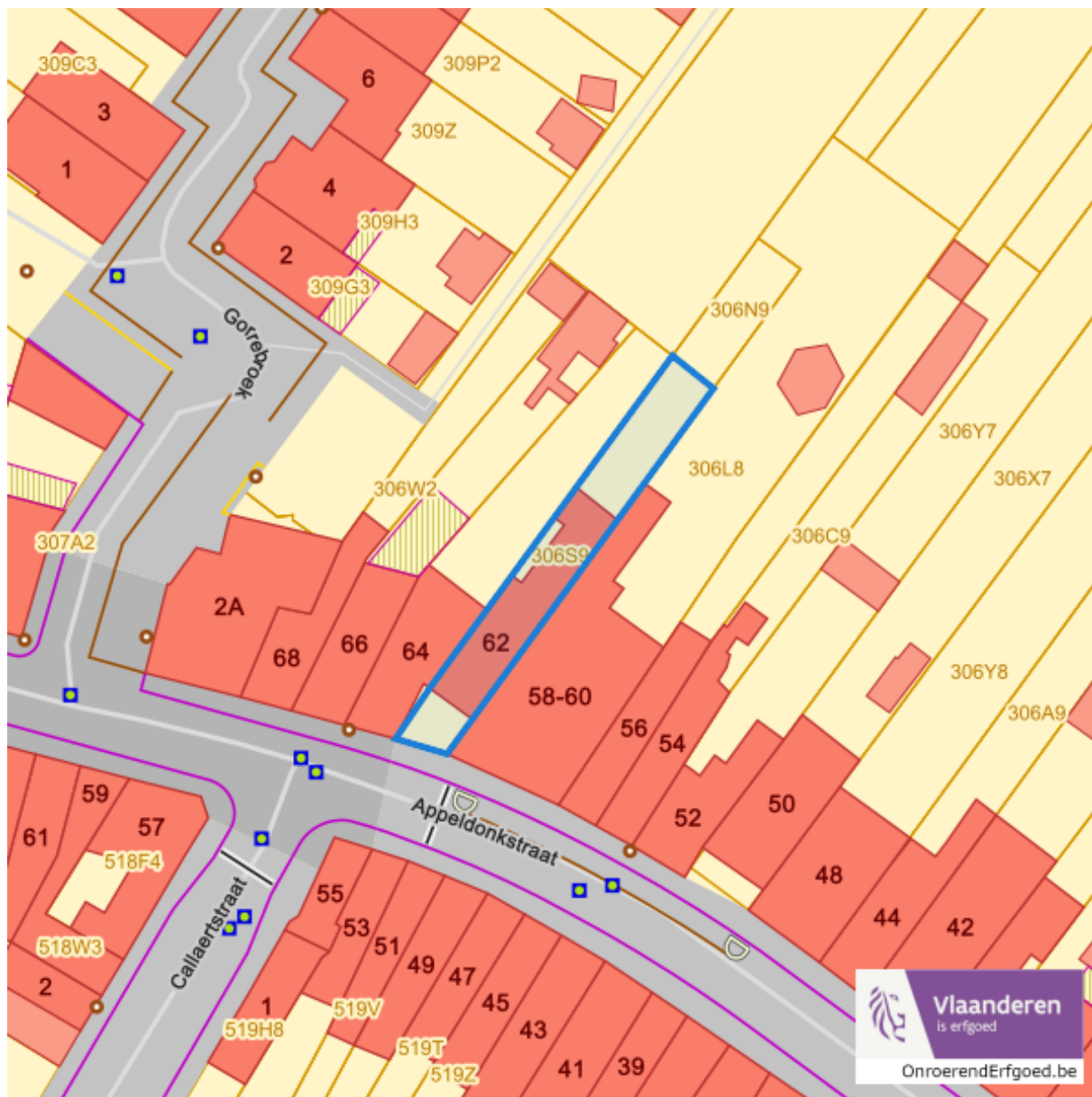
■ Beschermd stads- en dorpsgezicht

Dossier: 00-00-0549/040

---

*Vastgestelde inventarissen*

---



Dossier: 00-00-0549/040



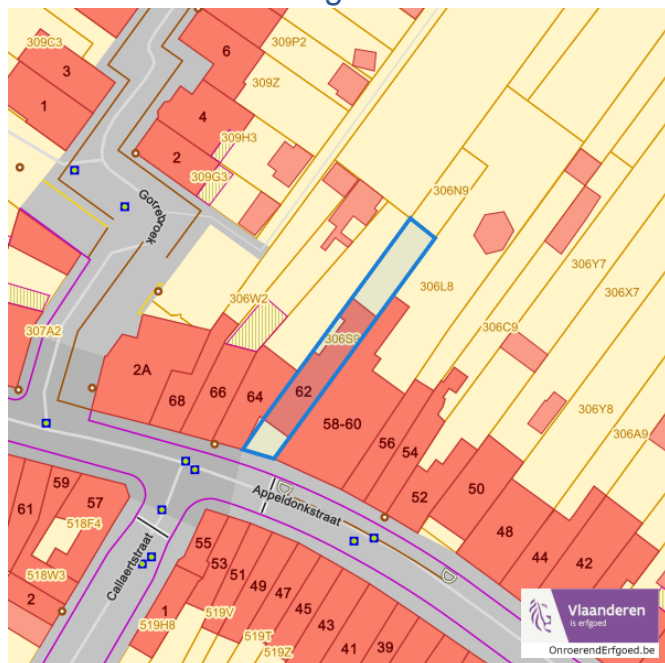
---

*Detailkaarten vastgestelde inventarissen*


---

Detailkaarten vastgestelde inventaris pagina 1

### Vastgestelde inventaris: Archeologische zones


 Vastgestelde afgebakende archeologische zone

### Vastgestelde inventaris: Bouwkundig erfgoed

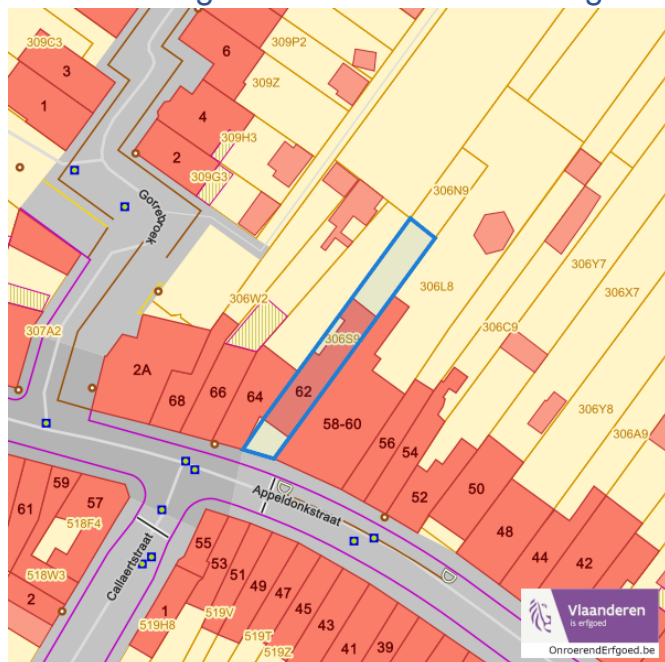

 Item uit de vastgestelde inventaris bouwkundig erfgoed

Dossier: 00-00-0549/040

Appeldonkstraat 62, 2830 Willebroek

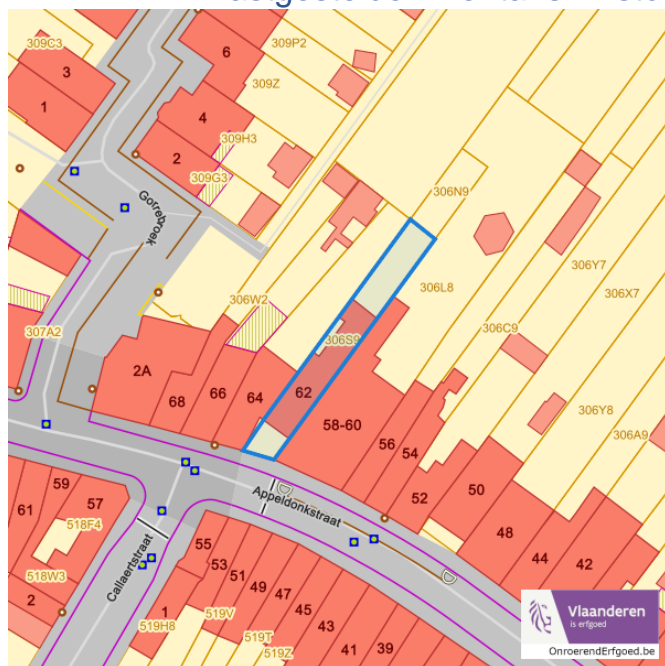
Detailkaarten vastgestelde inventaris pagina 2

### Vastgestelde inventaris: Houtige beplanting met erfgoedwaarde



■ Vastgestelde inventaris houtig erfgoed

### Vastgestelde inventaris: Historische tuinen en parken



■ Vastgestelde inventaris park en tuin

Dossier: 00-00-0549/040

Appeldonkstraat 62, 2830 Willebroek

Detailkaarten vastgestelde inventaris pagina 3

### Vastgestelde inventaris: Relicten landschapsatlas

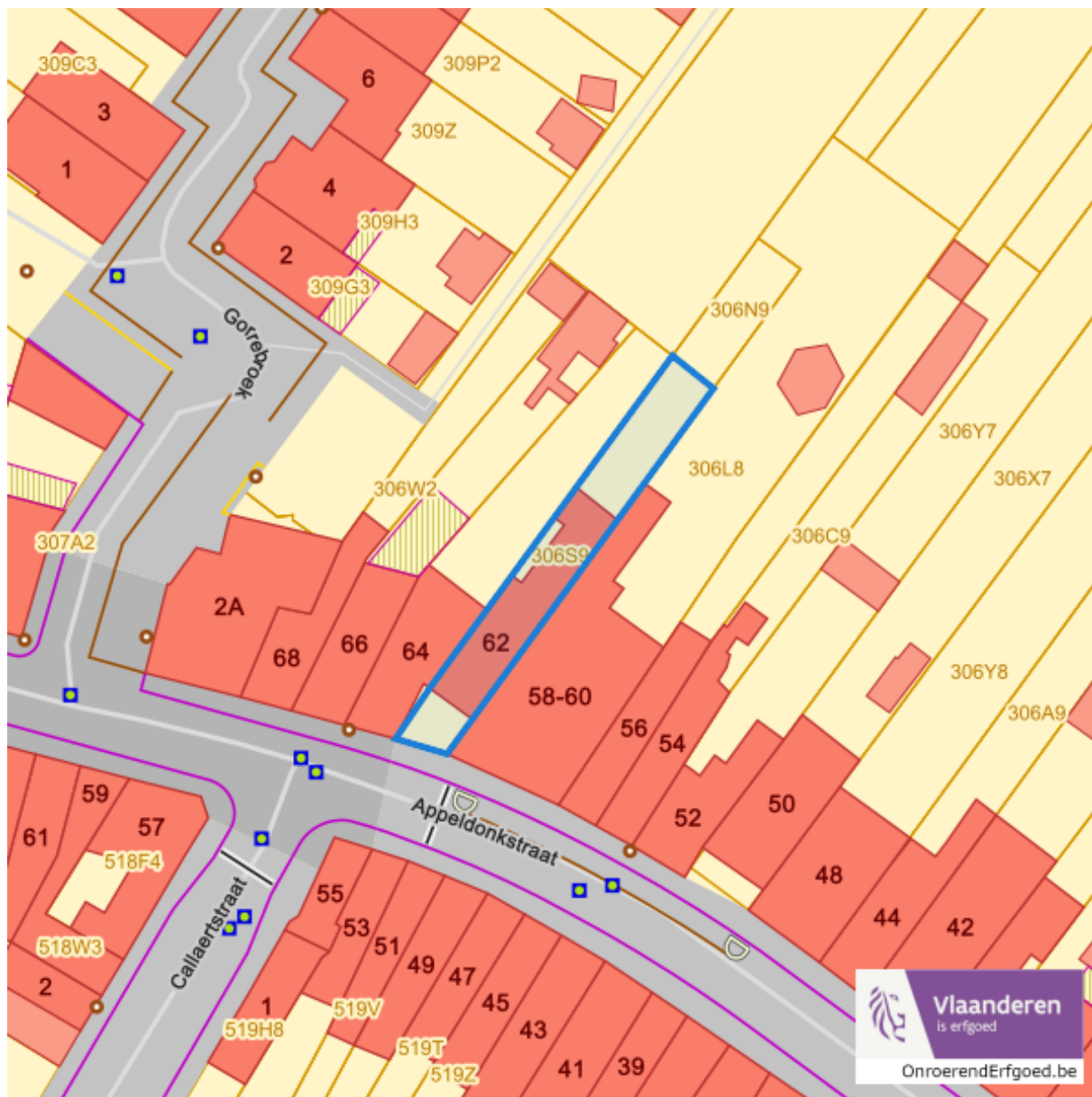


Dossier: 00-00-0549/040

---

*Wetenschappelijke inventarissen*

---



Dossier: 00-00-0549/040



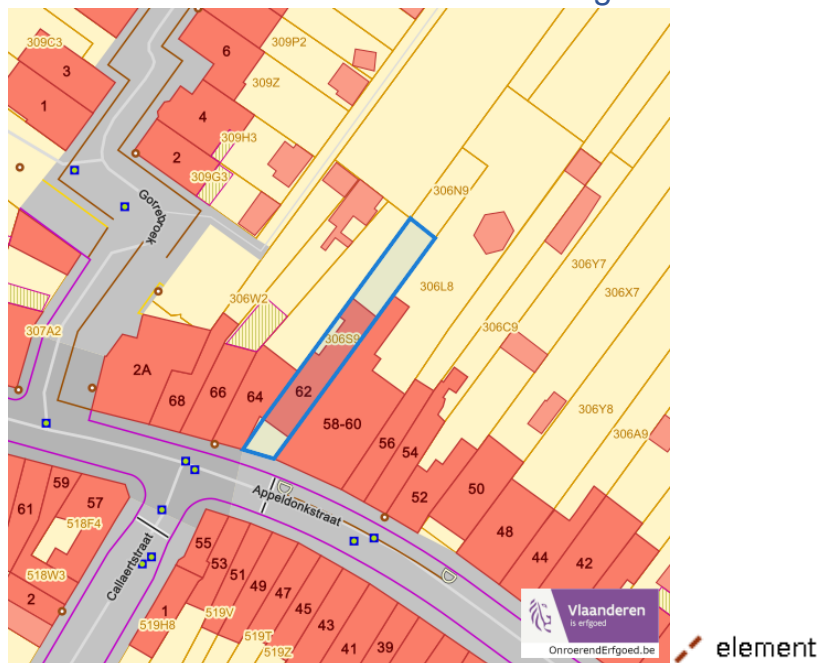
---

*Detailkaarten wetenschappelijke inventarissen*

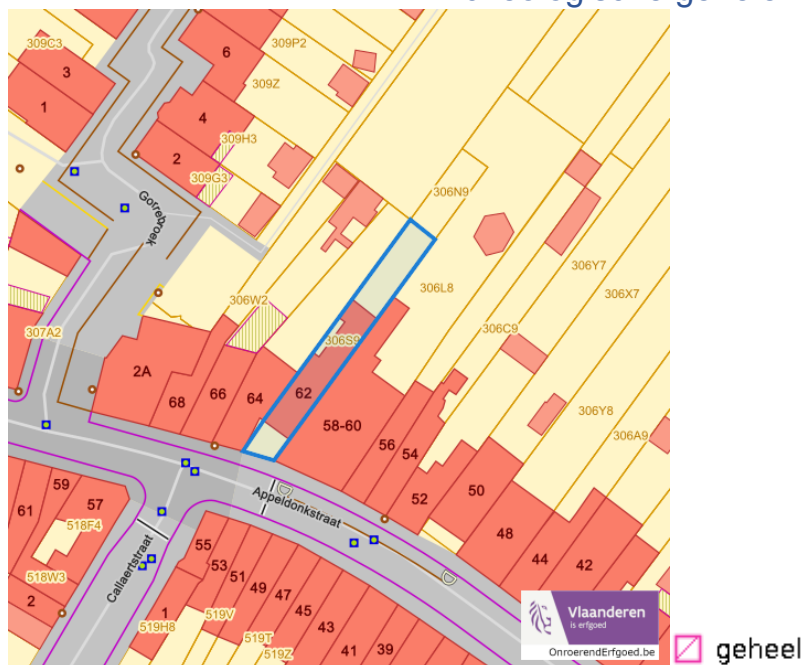

---

Detailkaarten wetenschappelijke inventarissen pagina 1

## Bouwkundige elementen



## Archeologische gehelen

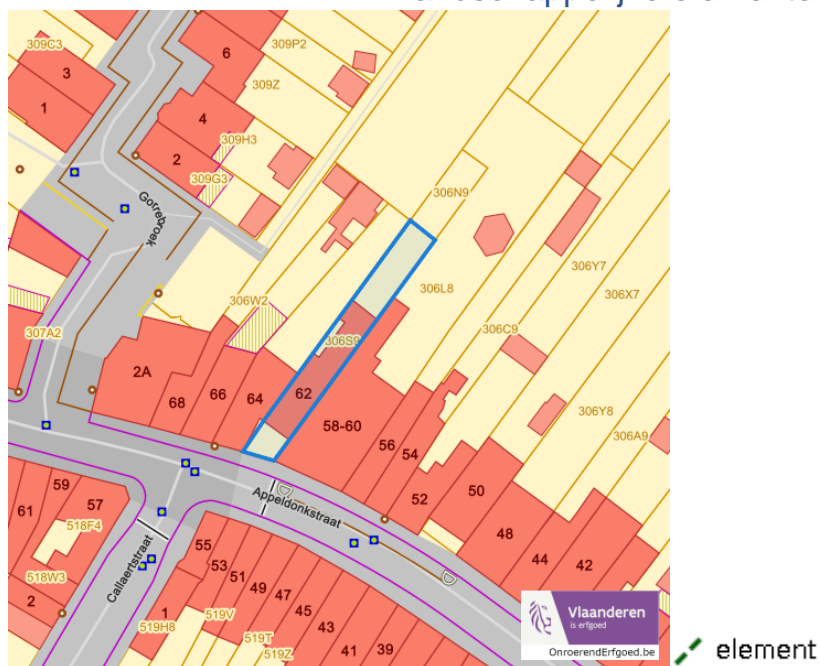


Dossier: 00-00-0549/040

Appeldonkstraat 62, 2830 Willebroek

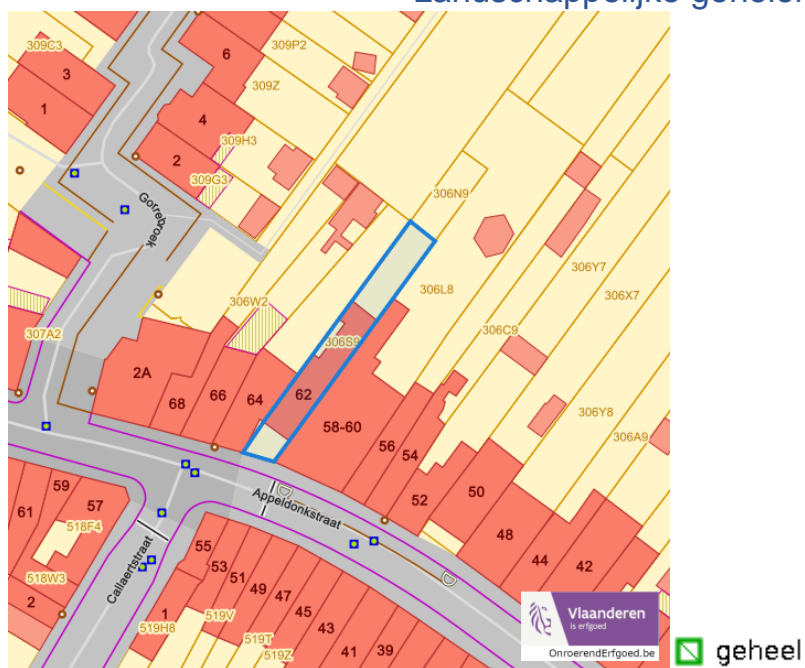
Detailkaarten wetenschappelijke inventarissen pagina 2

## Landschappelijke elementen



element

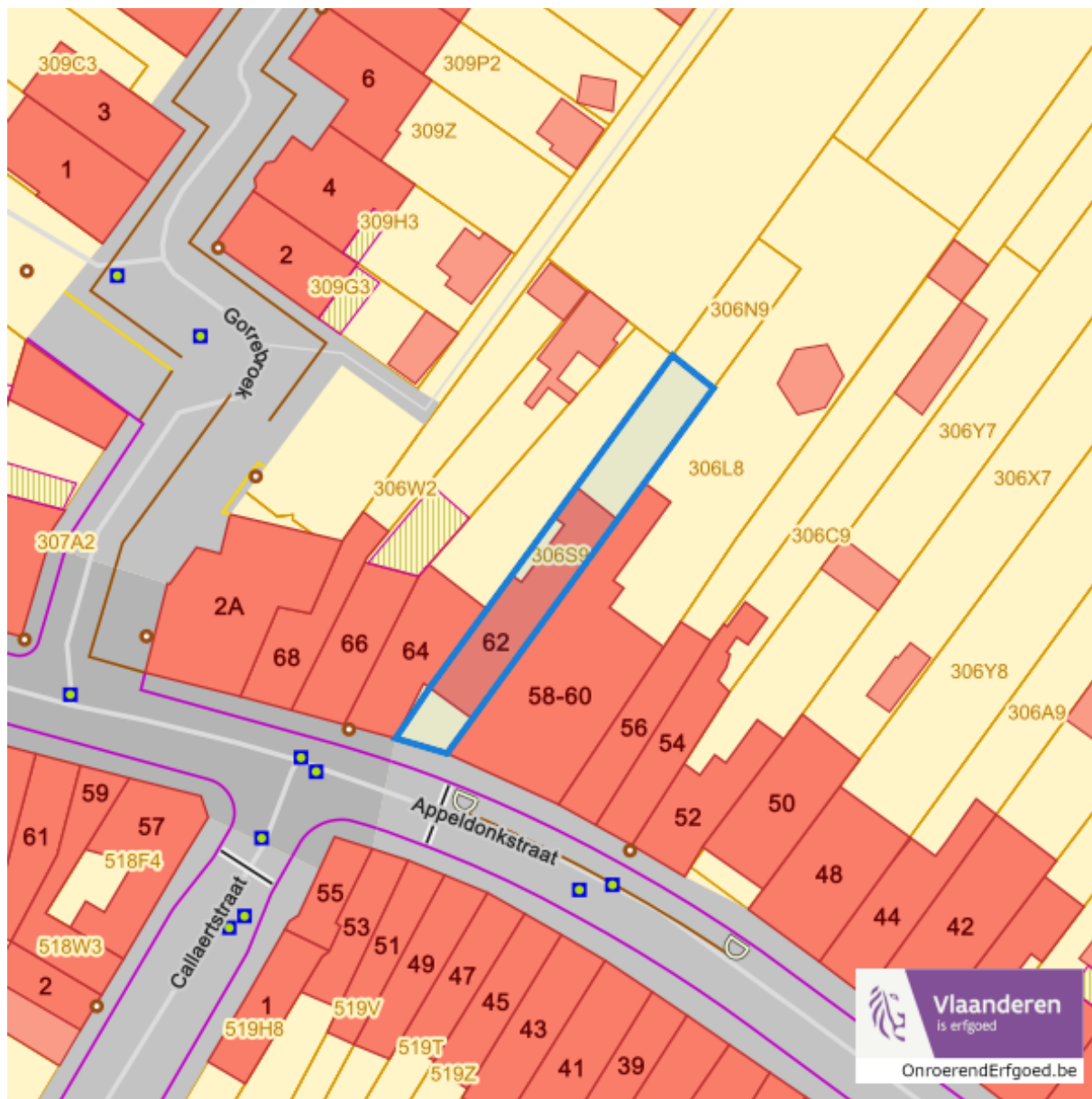
## Landschappelijke gehelen



geheel

Dossier: 00-00-0549/040

*Unesco werelderfgoed*

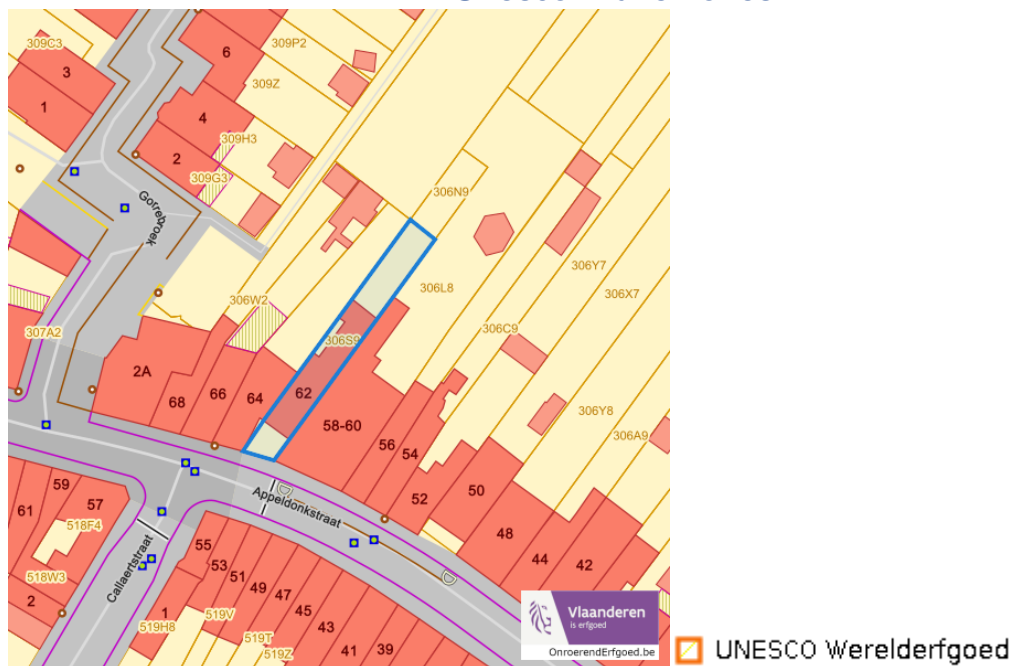


---

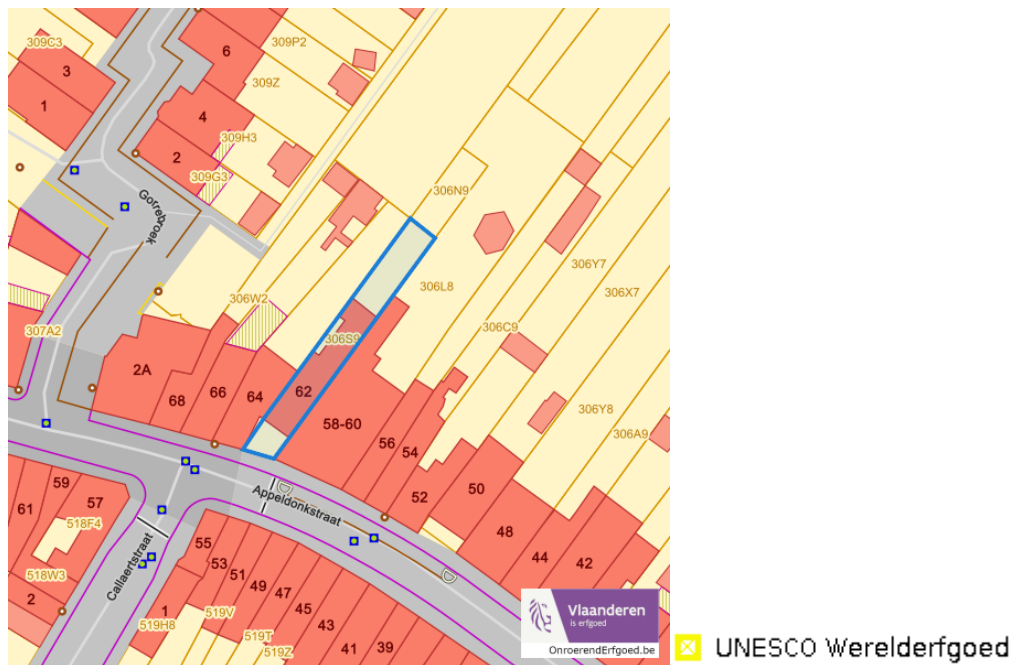
*Detailkaarten Unesco werelderfgoed*

---

## Unesco: Bufferzones



## Unesco: Kernzones



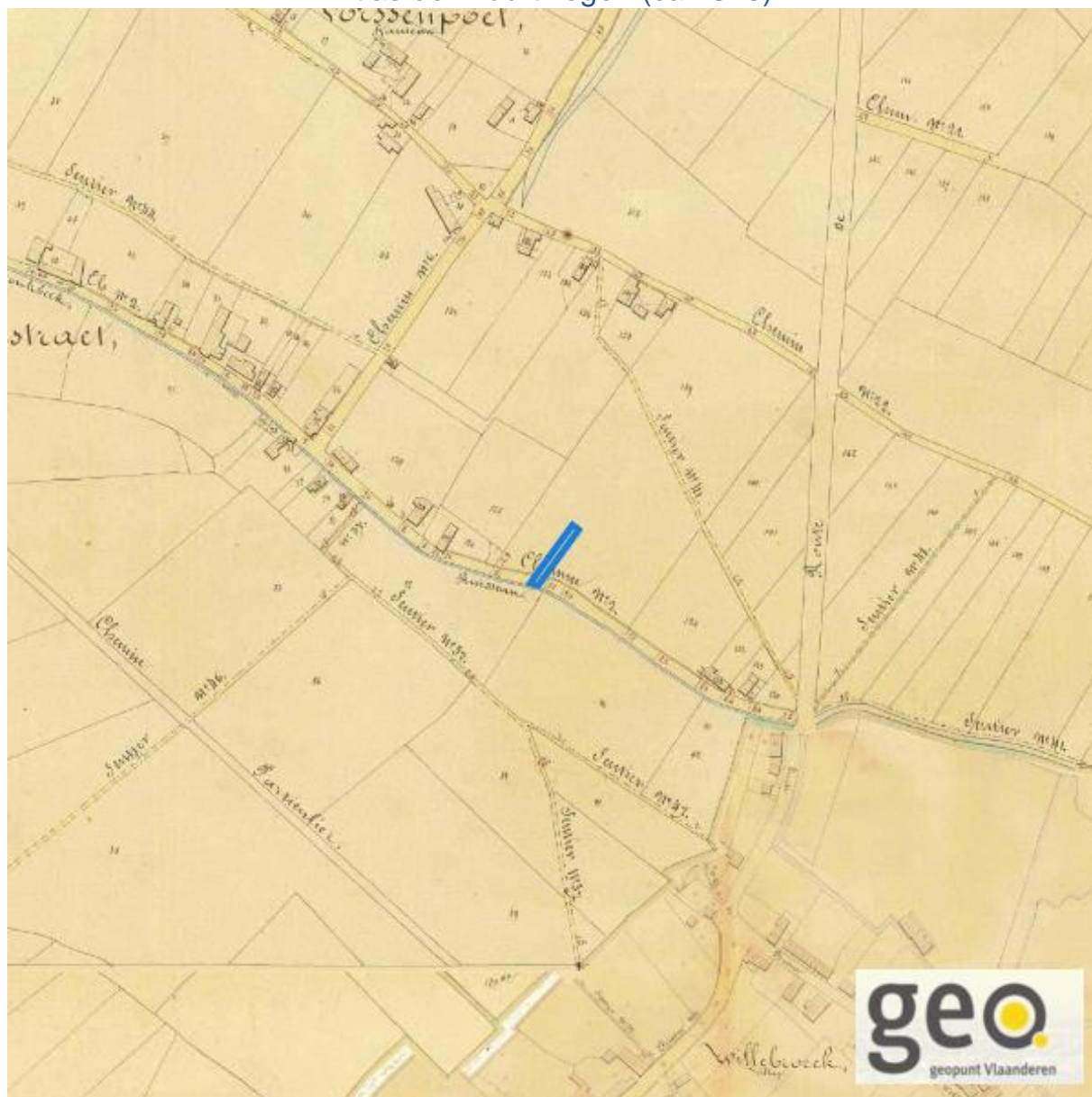


---

Historische kaarten

---

Atlas der Buurtwegen (ca 1840)



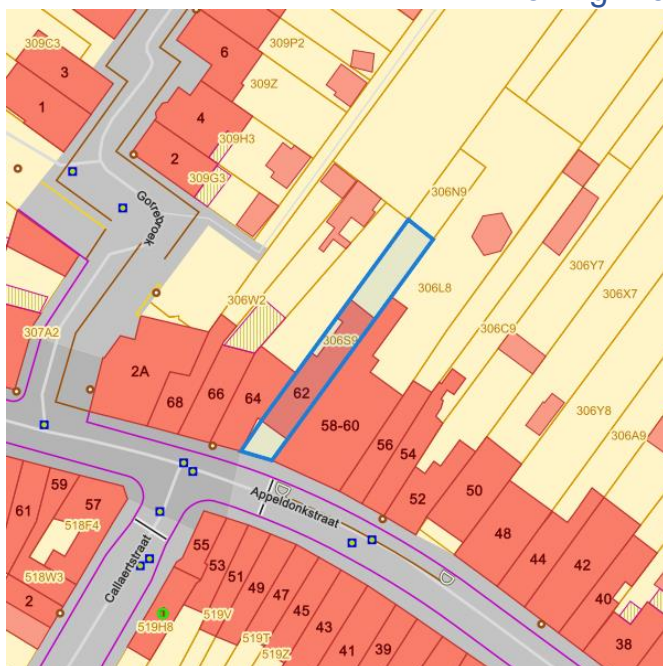
[www.geopunt.be](http://www.geopunt.be)

Dossier: 00-00-0549/040

Document: DC à la carte - VLANED - DC  
Kaarten: 01/10/2024 - v110ku80nwtev09dimx4gf8bqgebx0wxu7ywaiois

Wonen

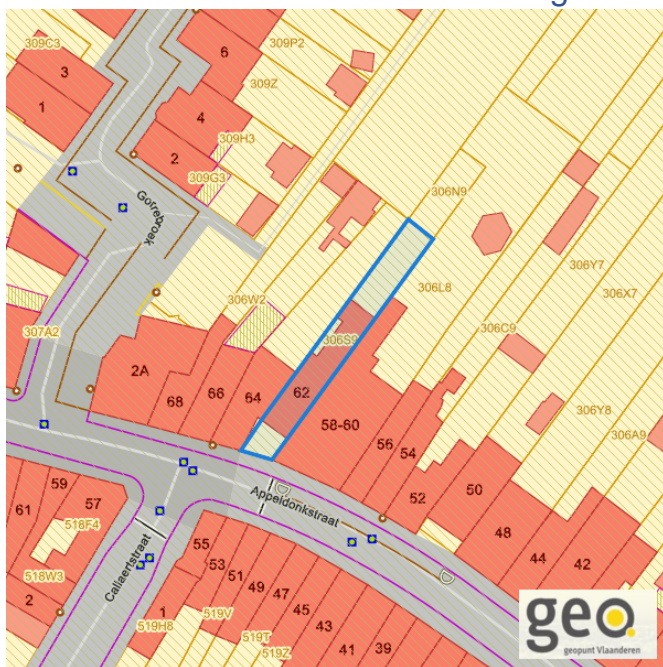
Woningkwaliteit



- Woningen met een conformiteitsattest
- Panden met een herstelvordering
- Vlaamse inventaris van ongeschikte en onbewoonbare woningen

[www.geopunt.be](http://www.geopunt.be)

Conformiteitsattest gemeente beperkte duurtijd



Conformiteitsattest beperkte duurtijd

- Nee
- Ja

[www.geopunt.be](http://www.geopunt.be)

Dossier: 00-00-0549/040

Appeldonkstraat 62, 2830 Willebroek

### Conformiteitsattest gemeente verplicht



Dossier: 00-00-0549/040