

DC à la carte



Polderstraat 18, 2830 Willebroek
12342C0053/00C000

[Locatie](#)
[Omgeving](#)
[Kadaster](#)
[Gewestplan](#)
[Water](#)
[Natuur](#)
[Recht van voorkoop](#)
[Beschermd onroerend erfgoed](#)
[Vastgestelde inventarissen](#)
[Wetenschappelijke inventarissen](#)
[Unesco werelderfgoed](#)
[Historische kaarten](#)
[Wonen](#)

Dossier: 00-01-4005/001

Locatie



Dossier: 00-01-4005/001

Omgeving



Kadaster

Meest recente toestand



eservices.minfin.fgov.be

Dossier: 00-01-4005/001

Fiscale toestand



eservices.minfin.fgov.be

Gewestplan



www.geopunt.be
Gewestplan legende

Dossier: 00-01-4005/001

Document: DC à la carte - VLANED - DC
Kaarten: 19/05/2026 - 03yv5hi4skb73ramt6cfh0jy3h68jkoVseczvmre

Water

Overstromingsgevoelige gebieden pluviaal (door hevige neerslag)



Overstromingsgevoelige gebieden fluviaal (uit waterlopen)



Polderstraat 18, 2830 Willebroek

Overstromingsgevoelige gebieden vanuit de zee



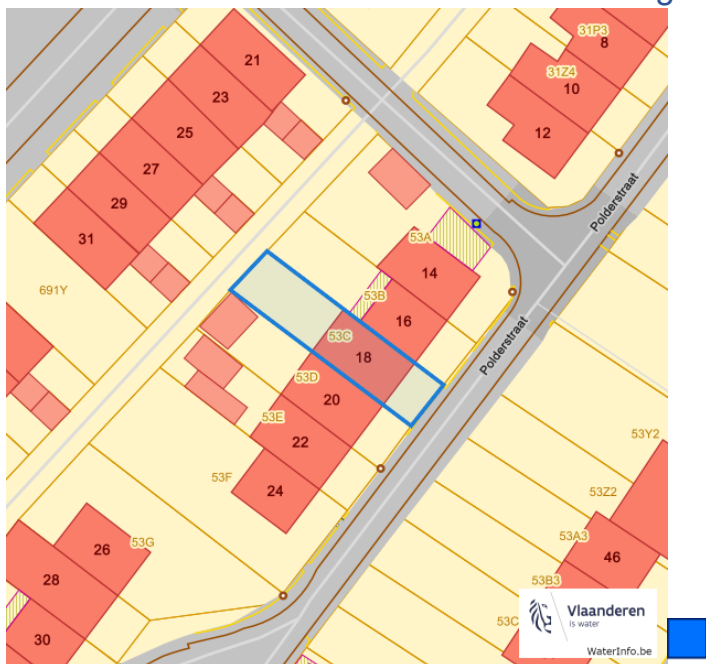
Signaalgebieden



Dossier: 00-01-4005/001

Polderstraat 18, 2830 Willebroek

Recent overstromde gebieden (2017)



Risicozones overstrooming (2017)



Dossier: 00-01-4005/001

Polderstraat 18, 2830 Willebroek

Van nature overstroombare gebieden



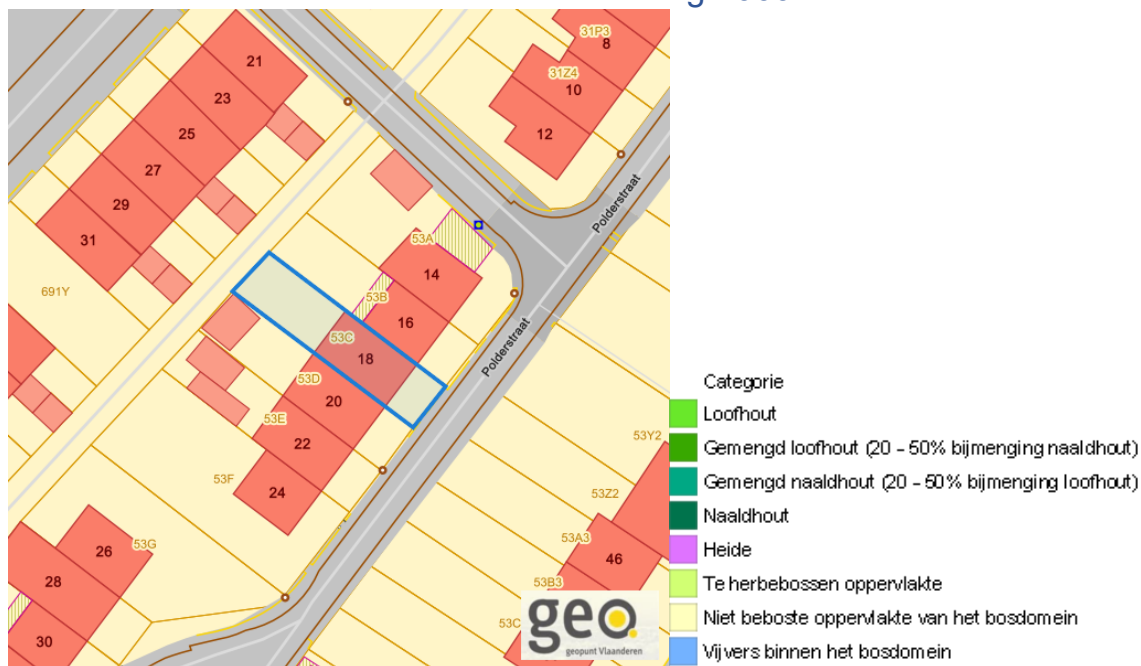
Watergevoelige openruimtegebieden



Dossier: 00-01-4005/001

 Natuur

Bosreferentielaag 2000



Groenkaart Vlaanderen (2021)



Dossier: 00-01-4005/001

Polderstraat 18, 2830 Willebroek

Digitale boswijzer 2018



Digitale boswijzer 2015



Dossier: 00-01-4005/001

Polderstraat 18, 2830 Willebroek

Digitale boswijzer 2012



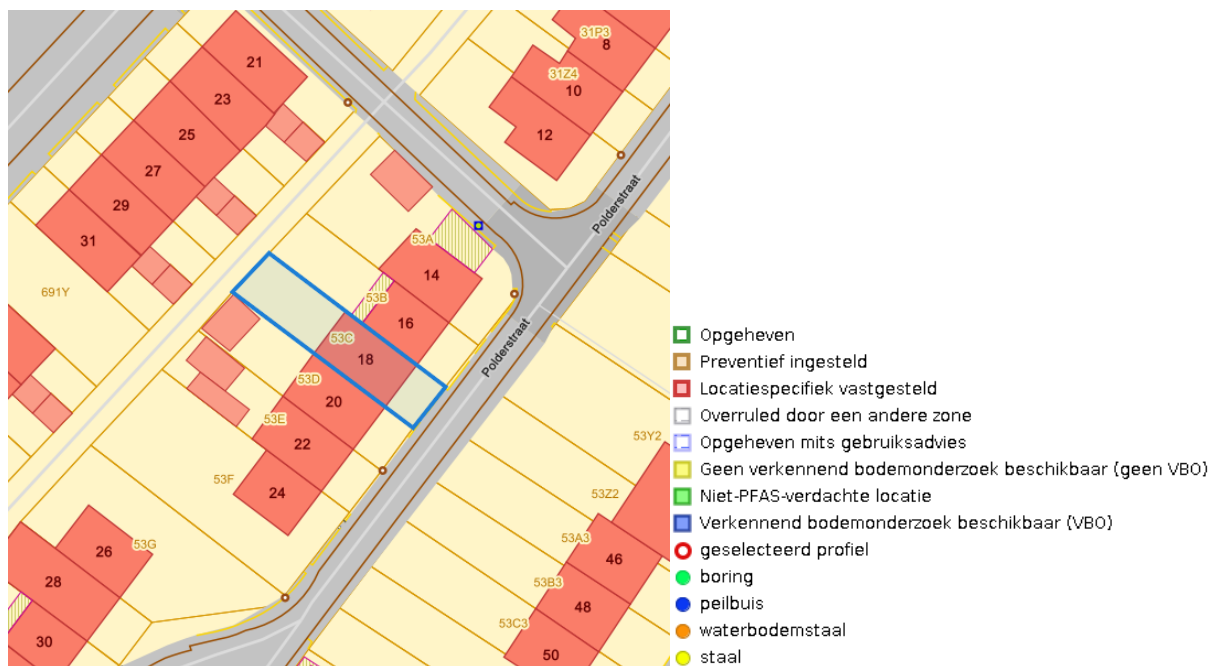
Digitale boswijzer 2009



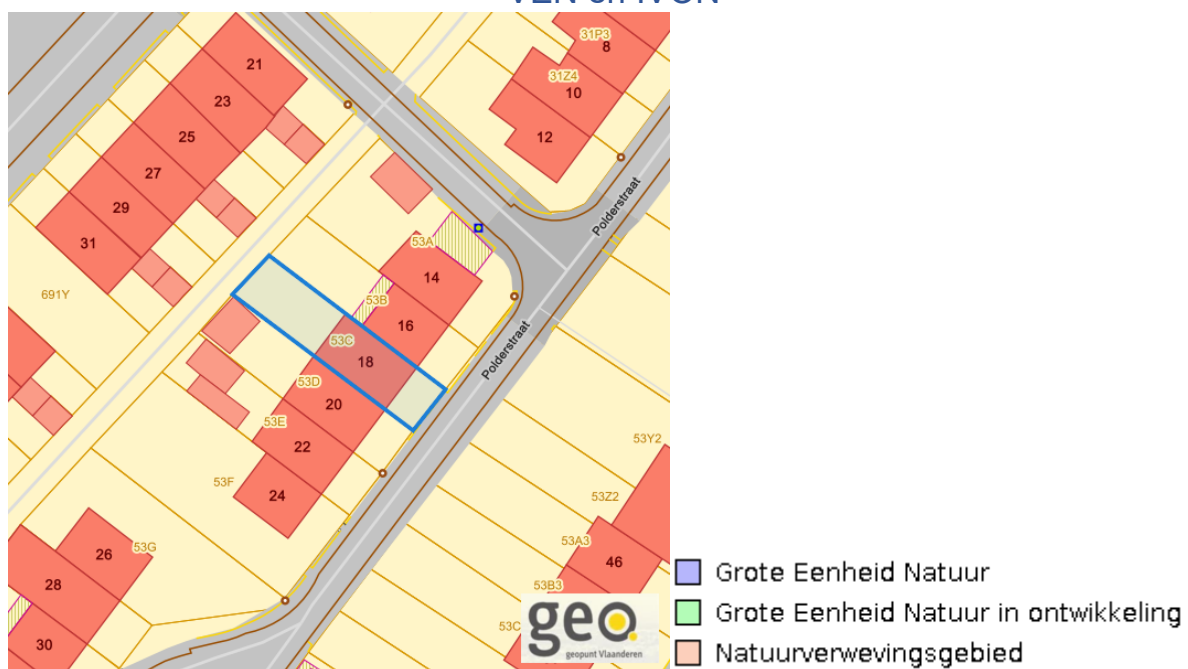
Dossier: 00-01-4005/001

Polderstraat 18, 2830 Willebroek

PFAS



VEN en IVON


www.geopunt.be

Dossier: 00-01-4005/001

Jachtterreinen



www.geopunt.be

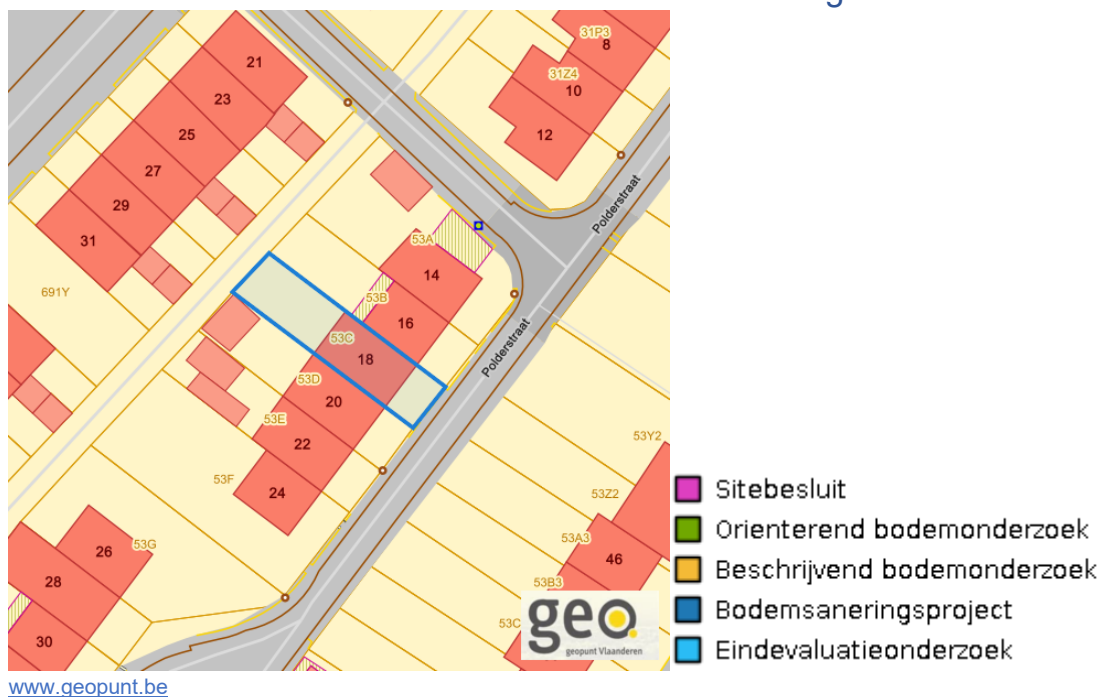
Natuurbeheerplannen



www.geopunt.be

Polderstraat 18, 2830 Willebroek

Bodemonderzoeken en saneringen



Dossier: 00-01-4005/001

Document: DC à la carte - VLANED - DC
Kaarten: 19/05/2026 - 03yv5hi4skb73ramt6cfh0jy3h68jkoVseczvmre

Recht van voorkoop

Vlaams voorkooprecht



www.geopunt.be

Recht van voorkoop afbakening



www.geopunt.be

Dossier: 00-01-4005/001

Polderstraat 18, 2830 Willebroek

Detailkaarten recht van voorkoop

Detailkaarten recht van voorkoop pagina 1

Rvv: Ruimtelijke ordening



Dossier: 00-01-4005/001

Document: DC à la carte - VLANED - DC
Kaarten: 19/05/2026 - 03yv5hi4skb73ramt6cfh0jy3h68jkoVseczvmre

Polderstraat 18, 2830 Willebroek

Detailkaarten recht van voorkoop pagina 2

Rvv: Ruilverkaveling



Rvv: Havengebieden



Dossier: 00-01-4005/001

Polderstraat 18, 2830 Willebroek

Detailkaarten recht van voorkoop pagina 3

Rvv: de Vlaamse waterweg



Rvv: Complexe Projecten



Dossier: 00-01-4005/001

Polderstraat 18, 2830 Willebroek

Detailkaarten recht van voorkoop pagina 4

Rvv: Oeverzones en overstromingsgebieden



Rvv: Natuurreservaten



Dossier: 00-01-4005/001

Polderstraat 18, 2830 Willebroek

Detailkaarten recht van voorkoop pagina 5

Rvv: Landinrichtingsplan en inrichtingsnota



www.geopunt.be

Rvv: Natuurinrichtingsprojecten



www.geopunt.be

Dossier: 00-01-4005/001

Polderstraat 18, 2830 Willebroek

Detailkaarten recht van voorkoop pagina 6

Rvv: Vlaams Ecologisch Network



Rvv: Speciale beschermingszones natuur



Dossier: 00-01-4005/001

Beschermd onroerend erfgoed



Detailkaarten beschermd onroerend erfgoed

Detailkaarten beschermd onroerend erfgoed pagina 1

Beschermd archeologische sites



Beschermd cultuurhistorische landschappen



Dossier: 00-01-4005/001

Polderstraat 18, 2830 Willebroek

Detailkaarten beschermd onroerend erfgoed pagina 2

Beschermd monumenten



Beschermd overgangszones



Dossier: 00-01-4005/001

Polderstraat 18, 2830 Willebroek

Detailkaarten beschermd onroerend erfgoed pagina 3

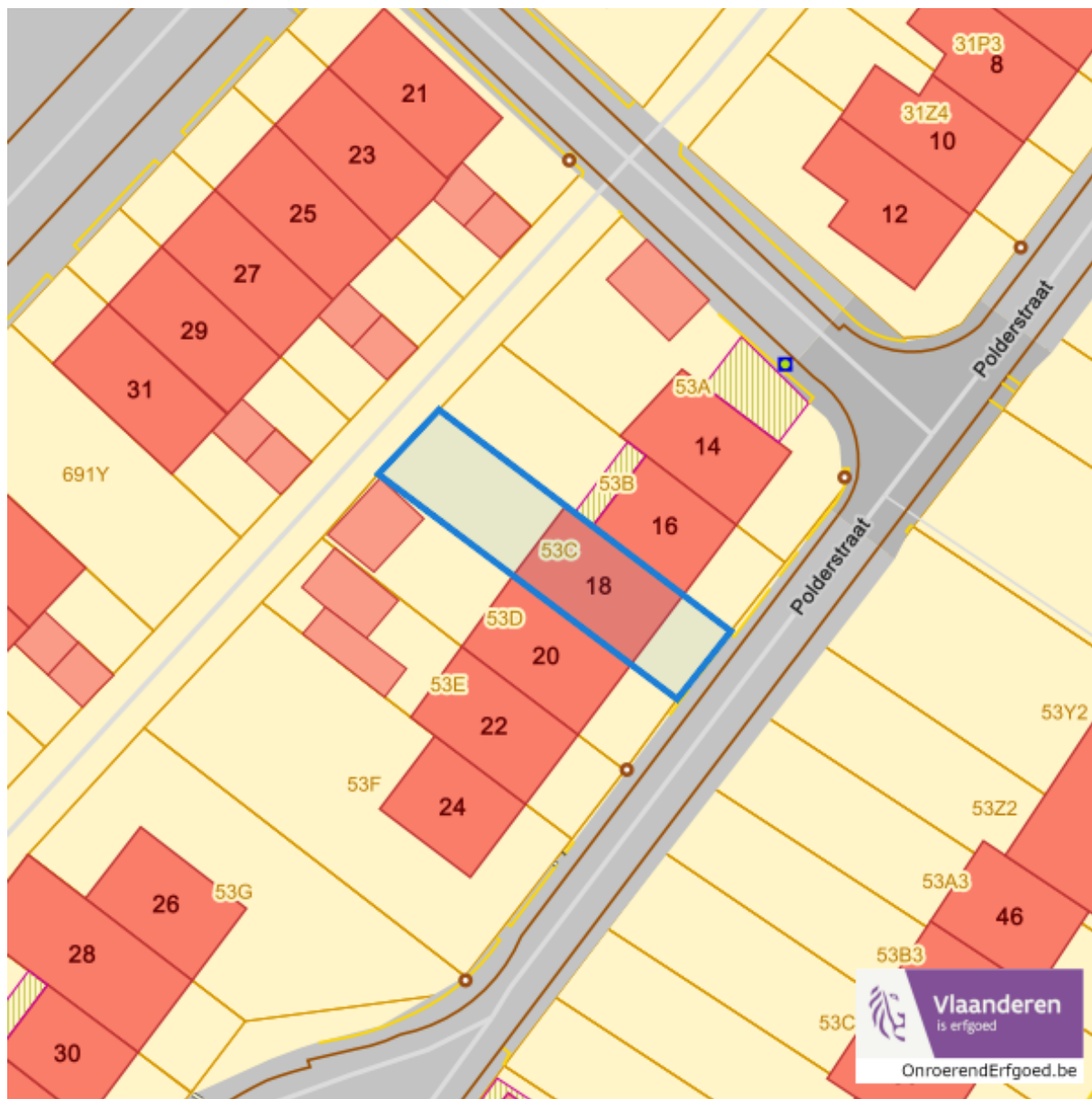
Beschermde stads en dorpsgezichten



■ Beschermd stads- en dorpsgezicht

Dossier: 00-01-4005/001

Vastgestelde inventarissen



Detailkaarten vastgestelde inventarissen

Detailkaarten vastgestelde inventaris pagina 1

Vastgestelde inventaris: Archeologische zones


 Vastgestelde afgebakende archeologische zone

Vastgestelde inventaris: Bouwkundig erfgoed


 Item uit de vastgestelde inventaris bouwkundig erfgoed

Dossier: 00-01-4005/001

Polderstraat 18, 2830 Willebroek

Detailkaarten vastgestelde inventaris pagina 2

Vastgestelde inventaris: Houtige beplanting met erfgoedwaarde

%vastgestelde_inventaris_houtige_beplanting_met_erfgoedwaarde

scale=55%%vastgestelde_inventaris_houtige_beplanting_met_erfgoedwaarde_legend

scale=45%

Vastgestelde inventaris: Historische tuinen en parken



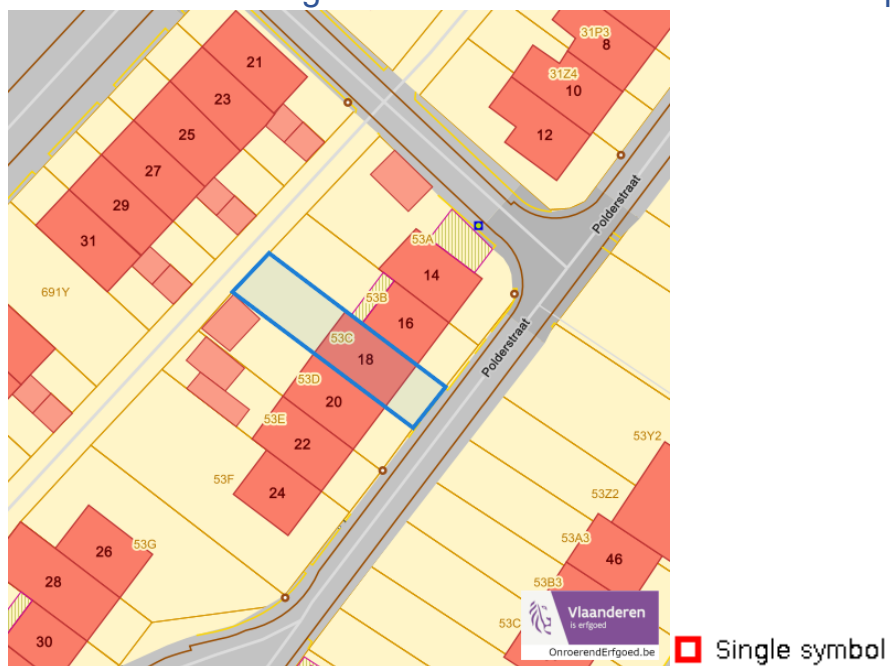
■ Vastgestelde inventaris park en tuin

Dossier: 00-01-4005/001

Polderstraat 18, 2830 Willebroek

Detailkaarten vastgestelde inventaris pagina 3

Vastgestelde inventaris: Relicten landschapsatlas



Dossier: 00-01-4005/001

Wetenschappelijke inventarissen



Detailkaarten wetenschappelijke inventarissen

Detailkaarten wetenschappelijke inventarissen pagina 1

Bouwkundige elementen**Archeologische gehelen**

Dossier: 00-01-4005/001

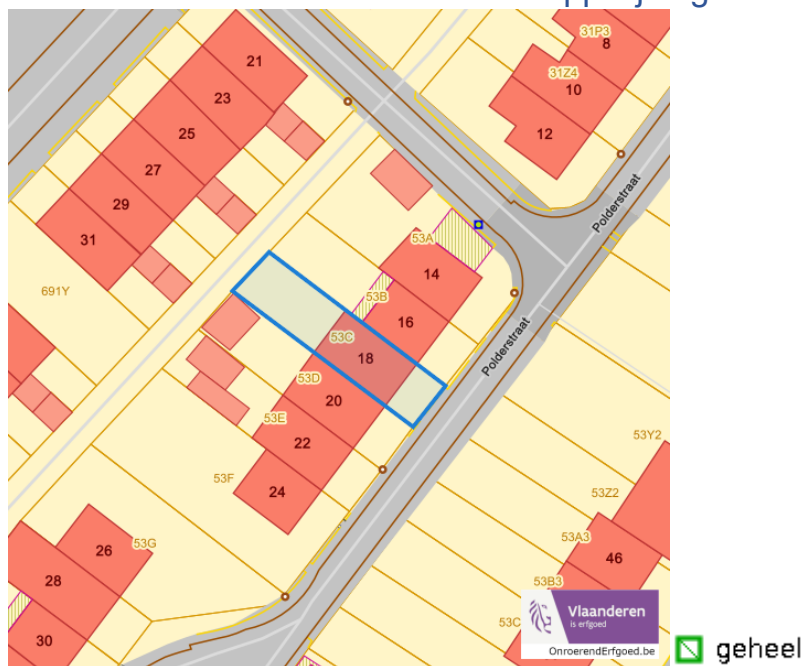
Polderstraat 18, 2830 Willebroek

Detailkaarten wetenschappelijke inventarissen pagina 2

Landschappelijke elementen



Landschappelijke gehelen



Dossier: 00-01-4005/001

Unesco werelderfgoed



Detailkaarten Unesco werelderfgoed

Unesco: Bufferzones



Unesco: Kernzones



Historische kaarten

Atlas der Buurtwegen (ca 1840)



www.geopunt.be

Dossier: 00-01-4005/001

Document: DC à la carte - VLANED - DC
Kaarten: 19/05/2026 - 03yv5hi4skb73ramt6cfh0jy3h68jkoVseczvmre

Wonen

Woningkwaliteit



- Woningen met een conformiteitsattest
- Panden met een herstelvordering
- Vlaamse inventaris van ongeschikte en onbewoonbare woningen

www.geopunt.be

Conformiteitsattest gemeente beperkte duurtijd



- Conformiteitsattest beperkte duurtijd
- Nee
 - Ja

www.geopunt.be

Polderstraat 18, 2830 Willebroek

Conformiteitsattest gemeente verplicht



Dossier: 00-01-4005/001