

BRUSSELSSESTEEFWEG - GEWESTWEG N 9



LOT  
Uit de verkaveling

LOT 4  
Uit de verkaveling gesloten

LOT 5  
Uit de verkaveling gesloten

LOT 6  
Uit de verkaveling gesloten

LOT 1  
+/- 877 m²

LOT 2  
+/- 892 m²

LOT 3  
+/- 885 m²

keermuur

Nr. 1042 m

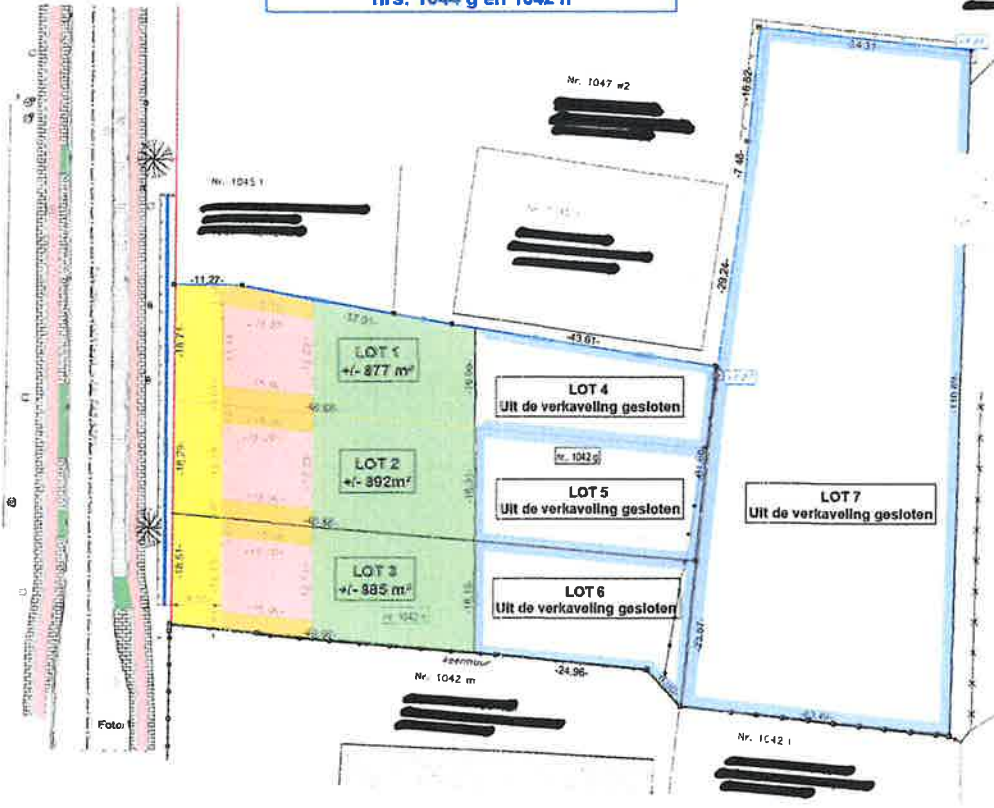
Nr. 1042 I

WETTEREN , 1ste. Afd. (Wetteren) , Sie. G,  
nrs. 1044 g en 1042 n

Nr. 1050 h





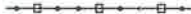



















GEDEELTELIJK GOEDGEKEURD DOOR  
HET COLLEGE VAN BURGEMEESTER EN SCHEPENEN







*J. van der ...*



BESTAANDE SITUATIE : 1/500

## LEGENDE

	perceelsgrens		grenspaal
	as verharding		elektriciteitspaal
	betonpalen met gladde draad		verkeersteken
	betonpalen met prikkeldraad		deksel brandkraan
	volle betonplaten		inspectieput rond deksel
	houten palen met prikkeldraad		inspectieput vierkant deksel
	haag		kabine of controlekast
	houten palen met gladde draad		waterslikker
	midden gracht		niveau dorpel
	talud of kant gracht		inspectieput
	muur		niveaupunt
			
	riolering		

Bestaande bebouwing	
Bebouwbare zone	
Voortuinzone	
Zijdelingse bouwrijke stroken	
Achtertuintzone	
Uit de verkaveling gesloten	

## LEGENDE

	perceelsgrens
	as verharding
	betonpalen met gladde draad
	betonpalen met prikkeldraad
	volle betonplaten
	houten palen met prikkeldraad
	haag
	houten palen met gladde draad
	midden gracht
	talud of kant gracht
	muur
	
	riolering
	grenspaal
	elektriciteitspaal
	verkeersteken
	deksel brandkraan
	inspectieput rond deksel
	inspectieput vierkant deksel
	kabine of controlekast
	waterslikker
	niveau dorpel
	inspectieput
	niveaupunt



nrs.. 1042 k en 1044 a, delen

nrs.. 1042 k en 1044 a, delen

Nr. 1042 I

keermuur

Nr. 1042 m

Foto 3

Foto 4

Rijweg

Troespod

-0.43

0.17

11.27

-0.83

0.83

-24.73

-0.21

0.17

9.18

-0.09

1.29

-0.04

-0.74

-0.09

0.32

0.81

0.37

-14.36

0.21

0.68

-18.13

-85.14

-0.16

-0.04

-38.32

-0.04

0.58

-24.96

-0.75

-0.09

-23.57

-0.83

-1.02

-43.49

-0.82

-0.82

-43.61

-1.27

-1.27

-29.24

-1.27

-1.27

-110.89

-1.27

-1.27

-29.24

-1.27

-1.27

-43.61

-1.27

-1.27

-29.24

-1.27

-1.27

-110.89

-1.27

-1.27

-29.24

-1.27

-1.27

-43.61

-1.27

-1.27

-29.24

-1.27

-1.27

-110.89

-1.27

-1.27

-29.24

-1.27

-1.27

-43.61

-1.27

-1.27

-29.24

-1.27

-1.27

-110.89

-1.27

-1.27

-29.24

-1.27

-1.27

-43.61

-1.27

-1.27

-29.24

-1.27

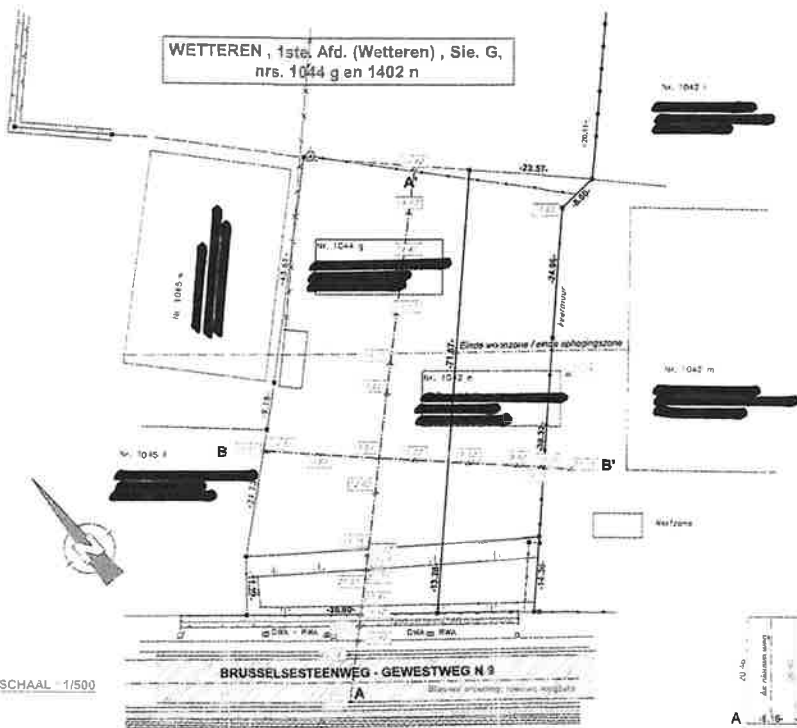
-1.27

-110.89

-1.27

-1.27

WETTEREN, 1<sup>ste</sup> Afd. (Wetteren), Sie. G.  
nrs. 1044 g en 1402 n



SCHAAL 1/500

