

DC à la carte



Gieterijstraat (Privatief 1) 12, 1502 Lembeek
23043C0342/00A004

[Locatie](#)

[Omgeving](#)

[Kadaster](#)

[Gewestplan](#)

[Water](#)

[Natuur](#)

[Recht van voorkoop](#)

[Beschermd onroerend erfgoed](#)

[Vastgestelde inventarissen](#)

[Wetenschappelijke inventarissen](#)

[Unesco werelderfgoed](#)

[Historische kaarten](#)

[Wonen](#)

Dossier: 22-00-0342/001

Locatie



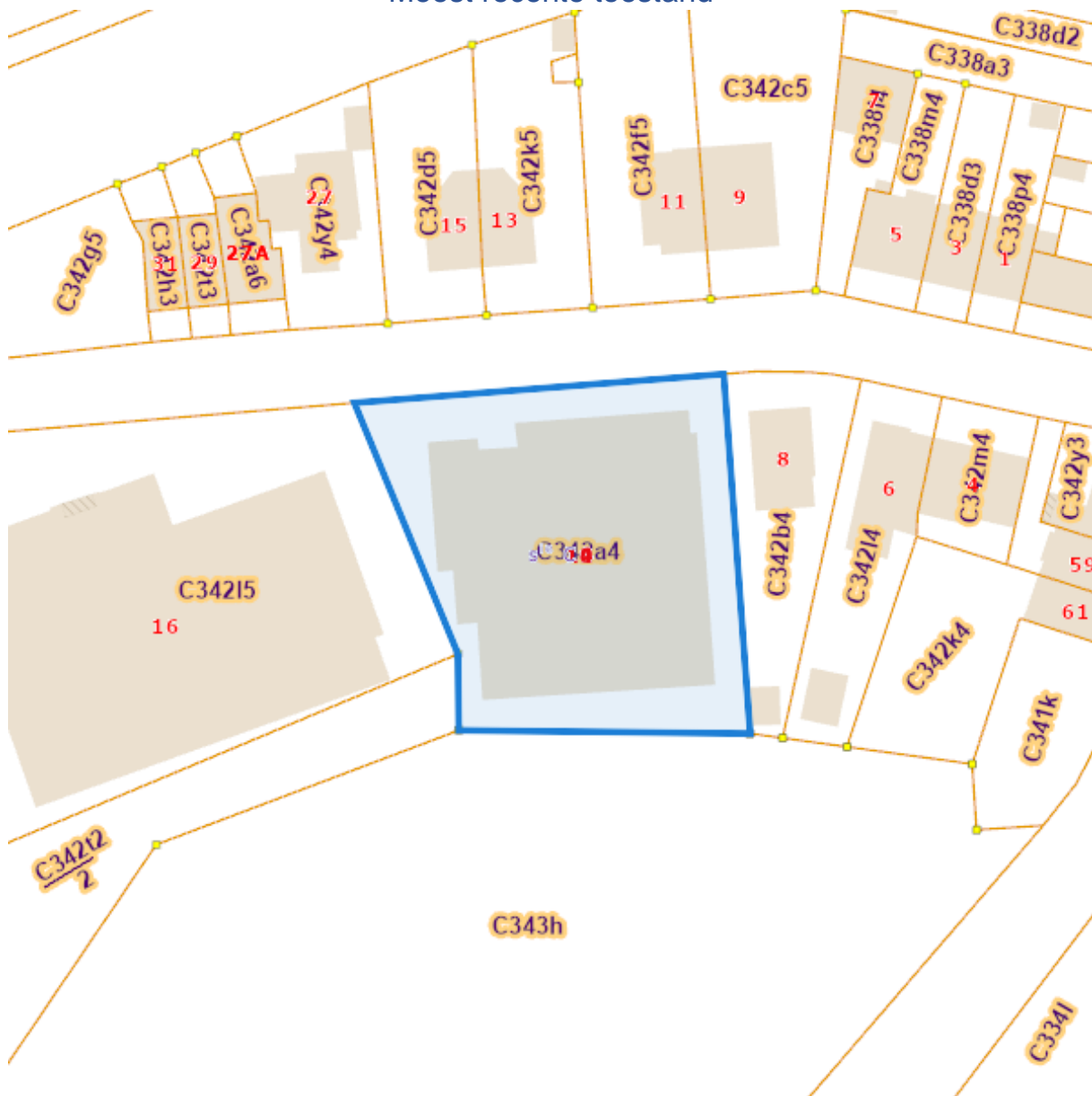
Dossier: 22-00-0342/001

Omgeving



Kadaster

Meest recente toestand

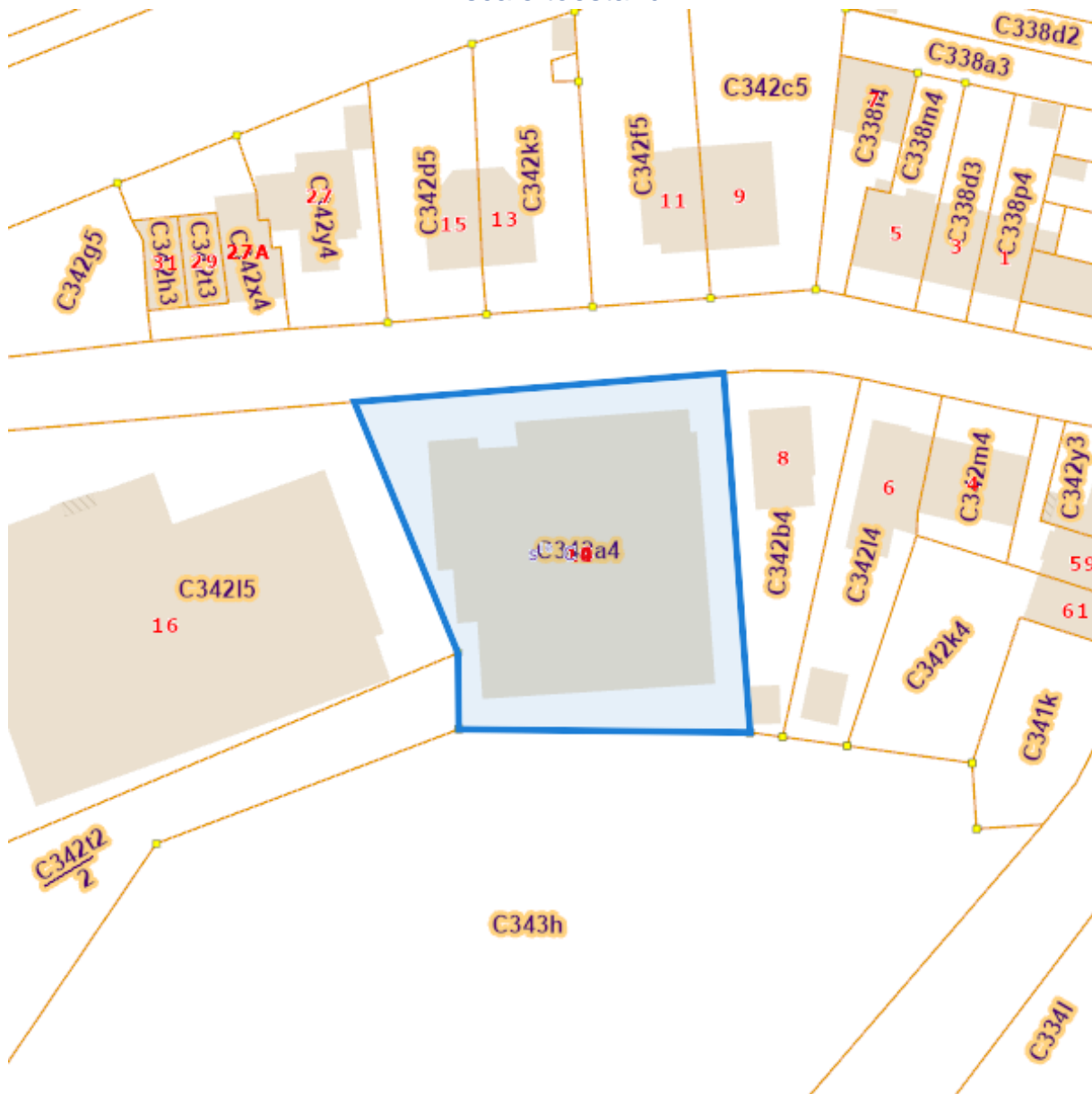


eservices.minfin.fgov.be

Dossier: 22-00-0342/001

Gieterijstraat (Privatief 1) 12, 1502 Lembeek

Fiscale toestand



eservices.minfin.fgov.be

Dossier: 22-00-0342/001

Gewestplan

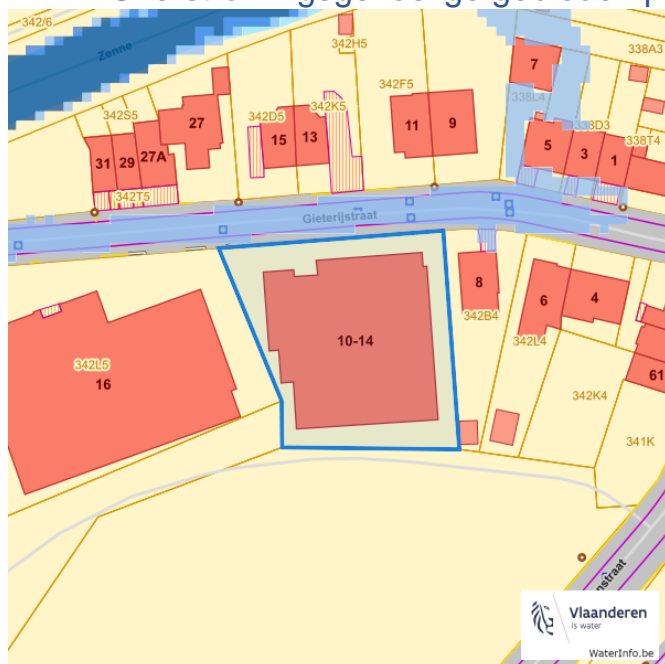


www.geopunt.be
Gewestplan legende

Dossier: 22-00-0342/001

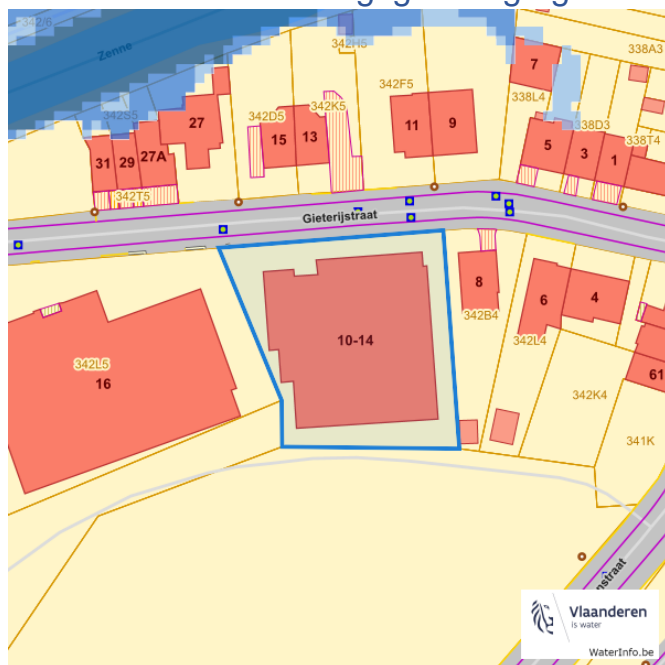
Water

Overstromingsgevoelige gebieden pluviaal (door hevige neerslag)



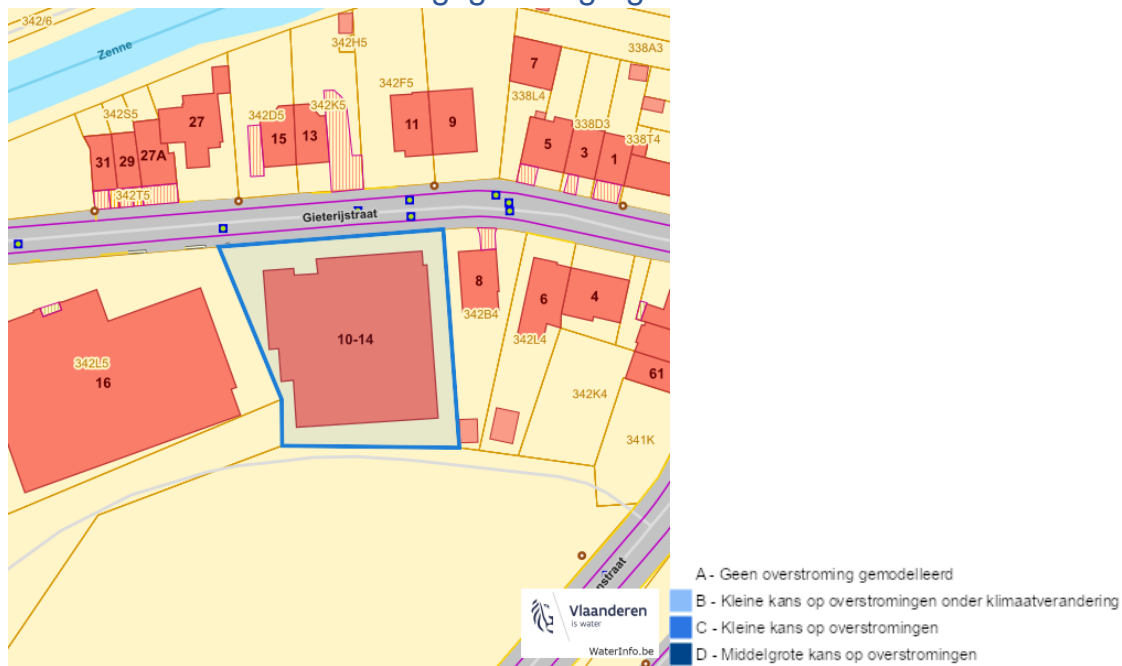
- A - Geen overstroming gemodelleerd
- B - Kleine kans op overstromingen onder klimaatverandering
- C - Kleine kans op overstromingen
- D - Middelgrote kans op overstromingen

Overstromingsgevoelige gebieden fluviaal (uit waterlopen)

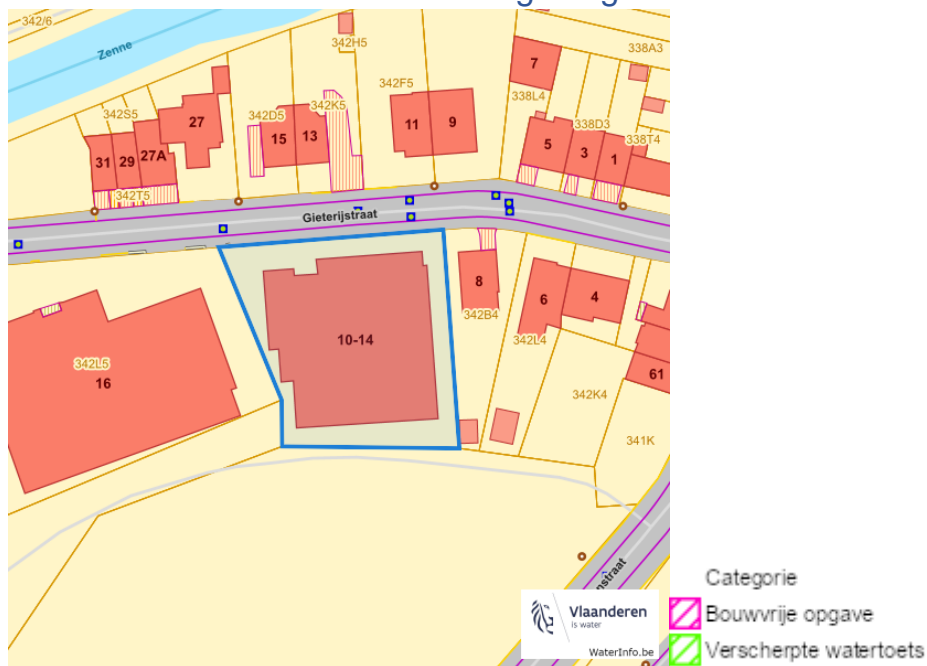


- A - Geen overstroming gemodelleerd
- B - Kleine kans op overstromingen onder klimaatverandering
- C - Kleine kans op overstromingen
- D - Middelgrote kans op overstromingen

Overstromingsgevoelige gebieden vanuit de zee

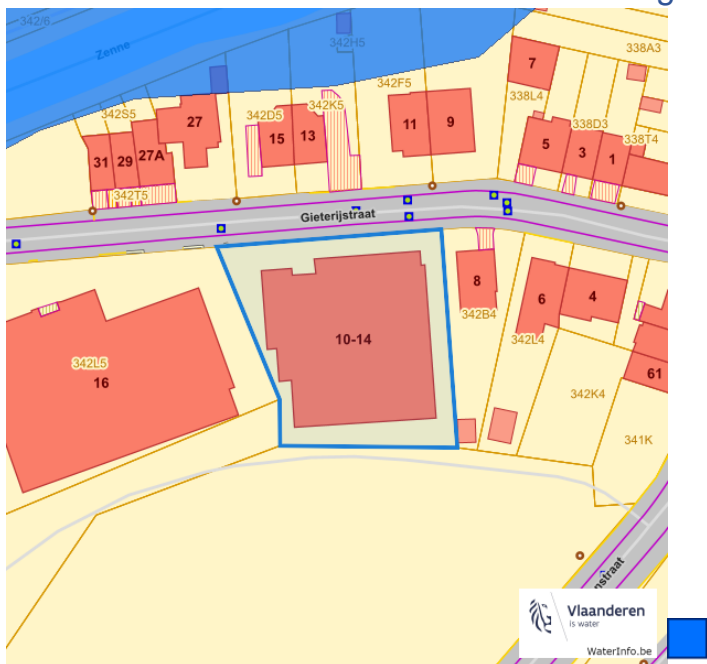


Signaalgebieden

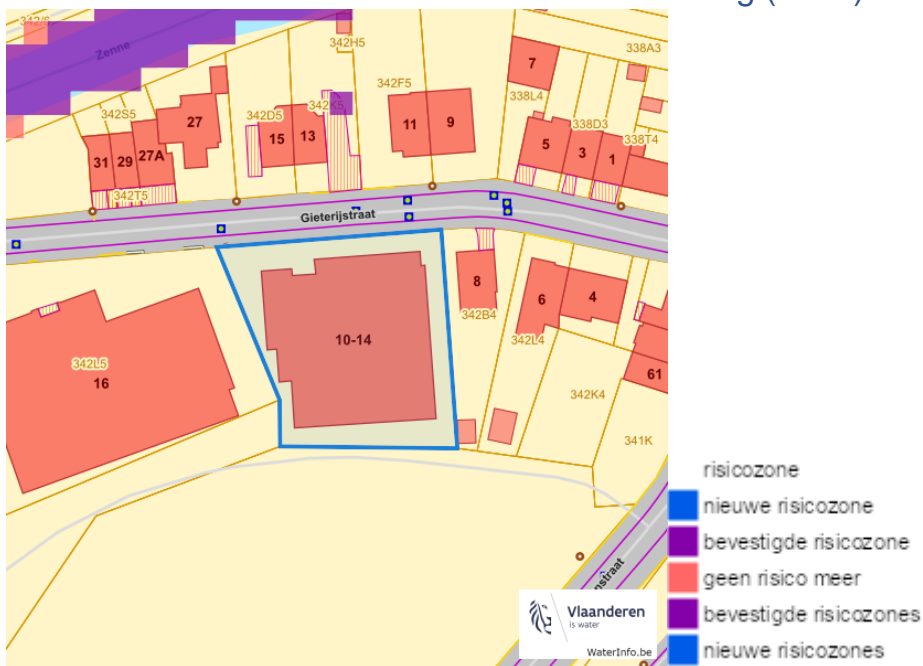


Gieterijstraat (Privatief 1) 12, 1502 Lembeek

Recent overstromde gebieden (2017)



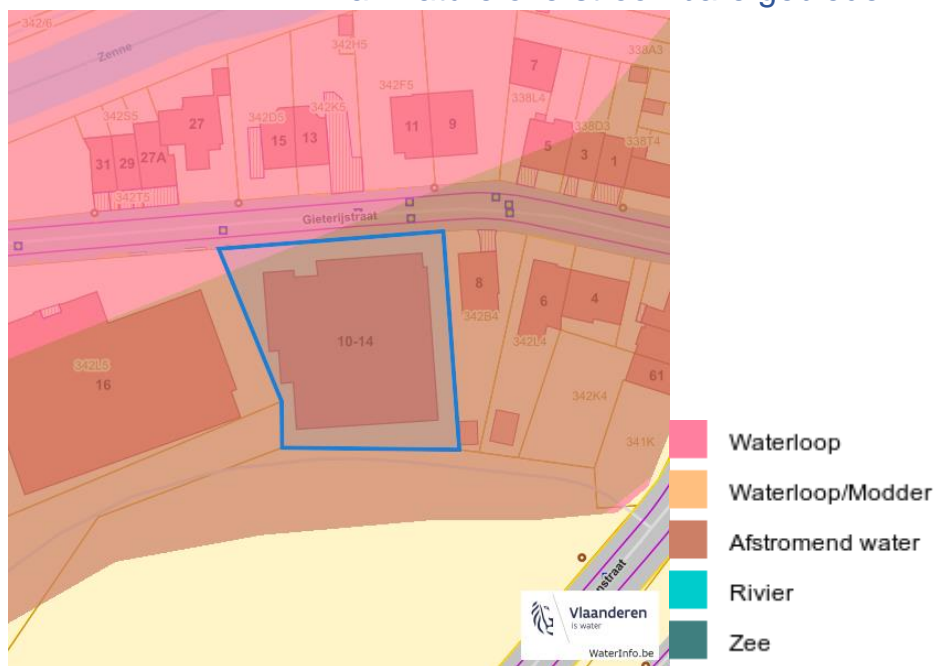
Risicozones overstrooming (2017)



Dossier: 22-00-0342/001

Gieterijstraat (Privatief 1) 12, 1502 Lembeek

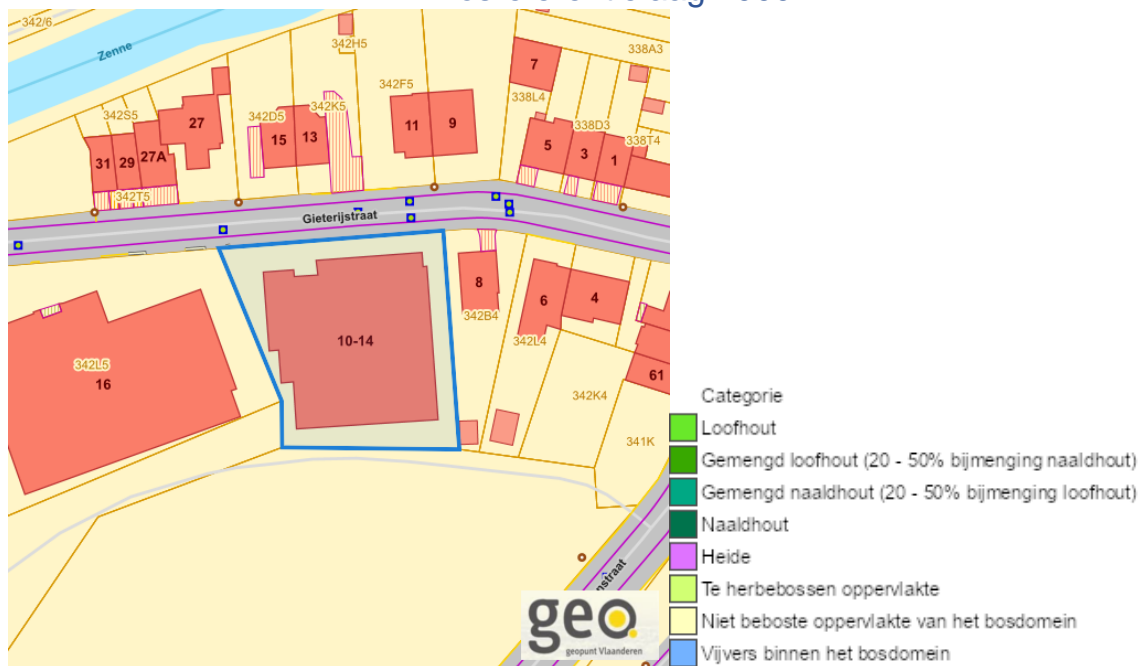
Van nature overstroombare gebieden



Dossier: 22-00-0342/001

Natuur

Bosreferentielaag 2000



www.geopunt.be

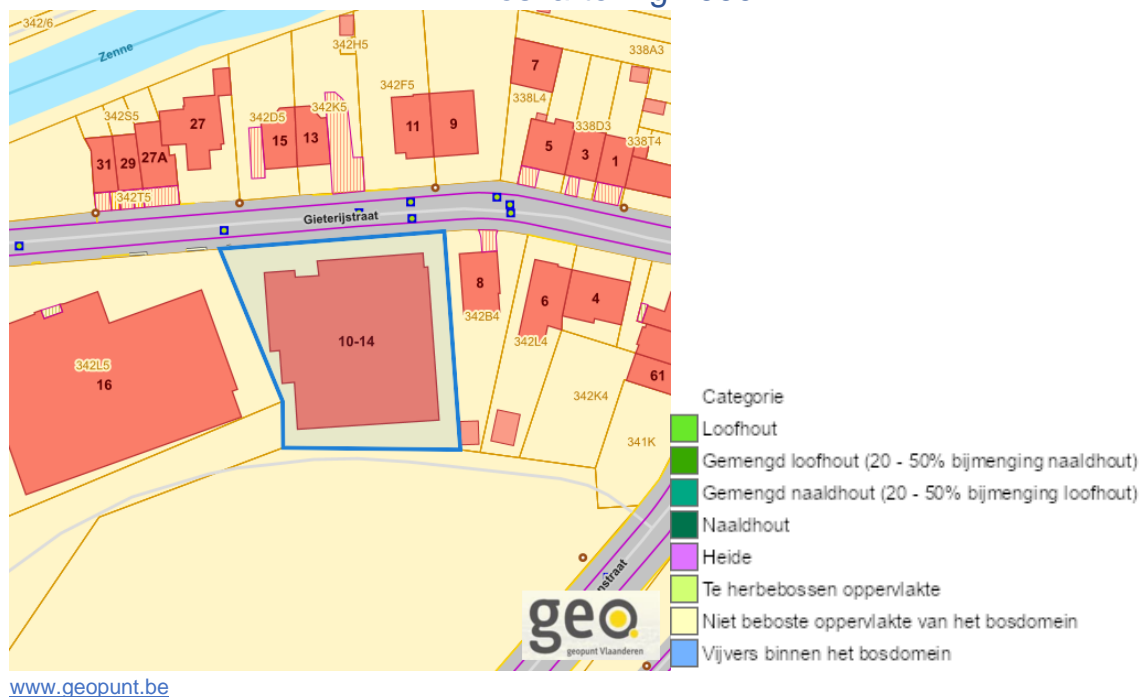
Groenkaart Vlaanderen (2021)



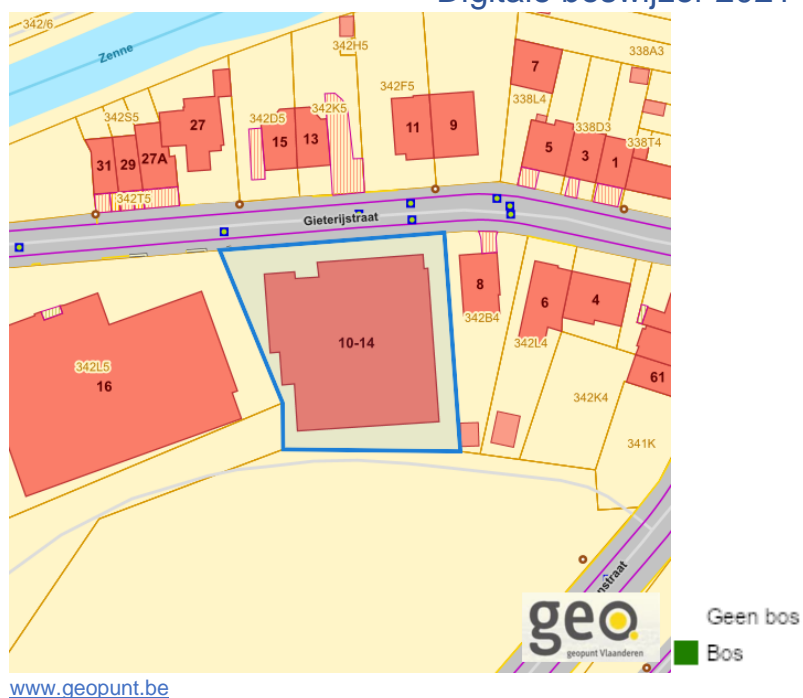
www.geopunt.be

Gieterijstraat (Privatief 1) 12, 1502 Lembeek

Boskartering 1990



Digitale boswijzer 2021



Dossier: 22-00-0342/001

Gieterijstraat (Privatief 1) 12, 1502 Lembeek

Digitale boswijzer 2018



Digitale boswijzer 2015



Dossier: 22-00-0342/001

Gieterijstraat (Privatief 1) 12, 1502 Lembeek

Digitale boswijzer 2012



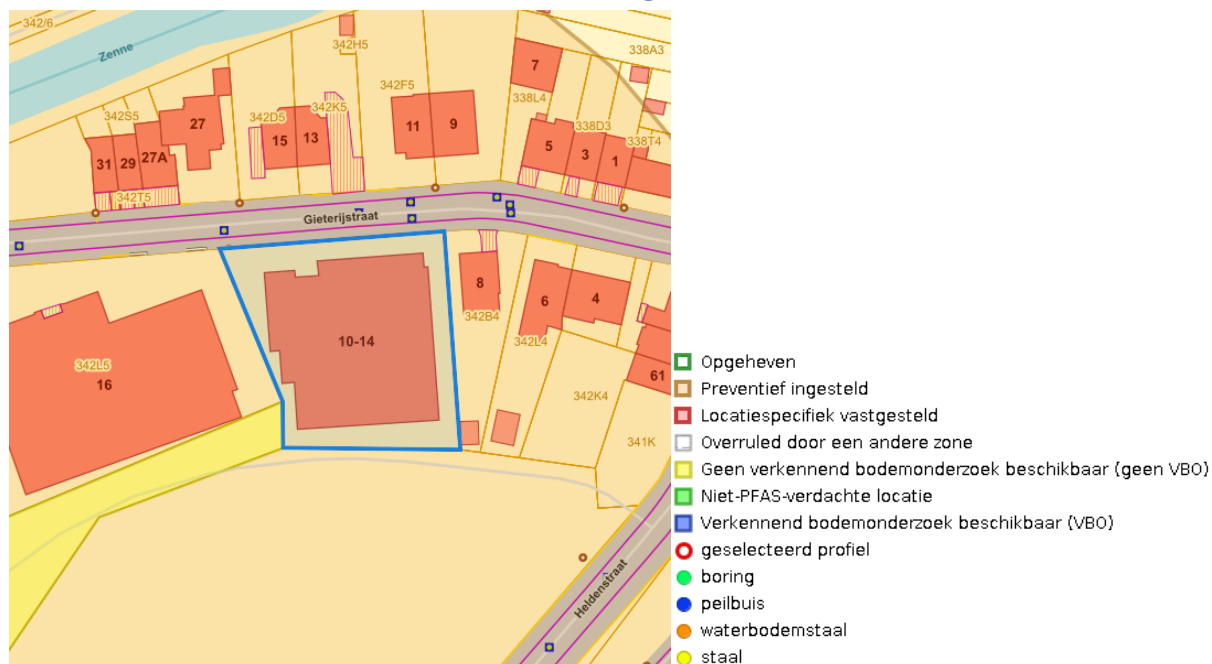
Digitale boswijzer 2009



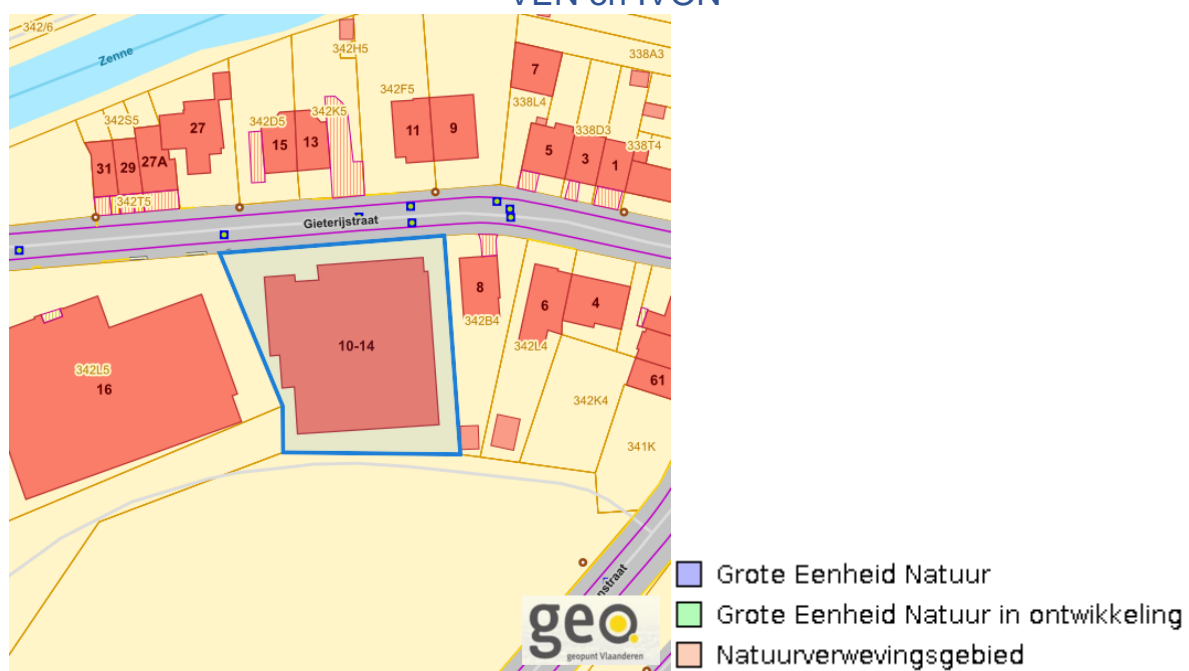
Dossier: 22-00-0342/001

Gieterijstraat (Privatief 1) 12, 1502 Lembeek

PFAS



VEN en IVON



www.geopunt.be

Dossier: 22-00-0342/001

Jachtterreinen



www.geopunt.be

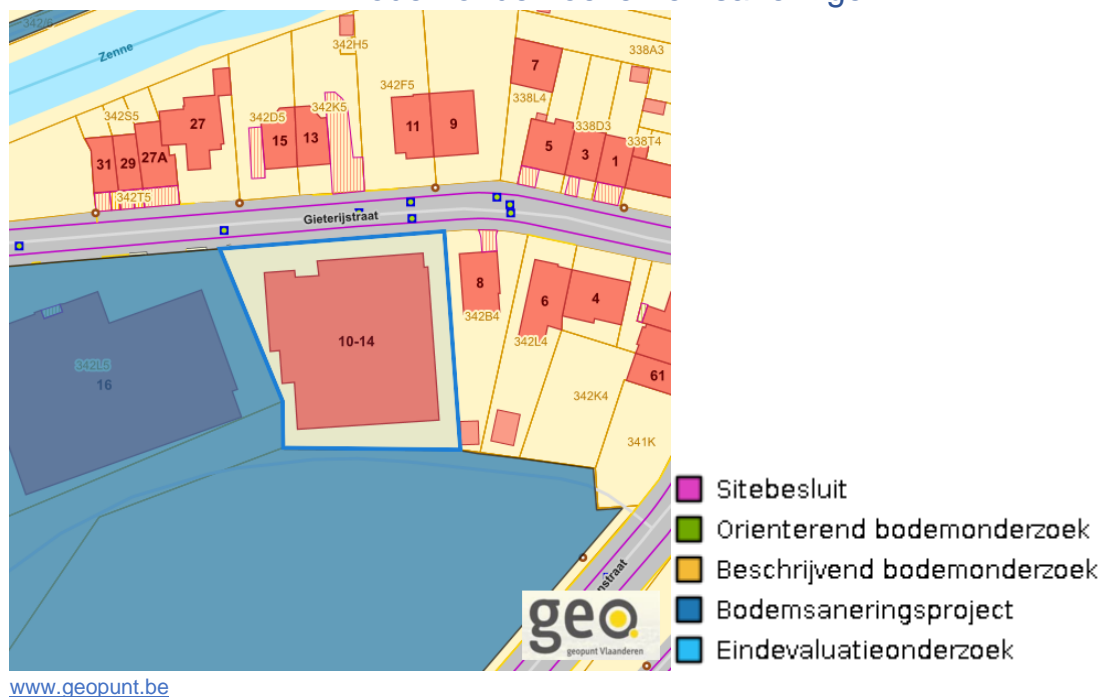
Natuurbeheerplannen



www.geopunt.be

Gieterijstraat (Privatief 1) 12, 1502 Lembeek

Bodemonderzoeken en saneringen



Dossier: 22-00-0342/001

Document: DC à la carte - VLANED - DC
Kaarten: 19/01/2024 - 8ffrhzpy9vad8saldhtk2kqi3g8tzyx75g4ysq25

Recht van voorkoop

Vlaams voorkooprecht



www.geopunt.be

Recht van voorkoop afbakening

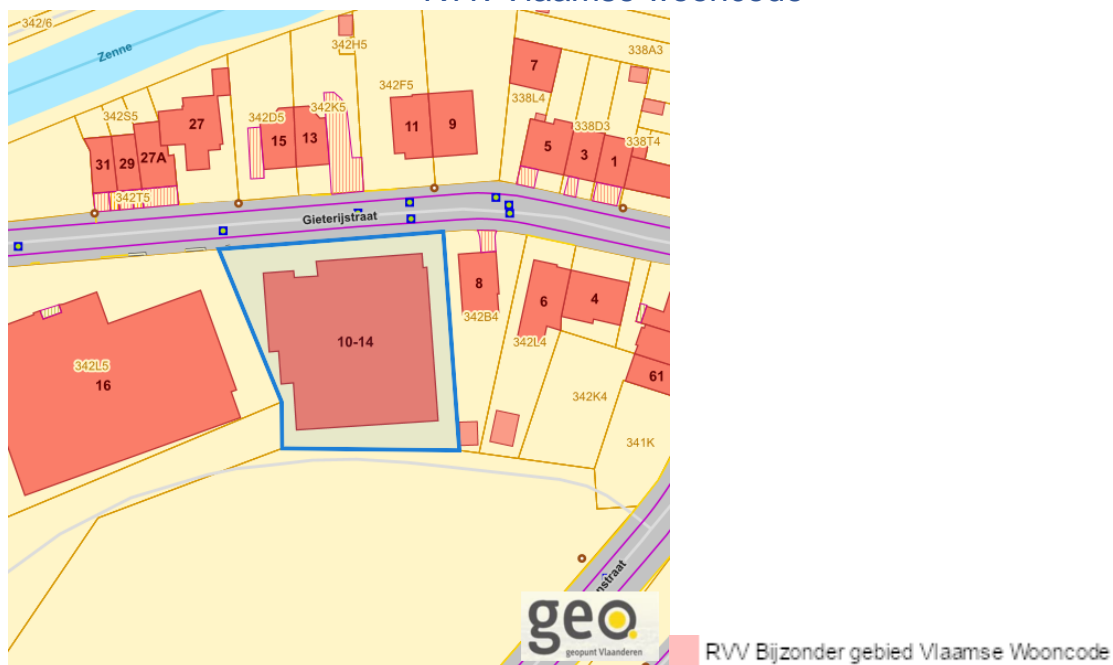


www.geopunt.be

Dossier: 22-00-0342/001

Detailkaarten recht van voorkoop

Detailkaarten recht van voorkoop pagina 1

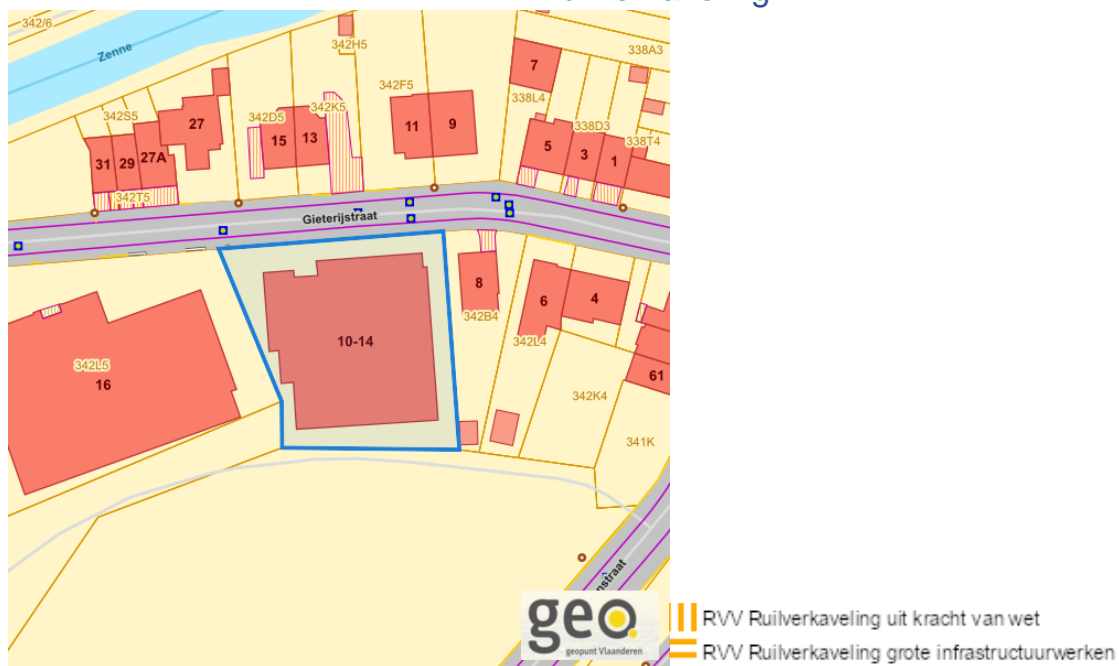
Rvv: Ruimtelijke ordening**Rvv: Vlaamse wooncode**

Dossier: 22-00-0342/001

Gieterijstraat (Privatief 1) 12, 1502 Lembeek

Detailkaarten recht van voorkoop pagina 2

Rvv: Ruilverkaveling



Rvv: Havengebieden



Dossier: 22-00-0342/001

Gieterijstraat (Privatief 1) 12, 1502 Lembeek

Detailkaarten recht van voorkoop pagina 3

Rvv: de Vlaamse waterweg



www.geopunt.be

Rvv: Complexe Projecten



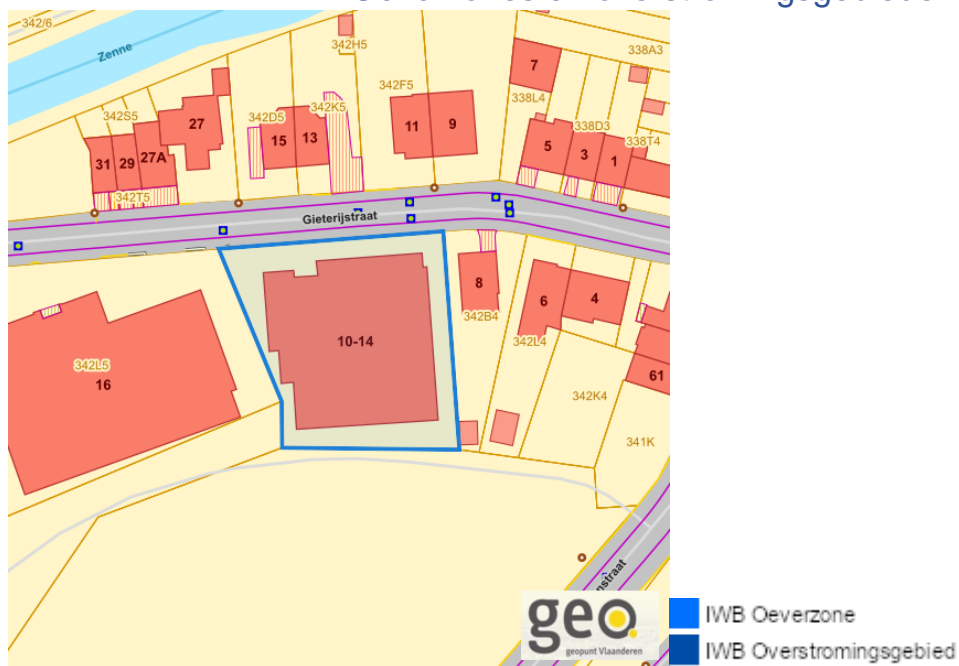
www.geopunt.be

Dossier: 22-00-0342/001

Gieterijstraat (Privatief 1) 12, 1502 Lembeek

Detailkaarten recht van voorkoop pagina 4

Rvv: Oeverzones en overstromingsgebieden



www.geopunt.be

Rvv: Natuureservaten



www.geopunt.be

Dossier: 22-00-0342/001

Gieterijstraat (Privatief 1) 12, 1502 Lembeek

Detailkaarten recht van voorkoop pagina 5

Rvv: Landinrichtingsplan en inrichtingsnota



www.geopunt.be

Rvv: Natuurinrichtingsprojecten



www.geopunt.be

Dossier: 22-00-0342/001

Gieterijstraat (Privatief 1) 12, 1502 Lembeek

Detailkaarten recht van voorkoop pagina 6

Rvv: Vlaams Ecologisch Network



Rvv: Speciale beschermingszones natuur



Dossier: 22-00-0342/001

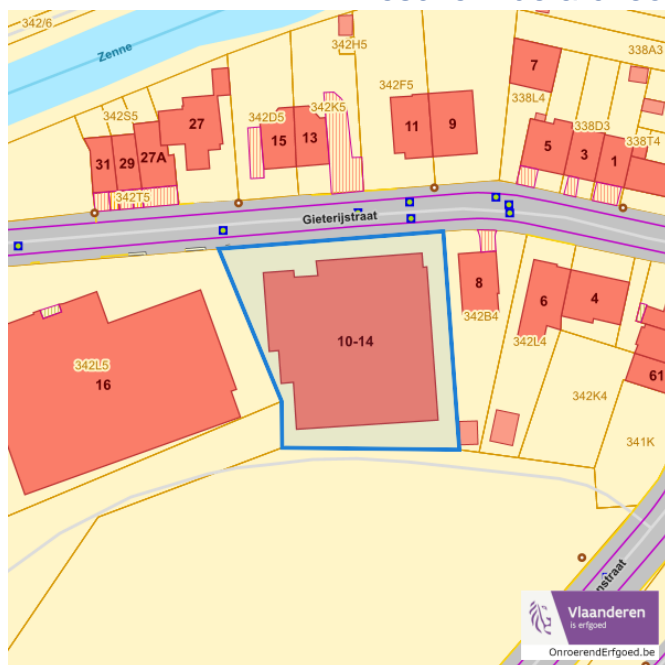
Beschermd onroerend erfgoed




Detailkaarten beschermd onroerend erfgoed

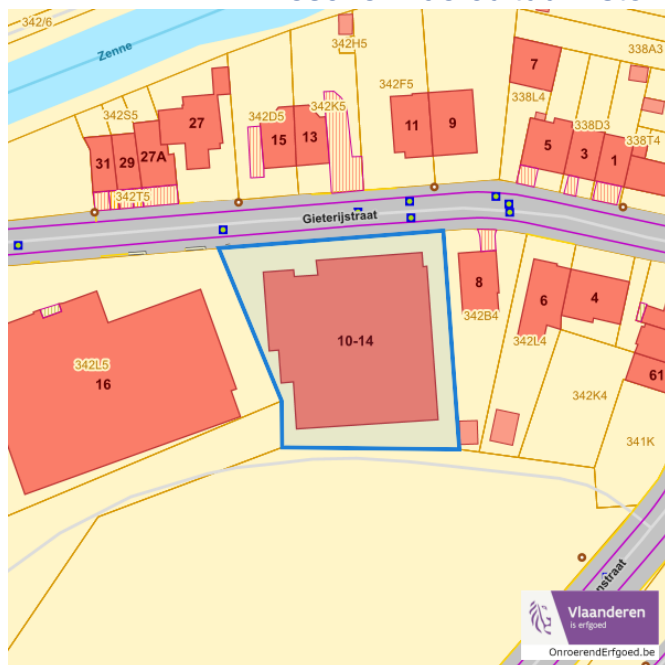
Detailkaarten beschermd onroerend erfgoed pagina 1

Beschermd archeologische sites



 Beschermd archeologische site

Beschermd cultuurhistorische landschappen



 Beschermd landschap

Dossier: 22-00-0342/001

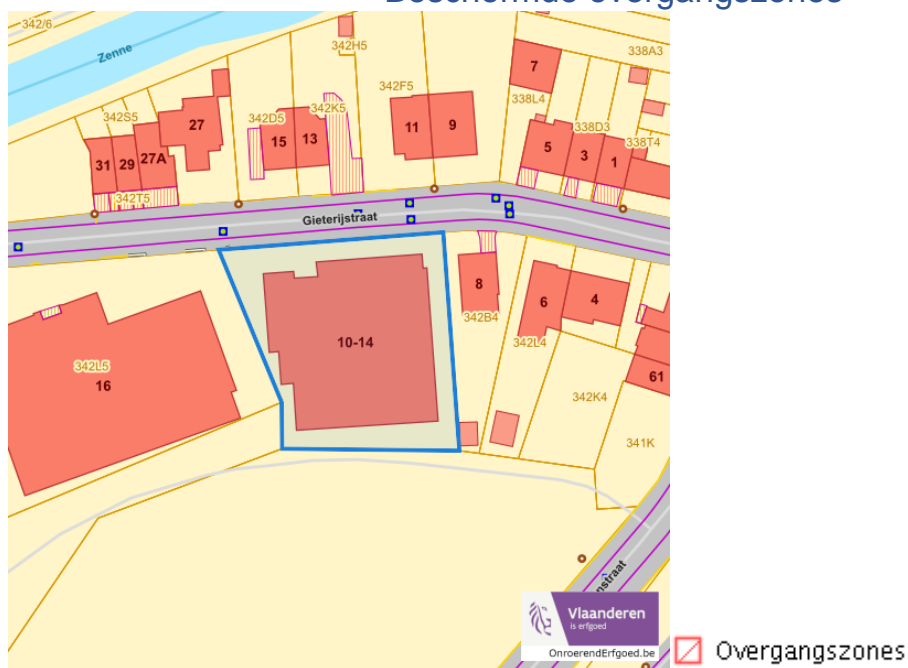
Gieterijstraat (Privatief 1) 12, 1502 Lembeek

Detailkaarten beschermd onroerend erfgoed pagina 2

Beschermde monumenten



Beschermde overgangszones

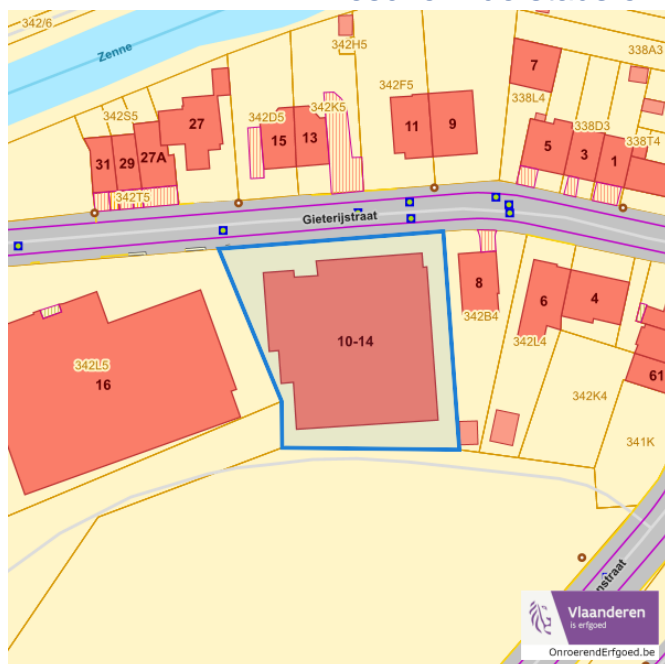



Dossier: 22-00-0342/001

Gieterijstraat (Privatief 1) 12, 1502 Lembeek

Detailkaarten beschermd onroerend erfgoed pagina 3

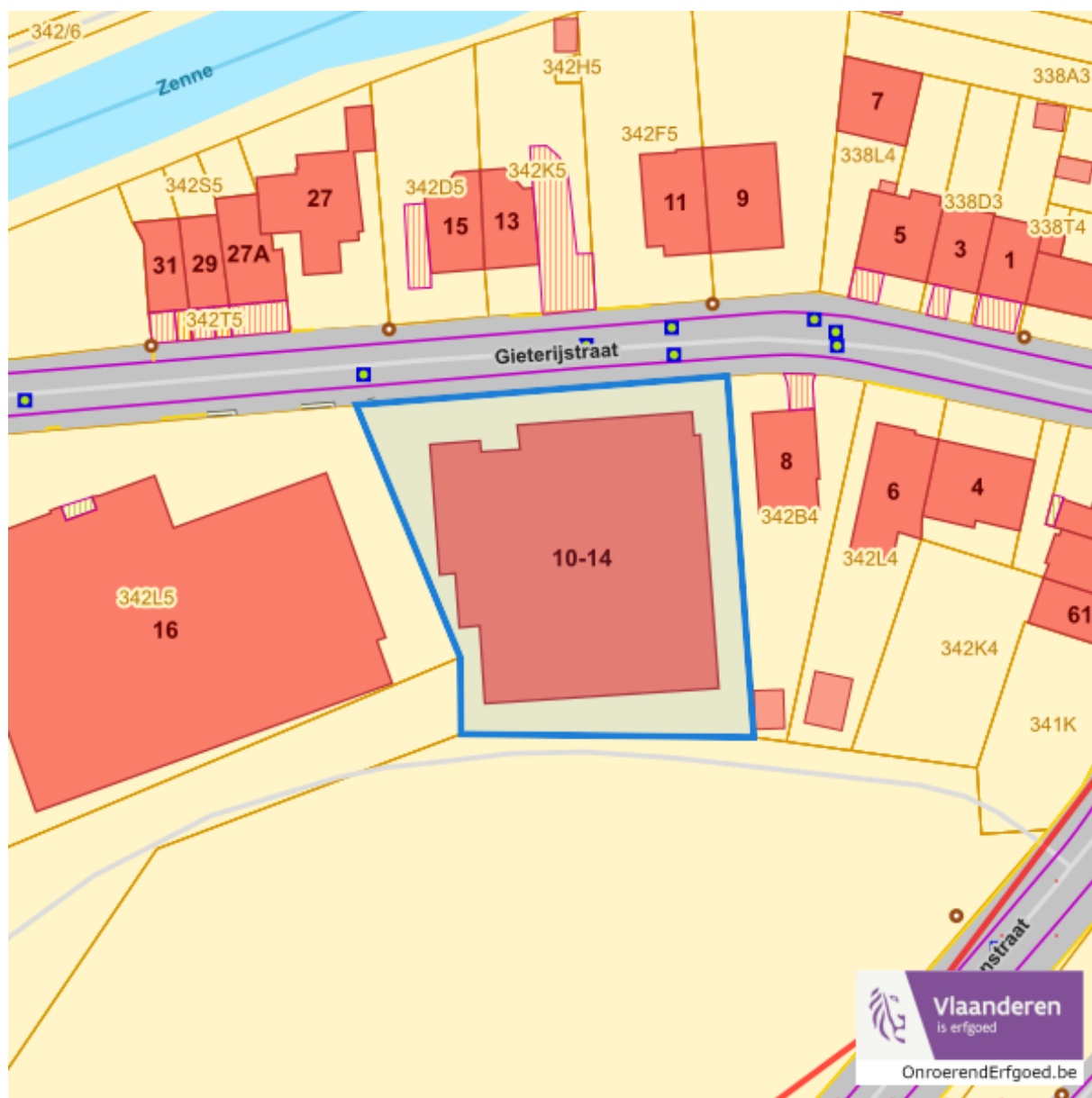
Beschermdde stads en dorpsgezichten



 Beschermd stads- en dorpsgezicht

Dossier: 22-00-0342/001

Vastgestelde inventarissen



Dossier: 22-00-0342/001

Detailkaarten vastgestelde inventarissen

Detailkaarten vastgestelde inventaris pagina 1

Vastgestelde inventaris: Archeologische zones


 Vastgestelde afgebakende archeologische zone

Vastgestelde inventaris: Bouwkundig erfgoed

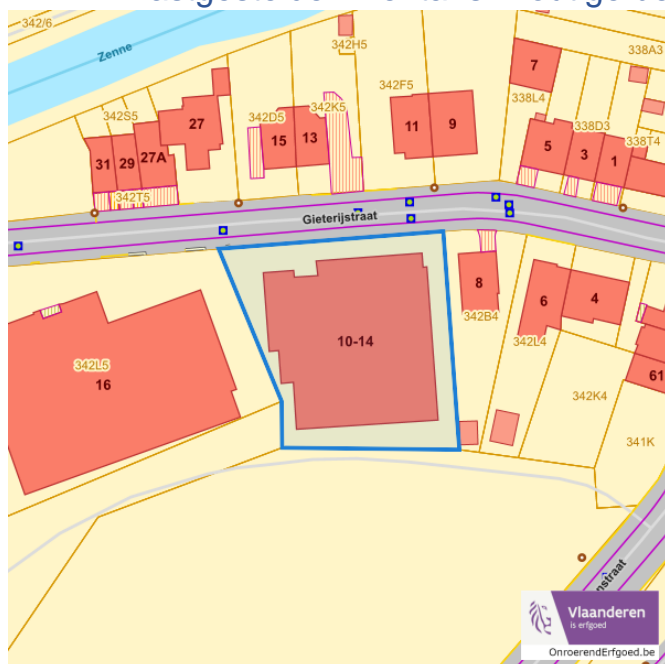

 Item uit de vastgestelde inventaris bouwkundig erfgoed


Dossier: 22-00-0342/001

Gieterijstraat (Privatief 1) 12, 1502 Lembeek

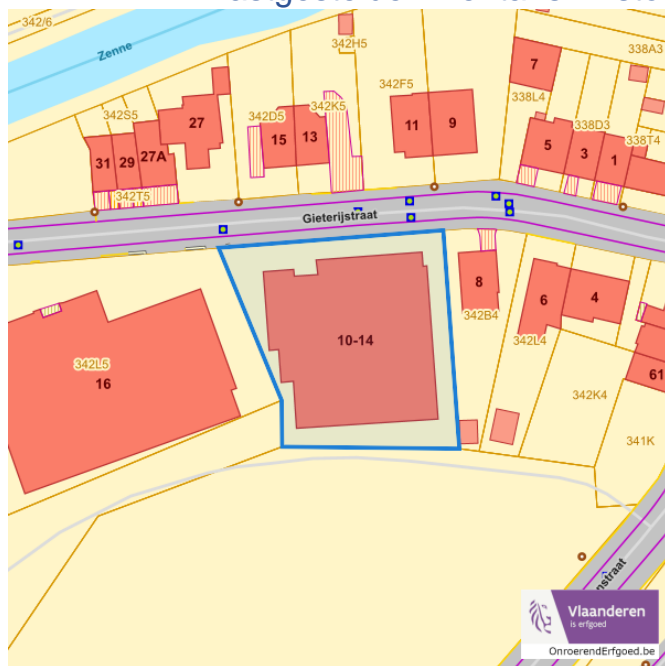
Detailkaarten vastgestelde inventaris pagina 2


Vastgestelde inventaris: Houtige beplanting met erfgoedwaarde



 Vastgestelde inventaris houtig erfgoed

Vastgestelde inventaris: Historische tuinen en parken



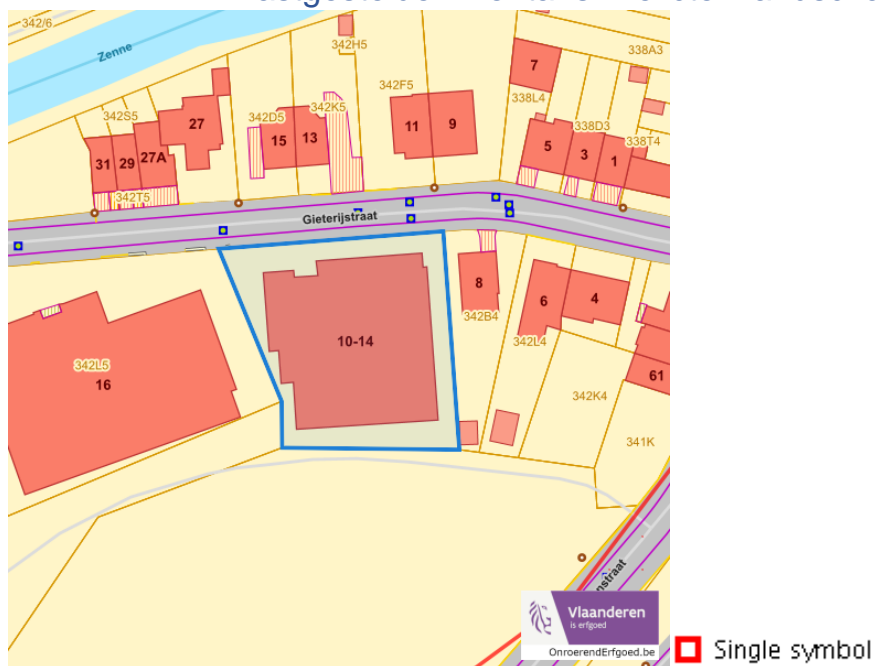
 Vastgestelde inventaris park en tuin

Dossier: 22-00-0342/001

Gieterijstraat (Privatief 1) 12, 1502 Lembeek

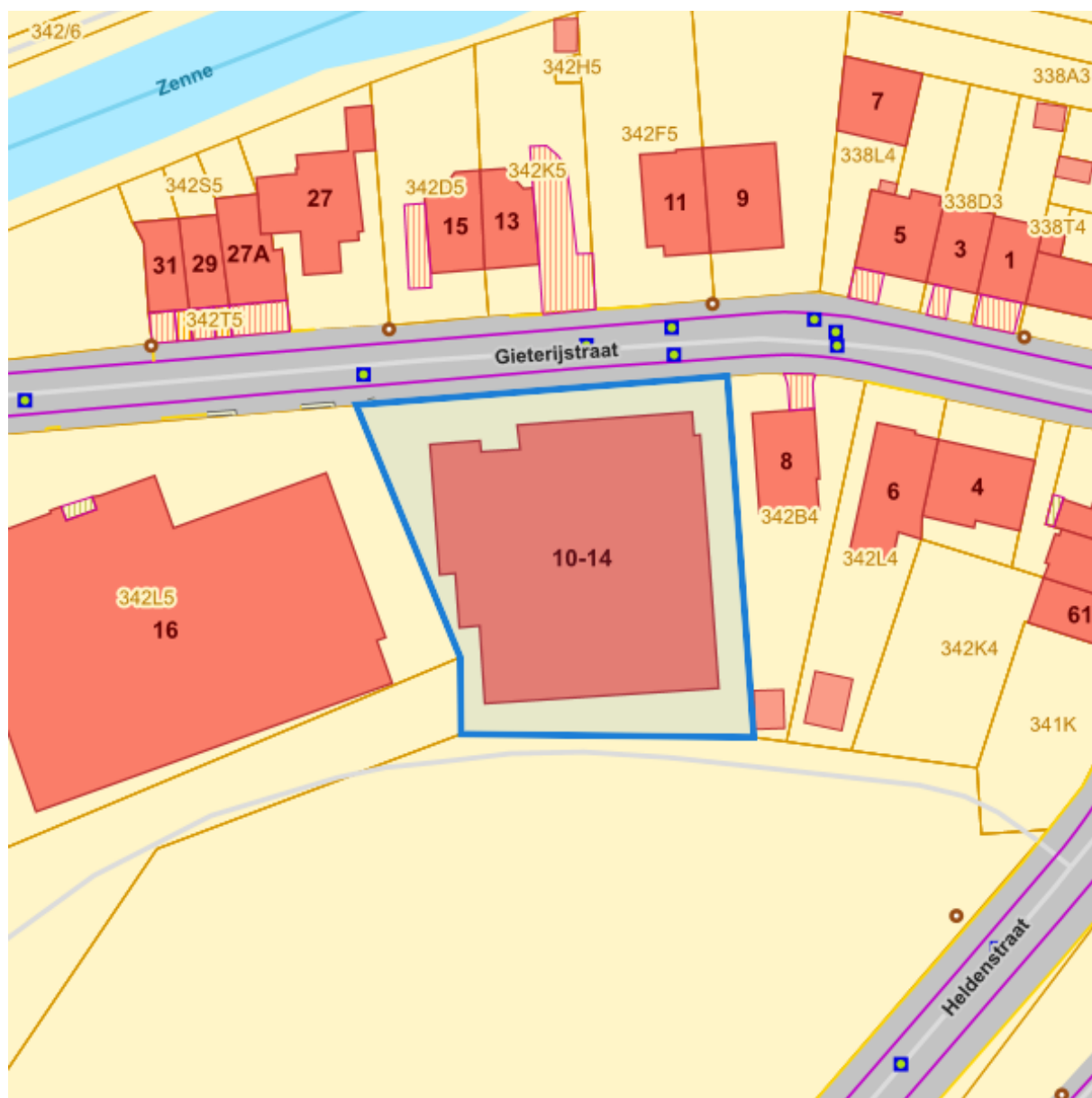
Detailkaarten vastgestelde inventaris pagina 3

Vastgestelde inventaris: Relicten landschapsatlas



Dossier: 22-00-0342/001

Wetenschappelijke inventarissen



Dossier: 22-00-0342/001

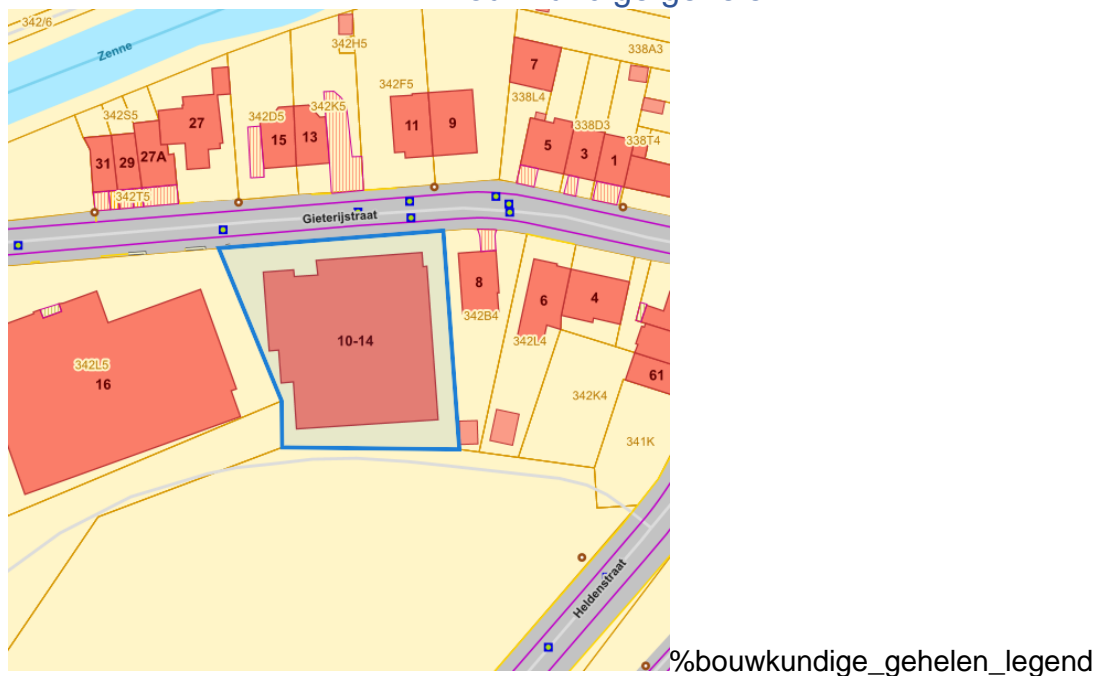
Detailkaarten wetenschappelijke inventarissen

Detailkaarten wetenschappelijke inventarissen pagina 1

Bouwkundige elementen



Bouwkundige gehelen



scale=45%

Gieterijstraat (Privatief 1) 12, 1502 Lembeek

Detailkaarten wetenschappelijke inventarissen pagina 2

Landschappelijke elementen



Landschappelijke gehelen



Dossier: 22-00-0342/001

Gieterijstraat (Privatief 1) 12, 1502 Lembeek

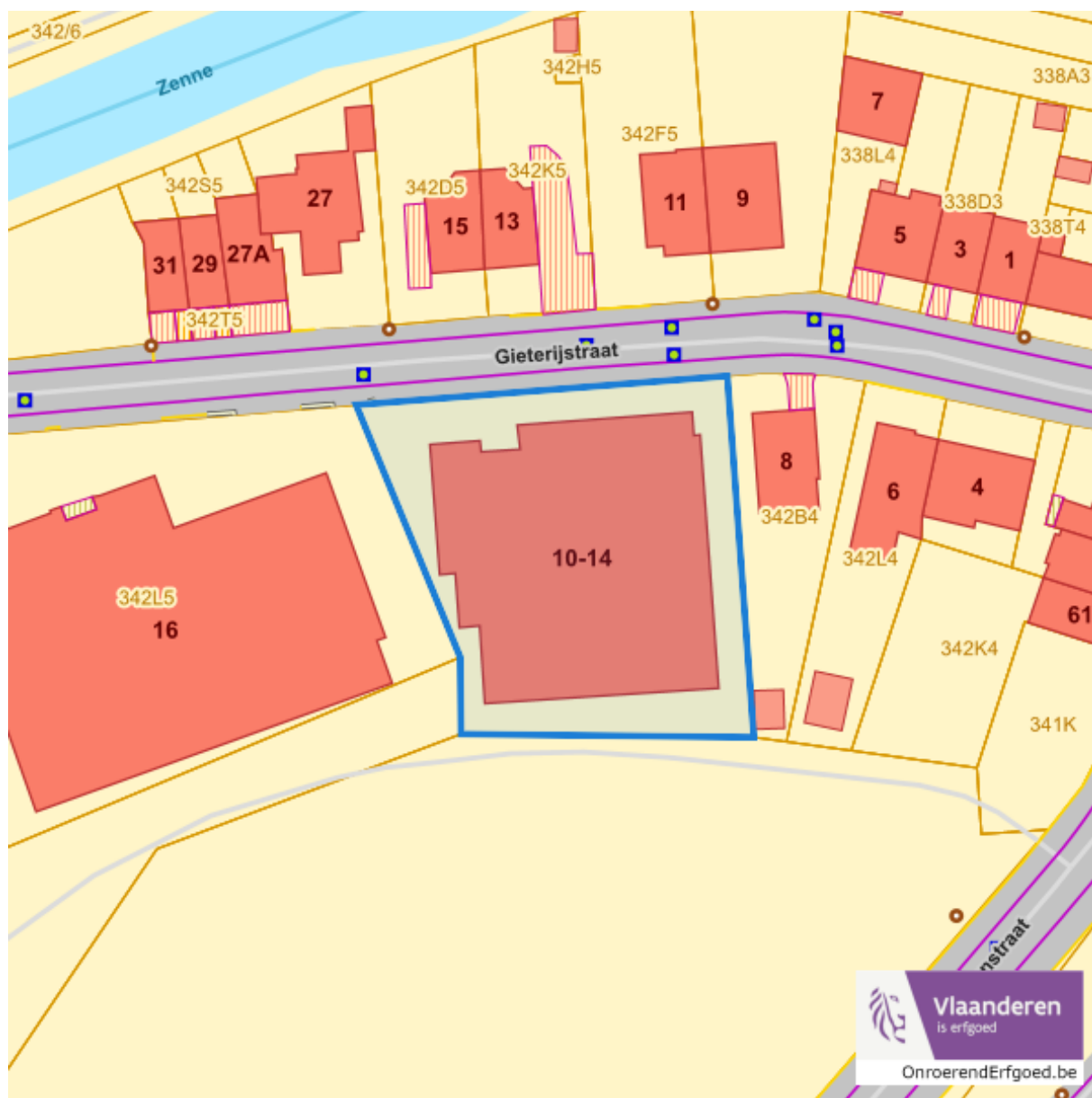
Detailkaarten wetenschappelijke inventarissen pagina 3

Archeologische gehelen



Dossier: 22-00-0342/001

Unesco werelderfgoed



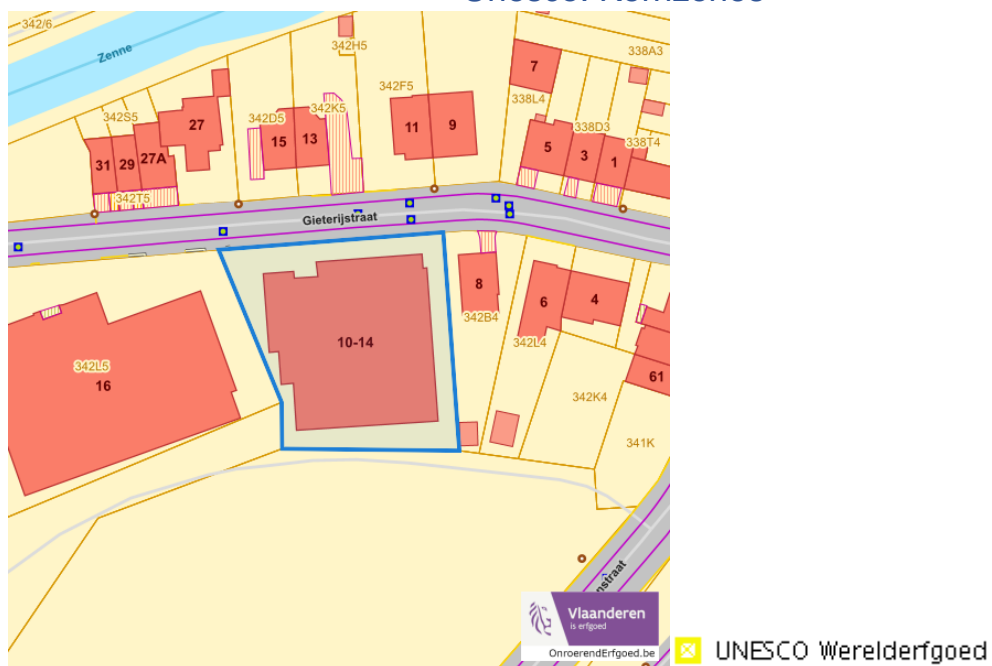
Dossier: 22-00-0342/001

Detailkaarten Unesco werelderfgoed

Unesco: Bufferzones

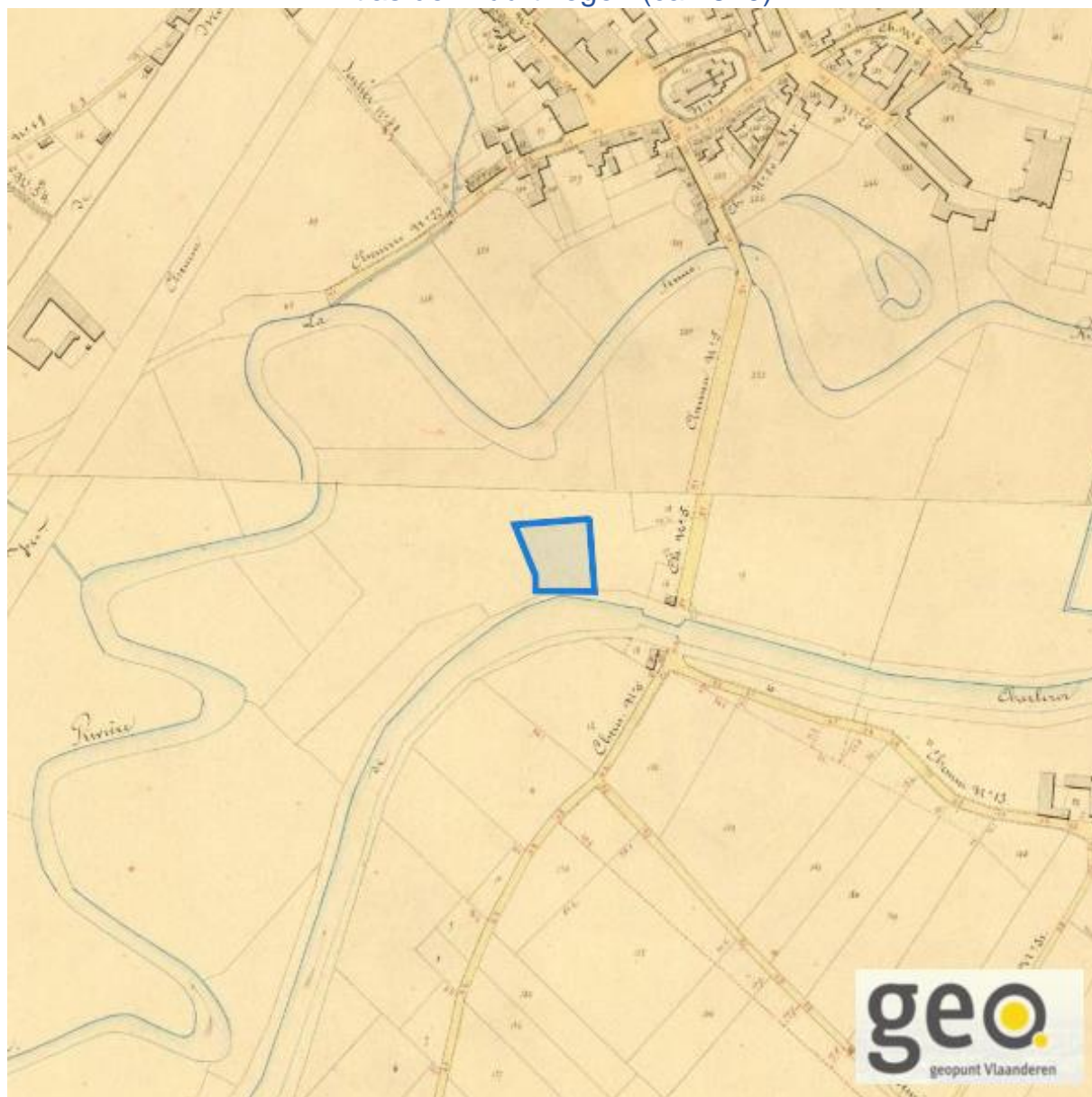


Unesco: Kernzones



Historische kaarten

Atlas der Buurtwegen (ca 1840)



www.geopunt.be

Dossier: 22-00-0342/001

Document: DC à la carte - VLANED - DC
Kaarten: 19/01/2024 - 8ffrhzpy9vad8saldhtk2kqi3g8tzyx75g4ysq25

Wonen

Woningkwaliteit



- Woningen met een conformiteitsattest
- Panden met een herstelvordering
- Vlaamse inventaris van ongeschikte en onbewoonbare woningen

www.geopunt.be

Conformiteitsattest gemeente beperkte duurtijd



Conformiteitsattest beperkte duurtijd

- Nee
- Ja

www.geopunt.be

Gieterijstraat (Privatief 1) 12, 1502 Lembeek

Conformiteitsattest gemeente verplicht



Dossier: 22-00-0342/001