

# Gemeente HEIST-OP-DEN-BERG - 2e Afd.

## OPMETINGSPLAN.

LOT 1:

- AARD: bijgebouw en grond.
- LIGGING: Nabij Pastoor Mellaertsstraat.
- KADASTER: Sectie H, nrs: 48/X2/deel.
- OPPERVLAKTE volgens huidige opmeting: 2a19ca.

LOT 2:

- AARD: GROND.
- LIGGING: Nabij Pastoor Mellaertsstraat.
- KADASTER: Sectie H, nrs: 48/X2/deel.
- OPPERVLAKTE volgens huidige opmeting: 13a50ca.

Opgemaakt door Landmeterskantoor

**Ivo FRANSEN** b.v.b.a.

Schriekstraat, 40. 2223 SCHRIEK.  
tel: 0476/22.93.49. - fax: 015/23.05.42.  
[ivofransen@telenet.be](mailto:ivofransen@telenet.be)

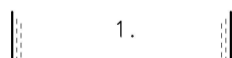
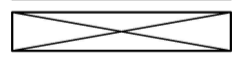

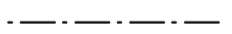
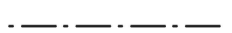
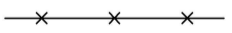
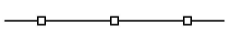
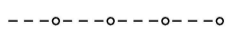






De landmeter-expert - Ivo FRANSEN - LAN040953.  
Beëdigd voor de Rechtbank van Eerste Aanleg te Mechelen.  
16 april 2020.

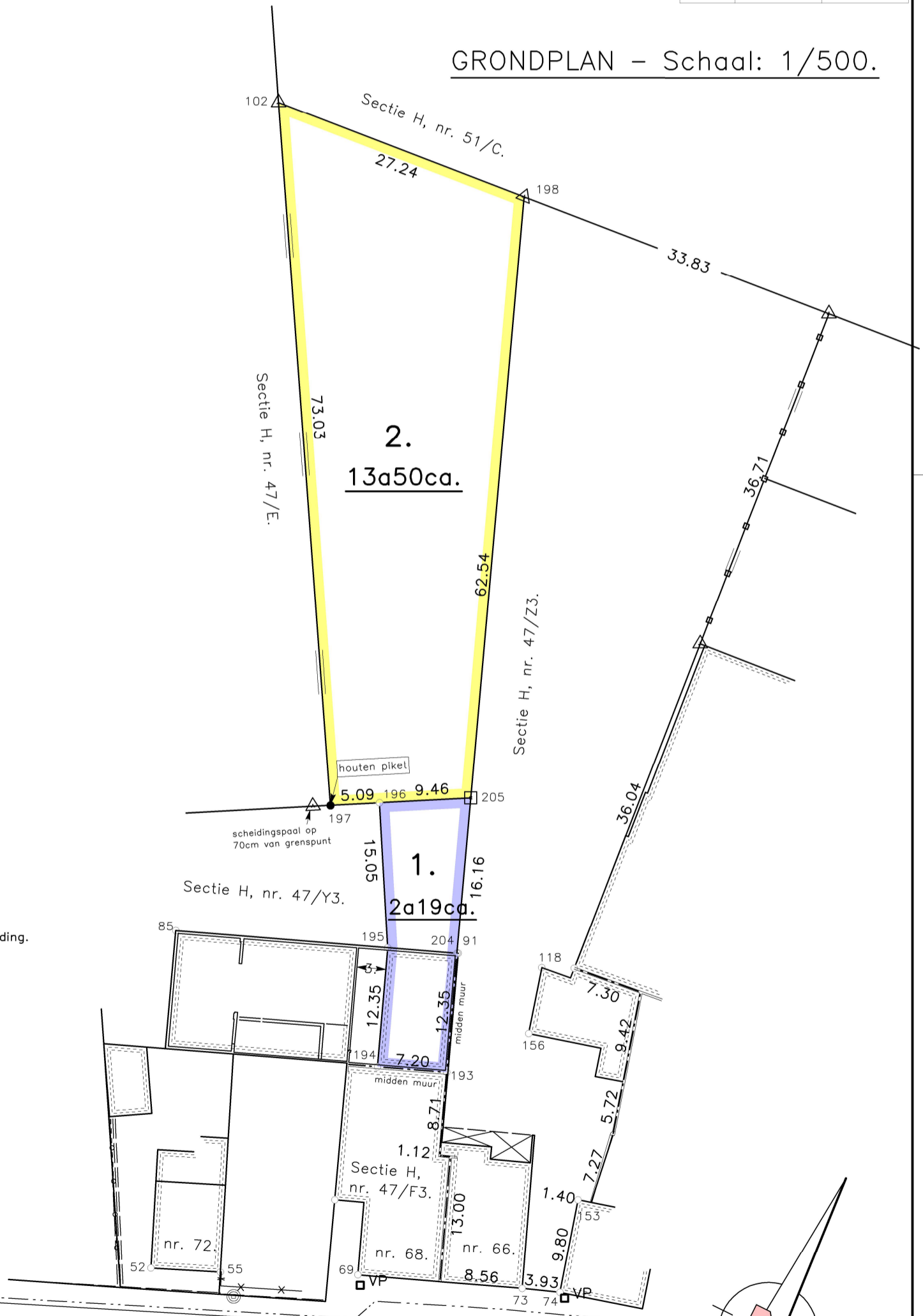
### COÖRDINATENTABEL Lokaal Stelsel

Nr.	X	Y
52	261.04	151.80
55	268.23	151.38
69	282.47	151.09
73	299.50	149.69
74	303.40	149.27
85	263.62	186.76
91	292.88	184.41
102	274.26	272.58
118	301.54	182.93
153	305.28	158.89
156	300.17	176.12
193	291.69	172.11
194	284.51	172.69
195	285.57	184.99
196	284.71	200.01
197	279.63	199.75
198	299.69	262.81
204	292.74	184.42
205	294.16	200.51

### GRONDPLAN - Schaal: 1/500.

#### VERKLARING:

-  1. BESTAAND GEBOUW MET HUISNUMMER.
-  GEBOUW NIET IN METSELWERK.
-  EP VP WL Electriciteits-, Verlichtingspaal; Waterleiding.
-  BOORDSTEEN.
-  ASLIJN RIJBAAN.
-  DRAADAFSLUITING.
-  MUUR IN BETONPLATEN.
-  HAAG.
-  MIDDEN MUUR GEMETEN.
-  MIDDEN GRACHT GEMETEN.
-  BESTAANDE SCHEIDINGSPAAL.
-  TE PLAATSEN SCHEIDINGSPAAL.
-  HOUTEN PIKET.
-  NIET GEMATERIALISEERD GRENSPUNT.



-Bestaande perceelsgrenzen tussen de punten 193-194-195-196-197-102-198-205-204-91-193.  
-Nieuwe perceelsgrens tussen de punten 196-205.  
-Perceelsgrenzen opgemeten volgens opmetingsplan landmeter FRANSEN Ivo, dd. 10/12/2008.

Pastoor MELLAERTSSTRAAT.