

Agentschap  
Onroerend  
Erfgoed

---

# PERCEELRAPPORT ONROEREND ERFGOED

Perceelnummer 44015A0224/00S002

---

Dit rapport is opgevraagd op 12-01-2024 om 14.53 uur via <https://geo.onroenderfgoed.be>.

De gegevens in dit perceelrapport zijn een momentopname van de situatie op het moment van de opvraging. Raadpleeg <https://geo.onroenderfgoed.be> voor de meest actuele juridische situatie. Deze kan nadien nog veranderen.

## INLEIDING

Het Perceelrapport Onroerend Erfgoed bevat gegevens van het agentschap Onroerend Erfgoed over het aanwezige erfgoed op een perceel. Het rapport biedt een overzicht van het erfgoed waaraan juridische gevolgen verbonden zijn.

Op [www.onroenderfgoed.be](http://www.onroenderfgoed.be) vindt u alle informatie over de soorten erfgoed, uw rechten en plichten en mogelijkheden tot financiële steun en fiscale voordelen.

## ADMINISTRATIEVE GEGEVENS

Postadres(sen): Pontstraat 54-56, 9831 Sint-Martens-Latem

Gemeente: Sint-Martens-Latem

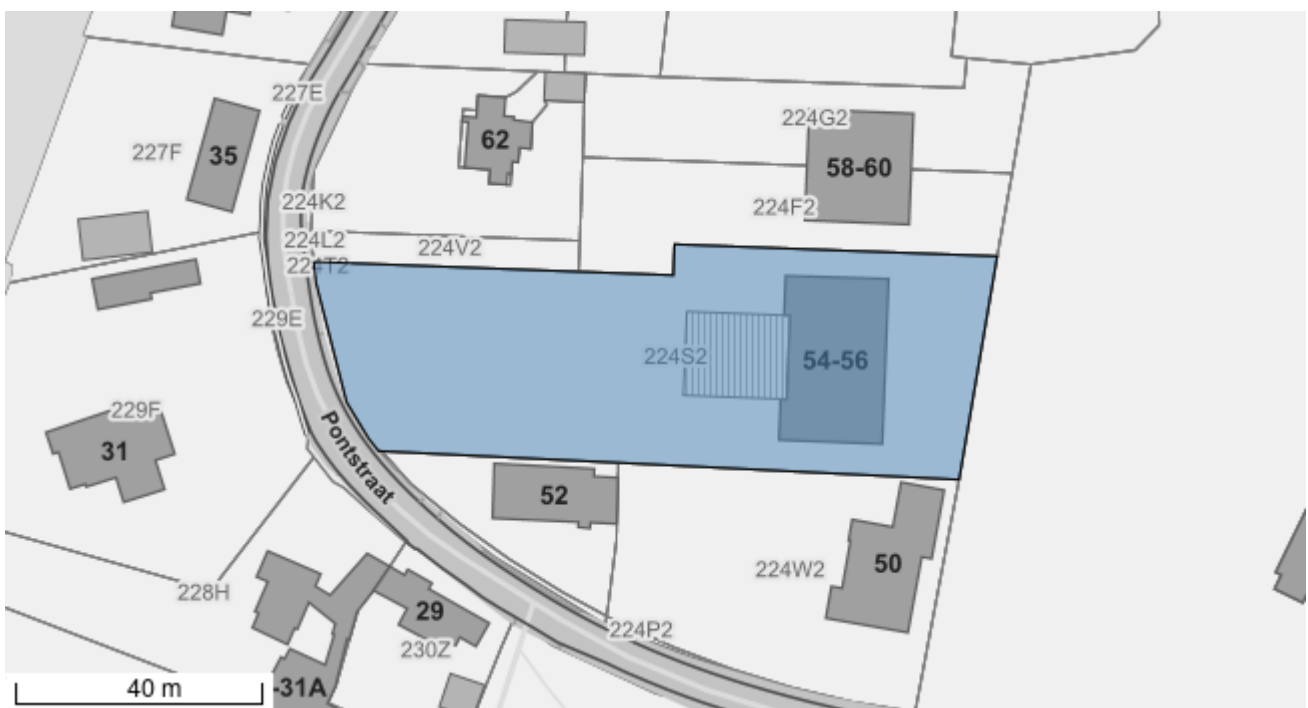
Kadastrale afdeling: SINT-MARTENS-LATEM 2 AFD/DEURLE

Kadastrale sectie: A

Perceel: 0224/00S002

Capakey: 44015A0224/00S002

Oppervlakte perceel: 3435.21m<sup>2</sup>



## BESCHERMD ERFGOED

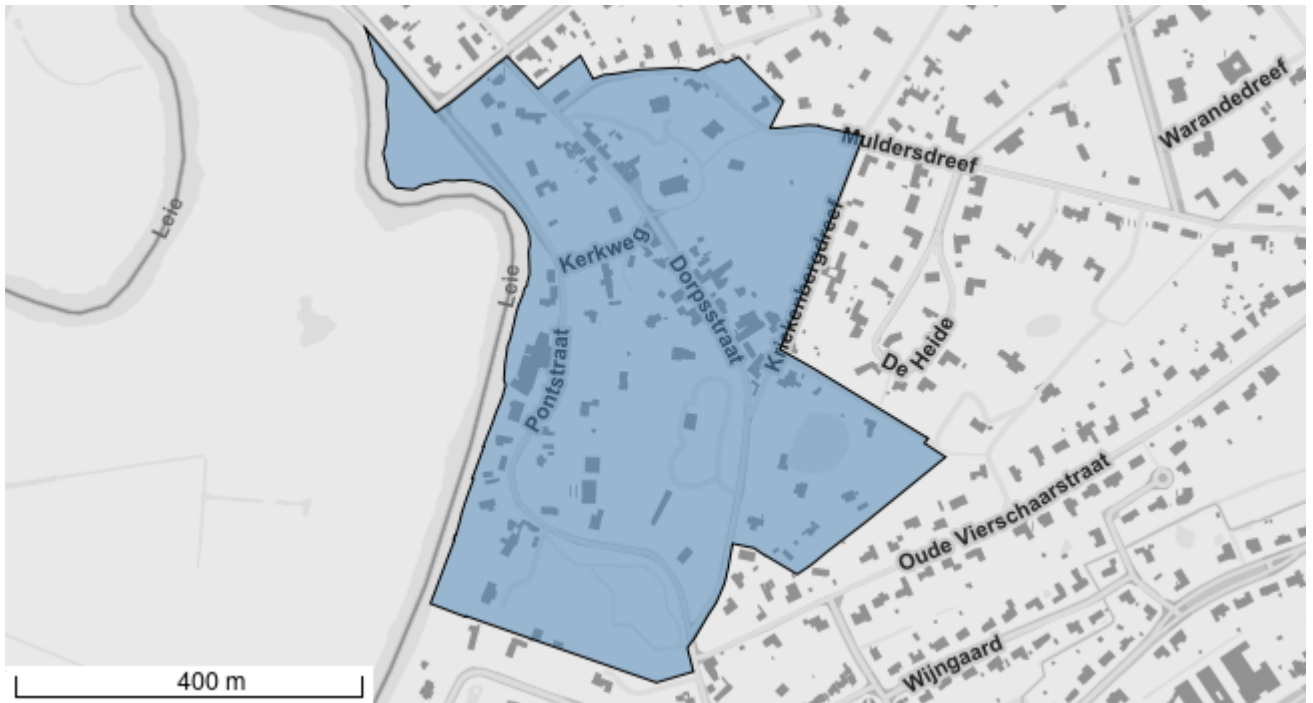
### BESCHERMD STADS- OF DORPSGEZICHT

Dorpskom Deurle

<https://id.erfgoed.net/aanduidingsobjecten/9945>

Besluiten:

<https://id.erfgoed.net/besluiten/2419>



## VASTGESTELD ERFGOED

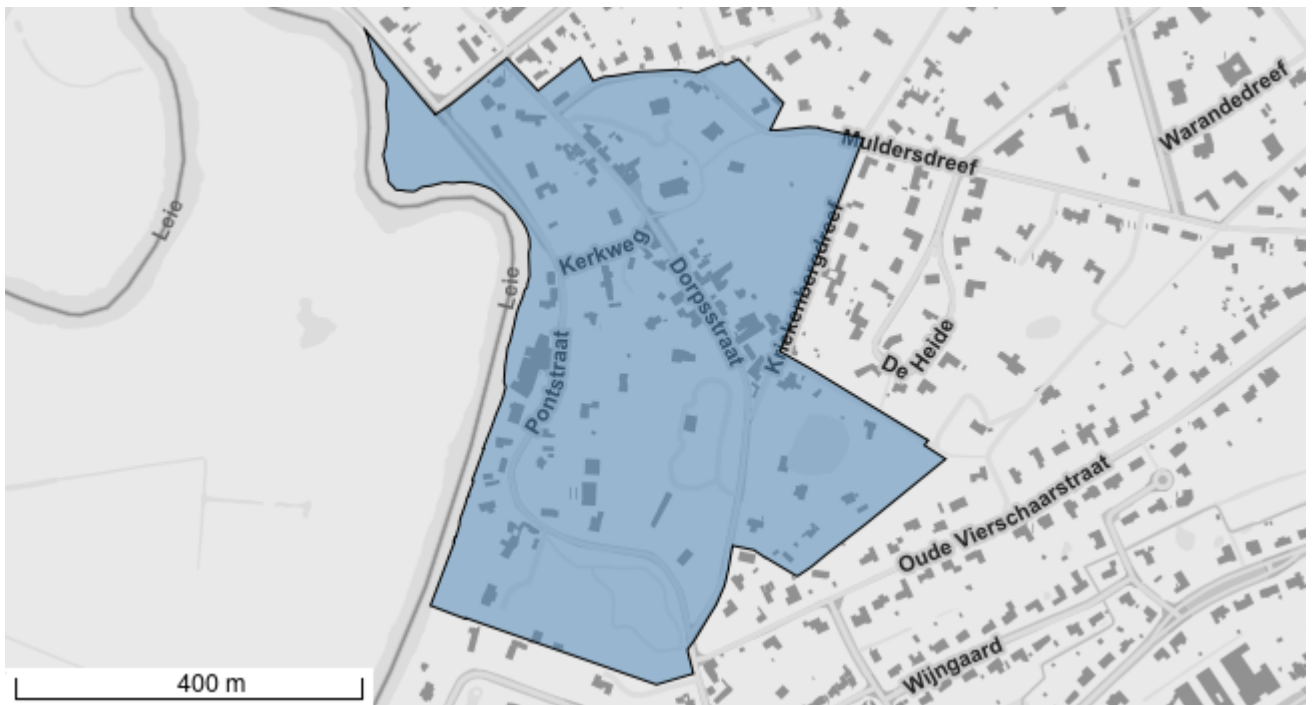
### VASTGESTELD BOUWKUNDIG ERFGOED

Dorpskom Deurle

<https://id.erfgoed.net/aanduidingsobjecten/143935>

Besluiten:

<https://id.erfgoed.net/besluiten/15002>



## Het opgevraagde perceel is geen:

- Overgangszone
- Beschermd archeologische site
- Beschermd cultuurhistorisch landschap
- Beschermd monument
- Vastgestelde historische tuin of park
- Vastgesteld landschappelijk erfgoed
- Vastgestelde archeologische zone
- Vastgestelde houtige beplanting met erfgoedwaarde
- Vastgesteld landschapsatlasrelict
- Erfgoedlandschap
- Gebied geen archeologie
- Unesco werelderfgoed kernzone
- Unesco werelderfgoed bufferzone