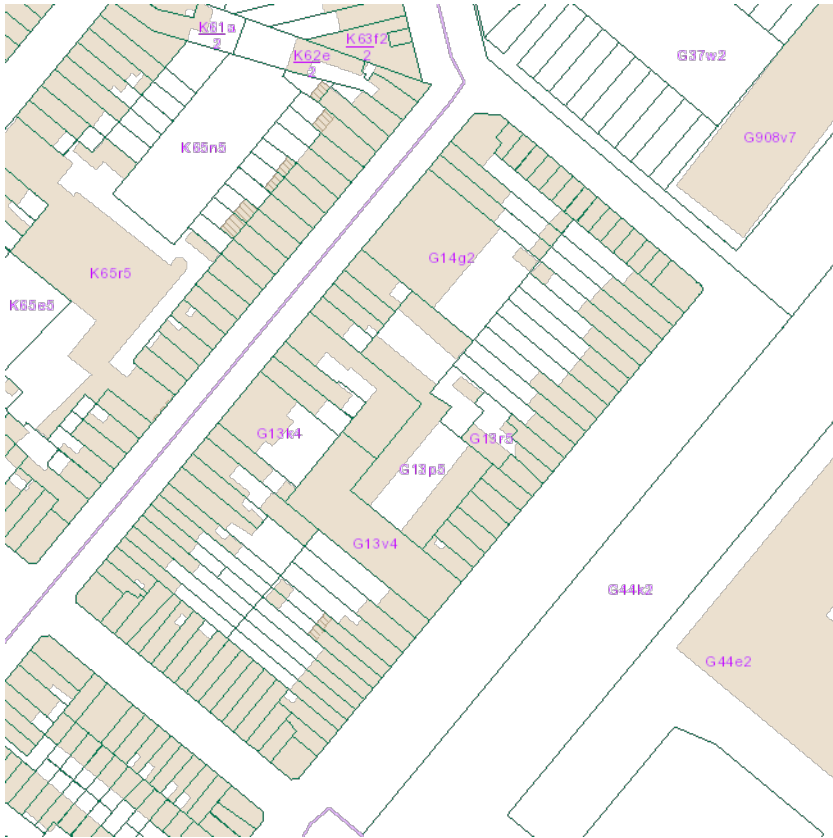


## Gegevens opvraging

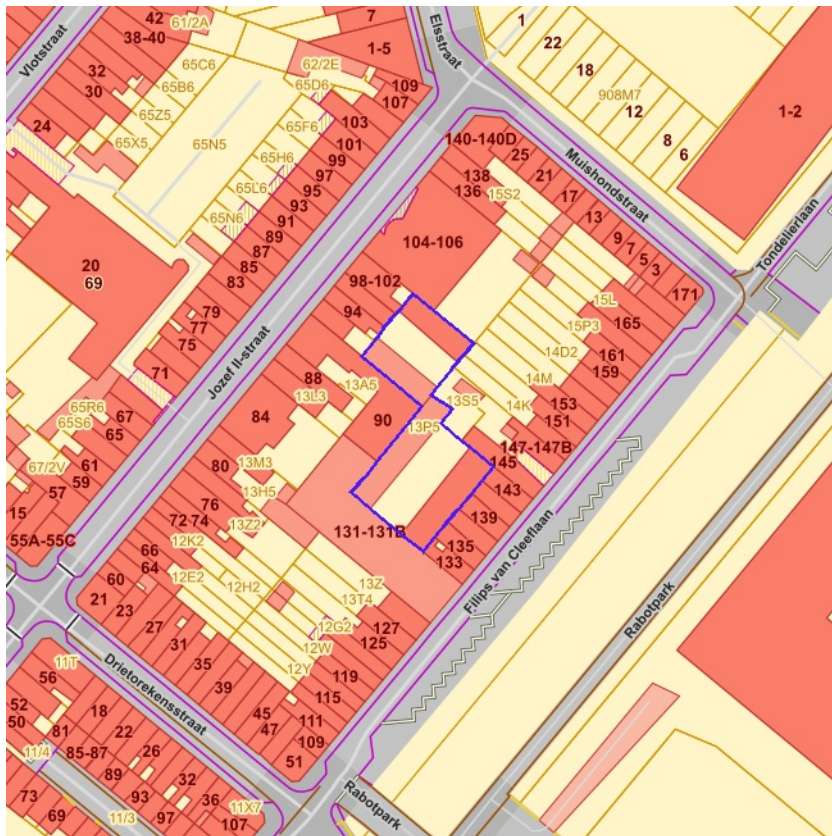
|                 |                                      |
|-----------------|--------------------------------------|
| Referentinummer | 94f018969dcf7fdcc707                 |
| Datum           | 26-07-2023                           |
| Perceelsnummer  | 44807 G 0013/00P005                  |
| Adres / Ligging | Filips Van Cleeflaan 145+, 9000 Gent |

## Inhoudstafel

1. Kadaster
2. Boskartering 1990
3. Bosreferentielaag 2000
4. Digitale boswijzer Vlaanderen 2018
5. Groenkaart Vlaanderen 2018
6. RVV Overstromingsgebieden en oeverzones Integraal Waterbeleid
7. Recht van voorkoop
8. Recht van voorkoop - afbakeningen
9. Luchtfoto Vlaanderen winter 2019 - kleur
10. Woningkwaliteit - panden met een herstelvordering
11. Woningkwaliteit - Vlaamse inventaris van ongeschikte en onbewoonbare woningen
12. Woningkwaliteit - woningen met een conformiteitsattest
13. Gebieden van het VEN en het IVON
14. Overstromingsgevoelige gebieden 2017 (Watertoets)
15. Watertoets - Overstromingsgevoelige gebieden vanuit de zee 2023
16. Watertoets - Overstromingsgevoelige gebieden fluviaal 2023
17. Watertoets - Overstromingsgevoelige gebieden pluviaal 2023
18. Signaalgebieden
19. Risicozones voor overstromingen
20. Recent overstroomde gebieden
21. Overstromingsgebieden en oeverzones Integraal Waterbeleid
22. Van nature overstroombare gebieden
23. Grondwaterwingebieden en beschermingszones
24. PFAS
25. Jachtterreinen
26. Bodemonderzoeken en sanering (OVAM)
27. Gewestplan
28. Ruimtelijk uitvoeringsplan
29. Beschermd Onroerend Erfgoed
30. Vastgestelde Inventarissen
31. Unesco Werelderfgoed
32. Plannen
33. Gebieden geen archeologie
34. Erfgoedlandschappen
35. Atlas der Buurtwegen



BRONNEN  
© (26/07/2023) General Administration of the Patrimonial Documentation  
[WMS Cadastral Layers](#)



- Loofhout
- Gemengd loofhout (20 - 60% bijmenging naaldhout)
- Gemengd naaldhout (20 - 50% bijmenging loofhout)
- Naaldhout
- Heide
- Te herbebossen oppervlakte
- Niet beboste oppervlakte van het bosdomein
- Vijvers binnen het bosdomein

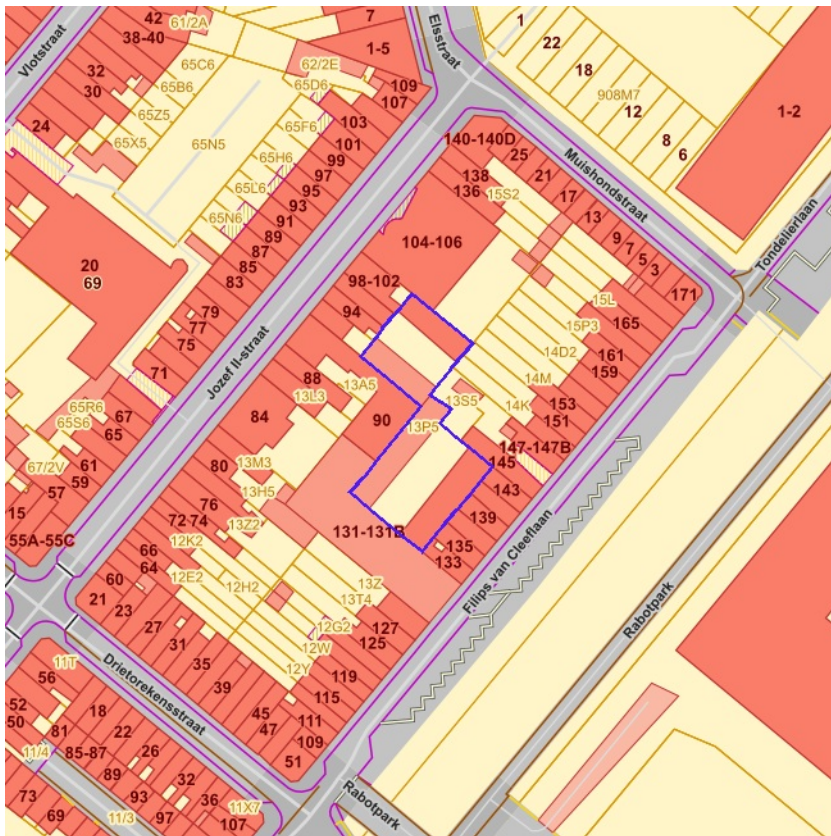


[klik naar geo-portaal](#)

BRONNEN  
 Agentschap voor Natuur en Bos  
[WMS Boskartering 1990](#)





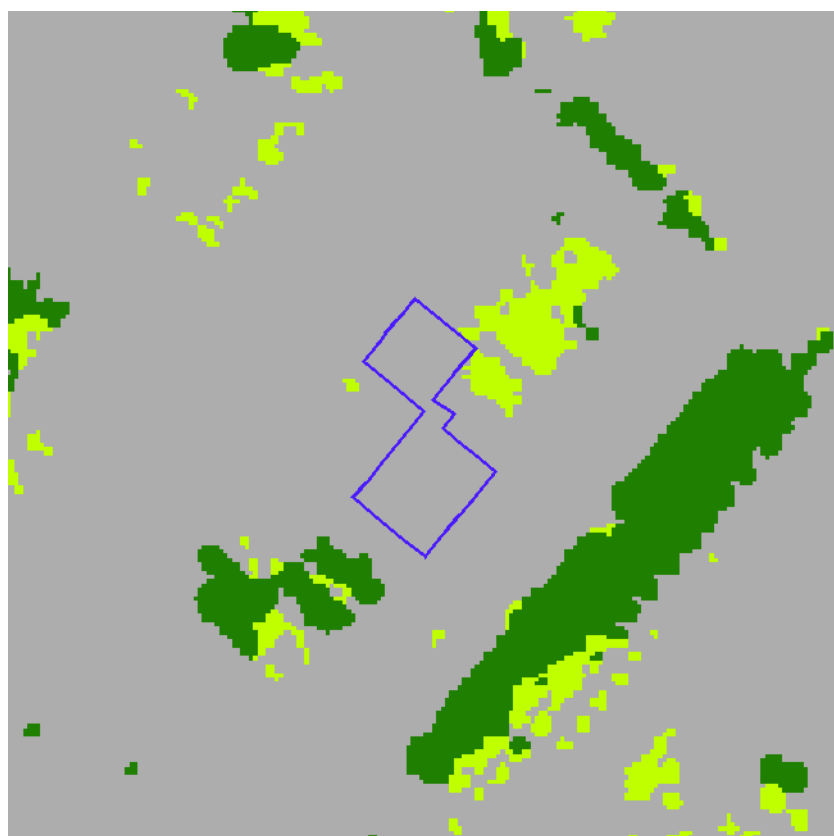


Geen bos  
Bos



[klik naar geo-portaal](#)

BRONNEN  
Agentschap voor Natuur en Bos  
[WMS Agentschap voor Natuur en Bos](#)



- Geen classificatie
- Hoog groen
- Laag groen
- Landbouw
- Niet groen



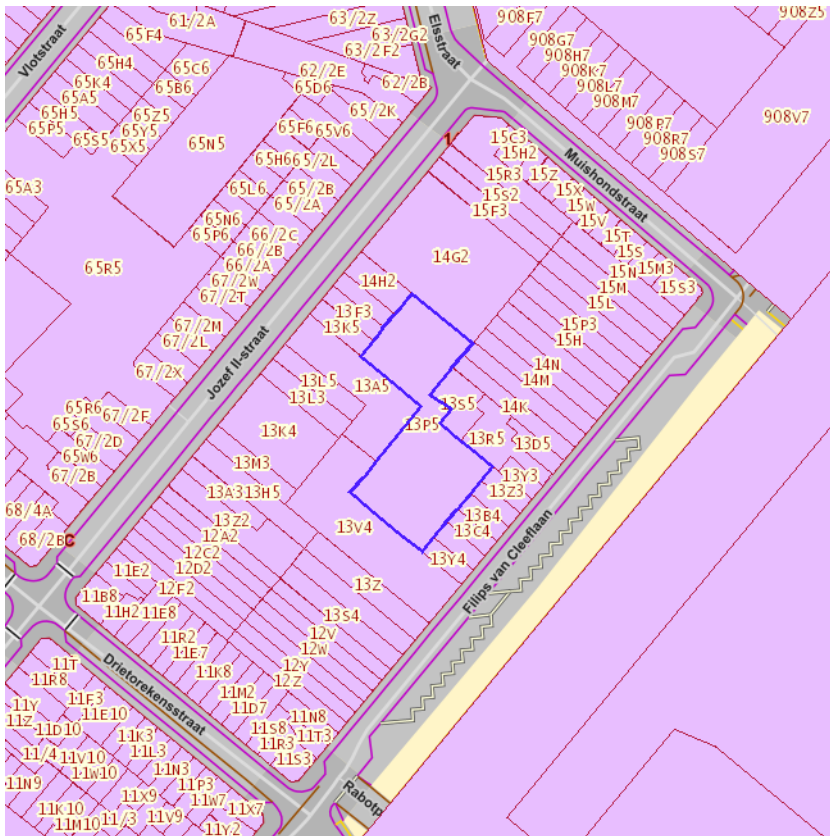
[klik naar geo-portaal](#)

**BRONNEN**

Agentschap voor Natuur en Bos

[WMS Agentschap voor Natuur en Bos](#)





[klik naar geo-portaal](#)

Sinds 1 oktober 2012 is het Harmoniseringsdecreet in werking en moeten aanbiedingen en uitvoeringen via het e-voorkooploket van de VLM verlopen.

**Belangrijk:** De rangschikking van de begunstigde die een identieke volgorde hebben in onderstaande lijst is willekeurig en doet geen uitspraak over de volgorde van uitvoeren.

**Recht van voorkoop van toepassing op 26-07-2023**

|                      |                      |
|----------------------|----------------------|
| Perceelsnummer       | 44807G0013/00P005    |
| Soorttype            | VWC Bijzonder gebied |
| Begunstigde          | Stad Gent            |
| Volgorde begunstigde | 3                    |

**Recht van voorkoop van toepassing op 26-07-2023**


|                      |                      |
|----------------------|----------------------|
| Perceelsnummer       | 44807G0013/00P005    |
| Soorttype            | VWC Bijzonder gebied |
| Begunstigde          | Thuispunt Gent       |
| Volgorde begunstigde | 1                    |

**Recht van voorkoop van toepassing op 26-07-2023**

|                      |                      |
|----------------------|----------------------|
| Perceelsnummer       | 44807G0013/00P005    |
| Soorttype            | VWC Bijzonder gebied |
| Begunstigde          | Vlaams Woningfonds   |
| Volgorde begunstigde | 2                    |

BRONNEN  
 Agentschap voor Geografische Informatie Vlaanderen  
[Geografisch themabestand 'Vlaamse voorkooprechten'](#)





- RVV Ruimtelijk Uitvoeringsplan
- RVV Vlaams Ecologisch Netwerk
- Natuurinrichtingsproject
- RVV Havengebied
- RVV Natuurreservaat
- RVV de Vlaamse Waterweg nv
- RVV Bijzondere gebieden Vlaamse Wooncode
- RVV Landinrichtingsplan en inrichtingsnota
- RVV Ruilverkaveling uit kracht van wet
- RVV Ruilverkaveling grote infrastructuurwerken



[klik naar geo-portaal](#)

**Gebieden met recht van voorkoop - Woon vernieuwings- en woningbouwgebieden**

|                                                   |                      |
|---------------------------------------------------|----------------------|
| Identificator verschijningstoestand van exemplaar | 3442                 |
| Object identificator                              | 78                   |
| NIS-code                                          | 44021                |
| Code statistische sector                          | 44021A801            |
| Label van het soort en type Vlaams voorkooprecht  | VWC Bijzonder gebied |
| Naam begunstigde 1 Vlaams voorkooprecht           | Stad Gent            |
| Naam begunstigde 2 Vlaams voorkooprecht           | Thuispunt Gent       |
| Naam begunstigde 3 Vlaams voorkooprecht           | Vlaams Woningfonds   |
| Begindatum recht van voorkoop                     | 18/03/2002           |
| Einddatum recht van voorkoop                      | 01/01/1900           |

BRONNEN  
 Agentschap voor Natuur en Bos, De Vlaamse Waterweg NV, Agentschap Informatie Vlaanderen, Vlaamse Landmaatschappij, Gemeentelijk Havenbedrijf Antwerpen  
[WMS RVV Afbakeningen](#)  
[WFS Gebieden met recht van voorkoop](#)

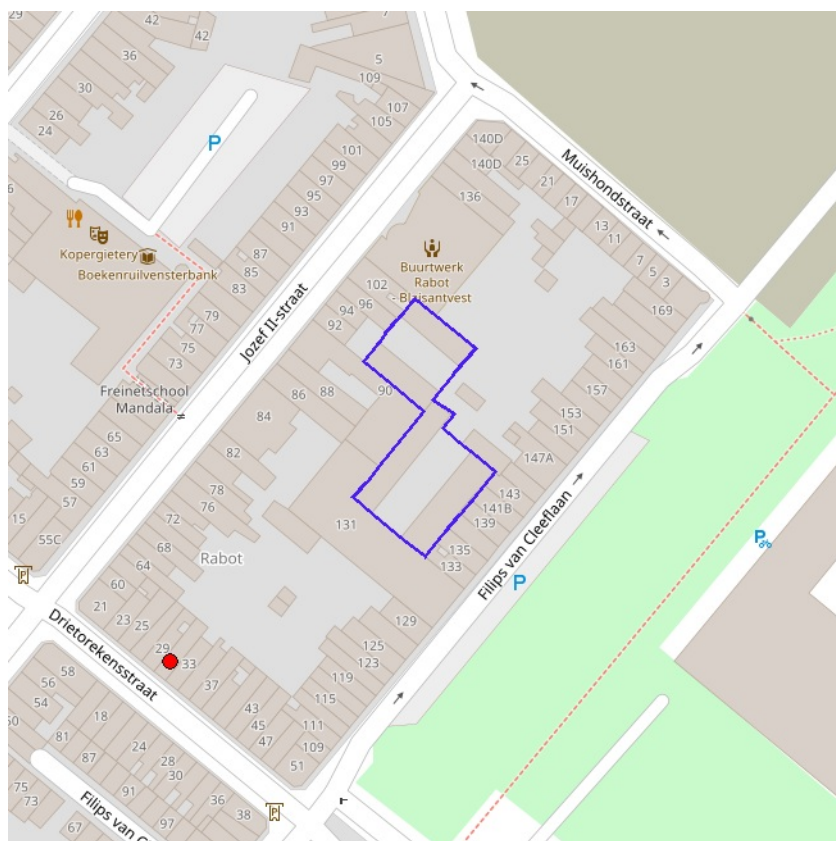


[klik naar geo-portaal](#)

**BRONNEN**

Agentschap Informatie Vlaanderen

[WMS Orthofotomozaïek, middenschalig, winteropnamen, kleur, 2019, Vlaanderen](#)

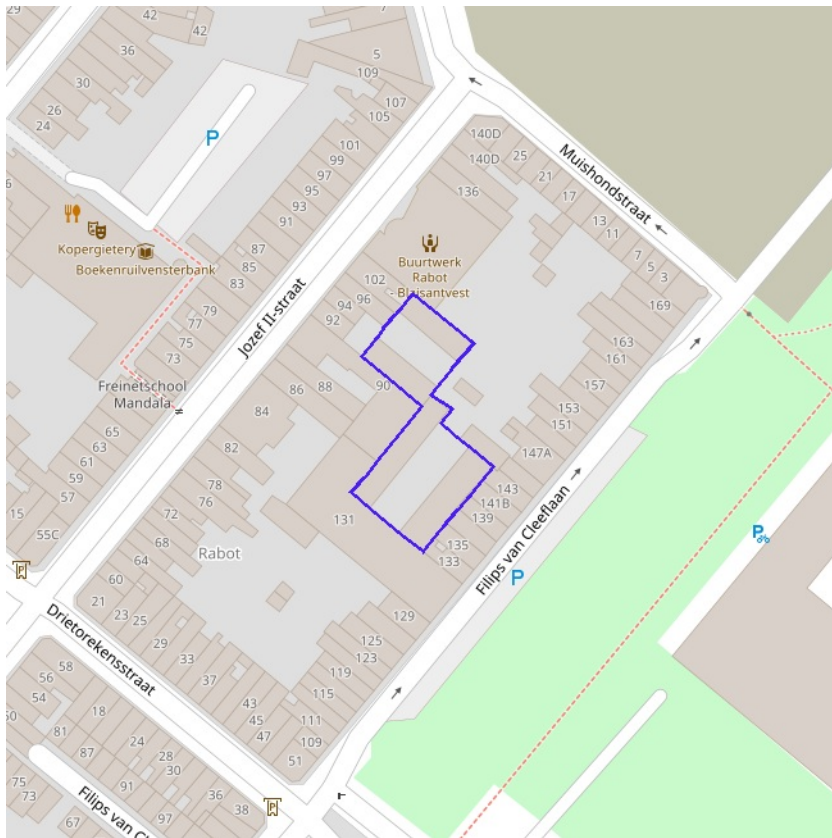


[klik naar geo-portaal](#)

**BRONNEN**

Wonen-Vlaanderen

[Panden met een herstellvordering via POI-service](#)

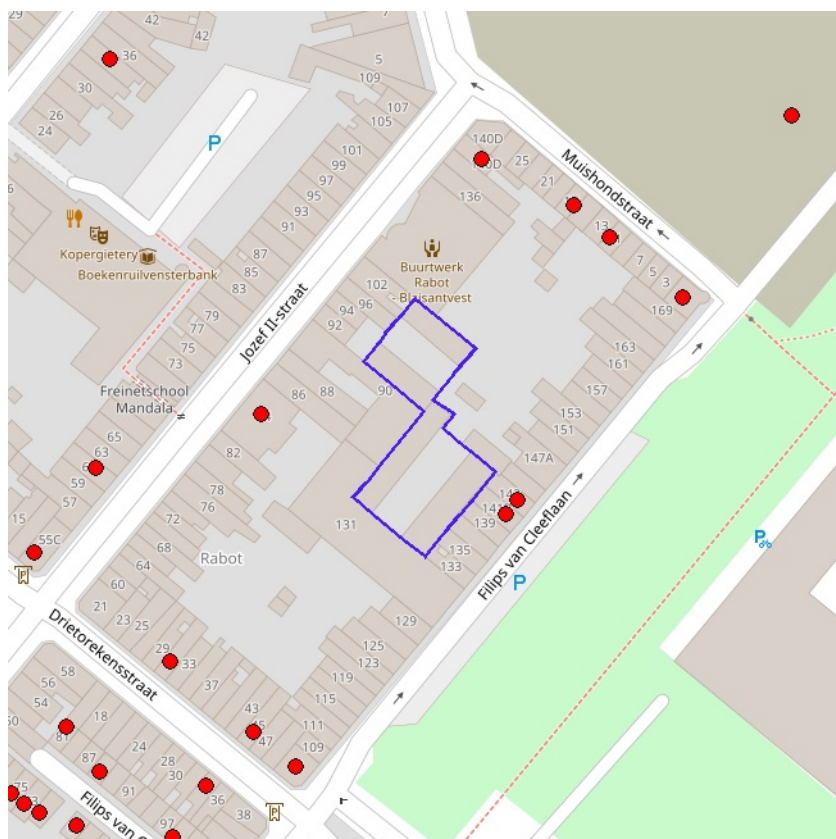


[klik naar geo-portaal](#)

**BRONNEN**

Wonen-Vlaanderen

[Vlaamse inventaris van ongeschikte en onbewoonbare woningen via POI-service Dataset.](#)



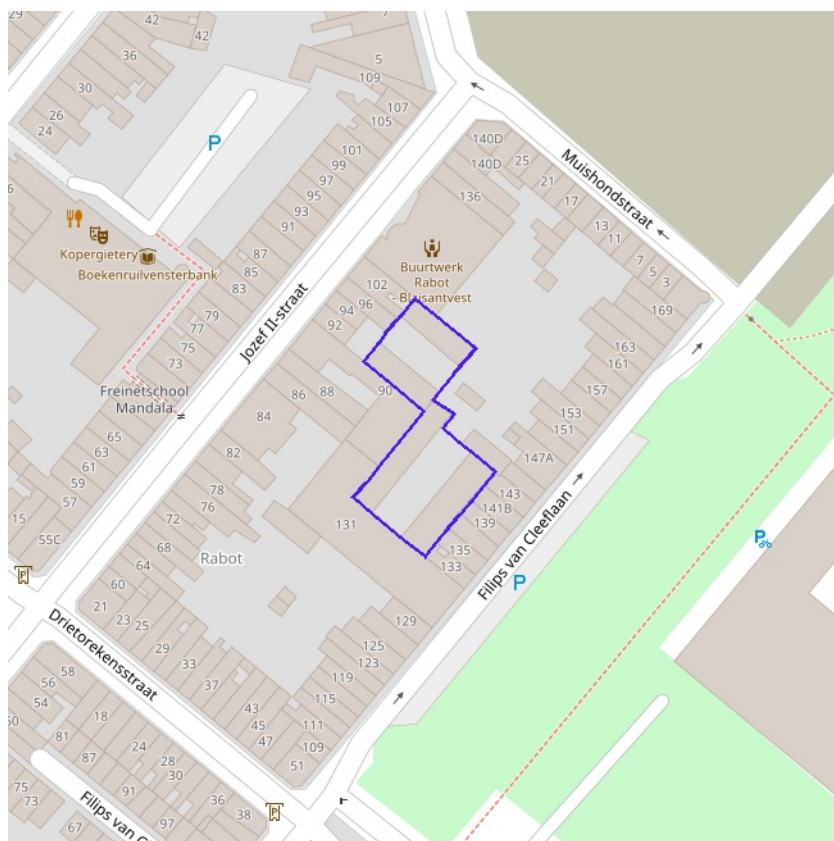
[klik naar geo-portaal](#)

**BRONNEN**

Wonen-Vlaanderen

[Woningen met een conformiteitsattest via POI-service Dataset](#)



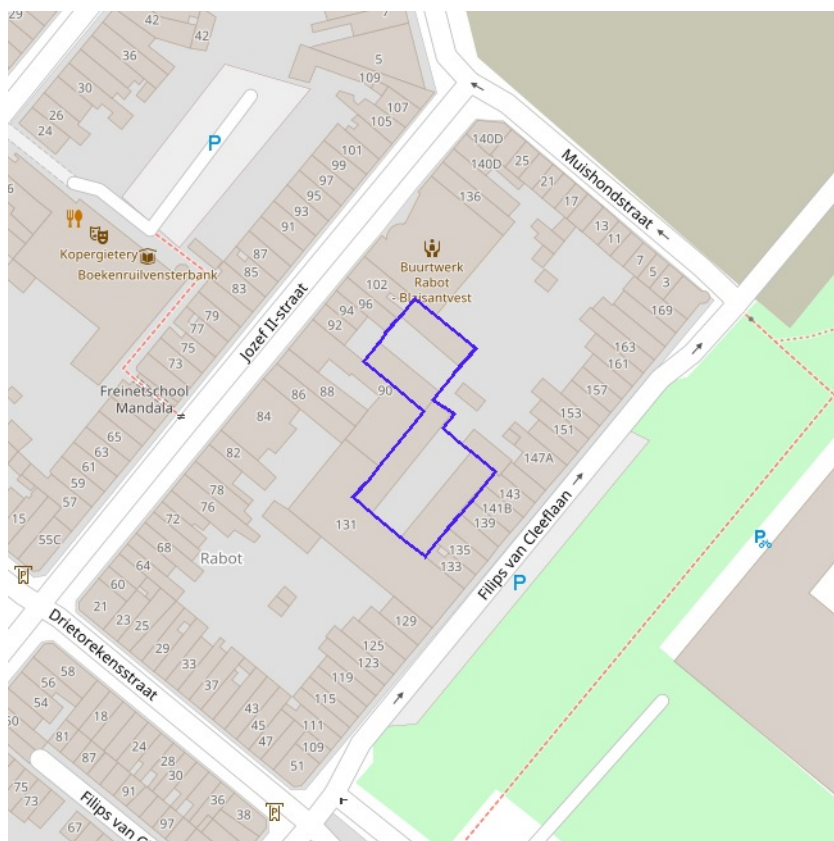


- Grote Eenheid Natuur
- Grote Eenheid Natuur in ontwikkeling
- Natuurverwervingsgebied



[klik naar geo-portaal](#)

**BRONNEN**  
Agentschap voor Natuur en Bos, OpenStreetMap  
[WMS Mercator Publieke View Service](#)  
[WFS Mercator Publieke Download Service](#)



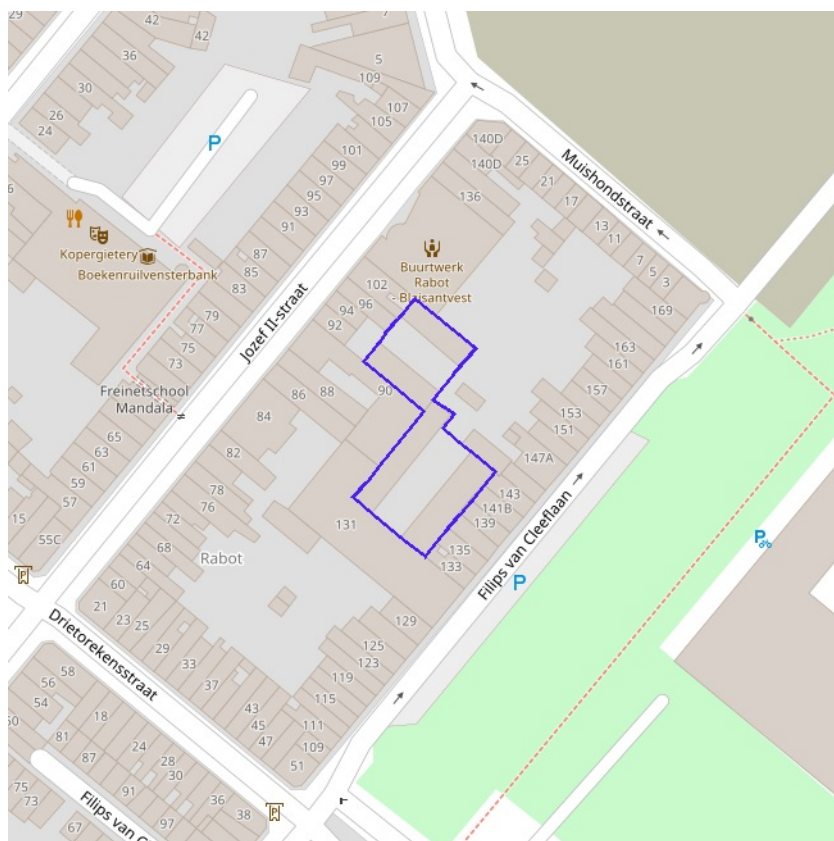
- Effectief overstromingsgevoelig
- Mogelijk overstromingsgevoelig



[klik naar geo-portaal](#)

BRONNEN

Vlaamse Milieumaatschappij, OpenStreetMap  
[WMS overstromingsgevoelige gebieden 2017](#)



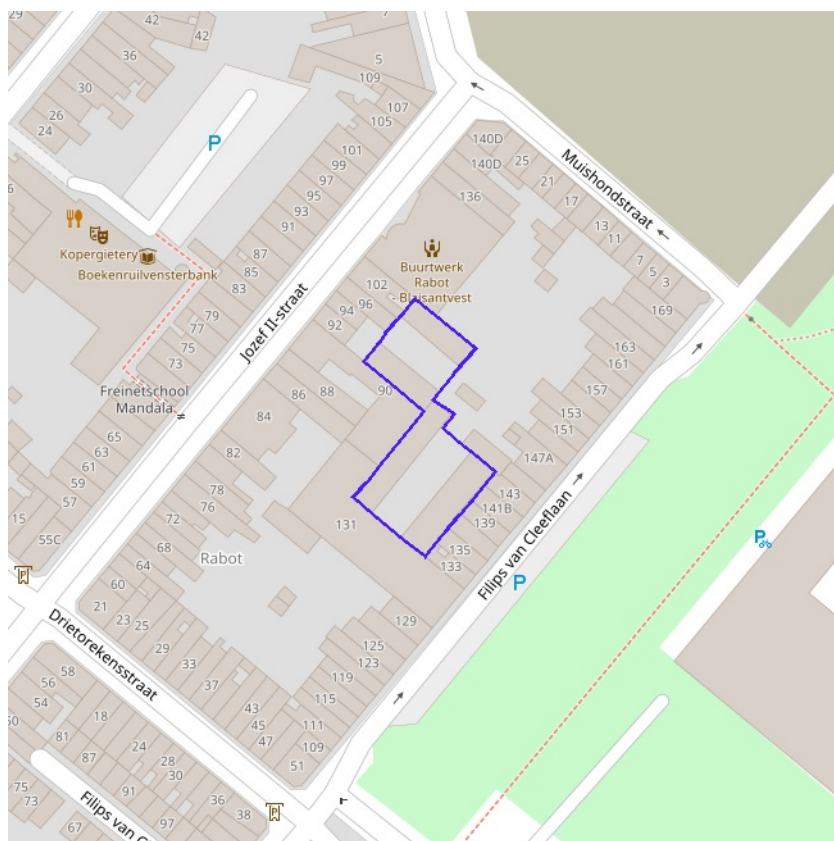
- Kleine kans op overstromingen onder klimaatverandering
- Kleine kans op overstromingen
- Middelgrote kans op overstromingen



[klik naar geo-portaal](#)

**BRONNEN**

Vlaamse Milieumaatschappij, OpenStreetMap  
[WMS overstromingsgevoelige gebieden vanuit de zee](#)

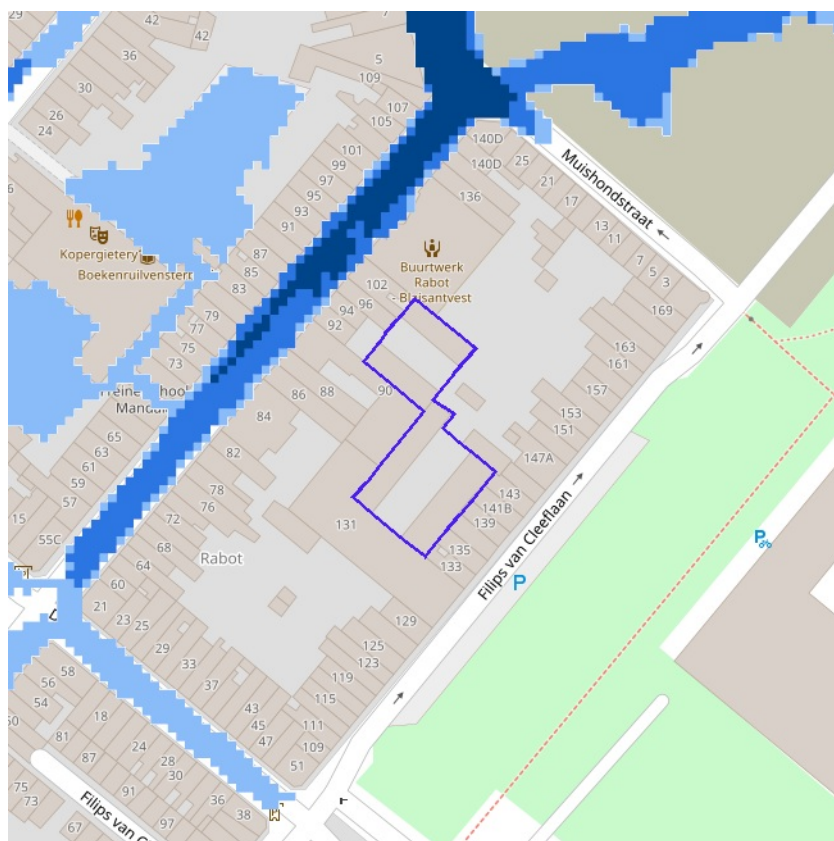


- Kleine kans op overstromingen onder klimaatverandering
- Kleine kans op overstromingen
- Middelgrote kans op overstromingen



[klik naar geo-portaal](#)

BRONNEN  
Vlaamse Milieumaatschappij, OpenStreetMap  
[WMS overstromingsgevoelige gebieden fluviaal](#)



- Kleine kans op overstromingen onder klimaatverandering
- Kleine kans op overstromingen
- Middelgrote kans op overstromingen

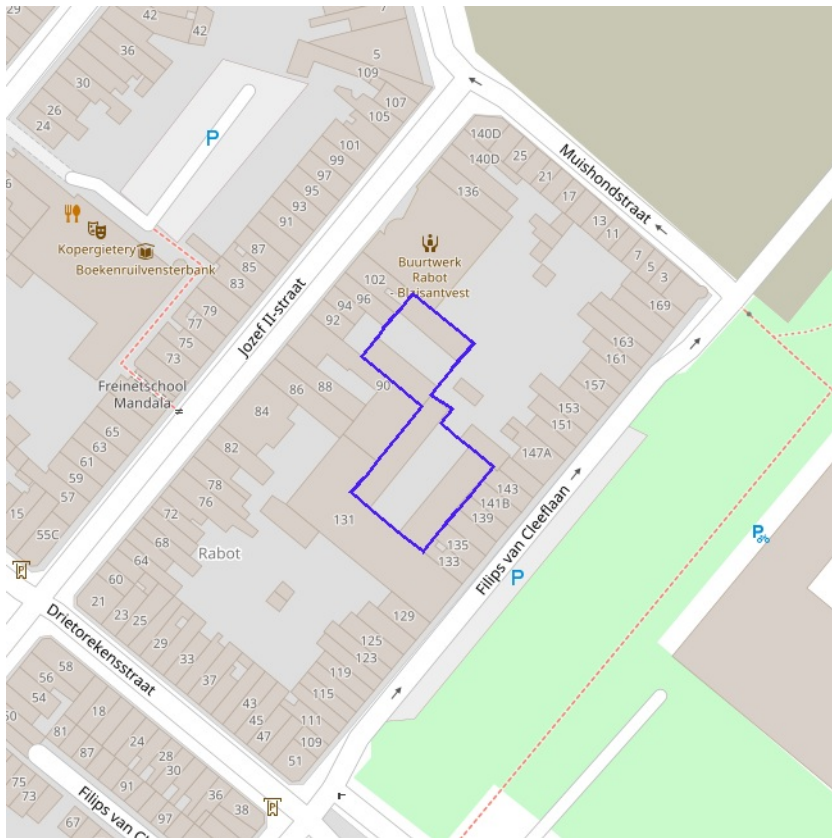




[klik naar geo-portaal](#)

BRONNEN  
Vlaamse Milieumaatschappij, OpenStreetMap  
[WMS overstromingsgevoelige gebieden pluviaal](#)



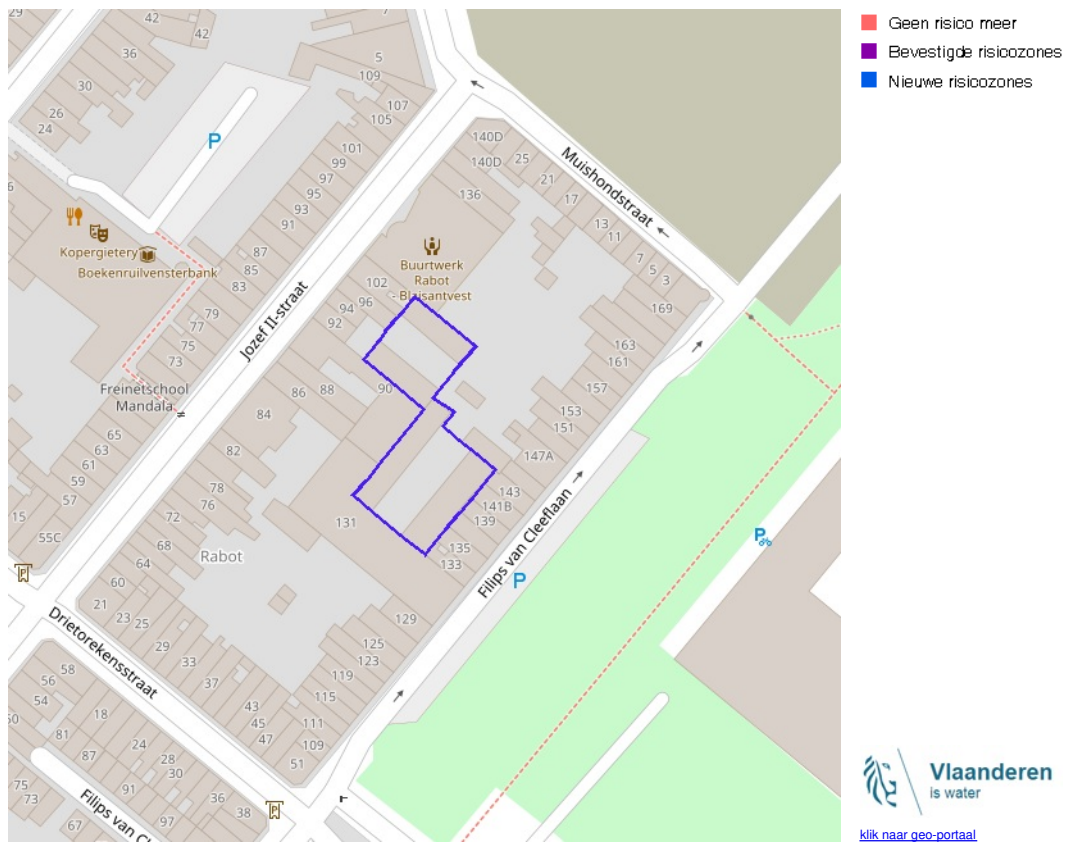
## Signaalgebieden



-  Bouwrijpe opgave
-  Verscherpte watertoets

BRONNEN  
Vlaamse Milieumaatschappij, OpenStreetMap  
[WMS Signaalgebieden](#)

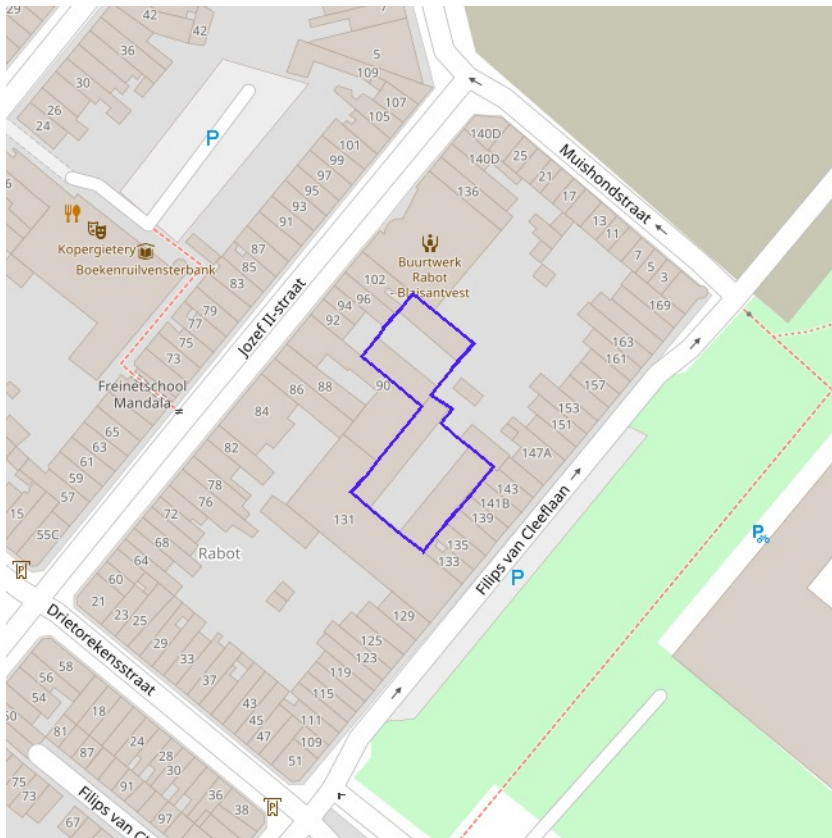
## Risicozones voor overstromingen



### BRONNEN

Departement Mobiliteit en Openbare Werken, afdeling Waterbouwkundig Laboratorium en Vlaamse Milieumaatschappij - afdeling Operationeel Waterbeheer, OpenStreetMap  
[WMS risicozones overstromingen 2017](#)

## Recent overstroomde gebieden



Recent overstroomd gebied



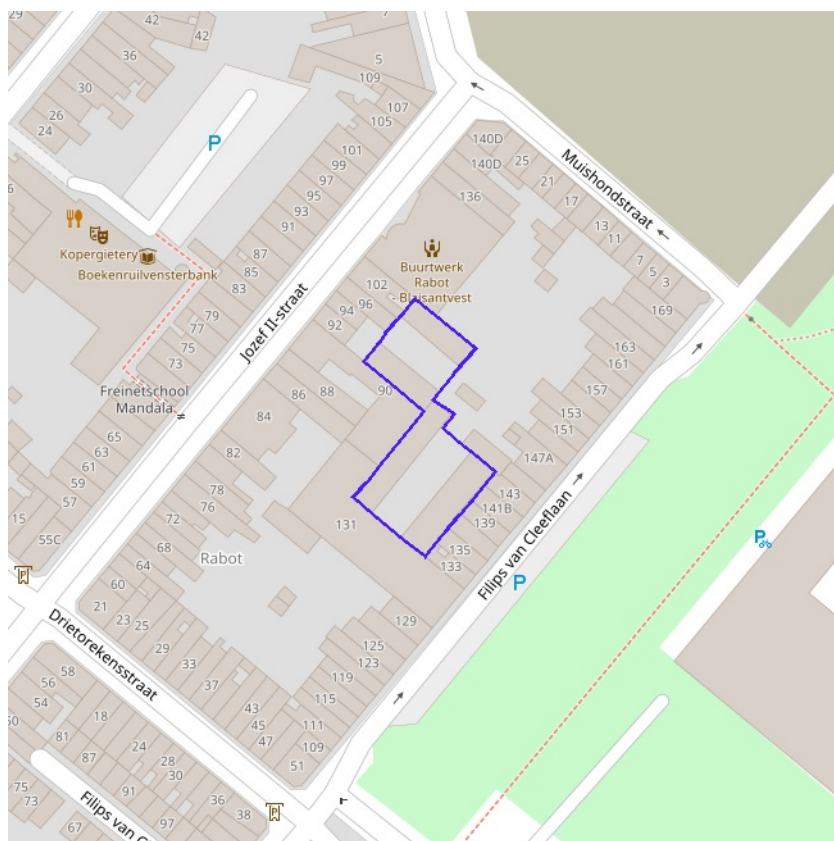
[klik naar geo-portaal](#)

### BRONNEN

Vlaamse Milieumaatschappij, OpenStreetMap

[WMS Vlaamse Milieumaatschappij](#)

[WFS Recent overstroomde gebieden](#)



Overstromingsgebieden en oeverzones




[klik naar geo-portaal](#)

**BRONNEN**

Vlaamse Milieumaatschappij - afdeling Operationeel Waterbeheer, OpenStreetMap

[WMS Vlaamse Milieumaatschappij](#)

[WFS Overstromingsgebieden en oeverzones](#)



- Waterloop
- Waterloop / Modder
- Afstromend water
- Rivier
- Zee



[klik naar geo-portaal](#)

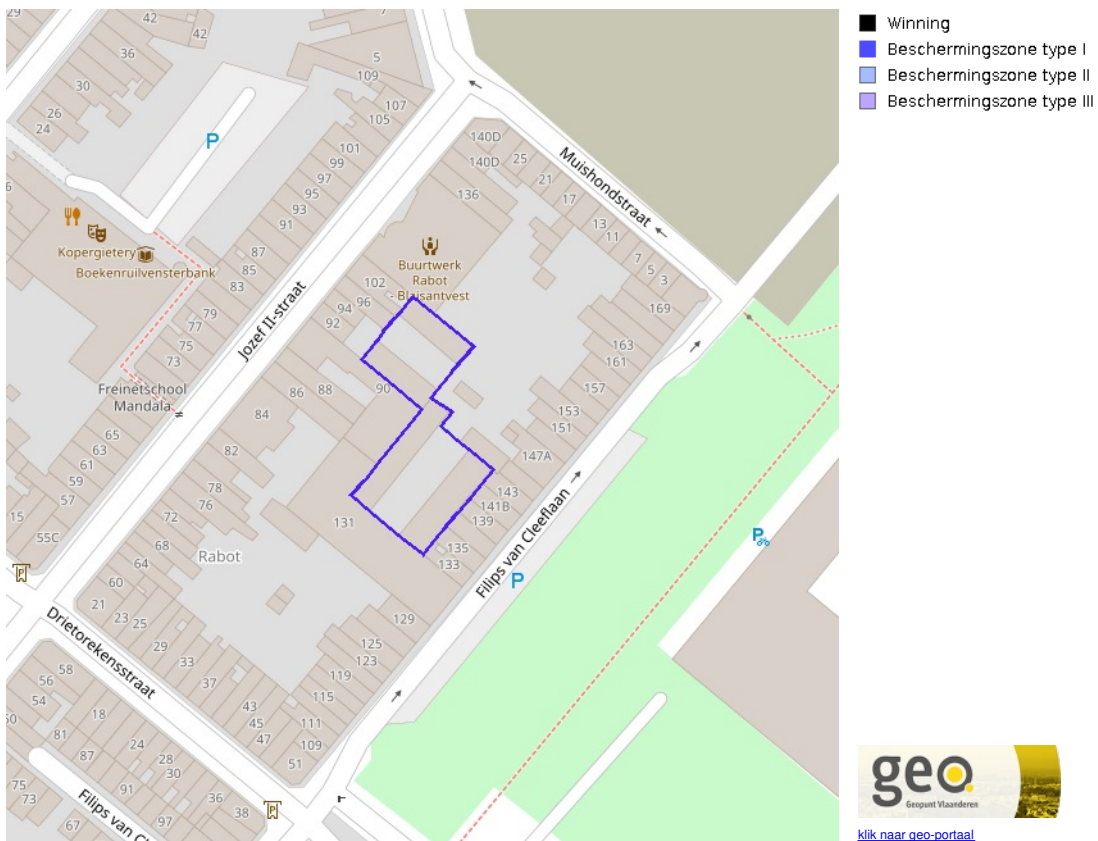
**Van nature overstroombare gebieden**

|                                                                 |                                  |
|-----------------------------------------------------------------|----------------------------------|
| <b>Object identificator</b>                                     | 21062                            |
| <b>Identificator verschijningstoestand van exemplaar</b>        | 21062                            |
| <b>Oorzaak van de (historische) overstromingen</b>              | W                                |
| <b>Omschrijving oorzaak van de (historische) overstromingen</b> | Overstroombaar vanuit waterloop  |
| <b>Herkomst</b>                                                 | Expertise/interpretatie (code M) |
| <b>Datum opname in NOG-bestand of laatste correctie</b>         | 05/12/2000                       |
| <b>Naam van het primair hydrografisch bekken</b>                | Bekken Gentse kanalen            |
| <b>Stroomgebied van het primair hydrografisch bekken</b>        | Schelde                          |

**BRONNEN**

Vlaamse Milieumaatschappij - afdeling Operationeel Waterbeheer, OpenStreetMap  
[WMS Vlaamse Milieumaatschappij](#)  
[WFS Van nature overstroombare gebieden](#)



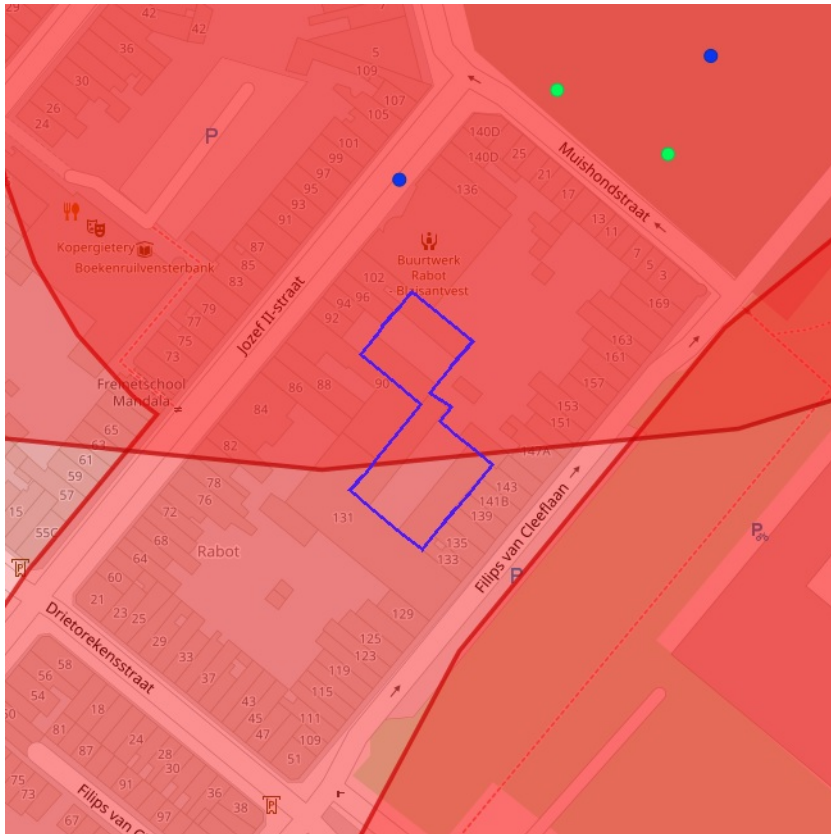


### BRONNEN

Vlaamse overheid - Vlaamse MilieuMaatschappij - Afdeling Operationeel Waterbeheer

[WMS Grondwaterwingsgebieden en beschermingszones](#)

[WFS Grondwaterwingsgebieden en beschermingszones](#)



**Actuele no regret zones (PFAS)**

- Opgeheven
- Preventief ingesteld
- Locatiespecifiek vastgesteld

**Middelpunten no regret zones (PFAS)**

- Geselecteerd profiel

**Profielen (PFAS)**

- Boring
- Peilbuis
- Waterbodemstaal
- Staal

**Inventaris brandweer(oefen)terreinen en incidenten (PFAS)**

- Geen verkennend bodemonderzoek beschikbaar (geen VBO)
- Niet-PFAS-verdachte locatie
- Verkennend bodemonderzoek beschikbaar (VBO)



[klik naar PFAS-verkenner](#)

**Actuele no regret zones (PFAS)**

|                                                                         |                              |
|-------------------------------------------------------------------------|------------------------------|
| <b>PFAS-dossiernummer zoals bekend bij OVAM</b>                         | 10517                        |
| <b>Gemeente waarin de risico-activiteit gelegen is</b>                  | Gent                         |
| <b>Adres of plaatsbeschrijving van de locatie</b>                       | Gasmeterlaan                 |
| <b>Omschrijving van de ingestelde begrenzing</b>                        | 100m - rond dossier          |
| <b>Datum van briefwisseling met betrokken gemeente</b>                  | 10/07/2023                   |
| <b>Datum van publicatie van de voorgestelde maatregelen</b>             | 24/07/2023                   |
| <b>Datum vanaf wanneer de ingestelde zone van toepassing is gemaakt</b> | 24/07/2023                   |
| <b>Korte omschrijving van aard van de voorgestelde maatregelen</b>      | op bodemgebruik              |
| <b>Onderbouwing van de voorgestelde maatregelen</b>                     | na OBO                       |
| <b>Aard van de beslissing</b>                                           | maatregelen treffen          |
| <b>Status van de ingestelde zone met no regret-maatregelen</b>          | locatiespecifiek vastgesteld |

**Actuele no regret zones (PFAS)**

|                                                                         |                              |
|-------------------------------------------------------------------------|------------------------------|
| <b>PFAS-dossiernummer zoals bekend bij OVAM</b>                         | 10517                        |
| <b>Gemeente waarin de risico-activiteit gelegen is</b>                  | Gent                         |
| <b>Adres of plaatsbeschrijving van de locatie</b>                       | Gasmeterlaan                 |
| <b>Omschrijving van de ingestelde begrenzing</b>                        | 500m - vanaf profiel         |
| <b>Datum van briefwisseling met betrokken gemeente</b>                  | 10/07/2023                   |
| <b>Datum van publicatie van de voorgestelde maatregelen</b>             | 24/07/2023                   |
| <b>Datum vanaf wanneer de ingestelde zone van toepassing is gemaakt</b> | 24/07/2023                   |
| <b>Korte omschrijving van aard van de voorgestelde maatregelen</b>      | op grondwatergebruik         |
| <b>Onderbouwing van de voorgestelde maatregelen</b>                     | na OBO                       |
| <b>Aard van de beslissing</b>                                           | maatregelen treffen          |
| <b>Status van de ingestelde zone met no regret-maatregelen</b>          | locatiespecifiek vastgesteld |

**Actuele no regret zones (PFAS)**

|                                                 |     |
|-------------------------------------------------|-----|
| <b>PFAS-dossiernummer zoals bekend bij OVAM</b> | 923 |
|-------------------------------------------------|-----|

|                                                                         |                              |
|-------------------------------------------------------------------------|------------------------------|
| <b>Gemeente waarin de risico-activiteit gelegen is</b>                  | Gent                         |
| <b>Adres of plaatsbeschrijving van de locatie</b>                       | Nieuwevaart                  |
| <b>Omschrijving van de ingestelde begrenzing</b>                        | 500m - vanaf profiel         |
| <b>Datum van briefwisseling met betrokken gemeente</b>                  | 12/12/2022                   |
| <b>Datum van publicatie van de voorgestelde maatregelen</b>             | 26/12/2022                   |
| <b>Datum vanaf wanneer de ingestelde zone van toepassing is gemaakt</b> | 26/12/2022                   |
| <b>Korte omschrijving van aard van de voorgestelde maatregelen</b>      | op grondwatergebruik         |
| <b>Onderbouwing van de voorgestelde maatregelen</b>                     | na OV                        |
| <b>Aard van de beslissing</b>                                           | maatregelen treffen          |
| <b>Status van de ingestelde zone met no regret-maatregelen</b>          | locatiespecifiek vastgesteld |

**BRONNEN**

Openbare Vlaamse Afvalstoffenmaatschappij (OVAM), Agentschap Zorg en Gezondheid

[Actuele no regret zones \(PFAS\)](#)

[Middelpunten no regret zones \(PFAS\)](#)


[Profielen \(PFAS\)](#)

[Inventaris brandweer\(oefen\)terreinen en incidenten \(PFAS\)](#)









- 0100 - Woongebieden
- 1000 - Industriegebieden
- 0400 - Recreatiegebieden
- 0401 - Gebieden voor dagrecreatie
- 0402 - Gebieden voor verblijfsrecreatie
- 0410 - Gebieden voor toeristische recreatieparken (TRP)
- 0500 - Parkgebieden
- 0600 - Bufferzones
- 0700 - Groengebieden
- 0701 - Natuurgebieden
- 0702 - Natuurgebieden met wetenschappelijke waarde of natuurreservaten
- 0800 - Bosgebieden
- 0900 - Agrarische gebieden
- 0901 - Landschappelijk waardevolle agrarische gebieden
- 1100 - Ambachtelijke bedrijven en KMO's
- 1700 - Landelijke gebieden

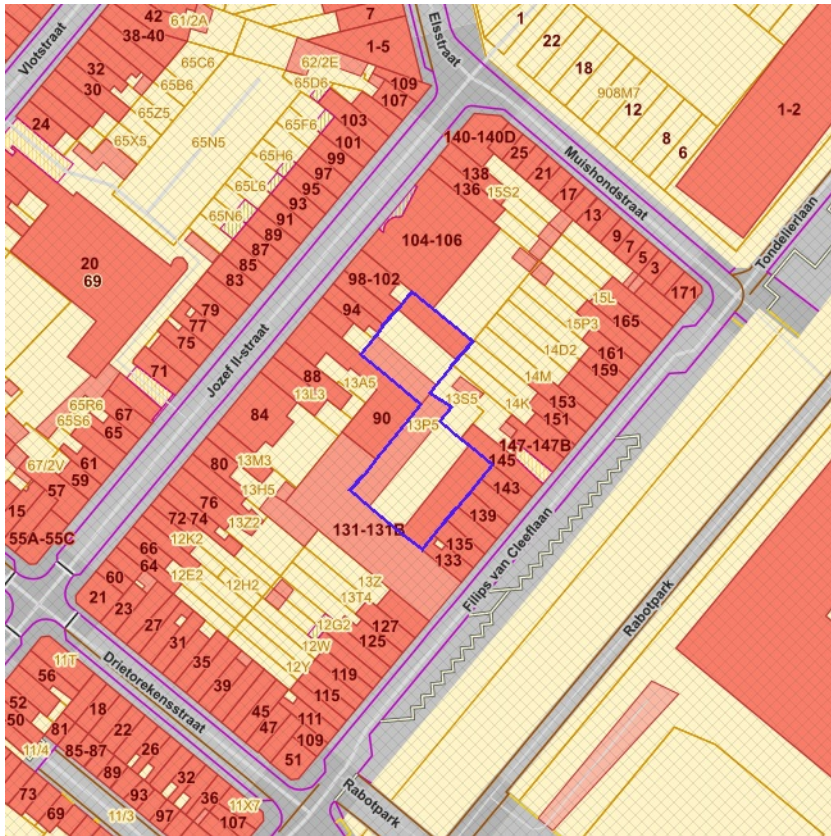


[klik naar geo-portaal](#)

**Gewestplan**

|                                                                   |                                                                                                                                                                                                                                                                             |
|-------------------------------------------------------------------|-----------------------------------------------------------------------------------------------------------------------------------------------------------------------------------------------------------------------------------------------------------------------------|
| <b>Identificator</b>                                              | 3fd4b227-0ca5-4662-a6b0-3bda8cef9eab                                                                                                                                                                                                                                        |
| <b>Dossier type</b>                                               | GWP                                                                                                                                                                                                                                                                         |
| <b>Unieke identificatienummer</b>                                 | GWP_02000_222_00008_00001                                                                                                                                                                                                                                                   |
| <b>Naam</b>                                                       | origineel gewestplan Gentse en Kanaalzone                                                                                                                                                                                                                                   |
| <b>Fase</b>                                                       | BG ; Besluit tot goedkeuring                                                                                                                                                                                                                                                |
| <b>Deelgebiednummer</b>                                           | 8                                                                                                                                                                                                                                                                           |
| <b>Identificatienummer van de objectgerichte voorschrifttekst</b> | GWP_02000_222_00008_00001_00_0100                                                                                                                                                                                                                                           |
| <b>Naam van het stedenbouwkundig voorschrift</b>                  | woongebieden                                                                                                                                                                                                                                                                |
| <b>Identificatienummer van de objectgerichte voorschrifttekst</b> | <a href="https://download.dsi.omgeving.vlaanderen.be/be.vl.omg.dsi.stukonderdeel.GWP_02000_222_00008_00001.BG.1.Dossierstuk.SV.1#page=1">https://download.dsi.omgeving.vlaanderen.be/be.vl.omg.dsi.stukonderdeel.GWP_02000_222_00008_00001.BG.1.Dossierstuk.SV.1#page=1</a> |
| <b>Fichelink</b>                                                  | <a href="https://dsi.omgeving.vlaanderen.be/fiche-detail/1a7668d9-9959-4a9c-ad94-39946e4fb0c5">https://dsi.omgeving.vlaanderen.be/fiche-detail/1a7668d9-9959-4a9c-ad94-39946e4fb0c5</a>                                                                                     |
| <b>De categorie van gebiedsaanduiding</b>                         | WON                                                                                                                                                                                                                                                                         |
| <b>Legende</b>                                                    | 0100                                                                                                                                                                                                                                                                        |
| <b>Ondergrond</b>                                                 | TOPO                                                                                                                                                                                                                                                                        |
| <b>Datum van opmaak van de ondergrond</b>                         | 01/01/1971                                                                                                                                                                                                                                                                  |
| <b>Fasedatum</b>                                                  | 14/09/1977                                                                                                                                                                                                                                                                  |
| <b>Datum van verschijning in Belgisch Staatsblad</b>              | 08/10/1977                                                                                                                                                                                                                                                                  |

BRONNEN  
 Vlaamse Overheid, Departement Omgeving, Vlaams Planbureau voor Omgeving  
[WMS Mercator Publieke View Service](#)  
[WFS Mercator Publieke Download Service](#)



- Contour van grondvlakken
- Contour van overdrukken
- Contour van lijnen



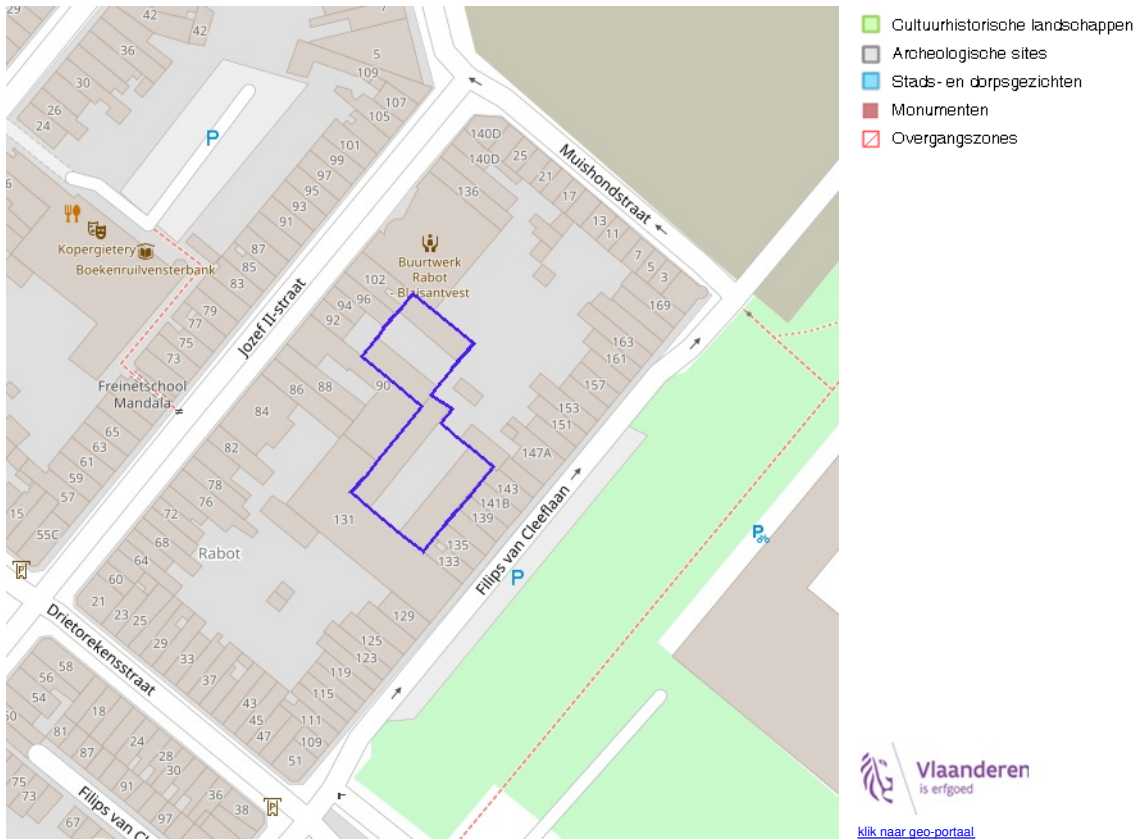
[klik naar geo-portaal](#)

**Gewestelijk Ruimtelijk Uitvoeringsplan**

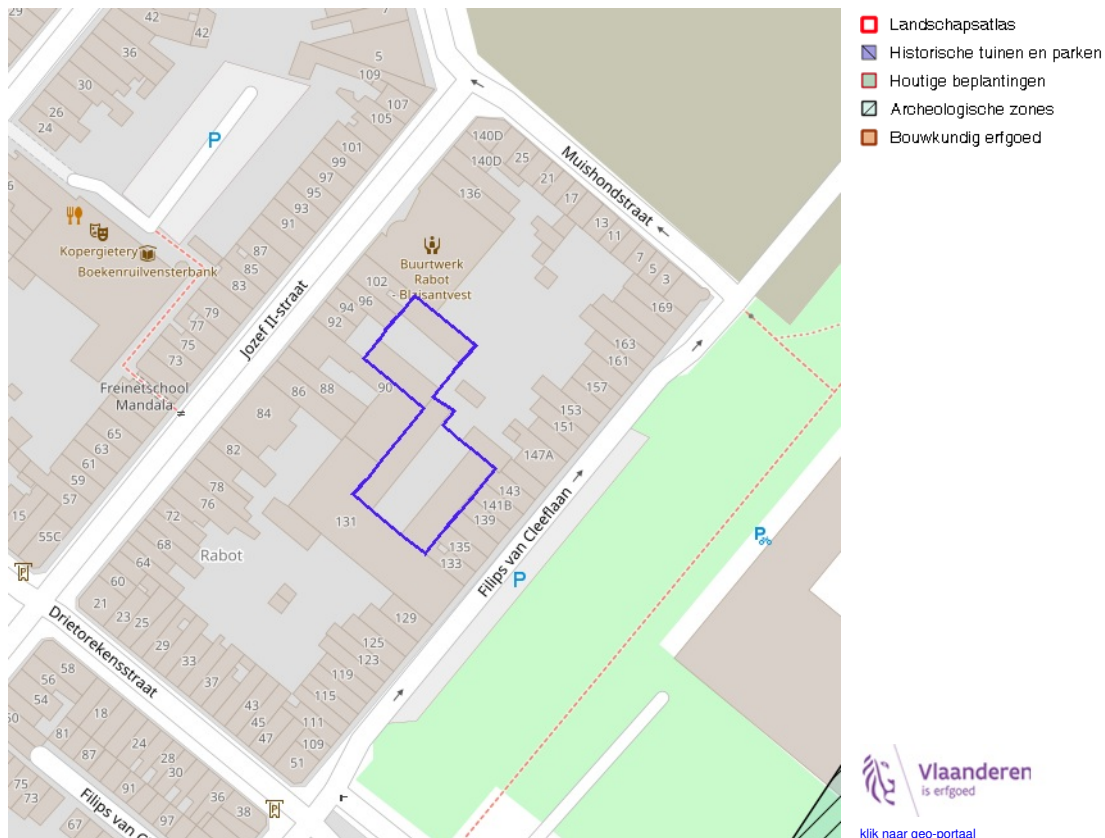
|                                                                   |                                                                                                                                                                                                                                                                             |
|-------------------------------------------------------------------|-----------------------------------------------------------------------------------------------------------------------------------------------------------------------------------------------------------------------------------------------------------------------------|
| <b>Identificator</b>                                              | ad58b01e-c600-466c-9d7c-5602d542d86b                                                                                                                                                                                                                                        |
| <b>Identificatienummer van het plan, uniek in Vlaanderen</b>      | RUP_02000_212_00126_00001                                                                                                                                                                                                                                                   |
| <b>Dossier type</b>                                               | gewRUP                                                                                                                                                                                                                                                                      |
| <b>Fase</b>                                                       | BG ; Besluit tot goedkeuring                                                                                                                                                                                                                                                |
| <b>Fasedatum</b>                                                  | 16/12/2005                                                                                                                                                                                                                                                                  |
| <b>Identificatienummer stedenbouwkundig voorschrift</b>           | RUP_02000_212_00126_00001_0_BG                                                                                                                                                                                                                                              |
| <b>Nummer van het stedenbouwkundige voorschrift</b>               | 0                                                                                                                                                                                                                                                                           |
| <b>Naam van het stedenbouwkundig voorschrift</b>                  | Artikel 0: Afbakeningslijn grootstedelijk gebied Gent                                                                                                                                                                                                                       |
| <b>Legende</b>                                                    | 00103_01                                                                                                                                                                                                                                                                    |
| <b>Ondergrond</b>                                                 | KADSCAN                                                                                                                                                                                                                                                                     |
| <b>Datum van opmaak van de ondergrond</b>                         | 01/01/2001                                                                                                                                                                                                                                                                  |
| <b>Identificatienummer van de objectgerichte voorschrifttekst</b> | <a href="https://download.dsi.omgeving.vlaanderen.be/be.vl.omg.dsi.stukonderdeel.RUP_02000_212_00126_00001.BG.3.Dossierstuk.SV.1#page=4">https://download.dsi.omgeving.vlaanderen.be/be.vl.omg.dsi.stukonderdeel.RUP_02000_212_00126_00001.BG.3.Dossierstuk.SV.1#page=4</a> |
| <b>Fichelink</b>                                                  | <a href="https://dsi.omgeving.vlaanderen.be/fiche-detail/8b18078d-fe14-499d-920a-a5a418e3009a">https://dsi.omgeving.vlaanderen.be/fiche-detail/8b18078d-fe14-499d-920a-a5a418e3009a</a>                                                                                     |
| <b>Datum van verschijning in Belgisch Staatsblad</b>              | 19/01/2006                                                                                                                                                                                                                                                                  |

BRONNEN  
 Vlaamse Overheid, Departement Omgeving, Vlaams Planbureau voor Omgeving  
[WMS Mercator Publieke View Service](#)  
[WFS Mercator Publieke Download Service](#)

Cultuurhistorische landschappen / archeologische sites / stads- en dorpsgezichten / monumenten en overgangszones



BRONNEN  
OpenStreetMap; Vlaamse Overheid - Agentschap Onroerend Erfgoed (© Deze data is eigendom van Agentschap Onroerend Erfgoed)  
[WMS Agentschap Onroerend Erfgoed Publieke View Service](#)  
[WFS Agentschap Onroerend Erfgoed Publieke Download Service](#)

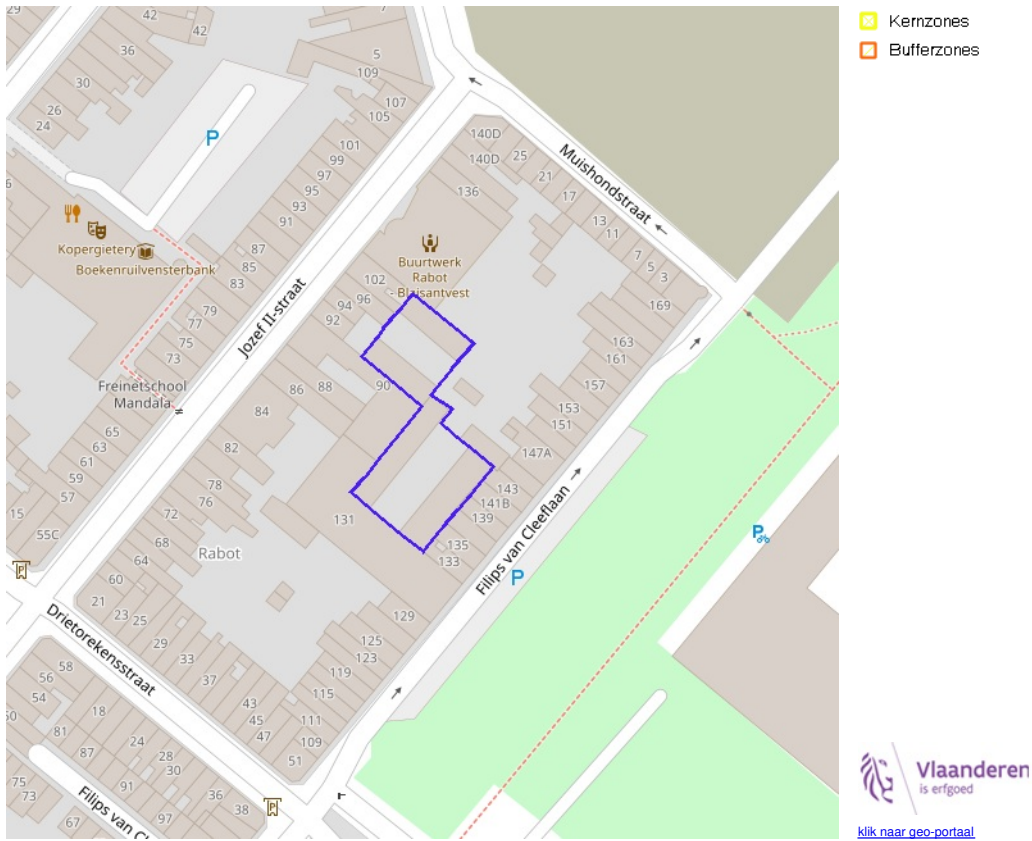


BRONNEN

OpenStreetMap; Vlaamse Overheid - Agentschap Onroerend Erfgoed (© Deze data is eigendom van Agentschap Onroerend Erfgoed)  
[WMS Agentschap Onroerend Erfgoed Publieke View Service](#)  
[WFS Agentschap Onroerend Erfgoed Publieke Download Service](#)

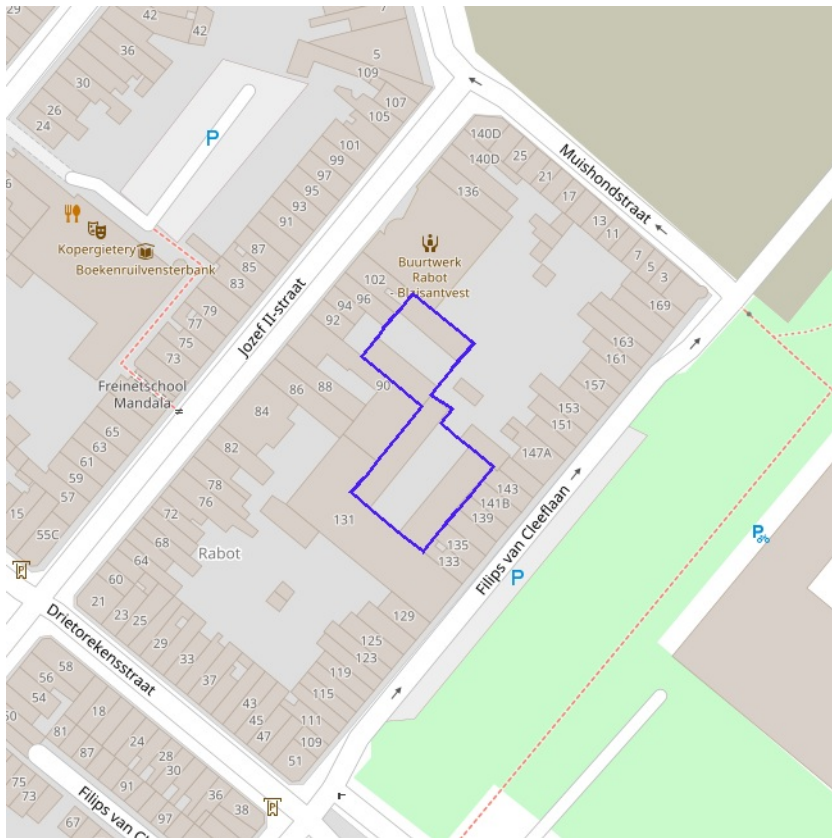


Kernzones en bufferzones



BRONNEN  
OpenStreetMap; Vlaamse Overheid - Agentschap Onroerend Erfgoed (© Deze data is eigendom van Agentschap Onroerend Erfgoed)  
[WMS Agentschap Onroerend Erfgoed Publieke View Service](#)  
[WFS Agentschap Onroerend Erfgoed Publieke Download Service](#)





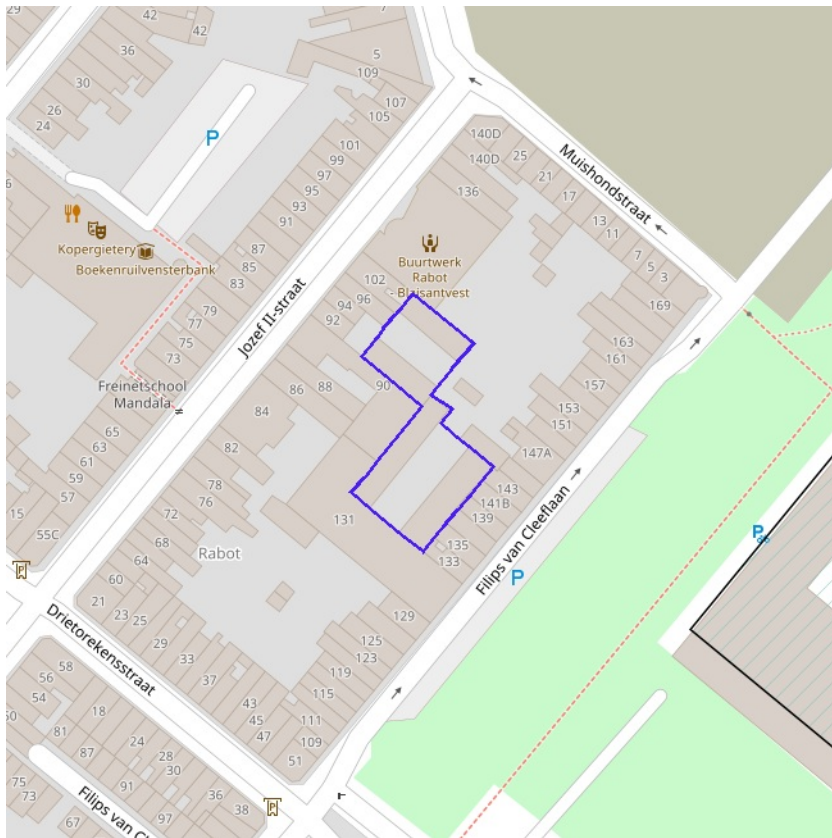
- Beheersplannen
- Onroerenderfgoedrichtplannen



[klik naar geo-portaal](#)

BRONNEN  
OpenStreetMap; Vlaamse Overheid - Agentschap Onroerend Erfgoed (© Deze data is eigendom van Agentschap Onroerend Erfgoed)  
[WMS Agentschap Onroerend Erfgoed Publieke View Service](#)  
[WFS Agentschap Onroerend Erfgoed Publieke Download Service](#)

## Gebieden geen archeologie



 Vlaanderen  
is erfgoed

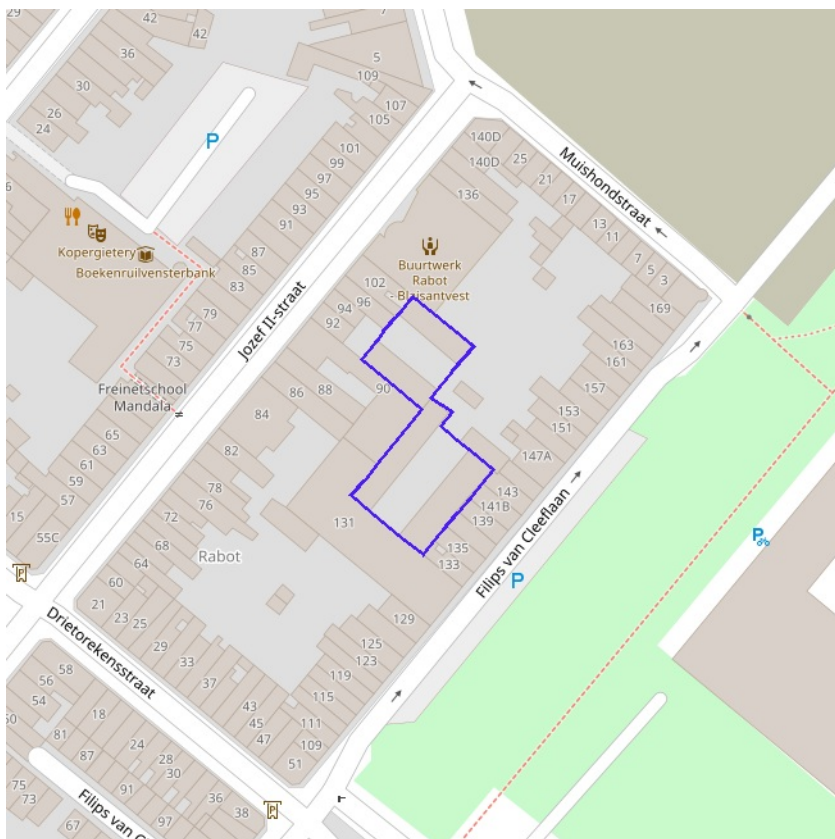
[klik naar geo-portaal](#)

### BRONNEN

OpenStreetMap; Vlaamse Overheid - Agentschap Onroerend Erfgoed (© Deze data is eigendom van Agentschap Onroerend Erfgoed)

[WMS Agentschap Onroerend Erfgoed Publieke View Service](#)

[WFS Agentschap Onroerend Erfgoed Publieke Download Service](#)



Erfgoedlandschappen (indicatief)



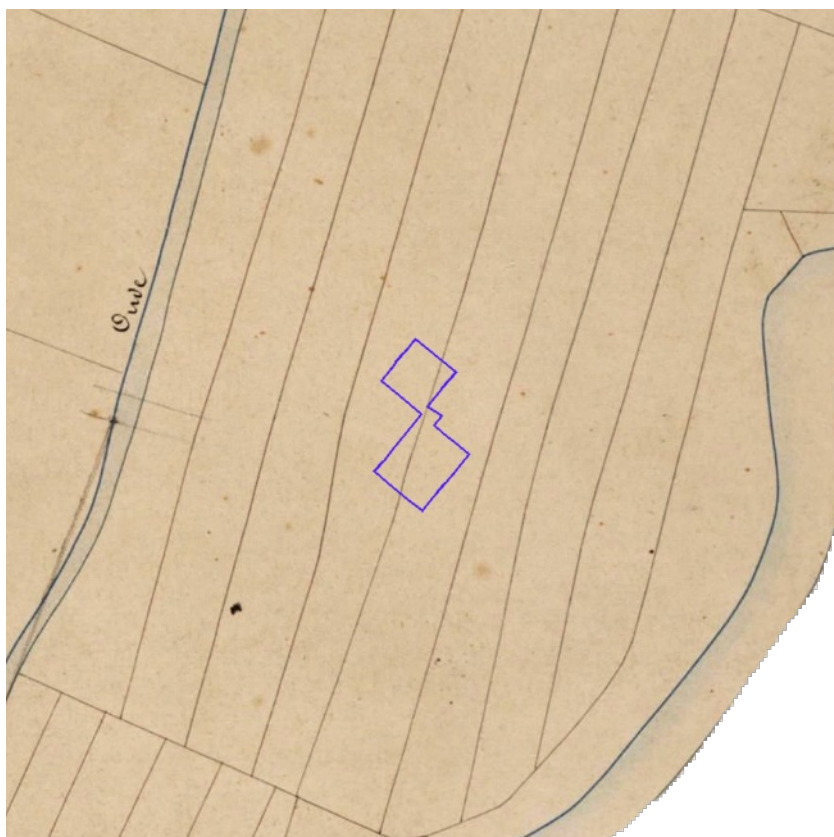
[klik naar geo-portaal](#)

## BRONNEN

OpenStreetMap; Vlaamse Overheid - Agentschap Onroerend Erfgoed (© Deze data is eigendom van Agentschap Onroerend Erfgoed)

[WMS Agentschap Onroerend Erfgoed Publieke View Service](#)

[WFS Agentschap Onroerend Erfgoed Publieke Download Service](#)



[klik naar geo-portaal](#)

**BRONNEN**

Provincie Vlaams-Brabant, Provincie Limburg, Provincie Oost-Vlaanderen, Provincie West-Vlaanderen, Provincie Antwerpen  
[WMS Atlas der Buurtwegen](#)