

Gegevens opvraging

Referentienummer	88fb1867f8dc98212443
Datum	13-03-2024
Perceelsnummer	21524 C 0307/00K002
Adres / Ligging	Edmond Machtenslaan 63/ 71, 1080 Sint-Jans-Molenbeek

Inhoudstafel

1. Kadastrale percelenplan
2. Economie en Werkgelegenheid
3. Inventaris van de bodemgesteldheid
4. Natuurlijke Sites 2000
5. Natuurlijke habitats 2000
6. Natuur gebieden en groene ruimten
7. Hydrografische data
8. Overstromingsgevaar en risico
9. Fluviale overstromingen
10. Orthofotoplannen 2019
11. Wijkcontracten
12. Stadsvernieuwingscontracten (Programmas)
13. Voorkooprecht
14. Stedenbouw
15. Monumenten en Landschappen - wettelijk statuut en register
16. Monumenten en Landschappen - Archeologische atlas
17. Monumenten en Landschappen - Archeologische en historische inventaris
18. Monumenten en Landschappen - Natuur Erfgoed



BRONNEN
Brugis WMS



BRONNEN
Brussels Economie en Werkgelegenheid
Brugis WMS



BRONNEN
Laeffm au Brussel
Leefmilieu Brussel WMS



- Bosgebieden en open gebieden in het zuiden van het Brussels Gewest
- Bossen en vochtige gebieden van de Molenbeekvallei in het noordwesten van het gewest
- Zoniënwoud met bosrand, aangrenzende bosgebieden en Woluwevallei

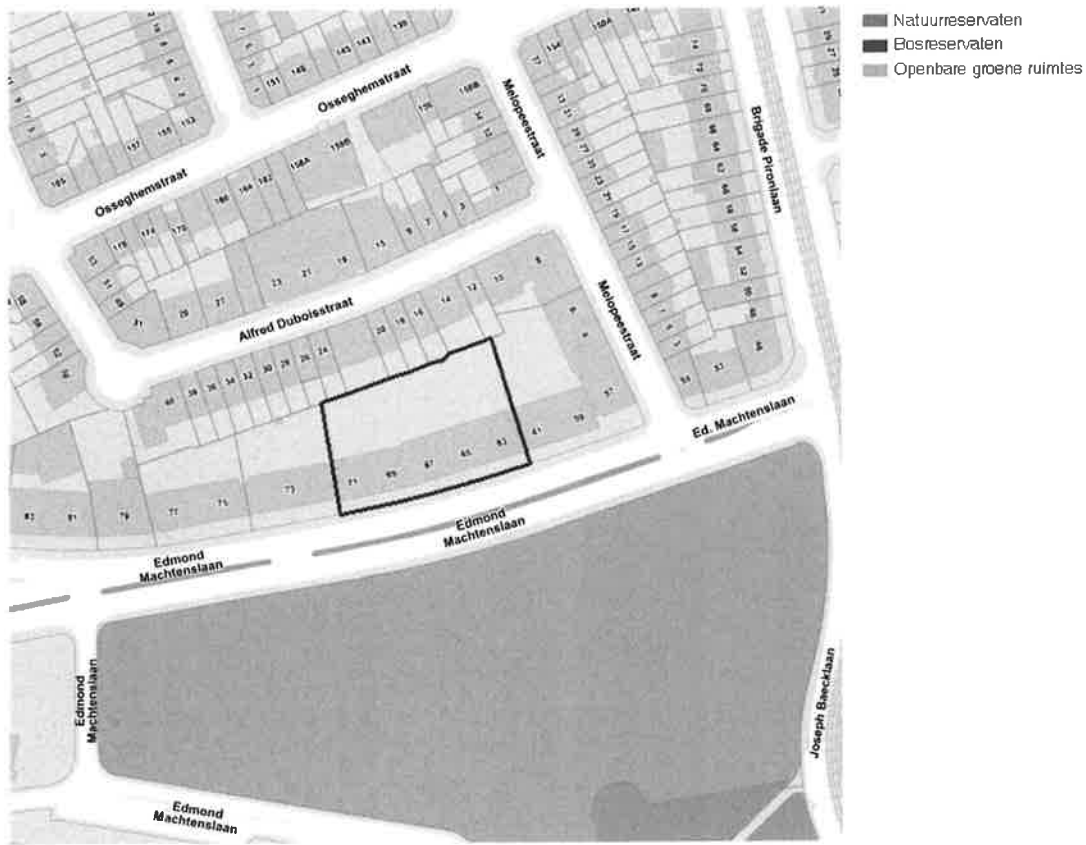
BRONNEN
 Leefmilieu Brussel
[Leefmilieu Brussel WMS](#)



- Mégaphorbiaies vochtig subtype aan verdund
- Mégaphorbiaies subtype bosranden
- Magere weides van fauche middelmatig droog subtype aan vochtig (A)
- Beukenbossen acidophiles
- Beukenbossen Asperulo-Fagetum
- Carpinion-Betuli
- Eikenbossen acidophiles
- Aangeslibde bossen subtype moerassige elzenaanplant
- Aangeslibde bossen Carex remota
- Aangeslibde bossen elzenaanplant-essenbos aan hoog gras
- Aangeslibde bossen subtype essenbos-iepenbos aan Kerseboom aan t
- Aangeslibde bossen subtype boomvormig wilgenbos aan witte Wilg
- HIR Magnocariçaie
- HIR Weide met Agrostis commun
- HIR Weide met Cynosurus cristatus)
- HIR Weide met Populage des marais
- HIR Prairie à Potentille des oies
- HIR Roselières et autres végétations du Phragmition

BRONNEN

Logo of the source organization and the text "Leefmilieu Brussel WMS".

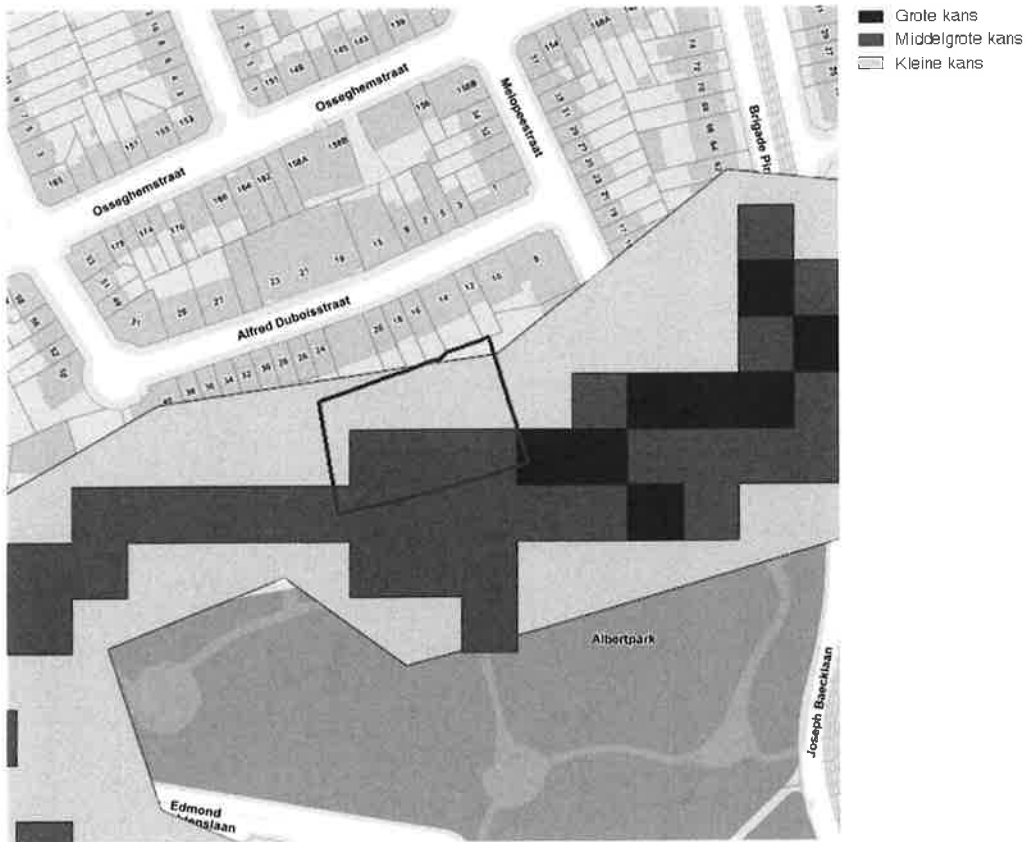


BRONNEN
Leefmilieu Brussel
[Leefmilieu Brussel WMS](#)

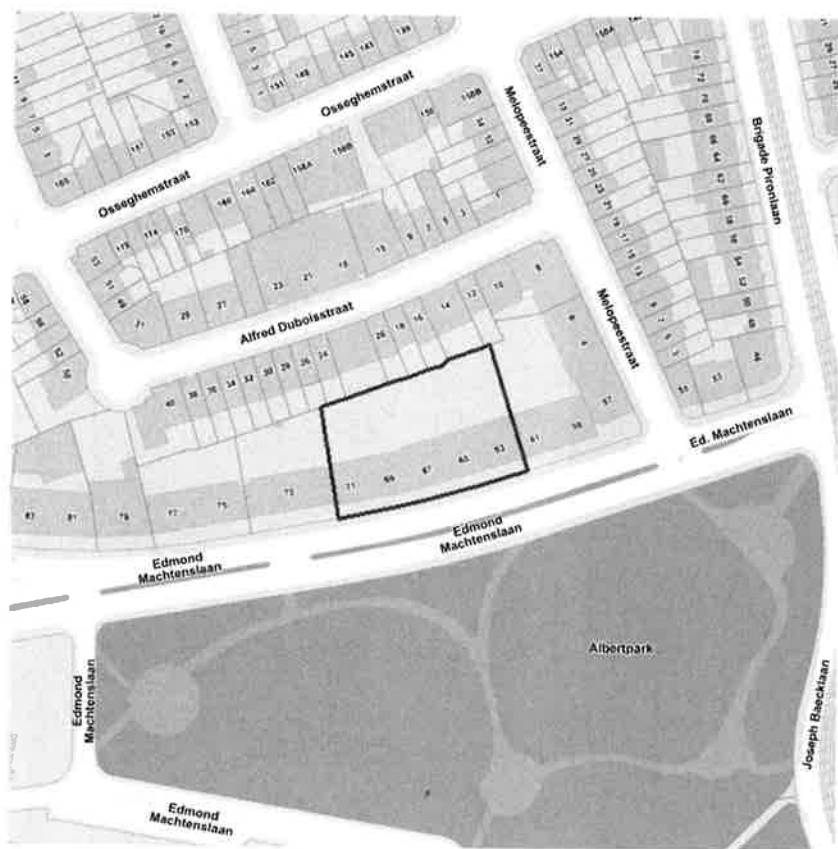
Hydrografische data



BRONNEN
Leefmilieu Brussel
Leefmilieu Brussel WMS



BRONNEN
Leefmilieu Brussel
[Leefmilieu Brussel WMS](#)

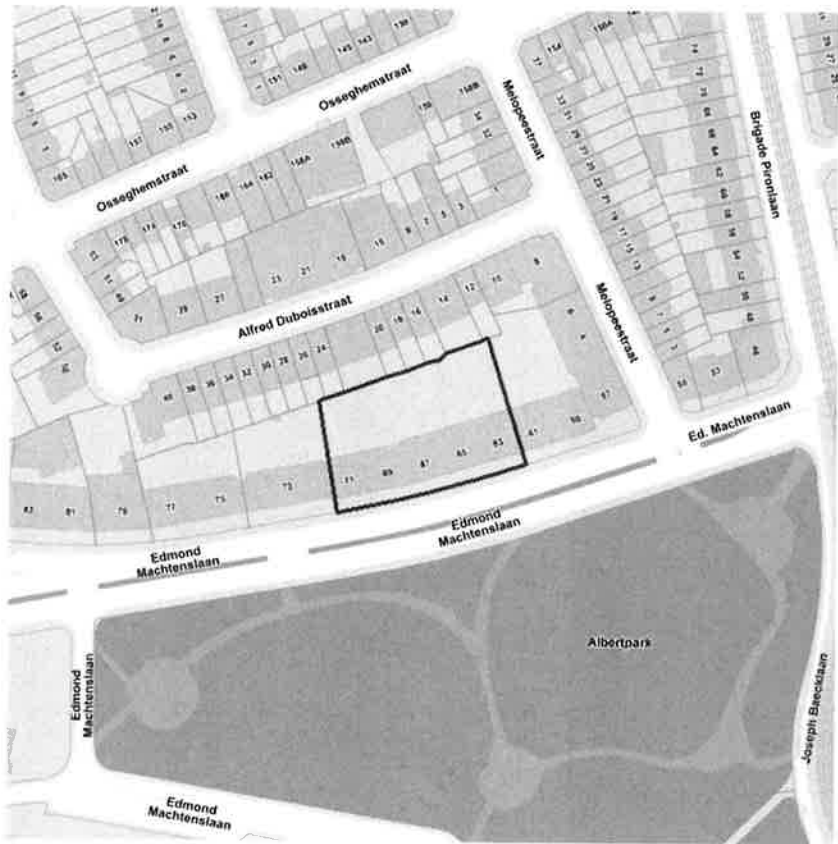


- TP 10 jaar
- TP 100 jaar
- Extreme gebeurtenis

BRONNEN
Leefmilieu Brussel
Leefmilieu Brussel WMS



BRONNEN
C:R3 / C:BG
G:RB WMS



- Actief
- Inactief
- Woningen
- Openbare ruimten
- Infrastructuur
- Gemengde projecten

BRONNEN
Bijlage Stedenbouwkundige Reguleerwet (SRW)
Bijlage WMS



■ Stadsvernieuwingscontracten

BRONNEN
Brussel Stadsbouw en Erfgoed (BSE)
Brugis WMS



BRONNEN
Brussels Stedenbouw en Erfgoed (BSE)
[Brugis WMS](#)



-  Reglements zones
-  Vergunning afgeleverd
-  Vergunning geweigerd/vervallend/zonder gevolg
-  Ongedefinieerd
-  Prioritaire ontwikkelingspolen

Verkavelingen

Referentie Sitex	272/FL/34_00
Object	11 lots exclusivemēt rēsidentiēls à 4-5-7-8 niveaux
Adres	Melopeestraat nr - 1080 Sint-Jans-Molenbeek Alfred Duboisstraat nr - 1080 Sint-Jans-Molenbeek
Kadastraal nummer	?
Vergunning	Vergunning afgeleverd
DATUMBETEK	19/05/1967
Eindstaat	Niet vervalbaar
DATVERGEM	19/05/1967
DATGEM	19/05/1967
Referentie com	32

Verkavelingen

Referentie Sitex	272/FL/29_00
Object	8 lots exclusivemēt rēsidentiēls à 8 niveaux dont 1 lot garage (Groupe C)
Adres	Edmond Machtenslaan nr - 1080 Sint-Jans-Molenbeek
Kadastraal nummer	?
Vergunning	Vergunning afgeleverd
DATUMBETEK	16/12/1966
Eindstaat	Niet vervalbaar
DATVERGEM	16/12/1966
DATGEM	16/12/1966
Referentie com	29



- Monument Bescherming Definitief besluit
- ▨ Monument Bescherming Aanvraag procedure
- ▩ Monument Bewaarijst Definitief besluit
- ▧ Monument Bewaarijst aanvraag procedure
- Geheel Bescherming Definitief besluit
- ▨ Geheel Bescherming aanvraag procedure
- ▩ Geheel Bewaarijst Definitief besluit
- ▧ Geheel Bewaarijst Aanvraag procedure
- Landschap Bescherming Definitief besluit
- ▨ Landschap Bescherming Aanvraag procedure
- ▩ Landschap Bewaarijst Definitief besluit
- ▧ Landschap Bewaarijst Aanvraag procedure
- Archeologische Landschap Bescherming Definitief besluit
- ▨ Archeologische Landschap Bescherming Aanvraag procedure
- ▩ Archeologische Landschap Bewaarijst Definitief besluit
- ▧ Archeologische Landschap Bewaarijst Aanvraag procedure
- Monument
- Landschap
- Wettelijke inventaris van de Leopoldwijk
- Aanvraag procedure vrijwaringzone
- Definitief besluit vrijwaringzone
- Vrijwaringzone UNESCO

BRONNEN
 Bureau Stadsplanning en Erfgoed (BSE)
 Brugis WMS



- Oude begraafplaatsen
- Losse vondsten
- Oud waternetwerk
- Gelocaliseerde sites (met plan)
- Gelocaliseerde sites (zonder plan)
- Niet gelocaliseerde sites
- Potentiële sites
- Uitbreidingszones van sites

BRONNEN
 Brussel Stedelijke Erfgoed (BSE)
 Brugis WMS



- Refugiehuizen gelokaliseerd zonder plan
- Refugiehuizen gelokaliseerd met plan
- Kloosters van de 16de eeuw
- Kloosters van de 17de eeuw
- Complex
- Religieuze gebouw
- Woonplek
- Water
- Tuin
- Koer
- Begraaf plaats
- Kloosters bewaarde resten
- Refugiehuizen gelokaliseerd zonderplan
- Refugiehuizen gelokaliseerd met plan

BRONNEN
 1. see Stadsbouw en Erfgoed (BSE)
 Brugis WMS



- Opmerkelijke bomen - 100 grotere
- Gevelde bomen
- Verdwenen bomen
- Bescherming (beschermd , lopend of voorgesteld)
- Bewaarlijst (ingeschreven , lopend of voorgesteld)
- In de wetenschappelijke inventaris
- Geëinventariseerde site

BRONNEN
 Brussel: Stedenbouw en Erfgoed (BSE)
 Brugis WMS