

# DC à la carte



---

*De Brand Hoef, 3990 Peer*  
*72030E0743/00E000*

---

[Locatie](#)  
[Omgeving](#)  
[Kadaster](#)  
[Gewestplan](#)  
[Water](#)  
[Natuur](#)  
[Recht van voorkoop](#)  
[Beschermd onroerend erfgoed](#)  
[Vastgestelde inventarissen](#)  
[Wetenschappelijke inventarissen](#)  
[Unesco werelderfgoed](#)  
[Historische kaarten](#)  
[Wonen](#)

Dossier: 18/017253/009

---

*Locatie*

---

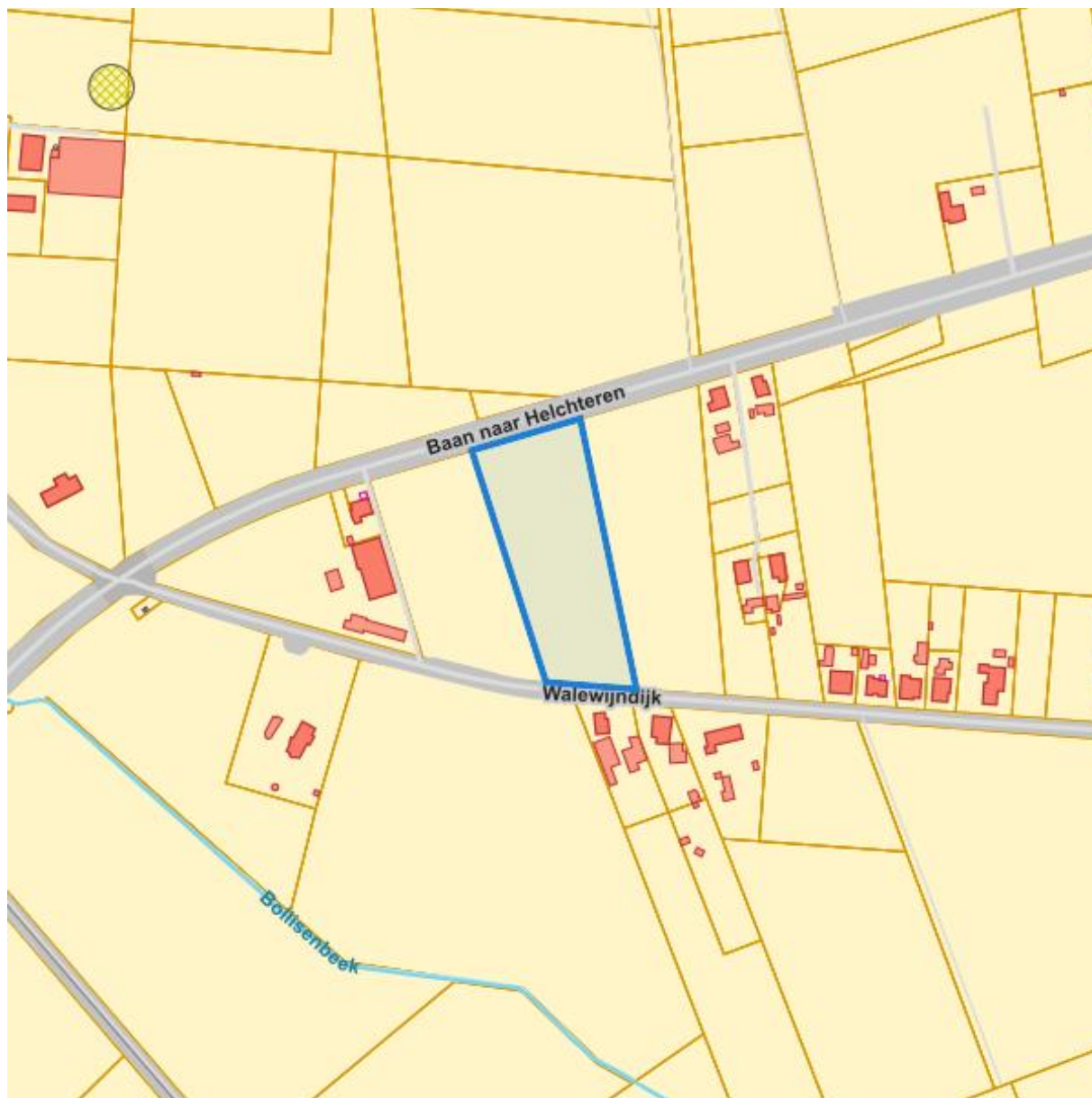


Dossier: 18/017253/009

---

Omgeving

---



Kadaster

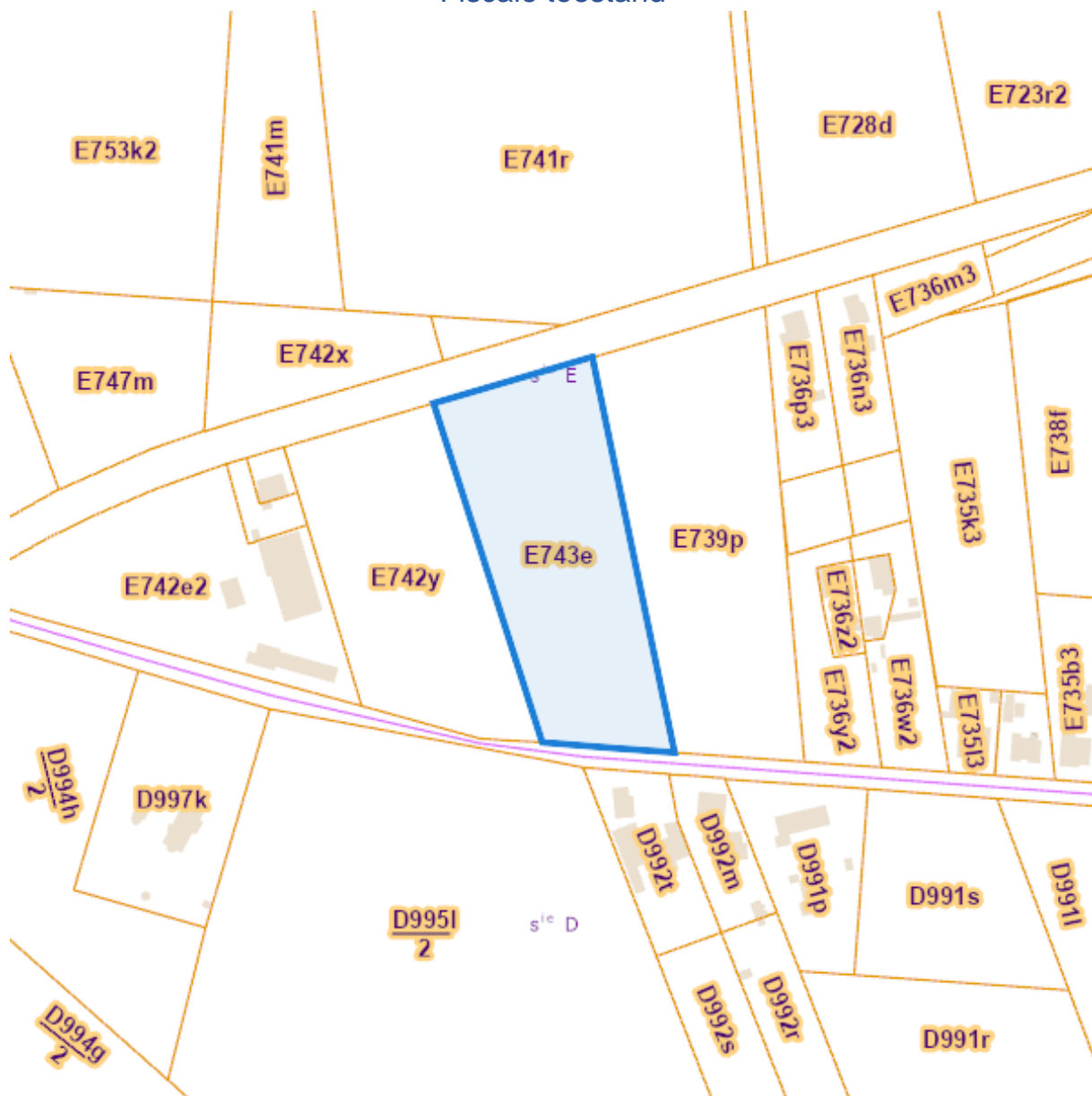
Meest recente toestand



[eservices.minfin.fgov.be](http://eservices.minfin.fgov.be)

Dossier: 18/017253/009

### Fiscale toestand



[eservices.minfin.fgov.be](http://eservices.minfin.fgov.be)

---

*Gewestplan*

---



[www.geopunt.be](http://www.geopunt.be)  
Gewestplan legende

Dossier: 18/017253/009

Document: DC à la carte - VLANED - DC  
Kaarten: 09/02/2024 - 1sca0kaajadg52bkjg55nhyff73dmde79sw7h9gv

## Water

## Overstromingsgevoelige gebieden pluviaal (door hevige neerslag)



## Overstromingsgevoelige gebieden fluviaal (uit waterlopen)



## Overstromingsgevoelige gebieden vanuit de zee

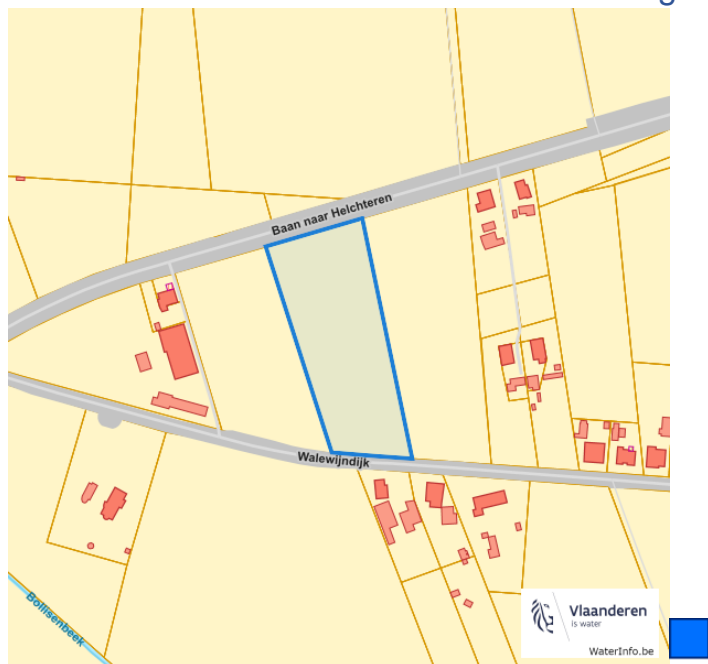


## Signaalgebieden

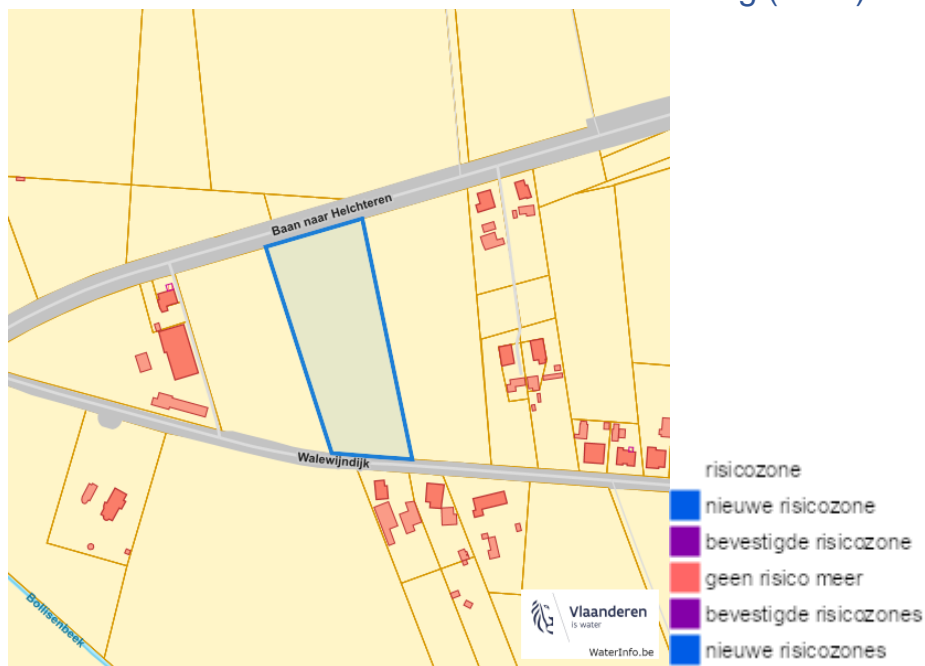




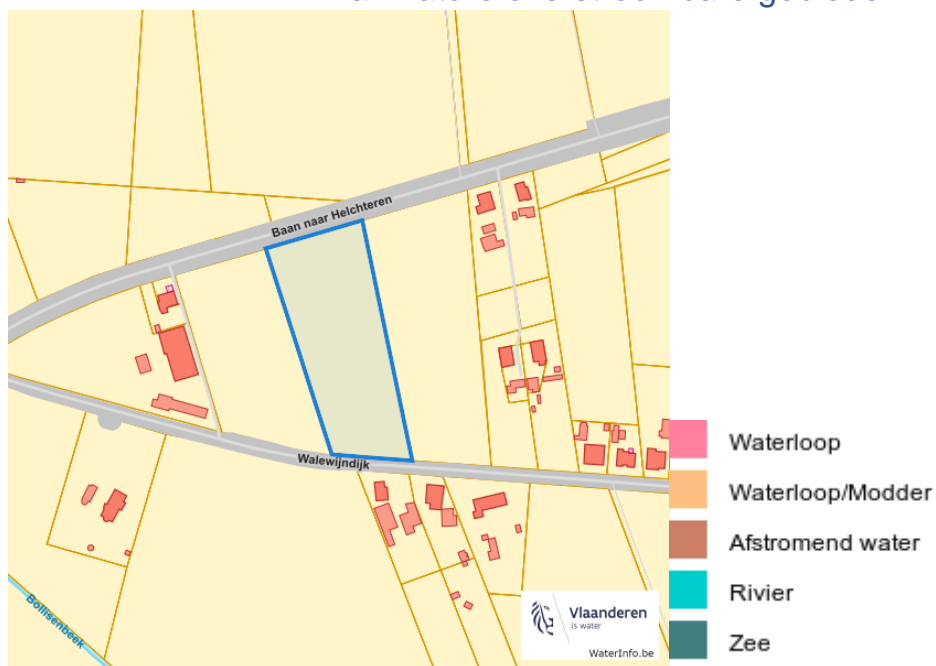
Recent overstromde gebieden (2017)



Risicozones overstrooming (2017)



## Van nature overstroombare gebieden

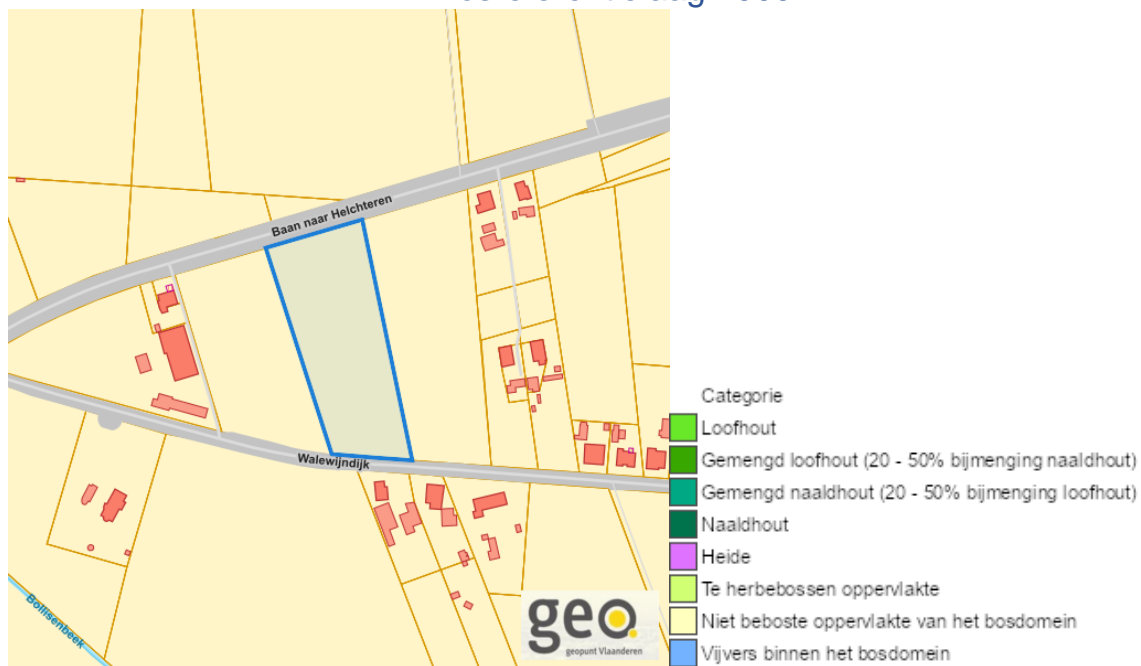


---

 Natuur
 

---

## Bosreferentielaag 2000



[www.geopunt.be](http://www.geopunt.be)

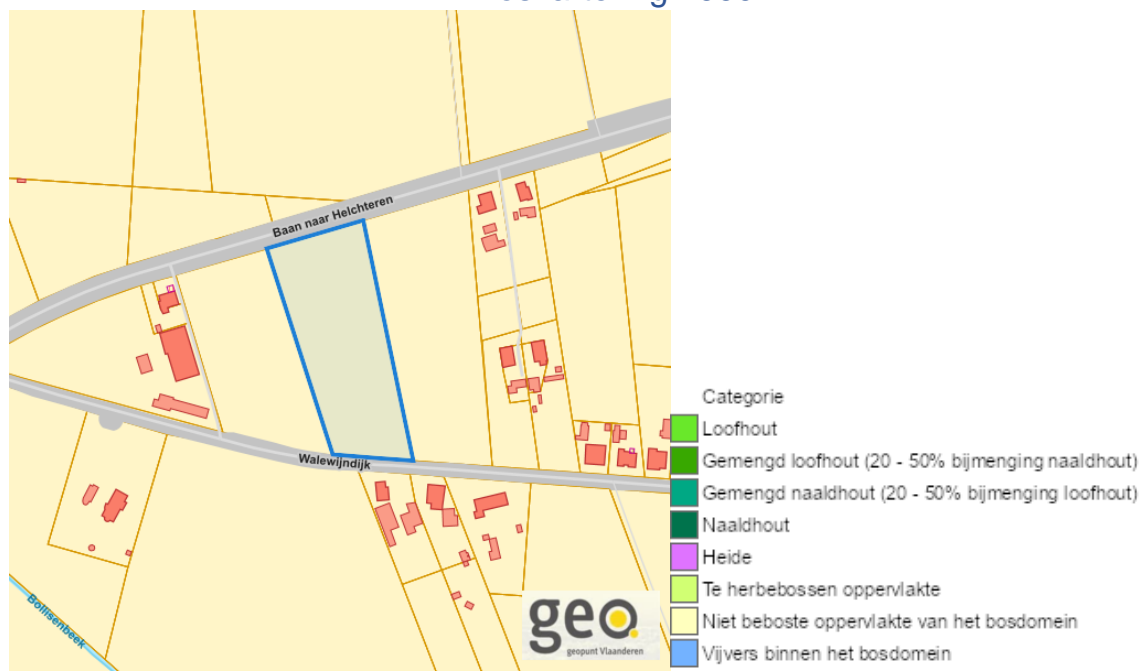
## Groenkaart Vlaanderen (2021)



[www.geopunt.be](http://www.geopunt.be)

Dossier: 18/017253/009

## Boskartering 1990



## Digitale boswijzer 2021



## Digitale boswijzer 2018



## Digitale boswijzer 2015



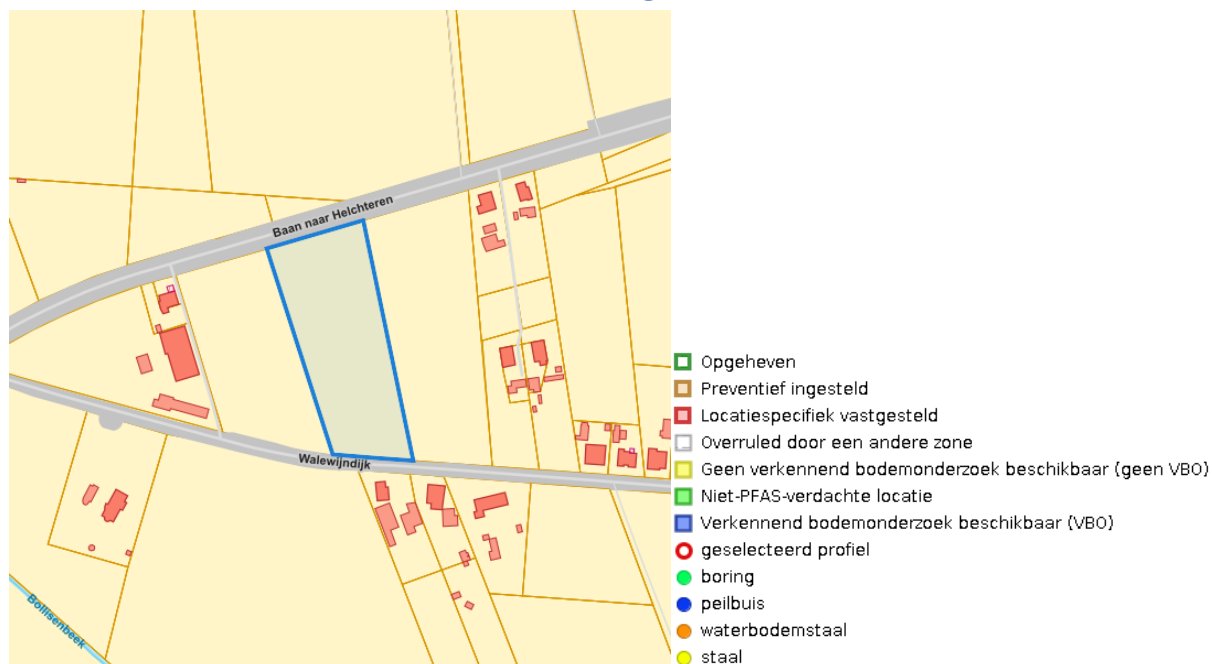
## Digitale boswijzer 2012



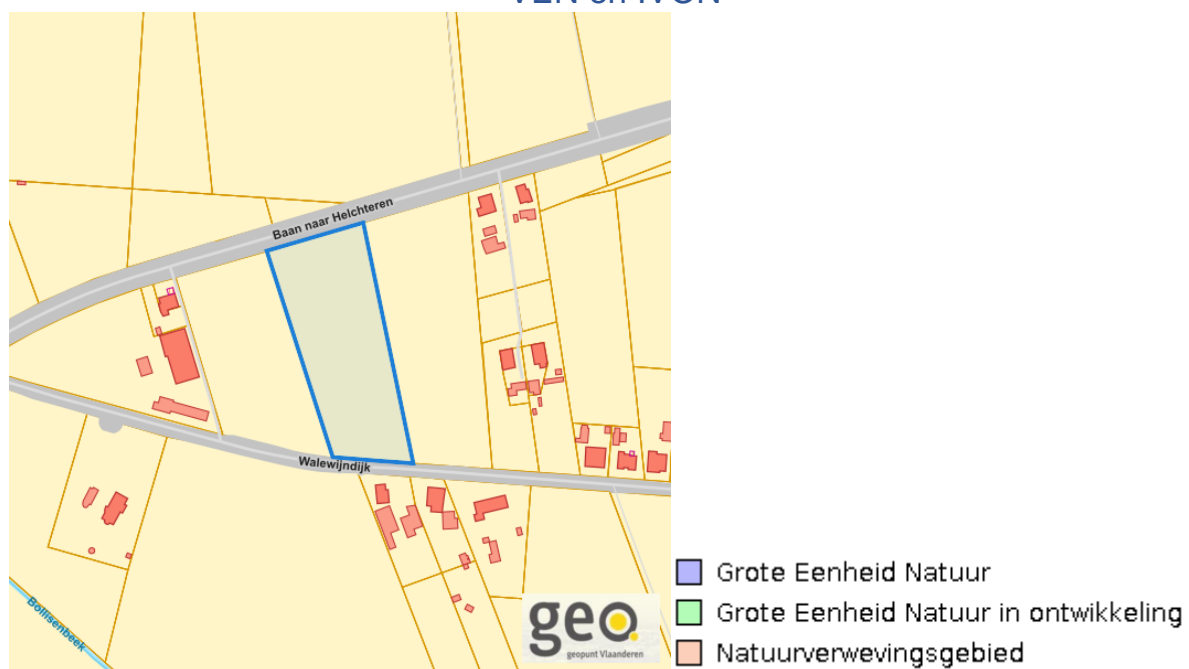
## Digitale boswijzer 2009



## PFAS



## VEN en IVON



[www.geopunt.be](http://www.geopunt.be)

Dossier: 18/017253/009

## Jachtterreinen



[www.geopunt.be](http://www.geopunt.be)

## Natuurbeheerplannen

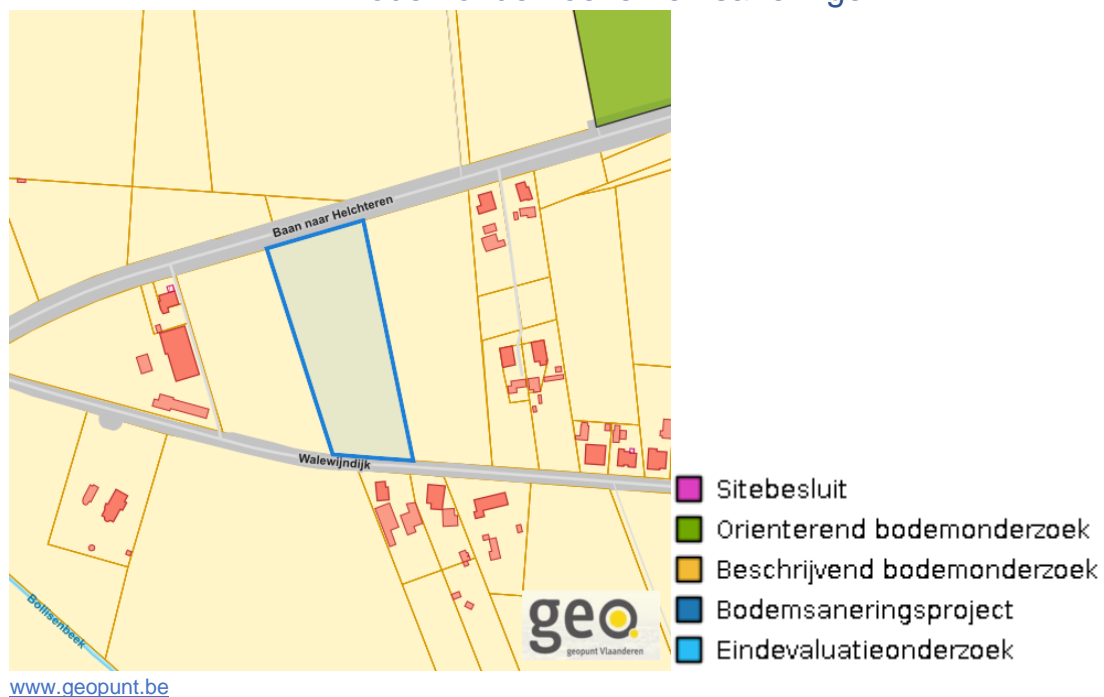


[www.geopunt.be](http://www.geopunt.be)

Dossier: 18/017253/009



## Bodemonderzoeken en saneringen



[www.geopunt.be](http://www.geopunt.be)

---

*Recht van voorkoop*

---

Vlaams voorkooprecht



[www.geopunt.be](http://www.geopunt.be)

Recht van voorkoop afbakening



[www.geopunt.be](http://www.geopunt.be)

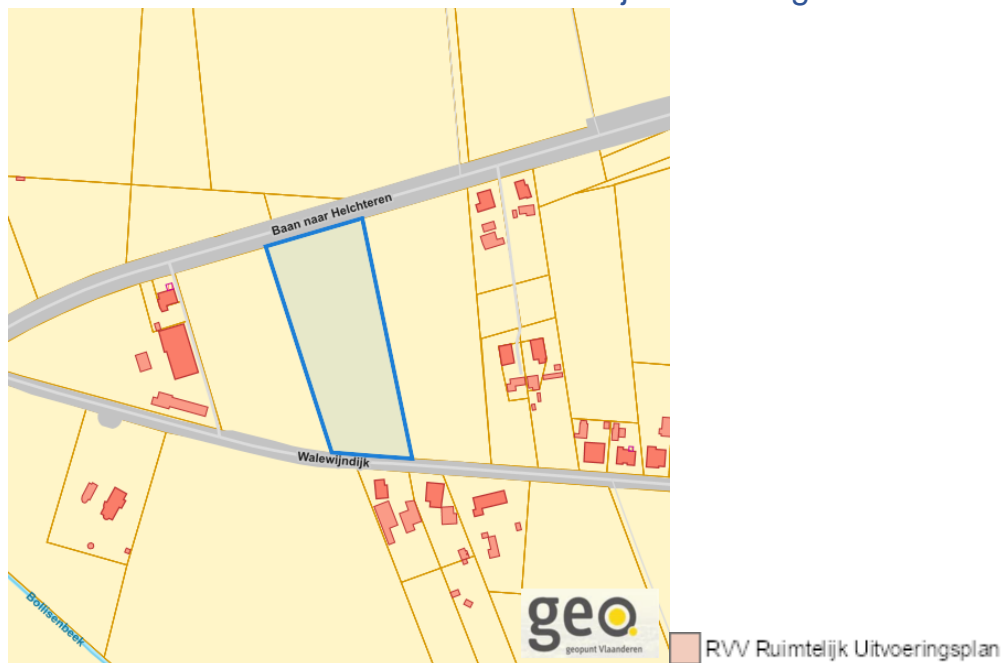
Dossier: 18/017253/009

---

*Detailkaarten recht van voorkoop*

---

Detailkaarten recht van voorkoop pagina 1

**Rvv: Ruimtelijke ordening****Rvv: Vlaamse wooncode**

Dossier: 18/017253/009

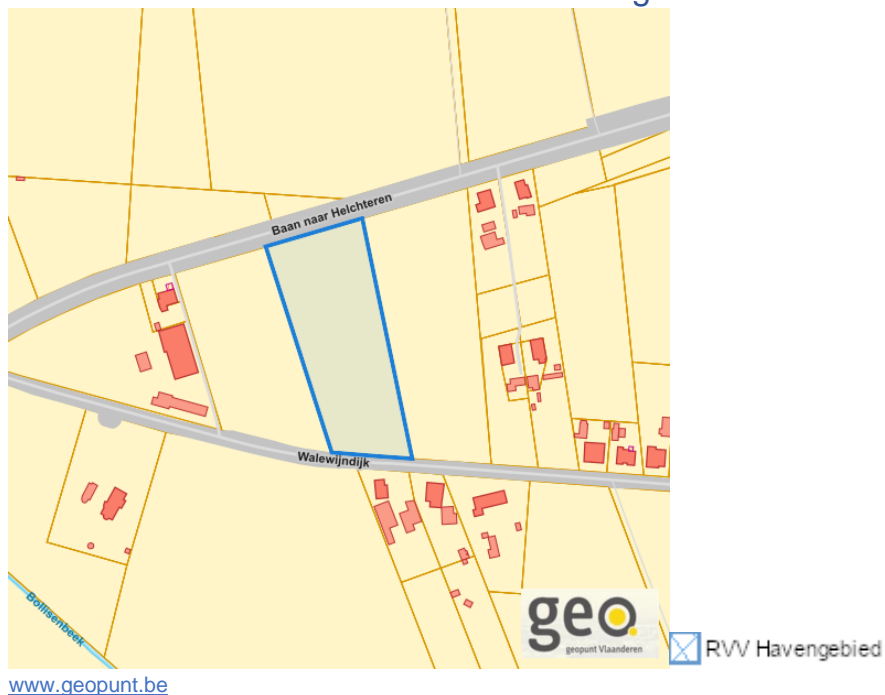
De Brand Hoef, 3990 Peer

Detailkaarten recht van voorkoop pagina 2

### Rvv: Ruilverkaveling



### Rvv: Havengebieden



Dossier: 18/017253/009

De Brand Hoef, 3990 Peer

Detailkaarten recht van voorkoop pagina 3

### Rvv: de Vlaamse waterweg



### Rvv: Complexe Projecten



Dossier: 18/017253/009

De Brand Hoef, 3990 Peer

Detailkaarten recht van voorkoop pagina 4

### Rvv: Oeverzones en overstromingsgebieden



### Rvv: Natuureservaten



Dossier: 18/017253/009

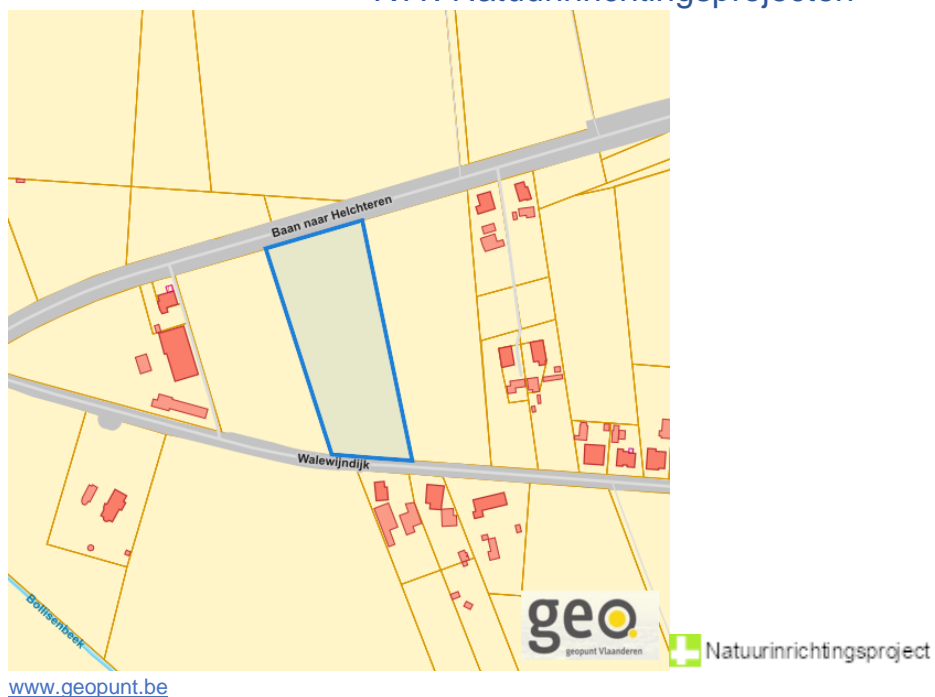
De Brand Hoef, 3990 Peer

Detailkaarten recht van voorkoop pagina 5

### Rvv: Landinrichtingsplan en inrichtingsnota



### Rvv: Natuurinrichtingsprojecten



Dossier: 18/017253/009

De Brand Hoef, 3990 Peer

Detailkaarten recht van voorkoop pagina 6

### Rvv: Vlaams Ecologisch Netwerk



### Rvv: Speciale beschermingszones natuur



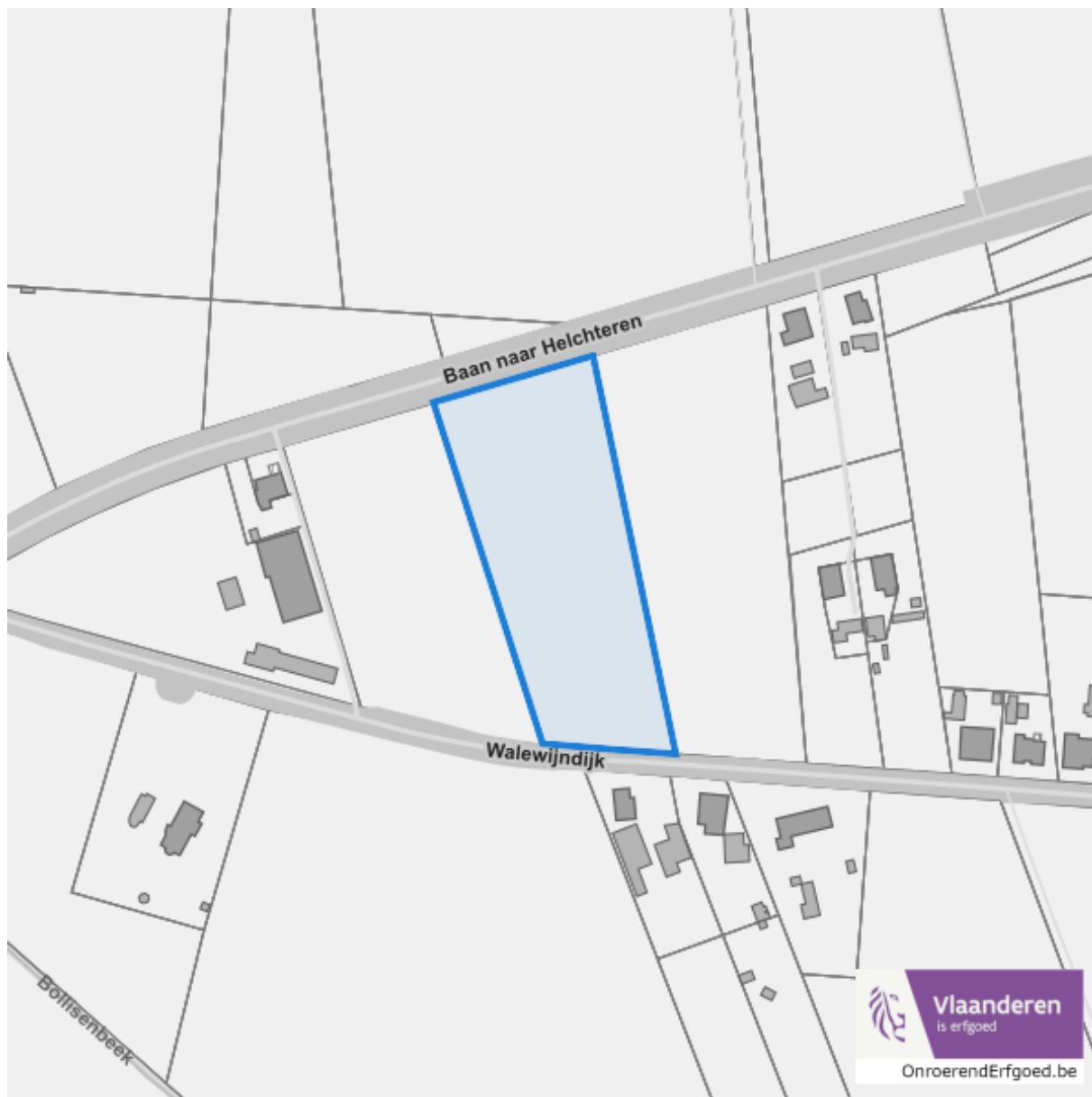
Dossier: 18/017253/009



---

*Beschermd onroerend erfgoed*

---



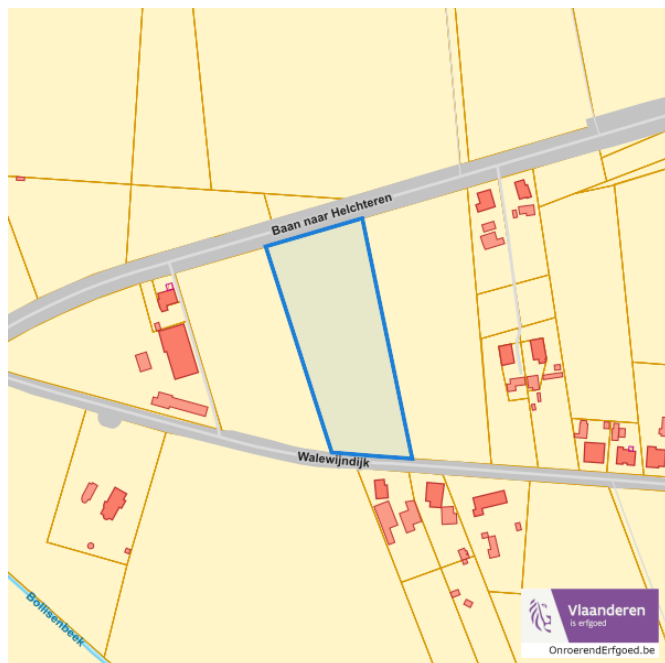
Dossier: 18/017253/009

---

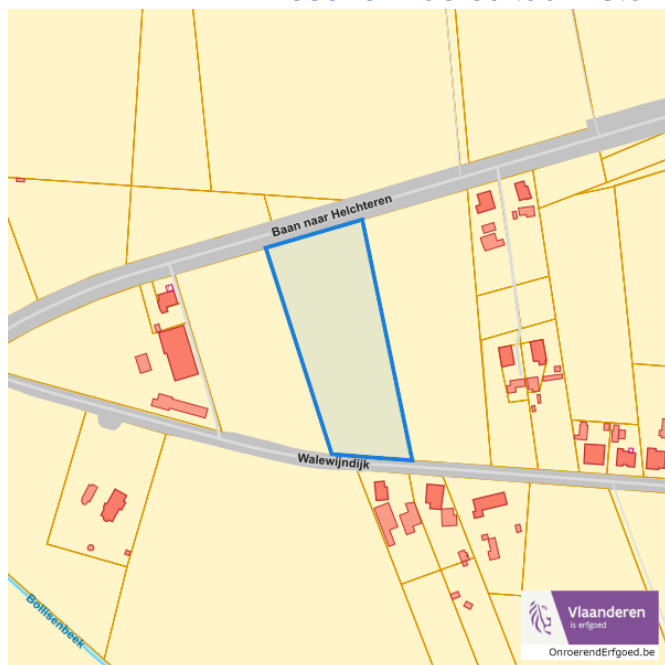
*Detailkaarten beschermd onroerend erfgoed*

---

Detailkaarten beschermd onroerend erfgoed pagina 1

**Beschermde archeologische sites**

■ Beschermd archeologische site

**Beschermde cultuurhistorische landschappen**

■ Beschermd landschap

Dossier: 18/017253/009

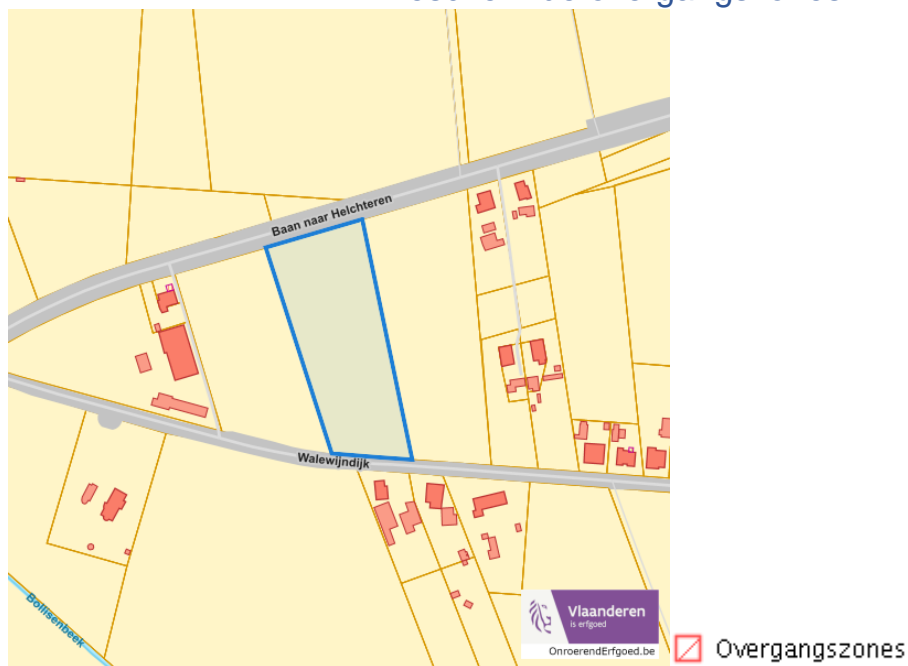
De Brand Hoef, 3990 Peer

Detailkaarten beschermd onroerend erfgoed pagina 2

## Beschermd monumenten



## Beschermd overgangszones

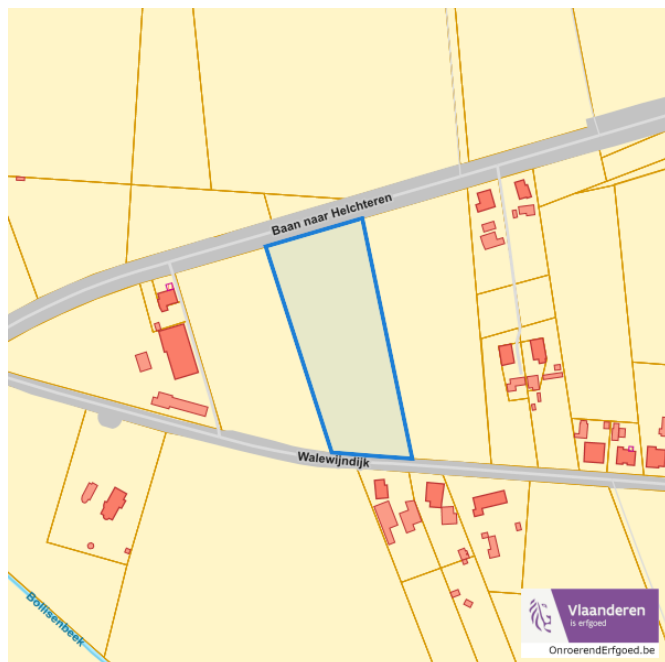


Dossier: 18/017253/009

De Brand Hoef, 3990 Peer

Detailkaarten beschermd onroerend erfgoed pagina 3

### Beschermd stads en dorpsgezichten



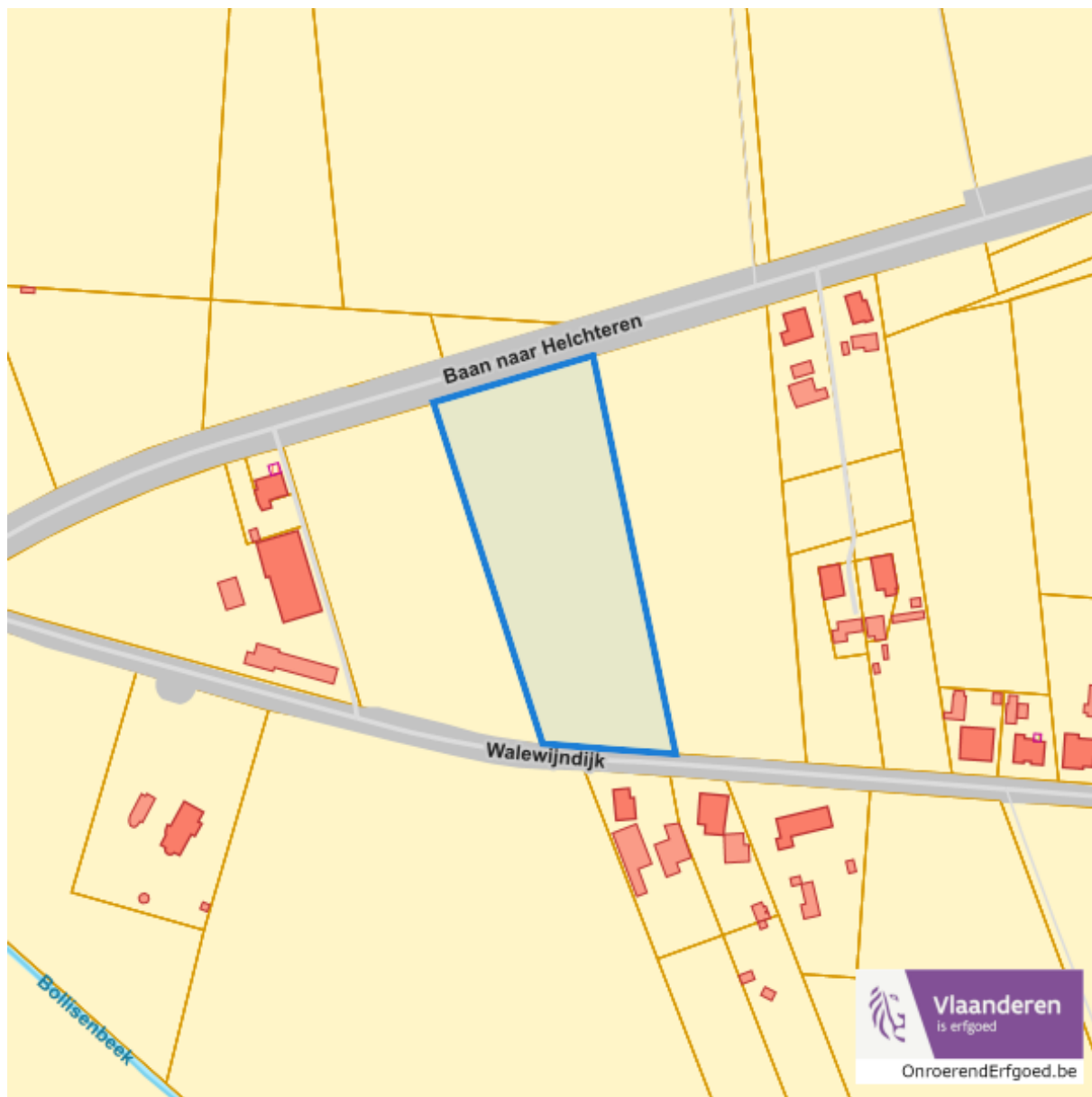
■ Beschermd stads- en dorpsgezicht

Dossier: 18/017253/009

---

*Vastgestelde inventarissen*

---



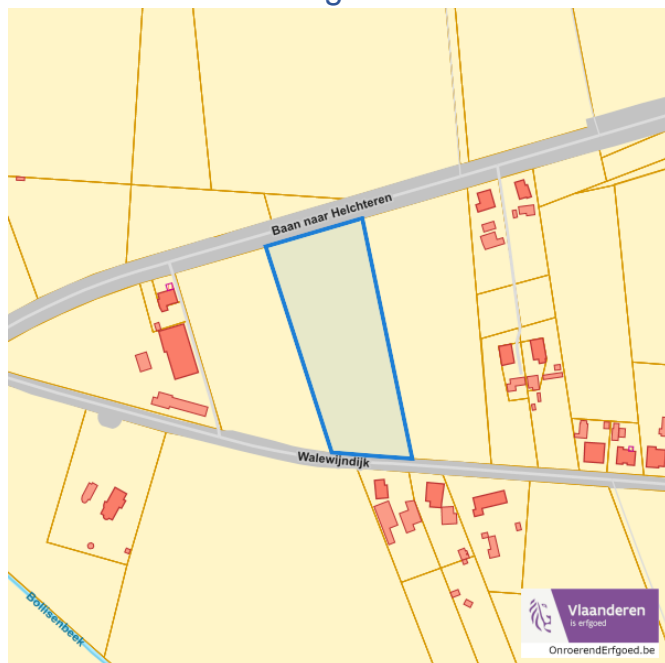
Dossier: 18/017253/009

---

*Detailkaarten vastgestelde inventarissen*

---

Detailkaarten vastgestelde inventaris pagina 1

**Vastgestelde inventaris: Archeologische zones** Vastgestelde afgebakende archeologische zone**Vastgestelde inventaris: Bouwkundig erfgoed** Item uit de vastgestelde inventaris bouwkundig erfgoed

Dossier: 18/017253/009

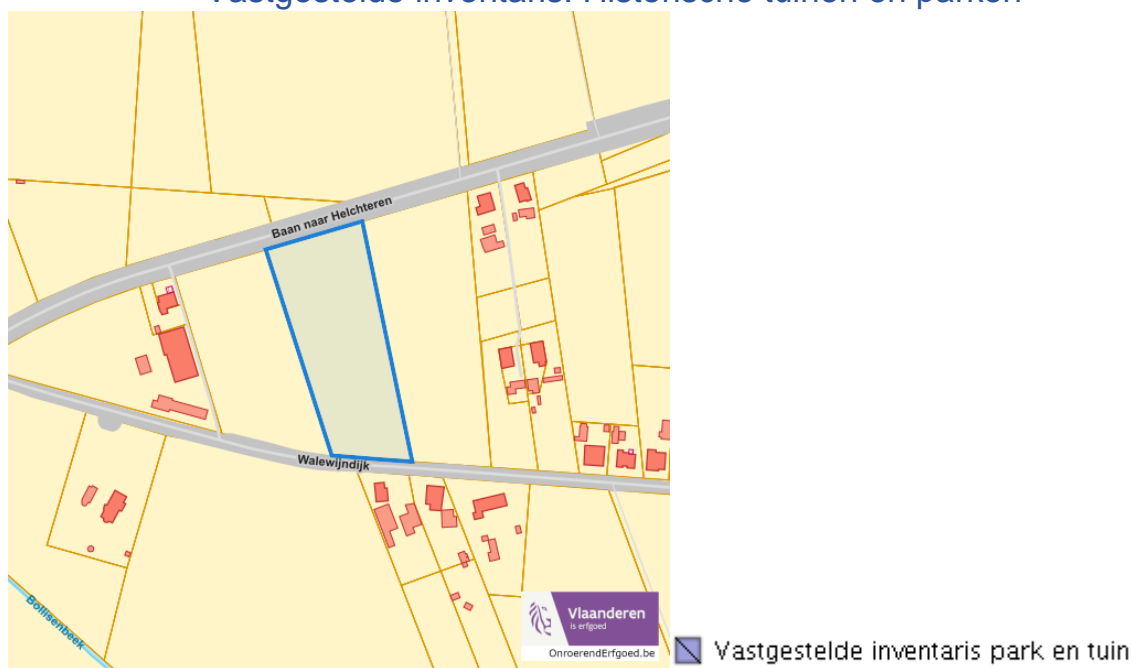
De Brand Hoef, 3990 Peer

Detailkaarten vastgestelde inventaris pagina 2

### Vastgestelde inventaris: Houtige beplanting met erfgoedwaarde



### Vastgestelde inventaris: Historische tuinen en parken



Dossier: 18/017253/009

De Brand Hoef, 3990 Peer

Detailkaarten vastgestelde inventaris pagina 3

### Vastgestelde inventaris: Relicten landschapsatlas



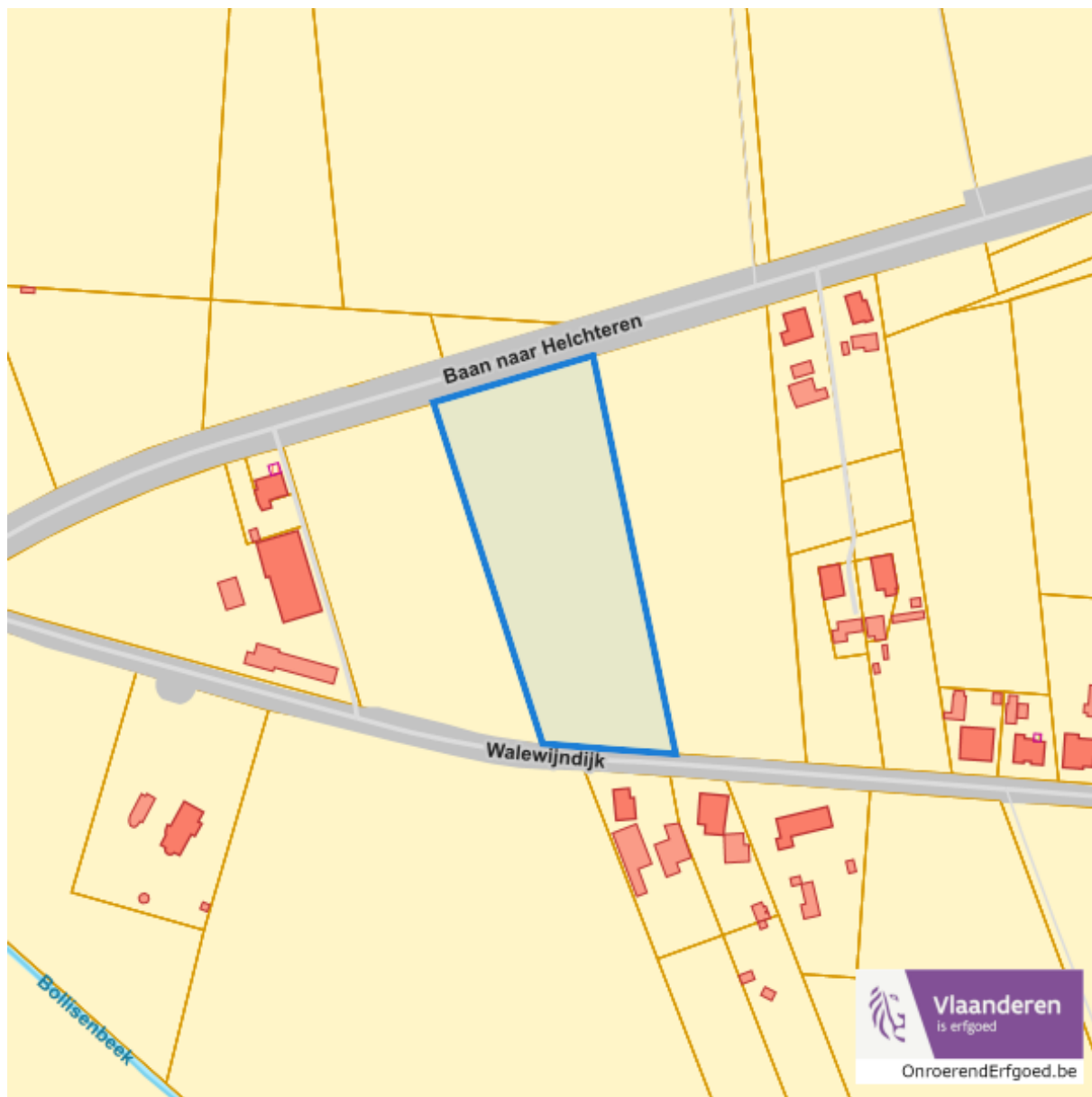
Dossier: 18/017253/009



---

*Wetenschappelijke inventarissen*

---



Dossier: 18/017253/009

---

*Detailkaarten wetenschappelijke inventarissen*

---

Detailkaarten wetenschappelijke inventarissen pagina 1

**Bouwkundige elementen****Bouwkundige gehelen**

%bouwkundige\_gehelen scale=55%%bouwkundige\_gehelen\_legend scale=45%

Dossier: 18/017253/009

De Brand Hoef, 3990 Peer

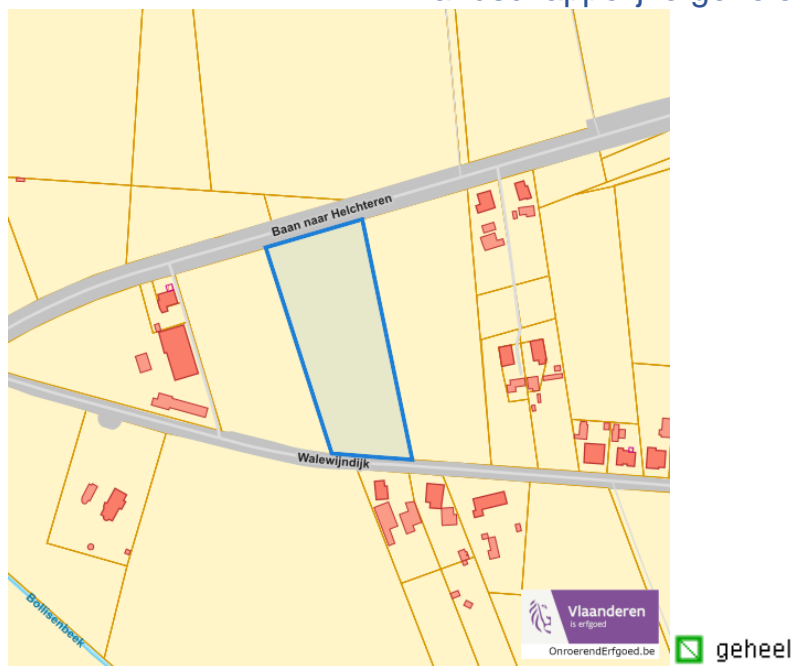
Detailkaarten wetenschappelijke inventarissen pagina 2

### Landschappelijke elementen



element

### Landschappelijke gehelen



geheel

Dossier: 18/017253/009

De Brand Hoef, 3990 Peer

Detailkaarten wetenschappelijke inventarissen pagina 3

### Archeologische gehelen

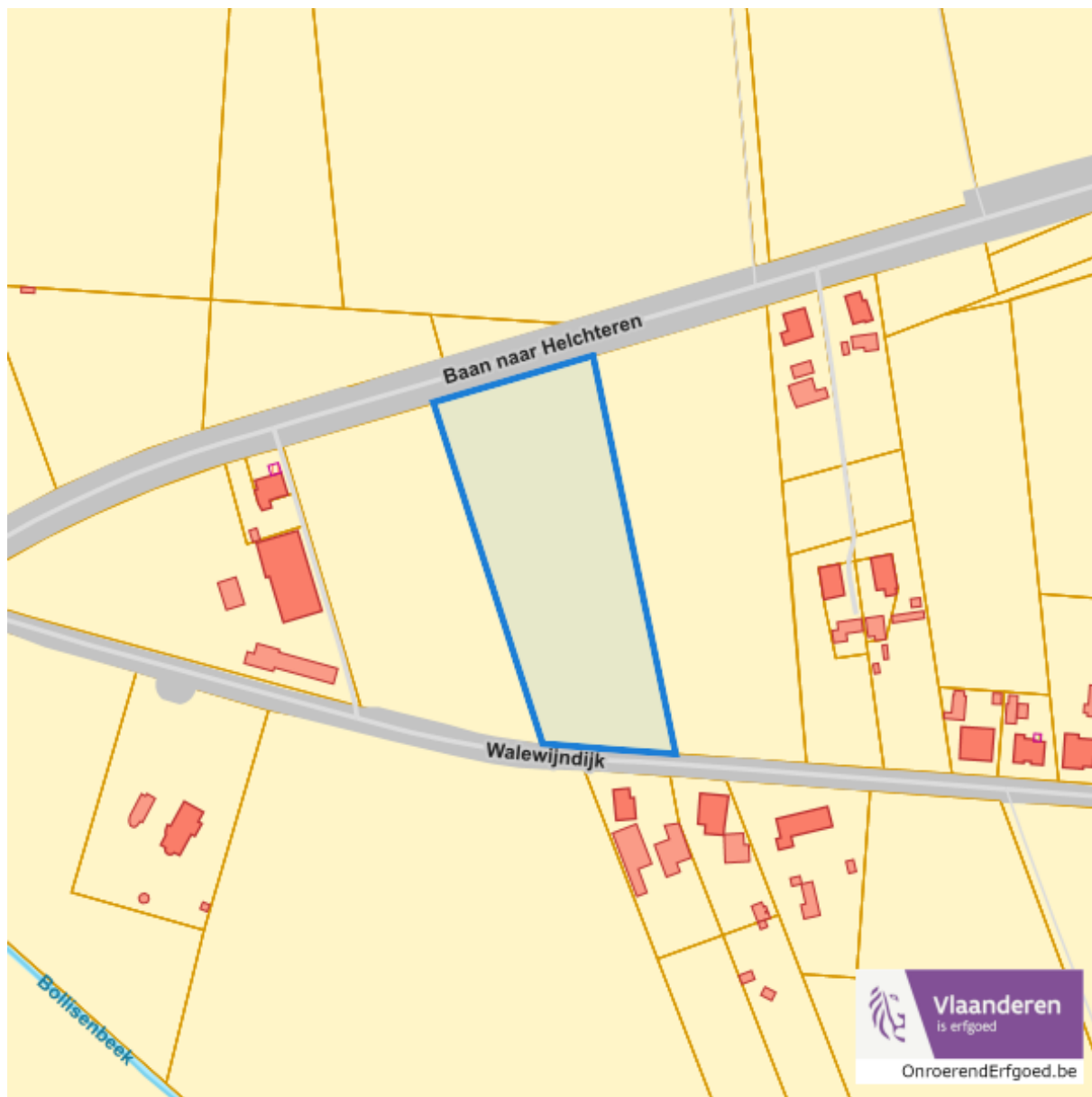


Dossier: 18/017253/009

---

*Unesco werelderfgoed*

---



Dossier: 18/017253/009

---

*Detailkaarten Unesco werelderfgoed*

---

## Unesco: Bufferzones



## Unesco: Kernzones



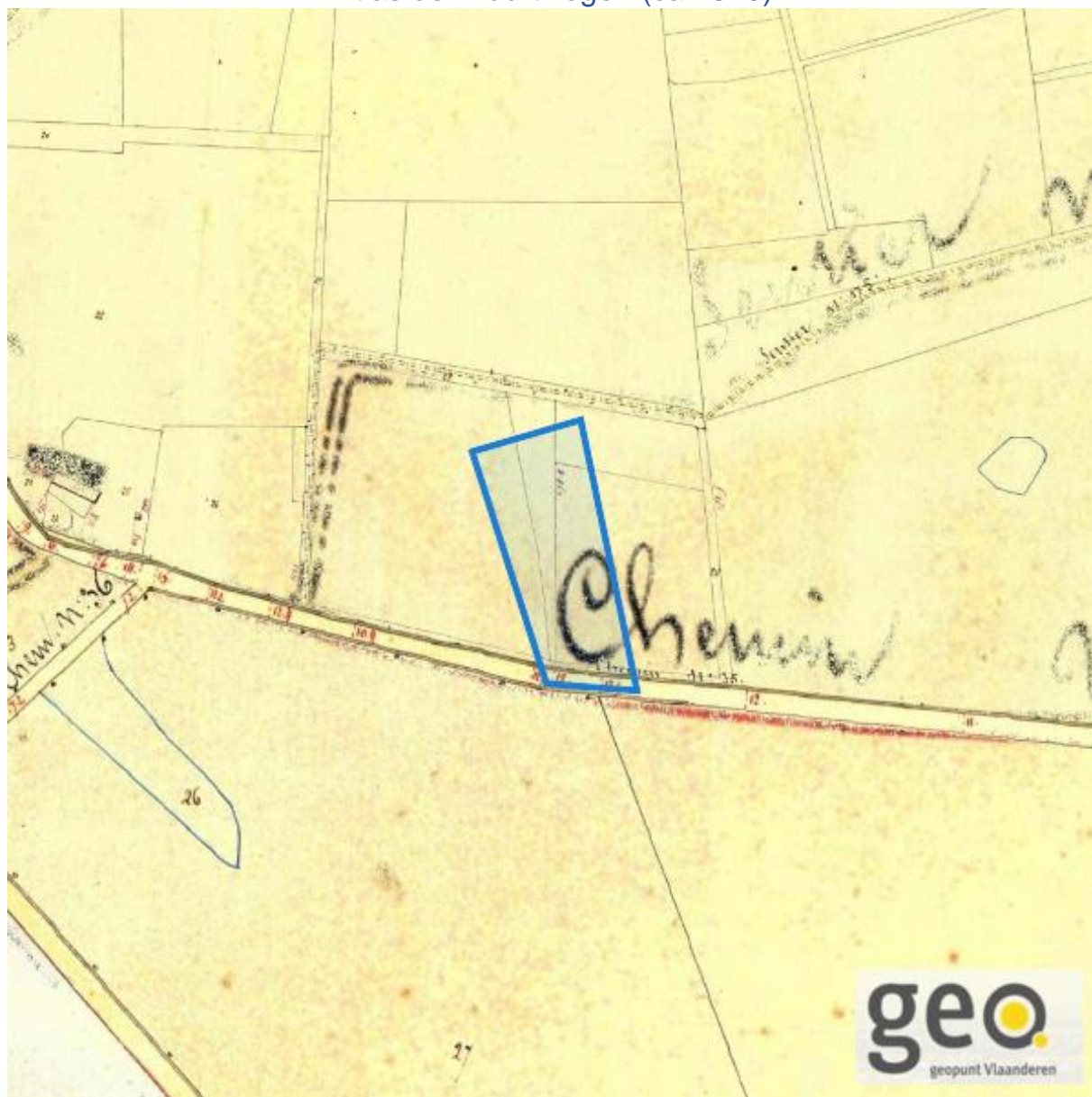
Dossier: 18/017253/009

---

*Historische kaarten*

---

Atlas der Buurtwegen (ca 1840)



[www.geopunt.be](http://www.geopunt.be)

Dossier: 18/017253/009

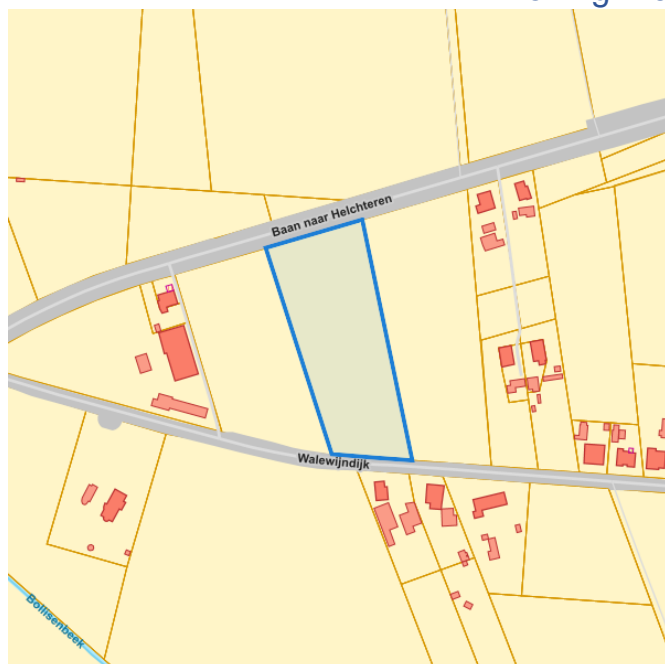
Document: DC à la carte - VLANED - DC  
Kaarten: 09/02/2024 - 1sca0kaajadg52bkjg55nhyff73dmde79sw7h9gv

---

 Wonen
 

---

## Woningkwaliteit



- Woningen met een conformiteitsattest
- Panden met een herstelvordering
- Vlaamse inventaris van ongeschikte en onbewoonbare woningen

[www.geopunt.be](http://www.geopunt.be)

## Conformiteitsattest gemeente beperkte duurtijd



Conformiteitsattest beperkte duurtijd

- Nee
- Ja

[www.geopunt.be](http://www.geopunt.be)

Dossier: 18/017253/009



De Brand Hoef, 3990 Peer

### Conformiteitsattest gemeente verplicht



Dossier: 18/017253/009