

# STAD PEER 1e Afdeling

Sectie A Nrs.899/B, 899/C.

## VERKAVELINGSPLAN

AANVRAAG TOT WIJZIGING VAN LOT 61A en 61B.  
VAN GOEDGEKEURDE VERKAVELING Ref. Stad Peer V055204)

dd. 12-04-2012

LOT61 : Nrs.899/B, 899/C: 12a 90ca

Coördinatentabel Lambert '72

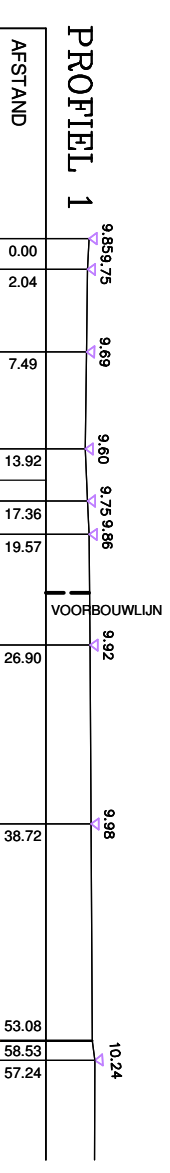
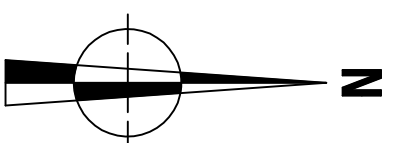
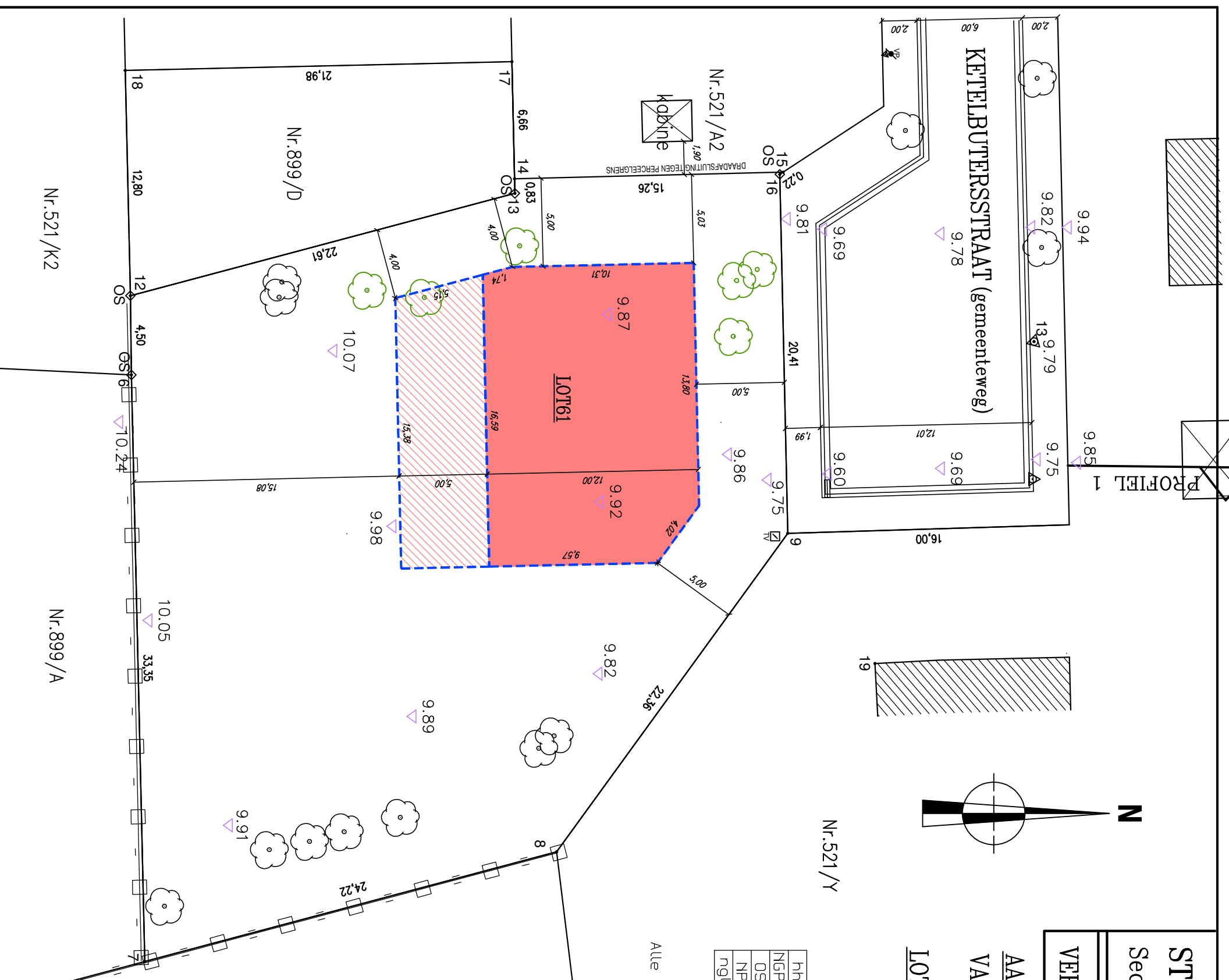
hh	: hoek van gebouw
NGP	: niet-gematerialiseerd punt
OS	: oude padsteen
NP	: nieuwe padsteen
ngl	: nogel

NR	X	Y	OS
6	225641.503	203270.759	OS
7	225674.844	203271.520	NGP
8	225668.502	203294.925	NGP
9	225650.505	203308.051	NGP
12	225636.999	203270.699	OS
13	225631.186	203292.552	ngl
13	225631.186	203292.552	OS
14	225630.359	203292.532	NGP
15	225629.977	203307.791	OS
15	225630.100	203307.603	NGP
16	225623.697	203292.380	NGP
17	225624.198	203270.407	NGP
18	225624.198	203270.407	NGP
19	225657.904	203313.014	hh

### LEESMUZIER:

- IP@ Inspectieput
- VP Verlichtingspaal
- Electriciteitskast
- Merktken electriciteit
- Merktken waterleiding
- Brandkroon
- Straatkolk
- Kast TV
- Dradafsluiting
- Betonplaten
- Haag
- Koolwaterstofverharding
- Betonklinkers
- Betonverharding
- Padsteen
- Loofboom
- Te roeien boom
- Naaldboom
- Bestaand gebouw
- Ontworpen gebouw

Alle grenzen conform plan E.Essers dd.25-11-2011



Nr.521/B2

Nr.521/Y

Nr.899/D

Nr.521/K2

Nr.899/A

SCHAAL : 1/250

Bocholt : 25-05-2023

De gezworen Landmeter-expert  
beëdigd door de Rechtbank van eerste aanleg  
te Hasselt 27/02/1979.  
Ingeschreven op het Tableau van de  
Federale Raden van de Landmeters-Experten LAN 040215.

**LHE**

Landmeters

Houben & Essers  
Heuveelstraat 48  
3960 Bocholt

Tel. 0495/28.65.17  
tom@lhe.be

Getekend : TDV  
Dossier : 15491/23

E. Essers

*Ik waarborg enkel door mij ondertekende plannen*