

DC à la carte



Keitelweg, 3990 Peer
72030A0896/00X002

Locatie

Omgeving

Kadaster

Gewestplan

Water

Natuur

Recht van voorkoop

Beschermd onroerend erfgoed

Vastgestelde inventarissen

Wetenschappelijke inventarissen

Unesco werelderfgoed

Historische kaarten

Wonen

Dossier: 22/000534/010

Locatie



Omgeving



Dossier: 22/000534/010

Kadaster

Meest recente toestand



eservices.minfin.fgov.be

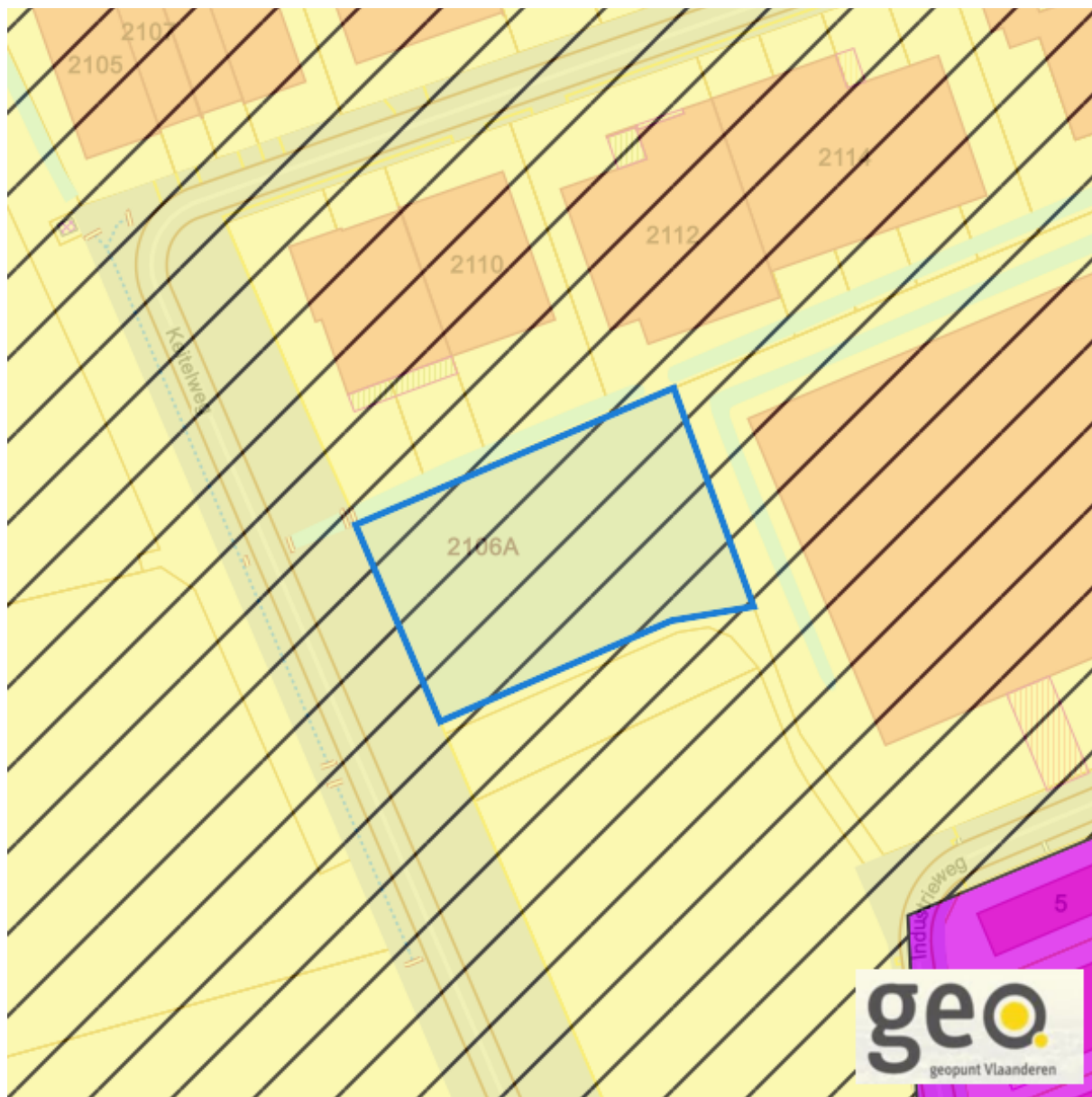
Dossier: 22/000534/010

Fiscale toestand



eservices.minfin.fgov.be

Gewestplan



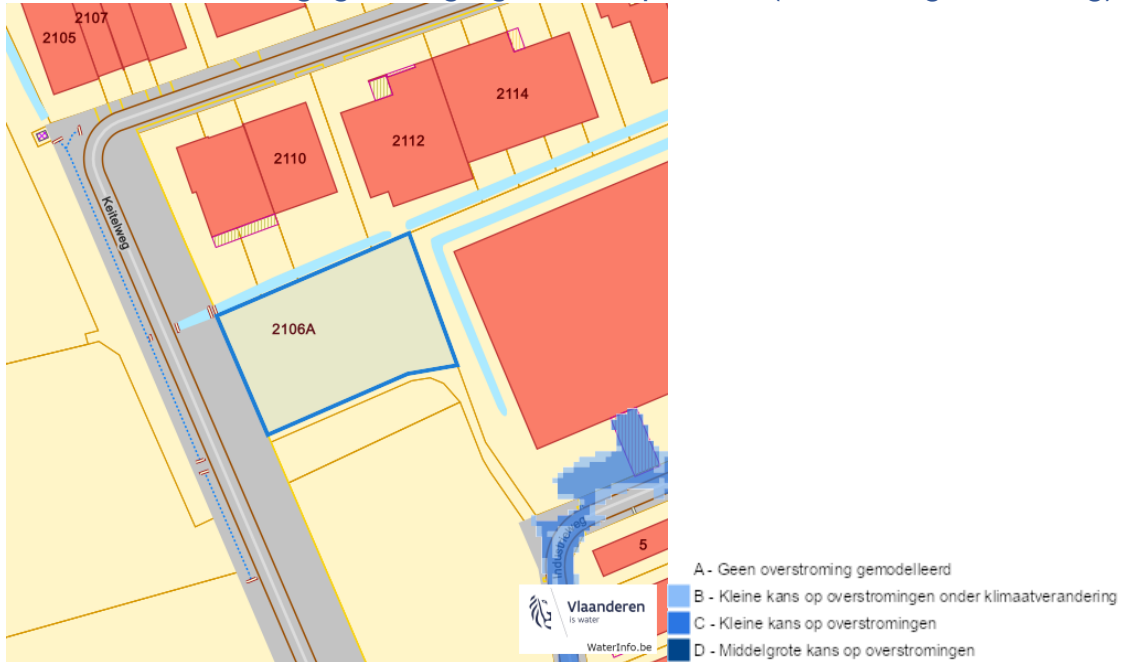
www.geopunt.be
Gewestplan legende

Dossier: 22/000534/010

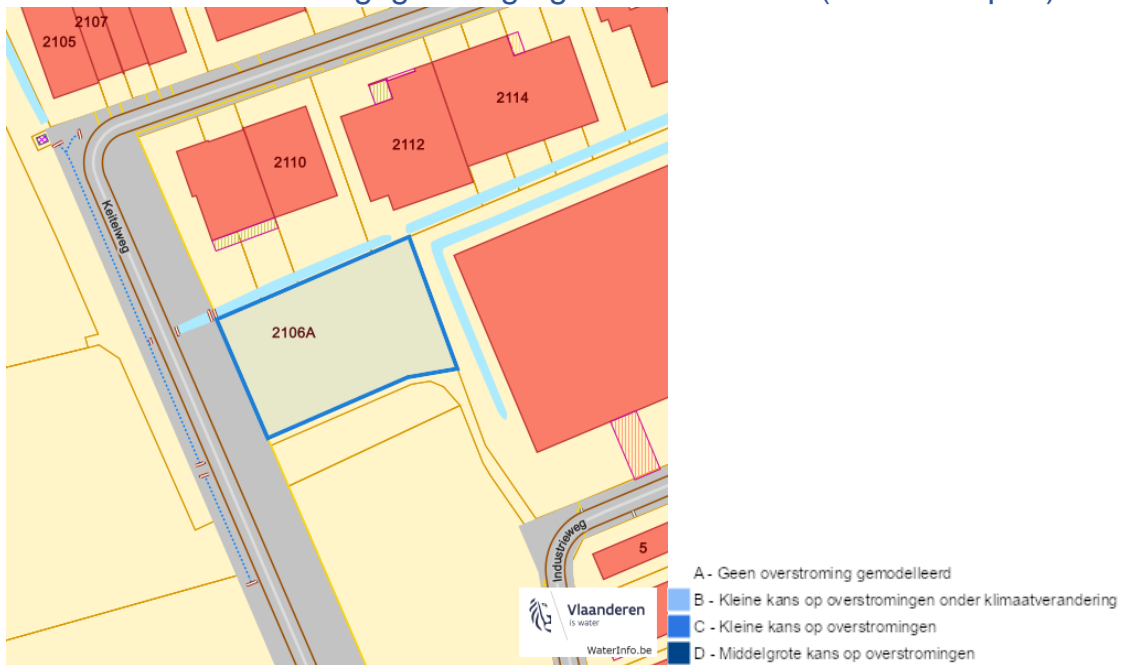
Document: DC à la carte - VLANED - DC
Kaarten: 31/07/2024 - er5fkrtkzm6vqhlarsq0trxdzowk0wr5r8lxgdmc

Water

Overstromingsgevoelige gebieden pluviaal (door hevige neerslag)

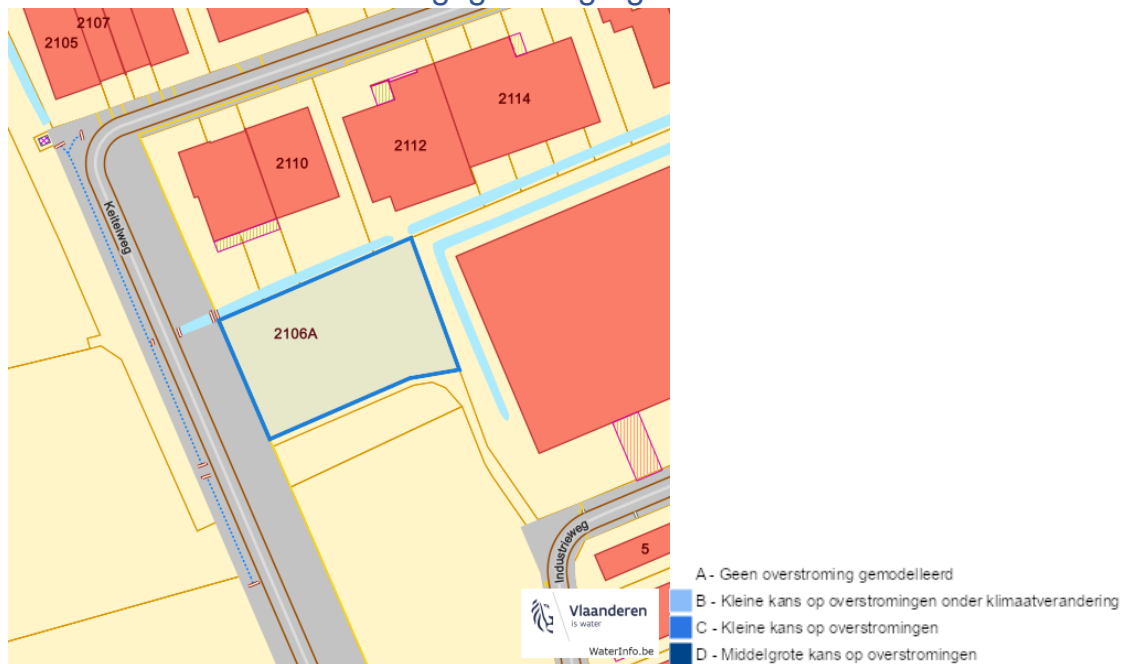


Overstromingsgevoelige gebieden fluviaal (uit waterlopen)

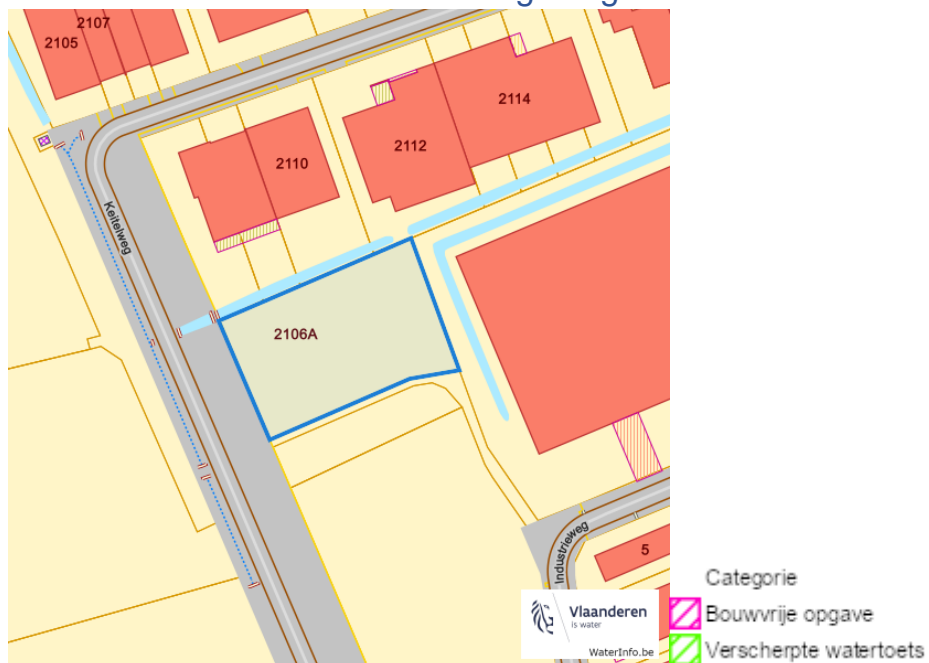


Keitelweg, 3990 Peer

Overstromingsgevoelige gebieden vanuit de zee



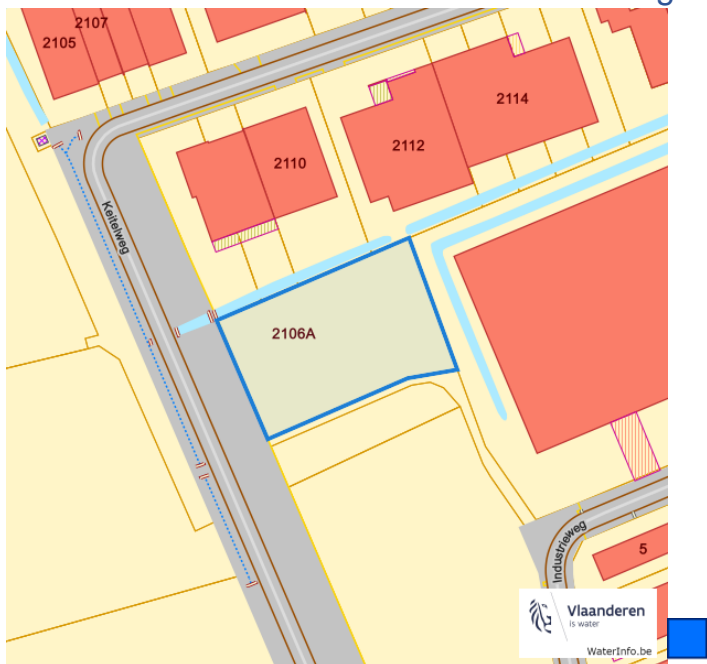
Signaalgebieden



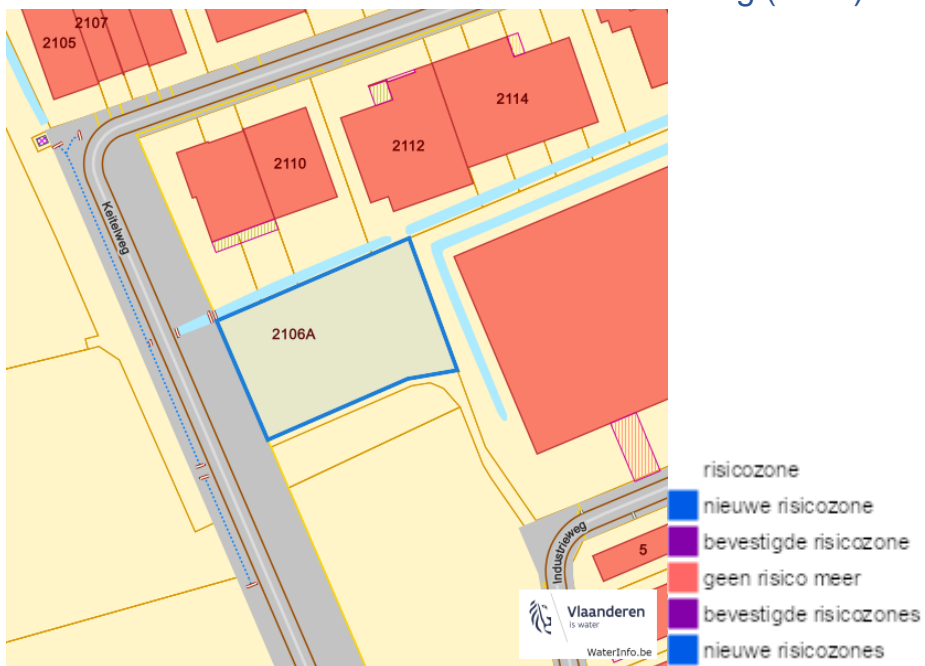
Dossier: 22/000534/010

Keitelweg, 3990 Peer

Recent overstromde gebieden (2017)



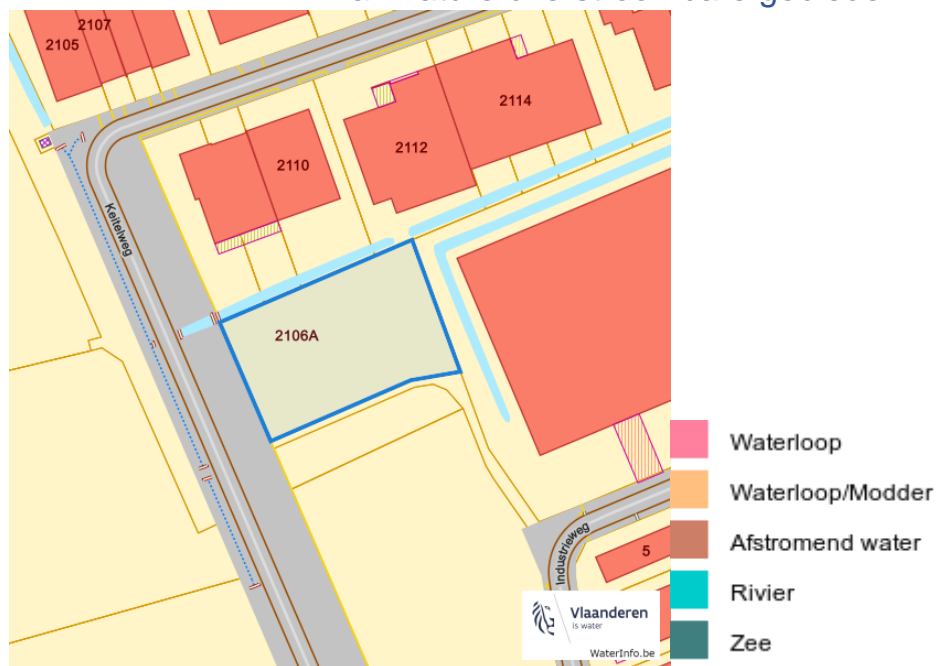
Risicozones overstrooming (2017)



Dossier: 22/000534/010

Keitelweg, 3990 Peer

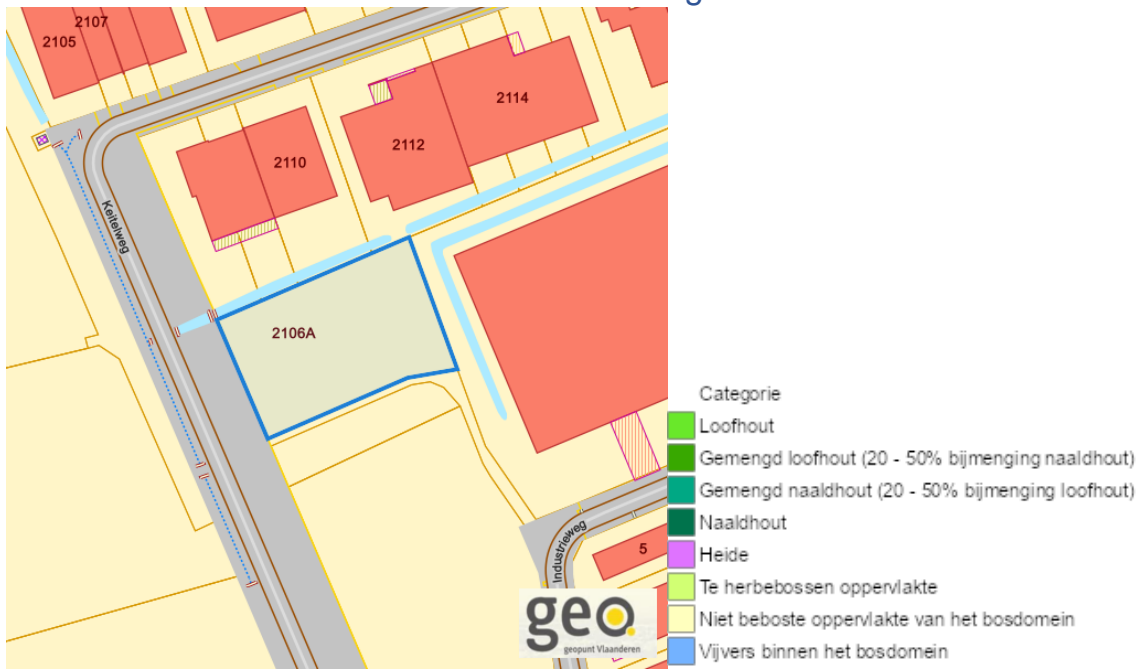
Van nature overstroombare gebieden



Dossier: 22/000534/010

Natuur

Bosreferentielaag 2000



www.geopunt.be

Groenkaart Vlaanderen (2021)




www.geopunt.be

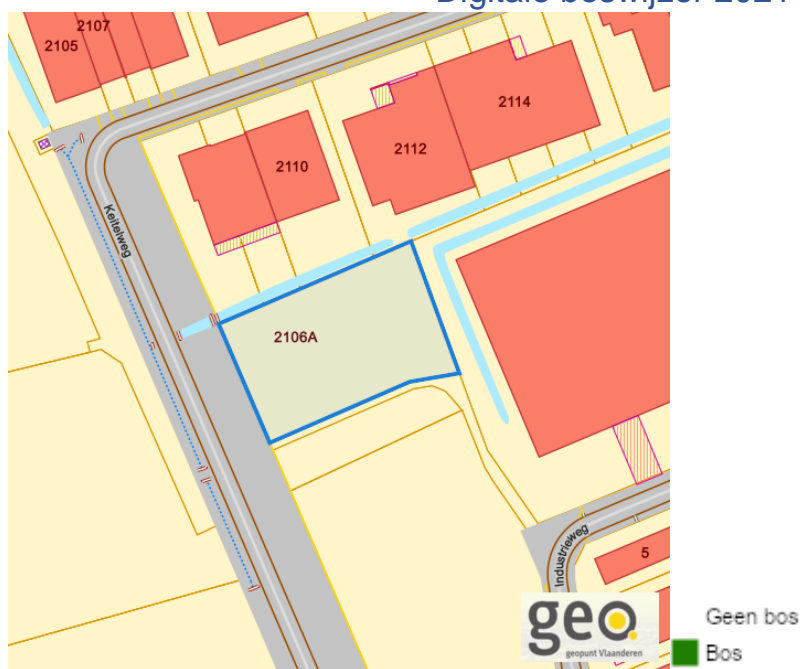
Dossier: 22/000534/010

Keitelweg, 3990 Peer

Boskartering 1990

www.geopunt.be

Digitale boswijzer 2021

www.geopunt.be

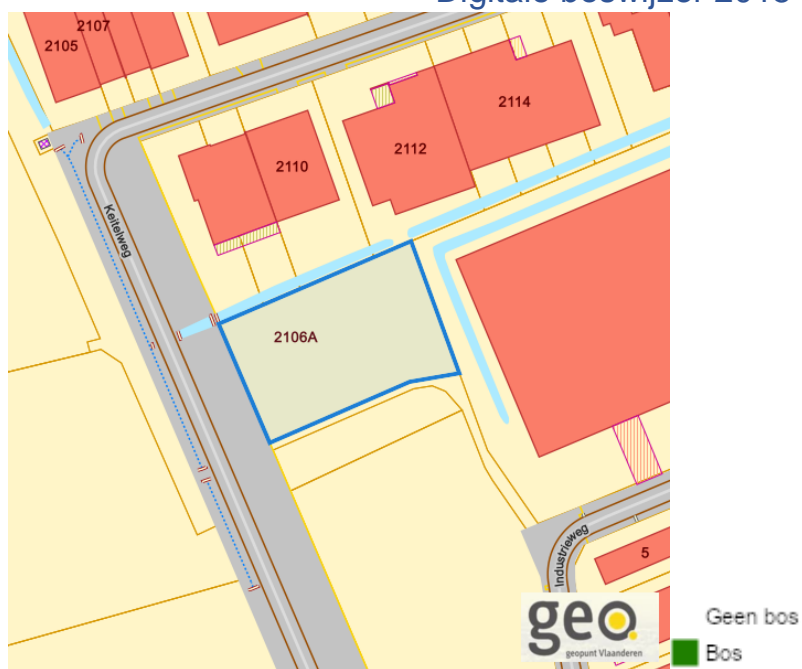
Dossier: 22/000534/010

Keitelweg, 3990 Peer

Digitale boswijzer 2018



Digitale boswijzer 2015



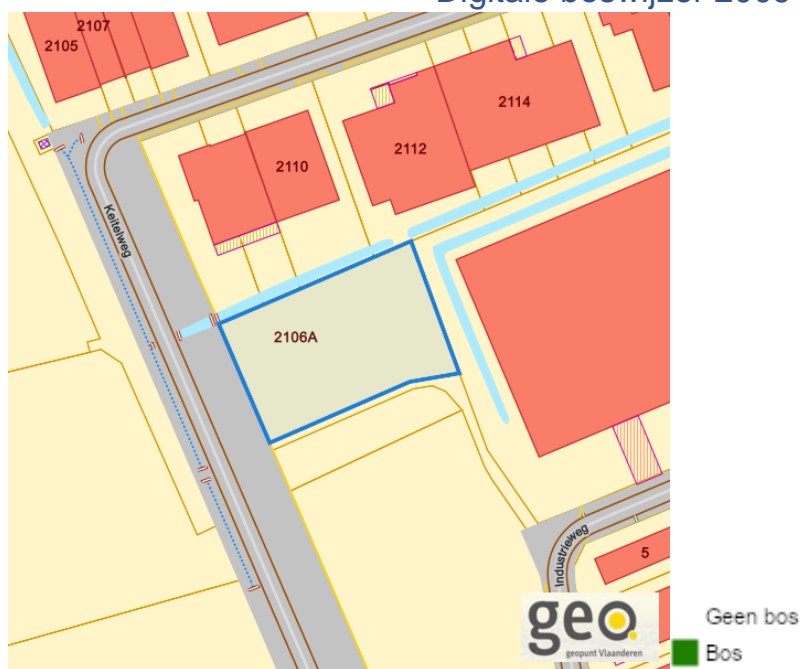
Dossier: 22/000534/010

Keitelweg, 3990 Peer

Digitale boswijzer 2012



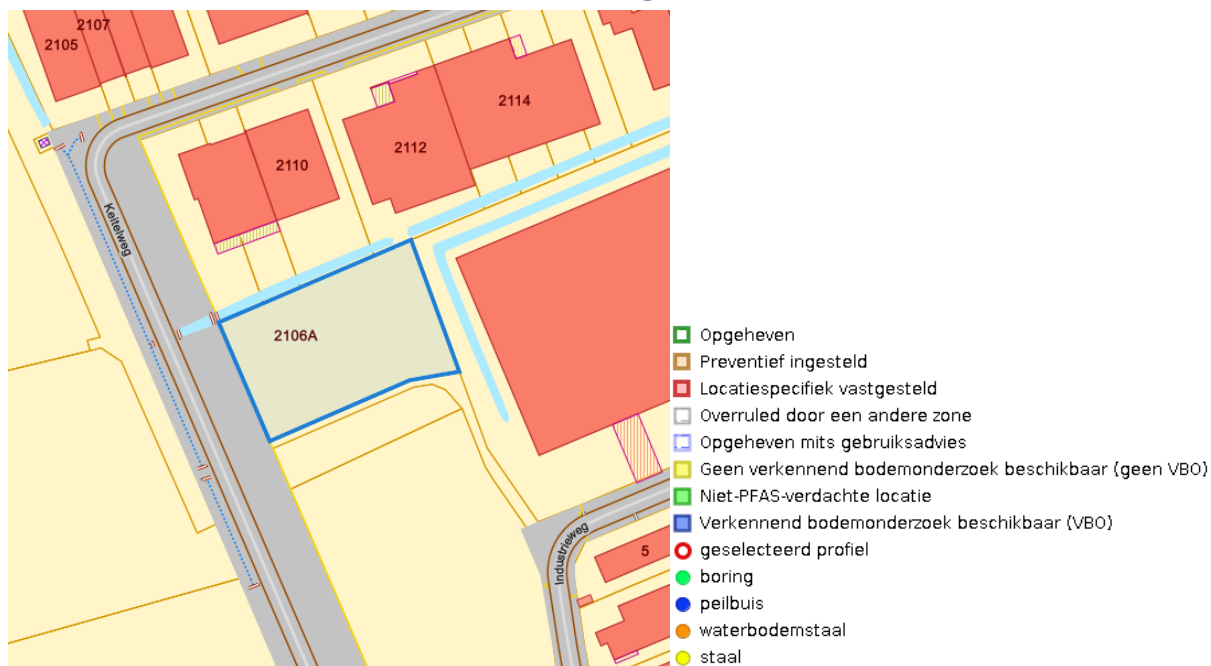
Digitale boswijzer 2009



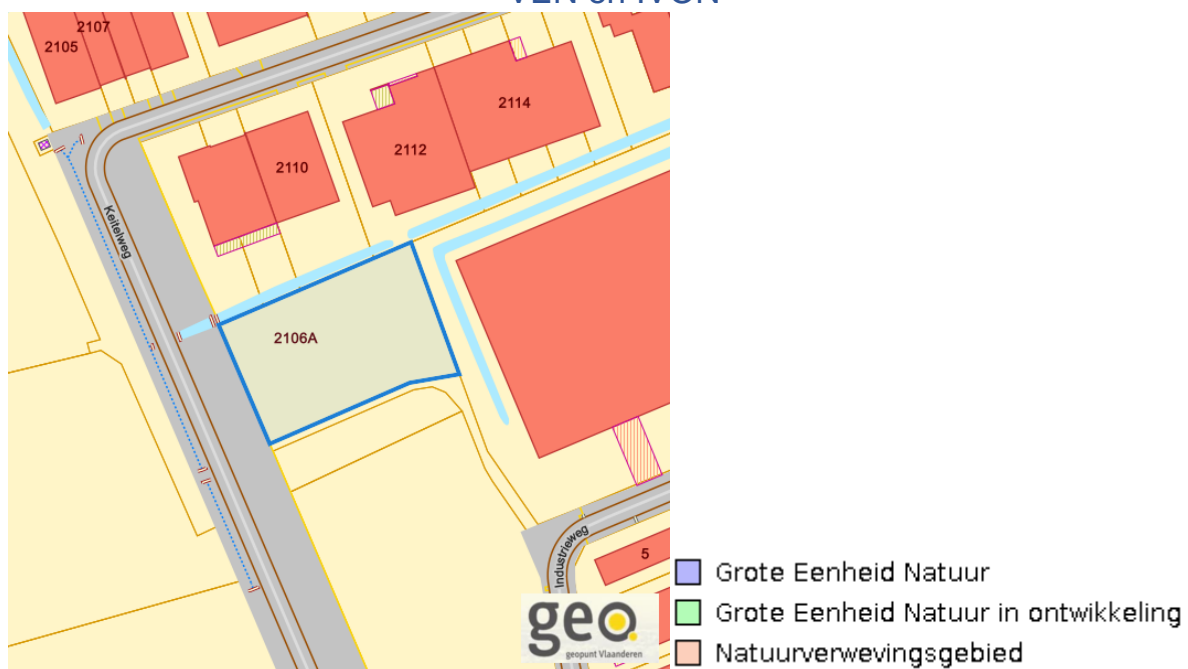
Dossier: 22/000534/010

Keitelweg, 3990 Peer

PFAS



VEN en IVON


www.geopunt.be

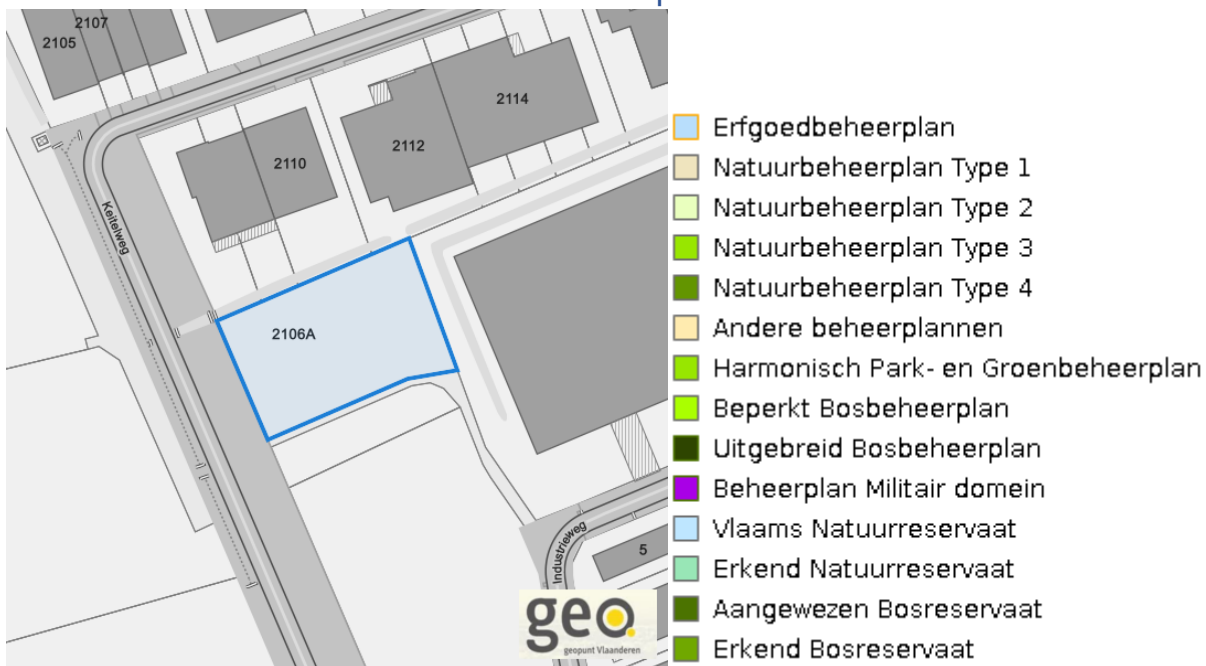
Dossier: 22/000534/010

Jachtterreinen



www.geopunt.be

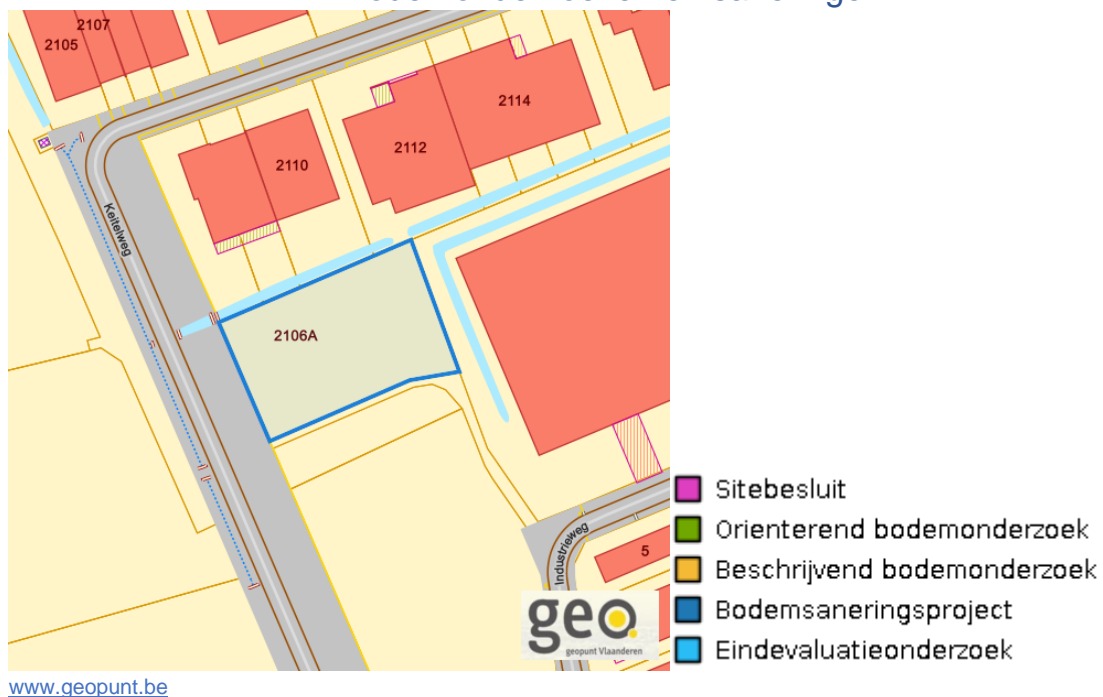
Natuurbeheerplannen



www.geopunt.be

Keitelweg, 3990 Peer

Bodemonderzoeken en saneringen



Dossier: 22/000534/010

Document: DC à la carte - VLANED - DC
Kaarten: 31/07/2024 - er5fkrtkzm6vqhlarsq0trxdzowk0wr5r8lxgdmc

Recht van voorkoop

Vlaams voorkooprecht



www.geopunt.be

Recht van voorkoop afbakeningen

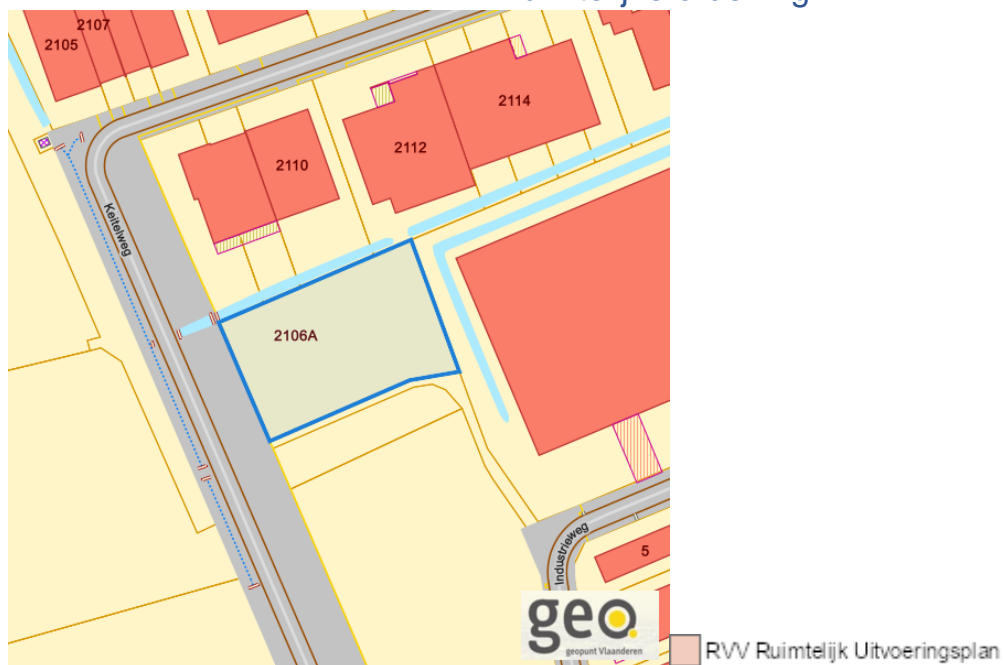


www.geopunt.be

Dossier: 22/000534/010

Detailkaarten recht van voorkoop

Detailkaarten recht van voorkoop pagina 1

Rvv: Ruimtelijke ordeningwww.geopunt.be**Rvv: Vlaamse wooncode**www.geopunt.be

Dossier: 22/000534/010

Keitelweg, 3990 Peer

Detailkaarten recht van voorkoop pagina 2

Rvv: Ruilverkaveling



Rvv: Havengebieden

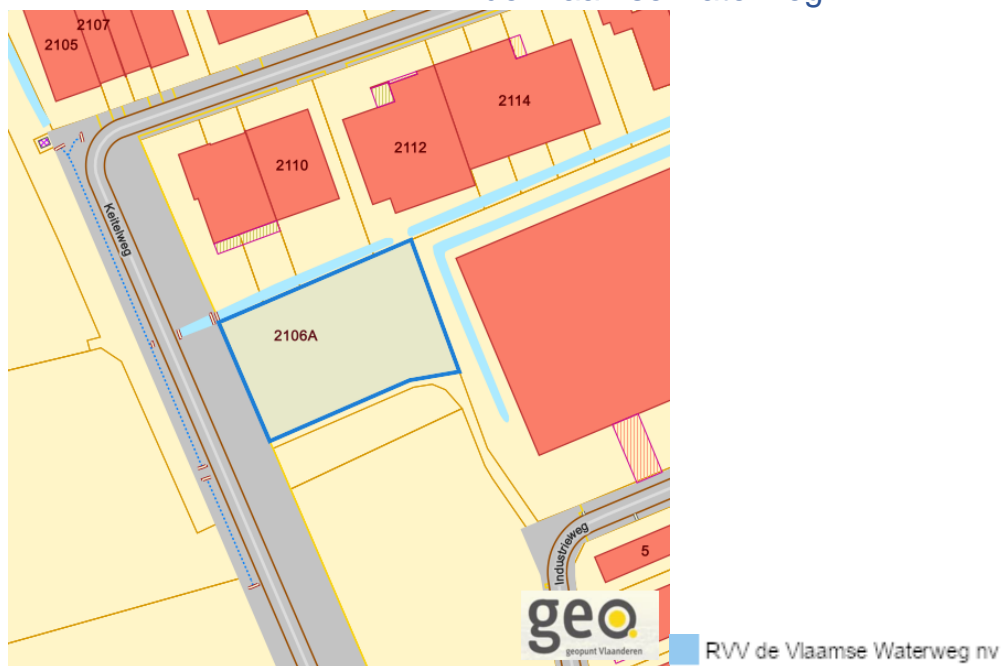


Dossier: 22/000534/010

Keitelweg, 3990 Peer

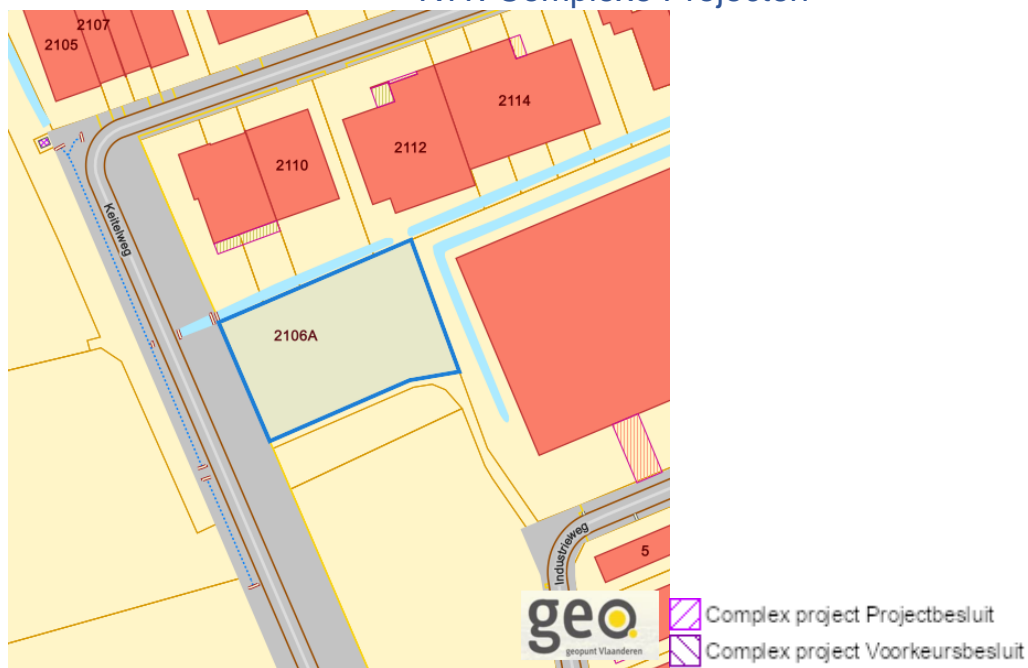
Detailkaarten recht van voorkoop pagina 3

Rvv: de Vlaamse waterweg



www.geopunt.be

Rvv: Complexe Projecten



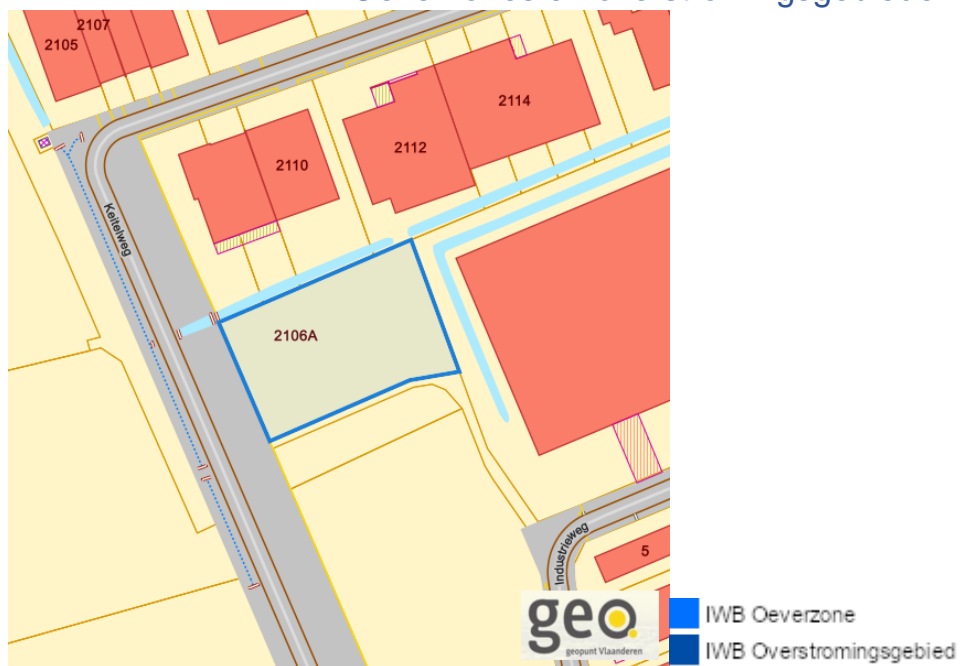
www.geopunt.be

Dossier: 22/000534/010

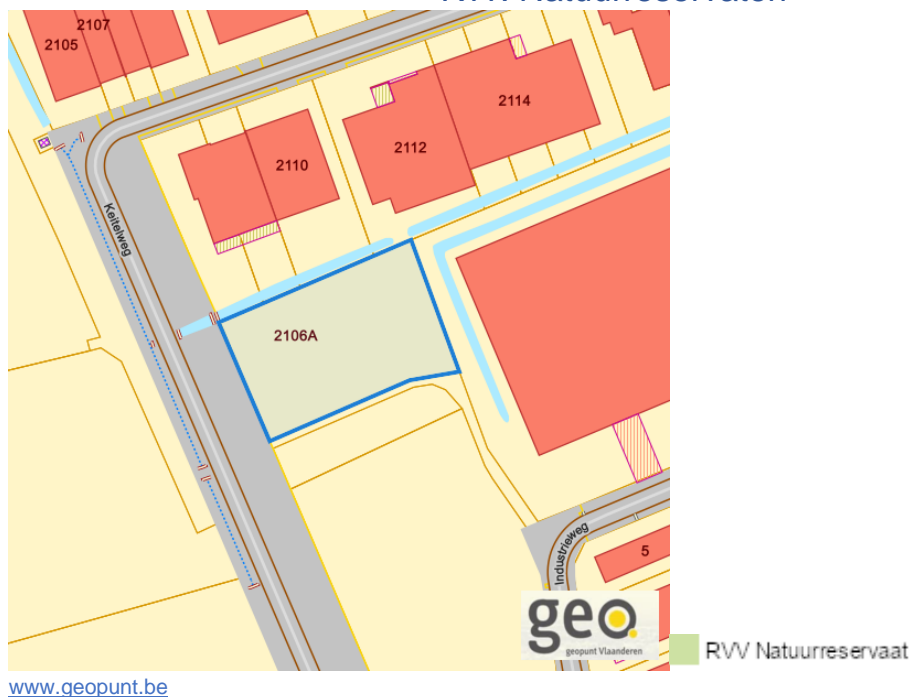
Keitelweg, 3990 Peer

Detailkaarten recht van voorkoop pagina 4

Rvv: Oeverzones en overstromingsgebieden



Rvv: Natuureservaten



Dossier: 22/000534/010

Keitelweg, 3990 Peer

Detailkaarten recht van voorkoop pagina 5

Rvv: Landinrichtingsplan en inrichtingsnota



Rvv: Natuurinrichtingsprojecten



Dossier: 22/000534/010

Keitelweg, 3990 Peer

Detailkaarten recht van voorkoop pagina 6

Rvv: Vlaams Ecologisch Netwerk

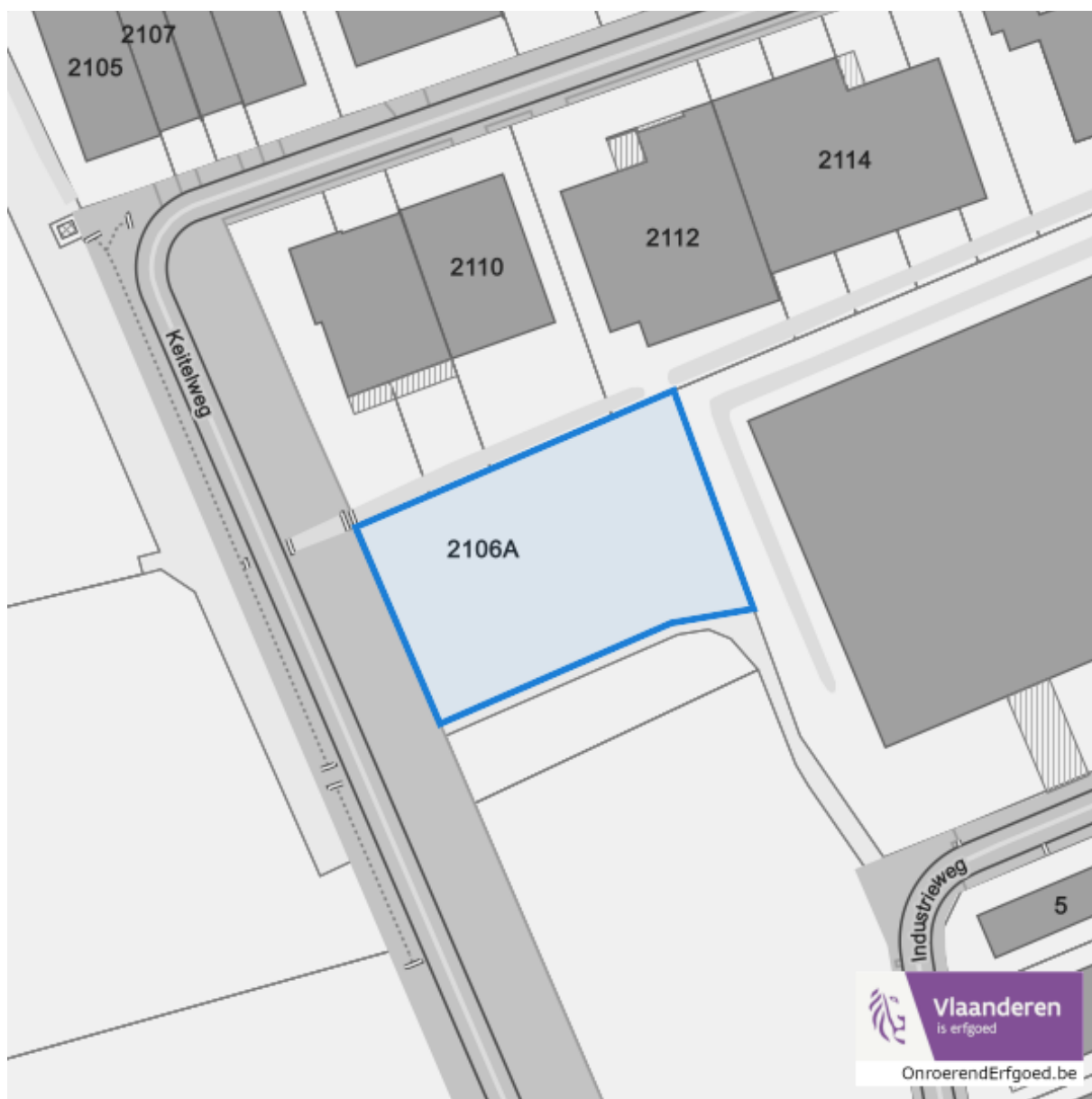


Rvv: Speciale beschermingszones natuur



Dossier: 22/000534/010

Beschermd onroerend erfgoed



Dossier: 22/000534/010

Detailkaarten beschermd onroerend erfgoed

Detailkaarten beschermd onroerend erfgoed pagina 1

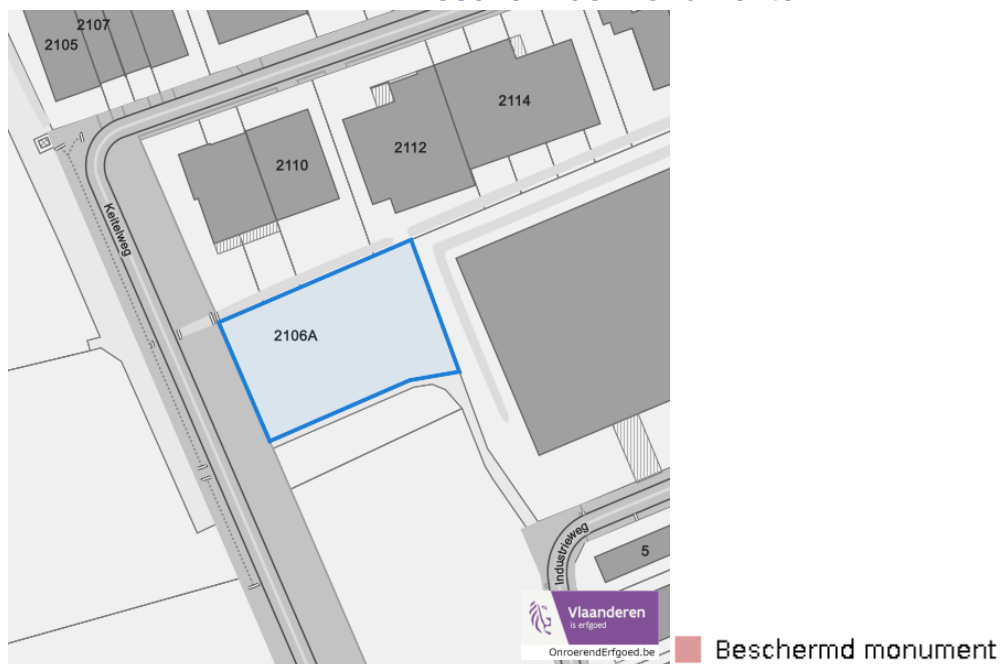
Beschermdede archeologische sites**Beschermdede cultuurhistorische landschappen**

Dossier: 22/000534/010

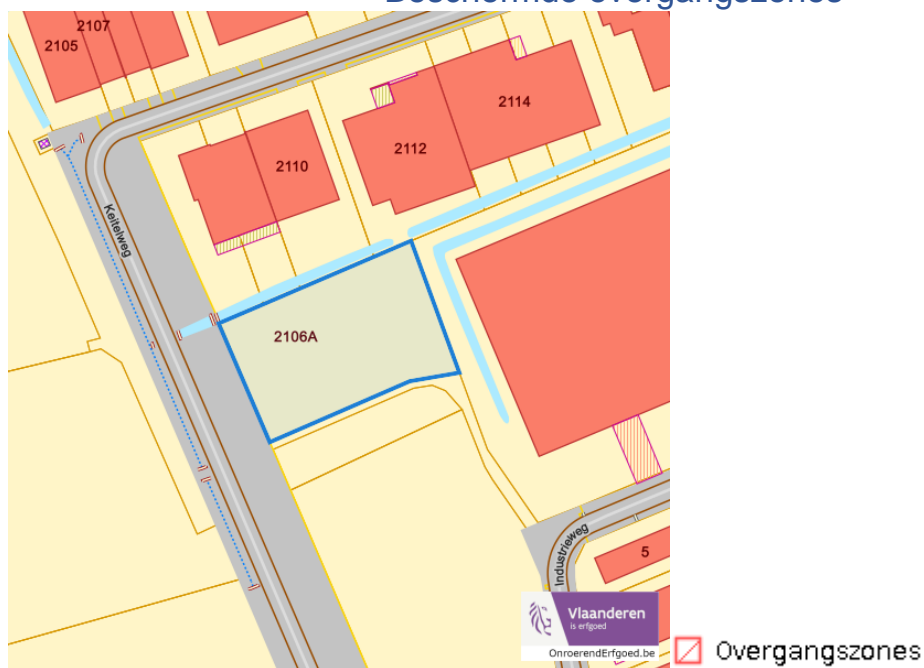
Keitelweg, 3990 Peer

Detailkaarten beschermd onroerend erfgoed pagina 2

Beschermd monumenten



Beschermd overgangszones

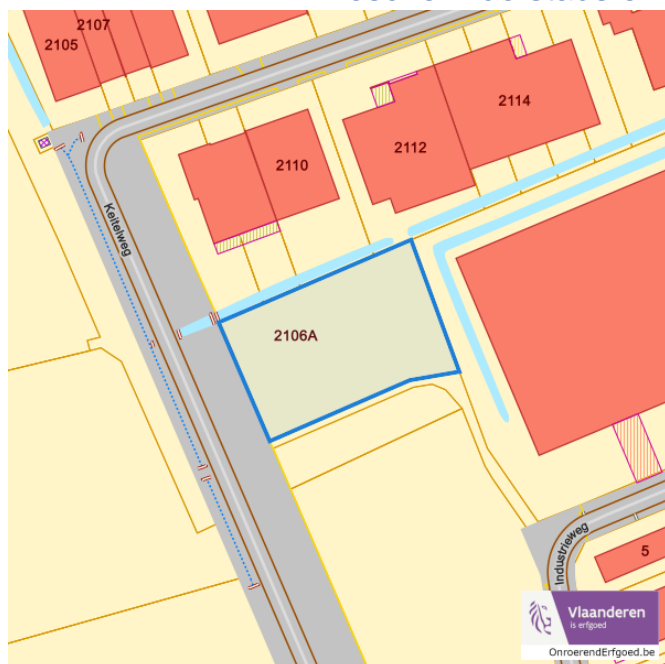


Dossier: 22/000534/010

Keitelweg, 3990 Peer

Detailkaarten beschermd onroerend erfgoed pagina 3

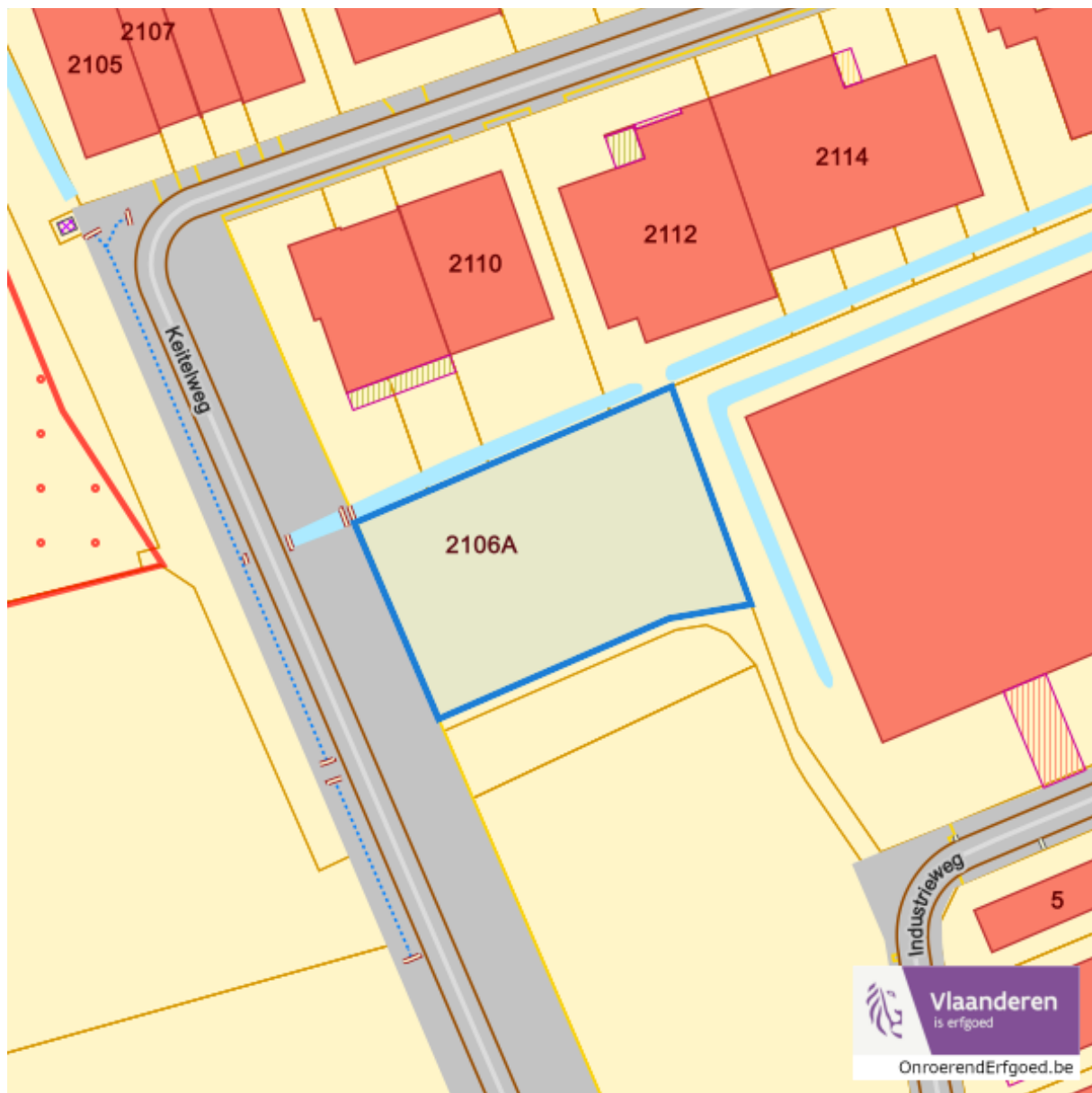
Beschermdde stads en dorpsgezichten



■ Beschermd stads- en dorpsgezicht

Dossier: 22/000534/010

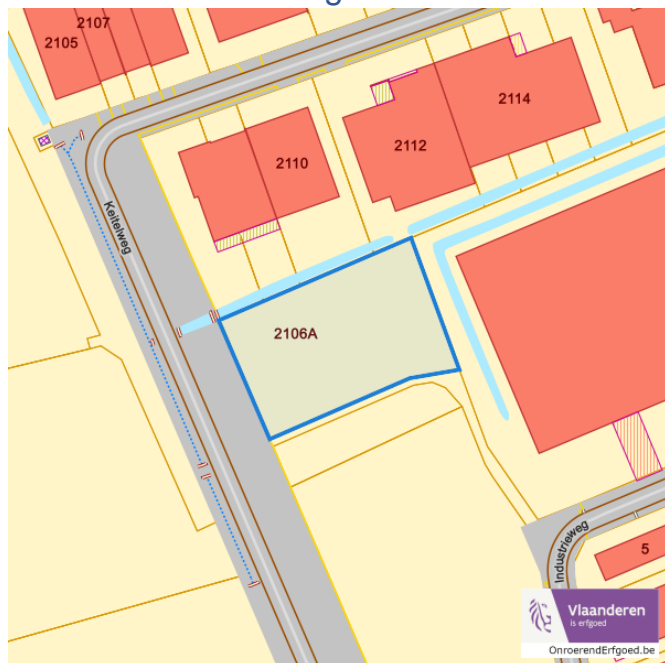
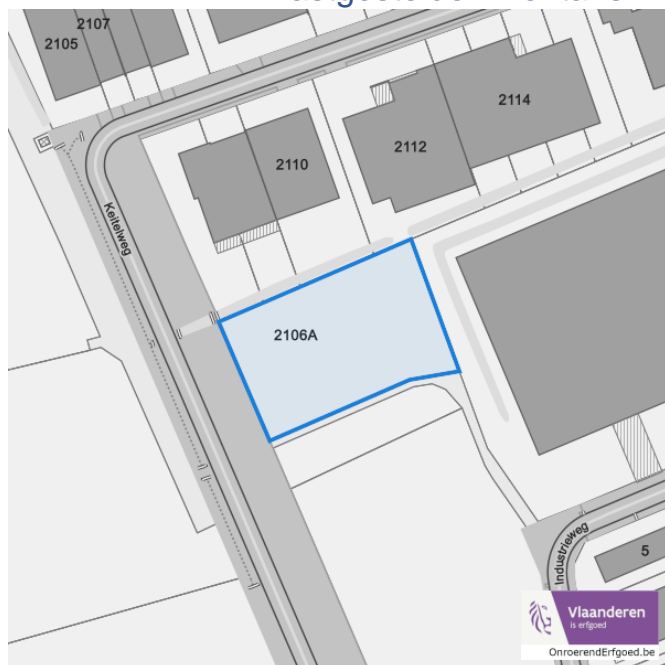
Vastgestelde inventarissen



Dossier: 22/000534/010

Detailkaarten vastgestelde inventarissen

Detailkaarten vastgestelde inventaris pagina 1

Vastgestelde inventaris: Archeologische zones Vastgestelde afgebakende archeologische zone**Vastgestelde inventaris: Bouwkundig erfgoed** Item uit de vastgestelde inventaris bouwkundig erfgoed

Dossier: 22/000534/010

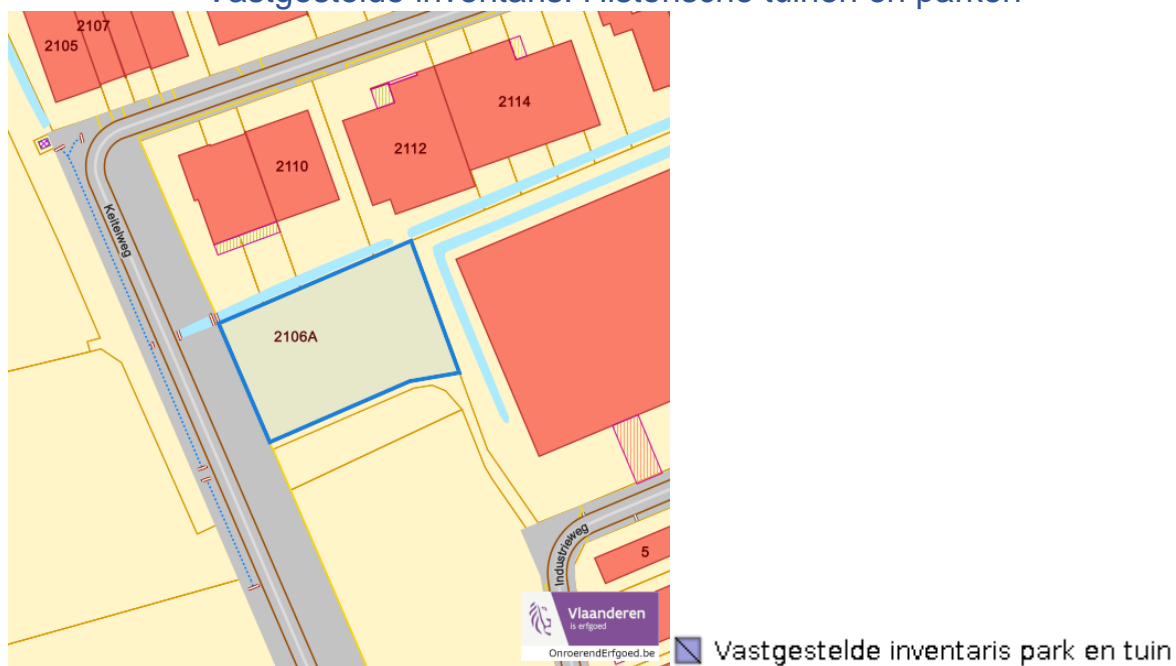
Keitelweg, 3990 Peer

Detailkaarten vastgestelde inventaris pagina 2

Vastgestelde inventaris: Houtige beplanting met erfgoedwaarde



Vastgestelde inventaris: Historische tuinen en parken

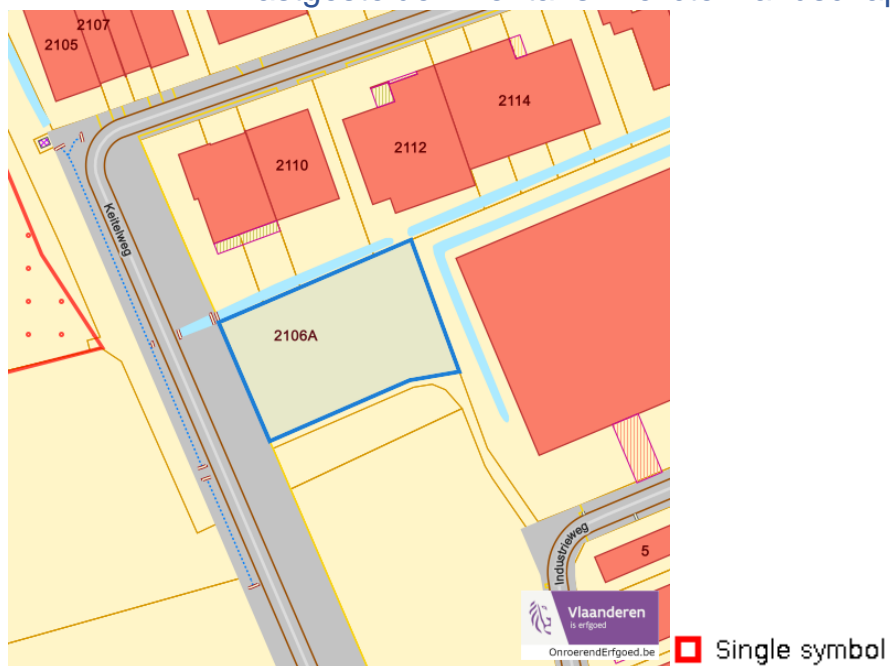


Dossier: 22/000534/010

Keitelweg, 3990 Peer

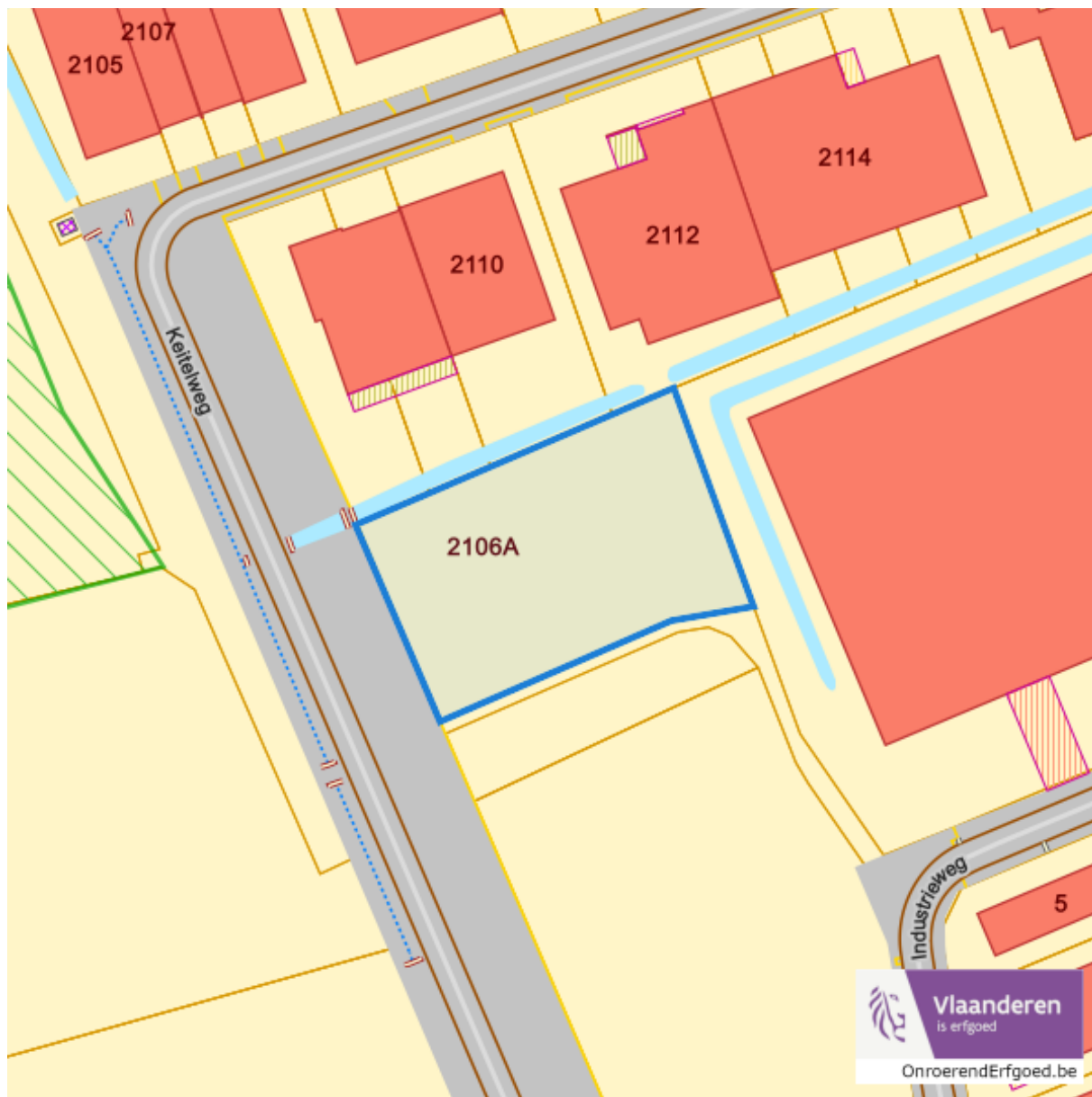
Detailkaarten vastgestelde inventaris pagina 3

Vastgestelde inventaris: Relicten landschapsatlas



Dossier: 22/000534/010

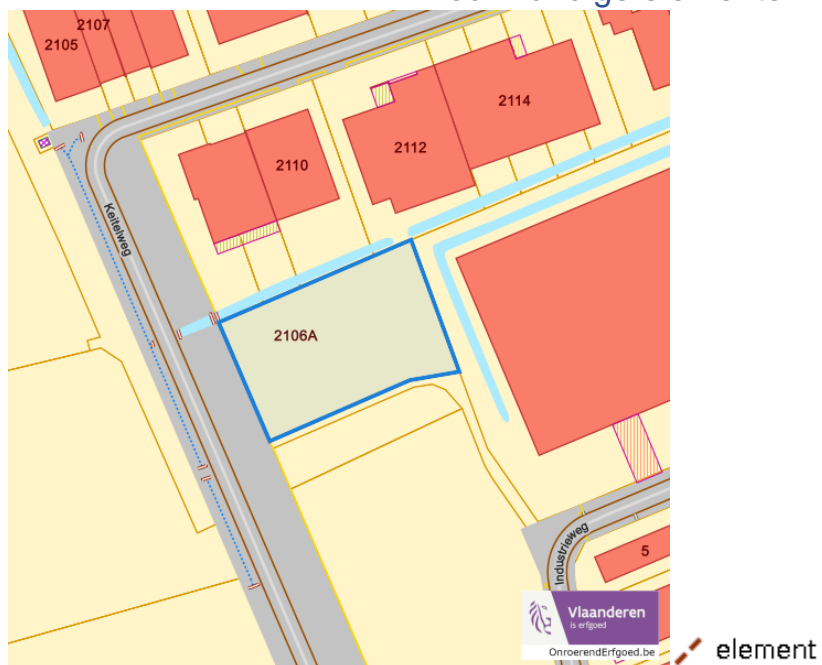
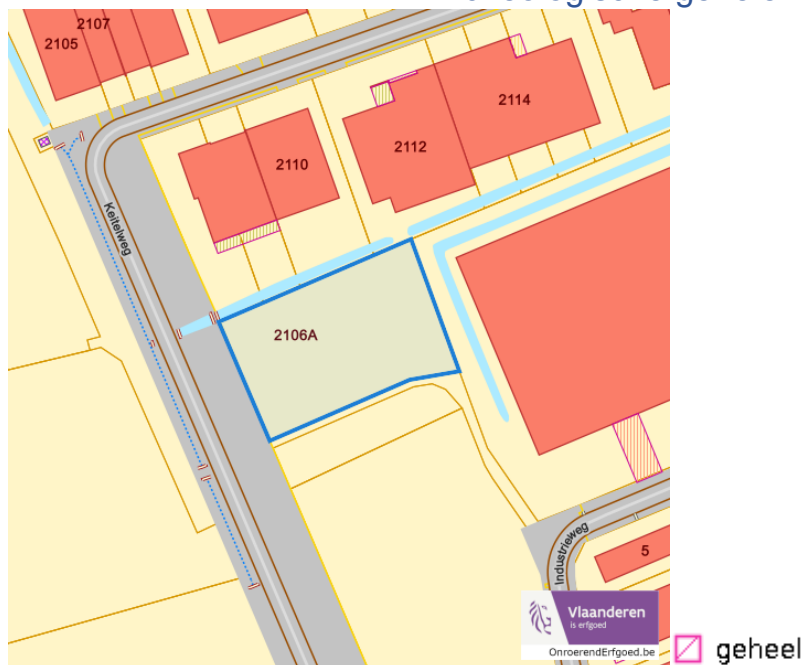
Wetenschappelijke inventarissen



Dossier: 22/000534/010

Detailkaarten wetenschappelijke inventarissen

Detailkaarten wetenschappelijke inventarissen pagina 1

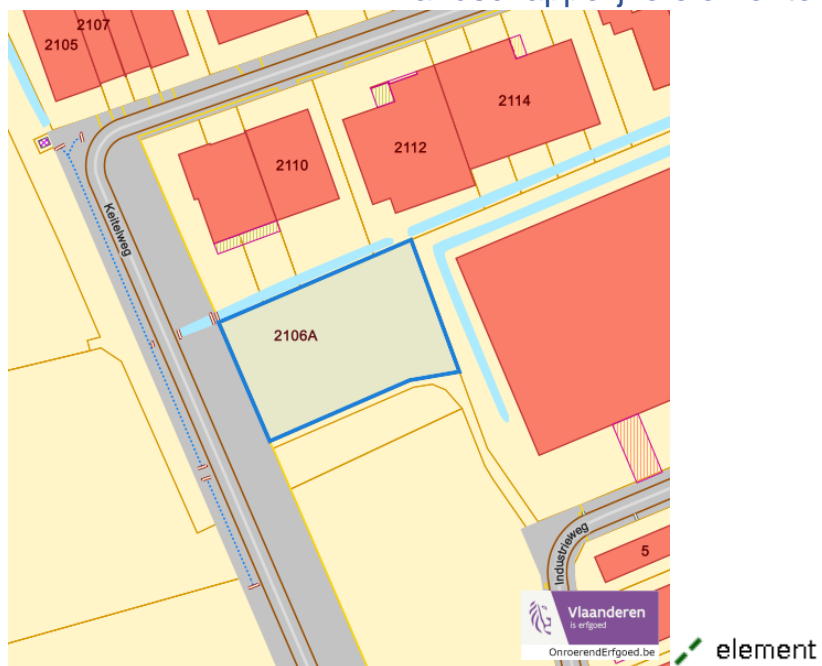
Bouwkundige elementen**Archeologische gehelen**

Dossier: 22/000534/010

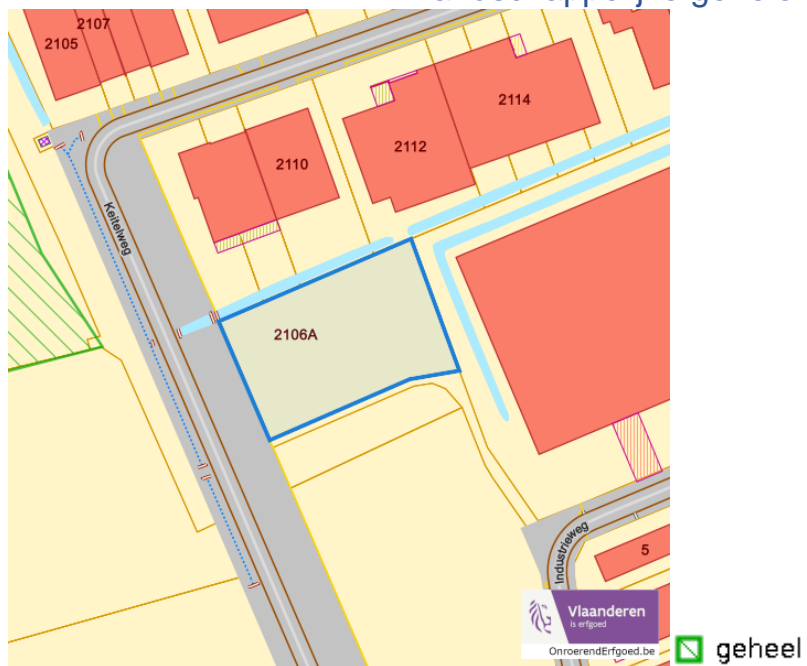
Keitelweg, 3990 Peer

Detailkaarten wetenschappelijke inventarissen pagina 2

Landschappelijke elementen

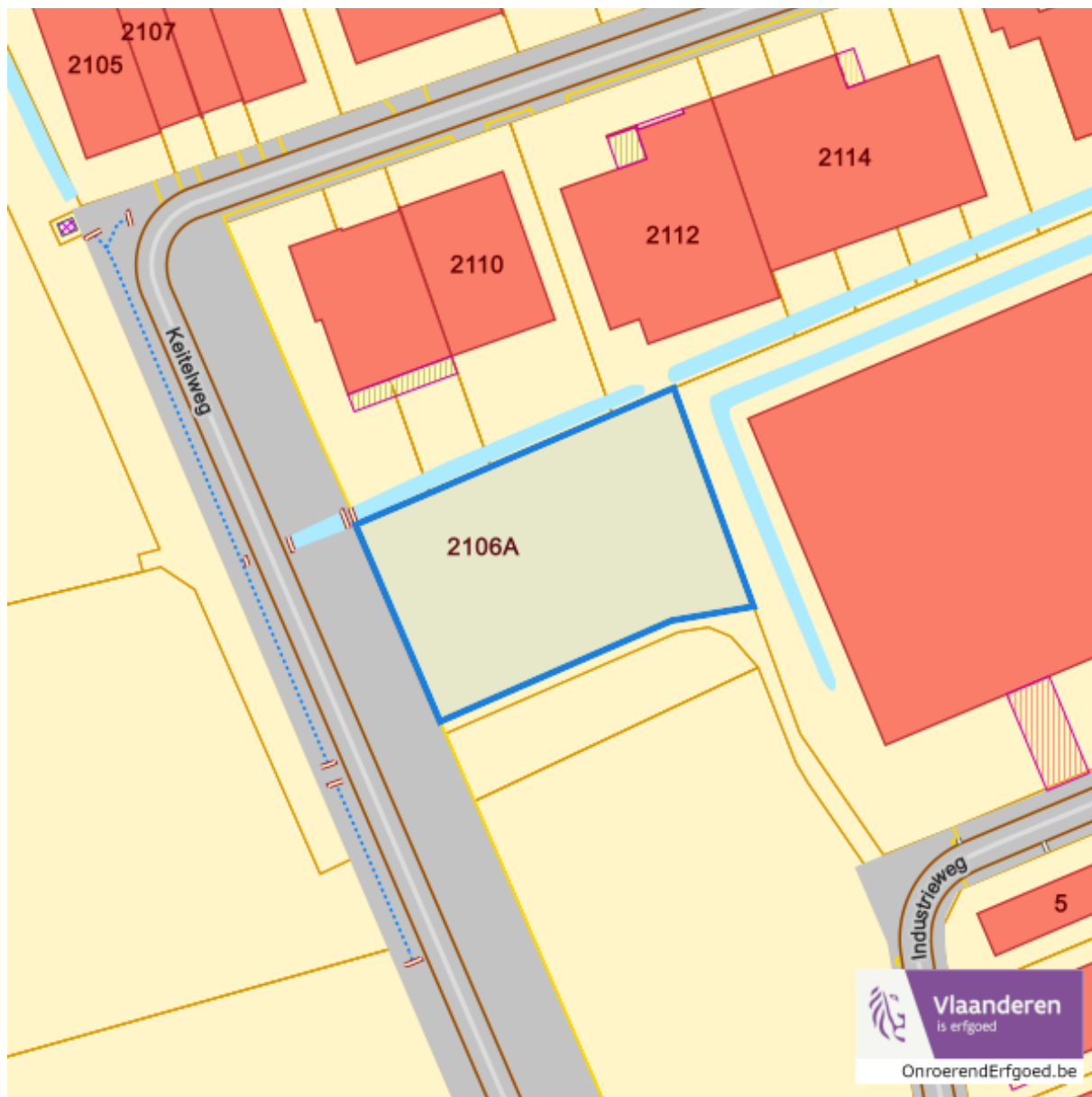


Landschappelijke gehelen



Dossier: 22/000534/010

Unesco werelderfgoed



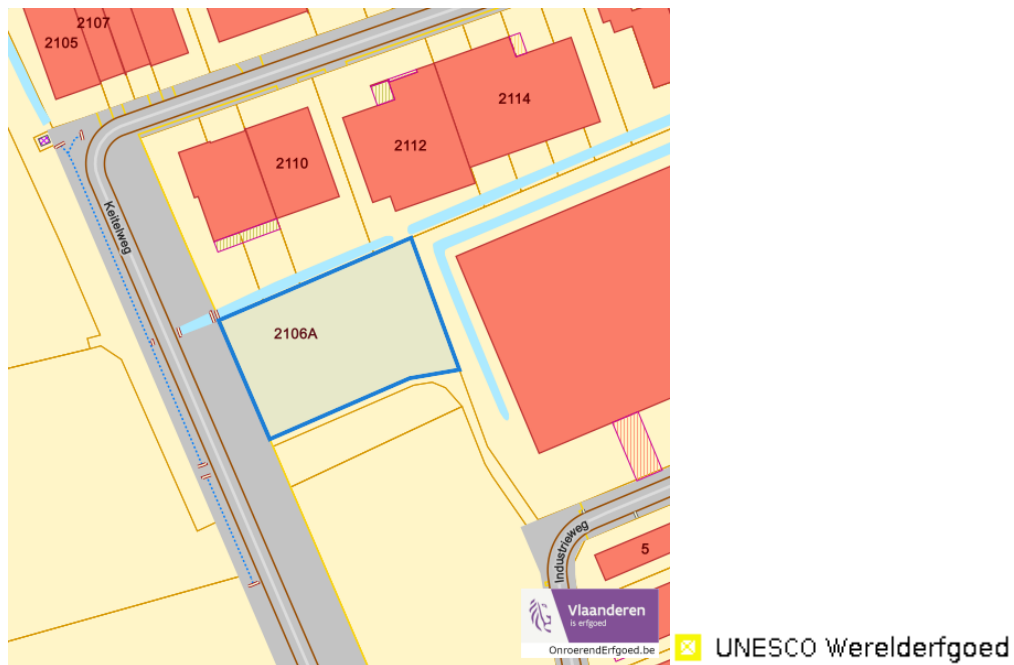
Dossier: 22/000534/010

Detailkaarten Unesco werelderfgoed

Unesco: Bufferzones



Unesco: Kernzones



Historische kaarten

Atlas der Buurtwegen (ca 1840)



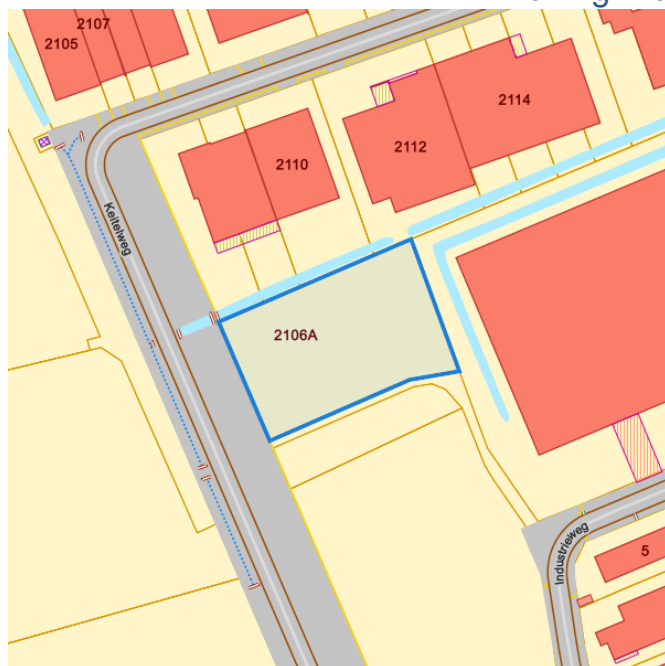
www.geopunt.be

Dossier: 22/000534/010

Document: DC à la carte - VLANED - DC
Kaarten: 31/07/2024 - er5fkrkzm6vqhlarsq0trxdzowk0wr5r8lxgdmc

 Wonen

Woningkwaliteit



- Woningen met een conformiteitsattest
- Panden met een herstellvordering
- Vlaamse inventaris van ongeschikte en onbewoonbare woningen

www.geopunt.be

Conformiteitsattest gemeente beperkte duurtijd



Conformiteitsattest beperkte duurtijd

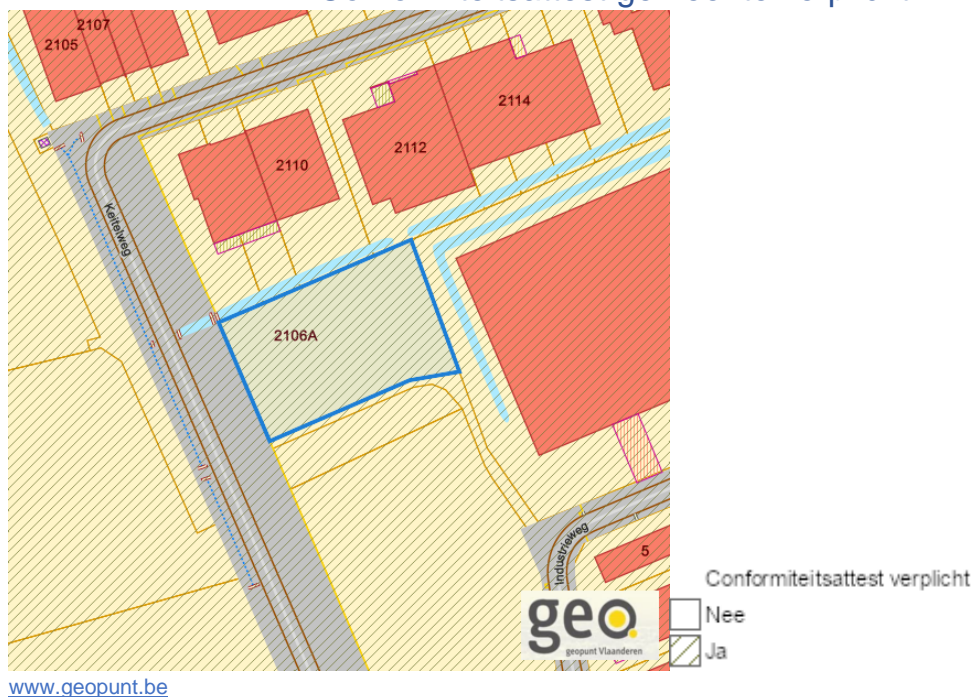
- Nee
- Ja

www.geopunt.be

Dossier: 22/000534/010

Keitelweg, 3990 Peer

Conformiteitsattest gemeente verplicht



Dossier: 22/000534/010