

**NINOVE 4e AFD. MEERBEKE Sectie A  
perceelns. 782D en delen 780C en 782E**




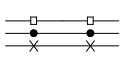
Cfr. - Opmetingsplan landmeter Robrecht Cosijn te Pollare dd. 19/01/2000 - Lot 1.  
- Proces-verbaal van opmeting en afpaling landmeter Urbain Jamaels & Filip Brancaert te Lennik dd. 21/08/2003 - perceel 773Z.  
- Opmetingsplan landmeter Guido De Saedeleer te Ninove dd. 10/01/2013 - perceel 783C.

**PROCES VERBAAL VAN OPMETING & OPSPLITSING**

-Grenslijn tussen de punten 3-4-5-15-14-13-12-11-10: grenslijn met perceelnr. 773Z.  
-Grenslijn tussen de punten 5-6: grenslijn tussen percelen 780C en 782D.  
-Grenslijn tussen de punten 3-2: grenslijn tussen percelen 782D en 783C.  
-Grenslijn tussen de punten 2-16: grenslijn tussen percelen 782E en 783C.  
-Grenslijn tussen de punten 1-6-7-8-9: grenslijn tussen percelen 780C en 782E.  
-Grenslijn tussen de punten 10-9-17-16: nieuwe grenslijn.

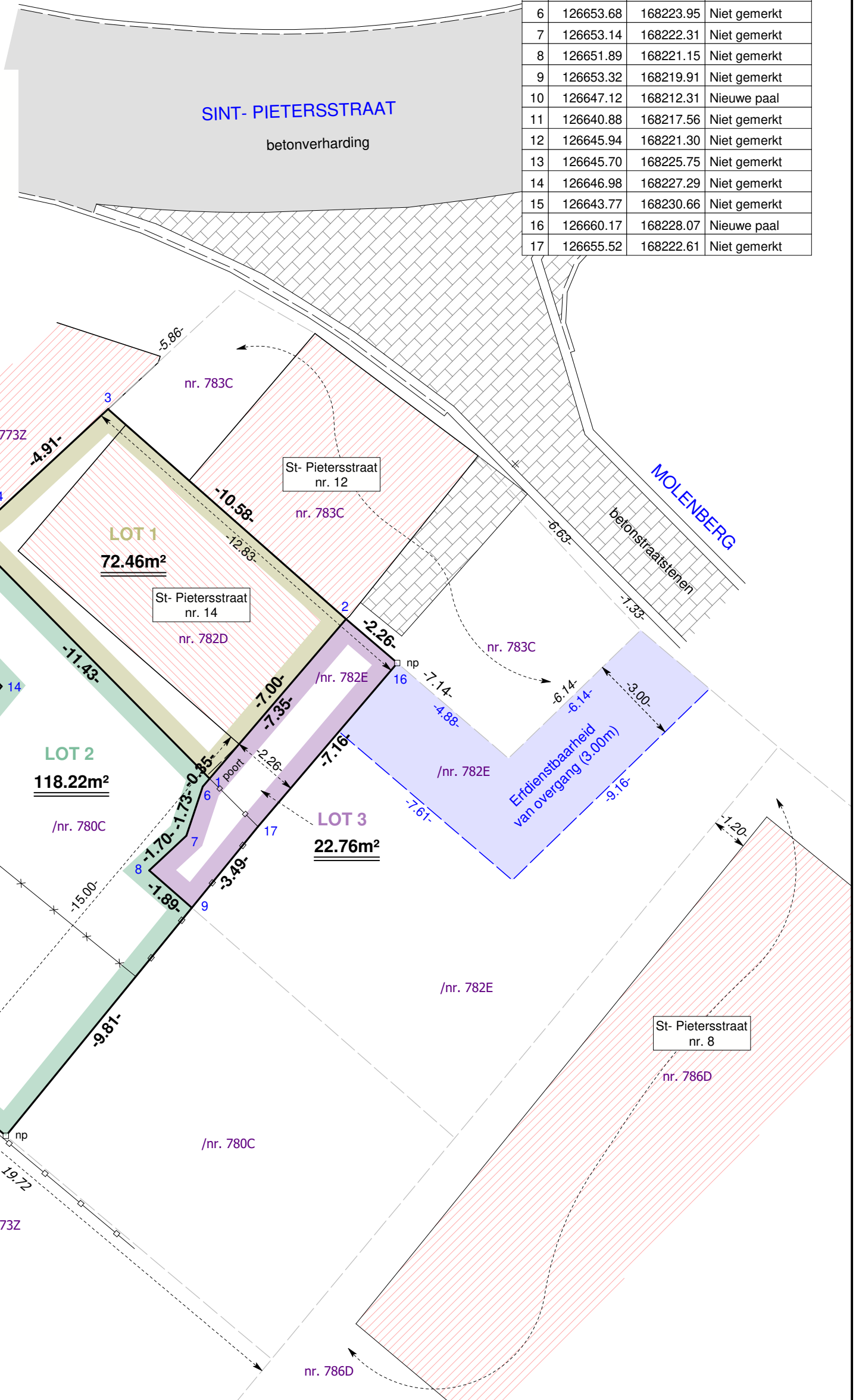
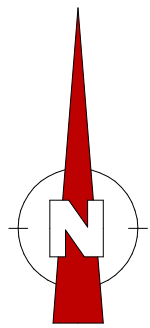
-  **LOT 1**  
perceelnr. 782D  
Oppervlakte: 0a 72ca 46dma
-  **LOT 2**  
Deel van perceelnr. 780C  
Oppervlakte: 01a 18ca 22dma
-  **LOT 3**  
Deel van perceelnr. 782E  
Oppervlakte: 0a 22ca 76dma

**LEGENDE**

-  Nieuwe eigendomspaal
-  Bestaande eigendomspaal
-  Kadastrale nummer & kadastrale grens
-  Afsluitingen

**Coördinatenlijst Lambert '72**

| Nr | X         | Y         | Commentaar   |
|----|-----------|-----------|--------------|
| 1  | 126653.91 | 168224.22 | Niet gemerkt |
| 2  | 126658.45 | 168229.53 | Hoek gebouw  |
| 3  | 126650.52 | 168236.53 | Niet gemerkt |
| 4  | 126646.93 | 168233.19 | Niet gemerkt |
| 5  | 126645.87 | 168232.34 | Niet gemerkt |
| 6  | 126653.68 | 168223.95 | Niet gemerkt |
| 7  | 126653.14 | 168222.31 | Niet gemerkt |
| 8  | 126651.89 | 168221.15 | Niet gemerkt |
| 9  | 126653.32 | 168219.91 | Niet gemerkt |
| 10 | 126647.12 | 168212.31 | Nieuwe paal  |
| 11 | 126640.88 | 168217.56 | Niet gemerkt |
| 12 | 126645.94 | 168221.30 | Niet gemerkt |
| 13 | 126645.70 | 168225.75 | Niet gemerkt |
| 14 | 126646.98 | 168227.29 | Niet gemerkt |
| 15 | 126643.77 | 168230.66 | Niet gemerkt |
| 16 | 126660.17 | 168228.07 | Nieuwe paal  |
| 17 | 126655.52 | 168222.61 | Niet gemerkt |



Plan geregistreerd in database van de afbakeningsplannen met referentienummer: 41038/10288

**SCHAAL: 1/150**

Opgemaakt op 24/07/2023 door:



Landmeter  
L'Ecluse  
Timmy L'Ecluse  
Bosstraat 9  
1761 Roosdaal

**LANDMETER - EXPERT**  
Beëdigd voor de rechtbank van Brussel  
nr. Tableau van de Landmeters: LAN 161668  
info@landmeter-lecluse.be - 0479/72.34.95