

Agentschap
Onroerend
Erfgoed

PERCEELRAPPORT ONROEREND ERFGOED

Perceelnummer 11002A2079/00B000

Dit rapport is opgevraagd op 05-12-2024 om 11.14 uur via <https://geo.onroenderfgoed.be>.

De gegevens in dit perceelrapport zijn een momentopname van de situatie op het moment van de opvraging. Raadpleeg <https://geo.onroenderfgoed.be> voor de meest actuele juridische situatie. Deze kan nadien nog veranderen.

INLEIDING

Het Perceelrapport Onroerend Erfgoed bevat gegevens van het agentschap Onroerend Erfgoed over het aanwezige erfgoed op een perceel. Het rapport biedt een overzicht van het erfgoed waaraan juridische gevolgen verbonden zijn.

Op www.onroenderfgoed.be vindt u alle informatie over de soorten erfgoed, uw rechten en plichten en mogelijkheden tot financiële steun en fiscale voordelen.

ADMINISTRATIEVE GEGEVENS

Postadres(sen): Gorterstraat 15, 2000 Antwerpen

Gemeente: Antwerpen

Kadastrale afdeling: ANTWERPEN 1 AFD

Kadastrale sectie: A

Perceel: 2079/00B000

Capakey: 11002A2079/00B000

Oppervlakte perceel: 113.43m²



VASTGESTELD ERFGOED

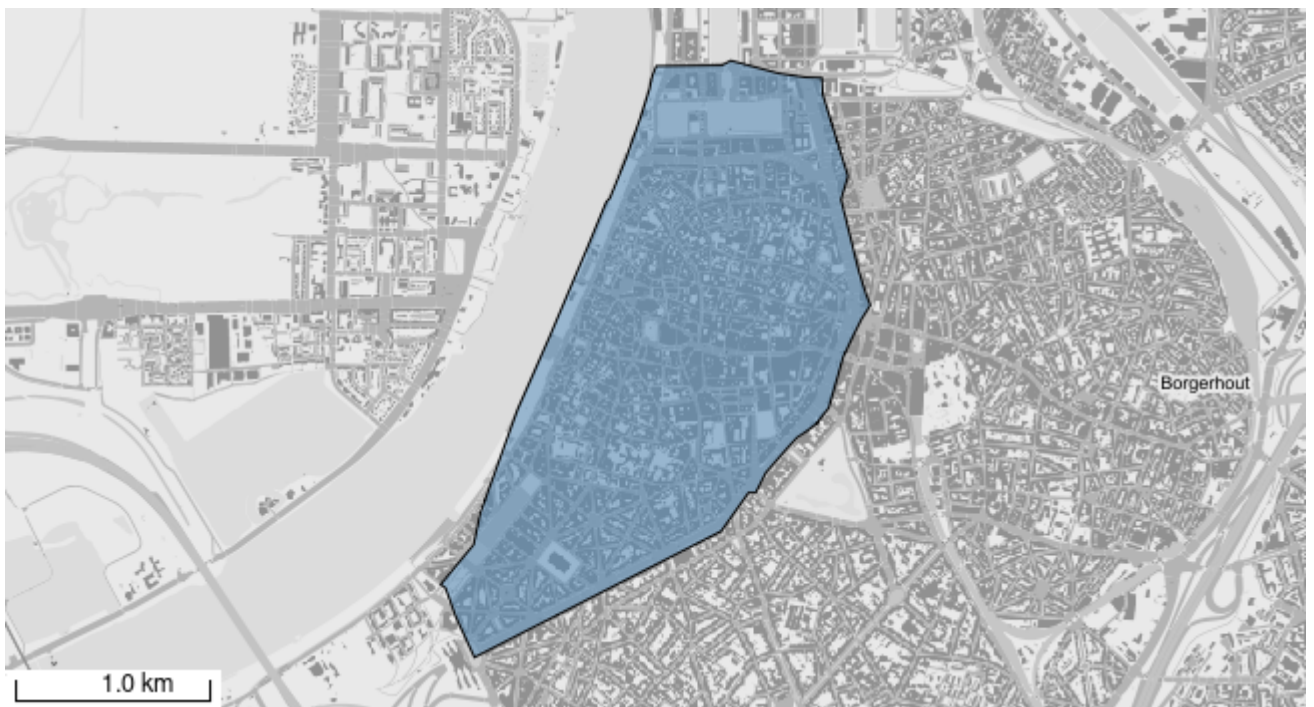
VASTGESTELDE ARCHEOLOGISCHE ZONE

Historische stadskern van Antwerpen

<https://id.erfgoed.net/aanduidingsobjecten/11874>

Besluiten:

<https://id.erfgoed.net/besluiten/5873>

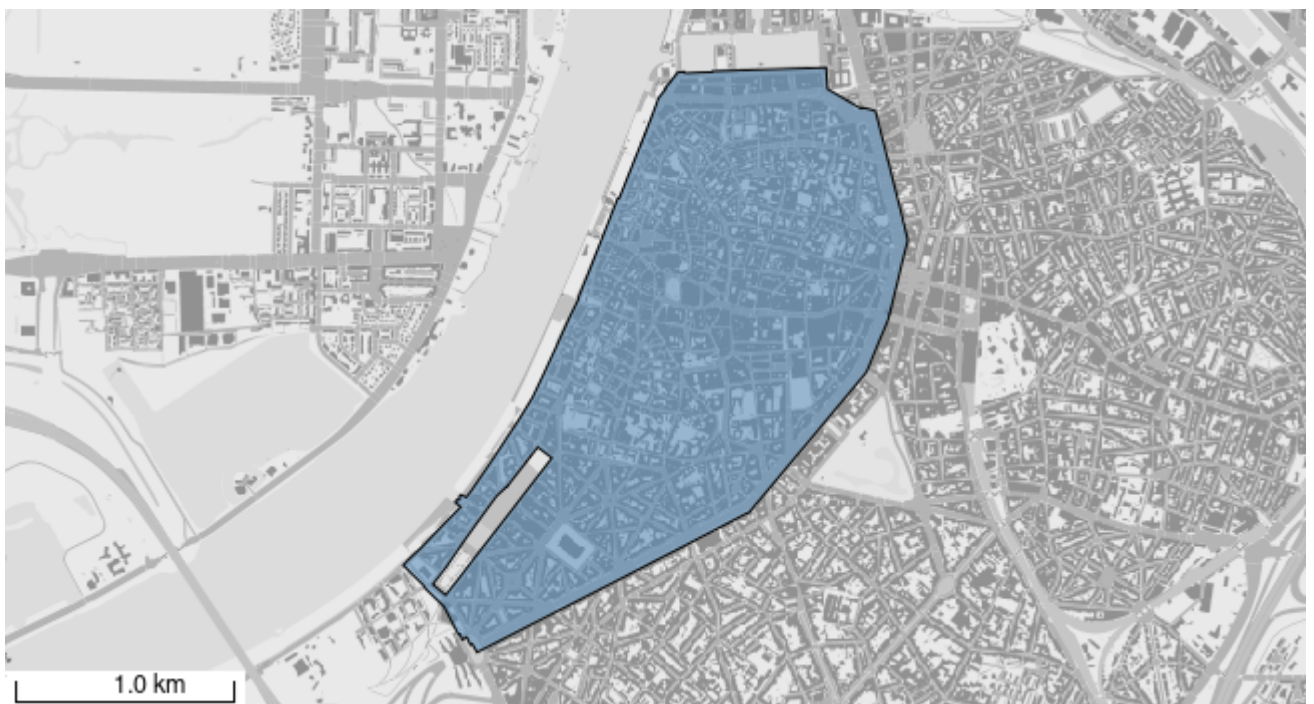


UNESCO WERELDERFGOED

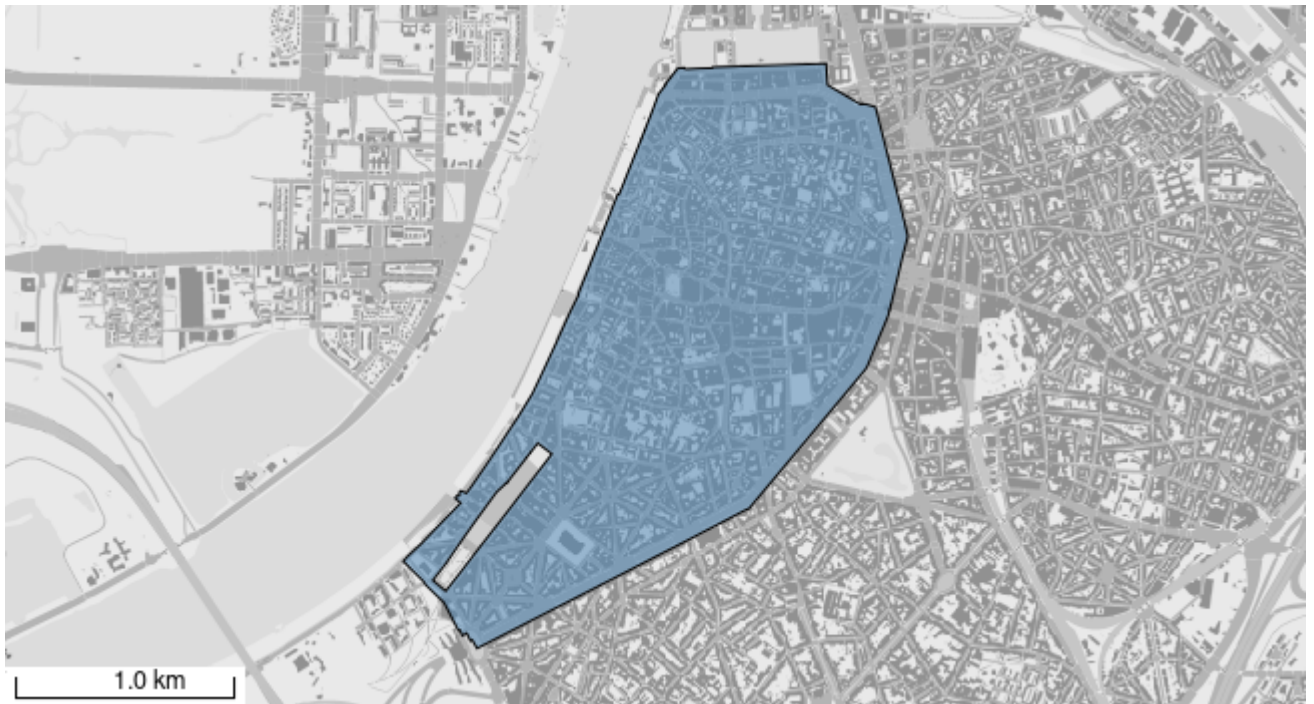
UNESCO WERELDERFGOED BUFFERZONE

Stadhuis en Onze-Lieve-Vrouwekathedraal: buffer

<https://id.erfgoed.net/aanduidingsobjecten/178309>



Museum Plantin-Moretus: buffer

<https://id.erfgoed.net/aanduidingsobjecten/15003>

Het opgevraagde perceel is geen:

- Beschermd archeologische site
- Beschermd stads- of dorpsgezicht
- Overgangszone
- Beschermd cultuurhistorisch landschap
- Beschermd monument
- Vastgesteld landschapsatlasrelict
- Vastgestelde houtige beplanting met erfgoedwaarde
- Vastgesteld bouwkundig erfgoed
- Vastgestelde historische tuin of park
- Vastgesteld landschappelijk erfgoed
- Erfgoedlandschap
- Gebied geen archeologie
- Unesco werelderfgoed kernzone