

DC à la carte



Hofbeemdenstraat 11, 3512 Stevoort
71055B0507/00Z002

Locatie

Omgeving

Kadaster

Gewestplan

Water

Natuur

Recht van voorkoop

Beschermd onroerend erfgoed

Vastgestelde inventarissen

Wetenschappelijke inventarissen

Unesco werelderfgoed

Historische kaarten

Wonen

Dossier: 24-033129/003

Locatie

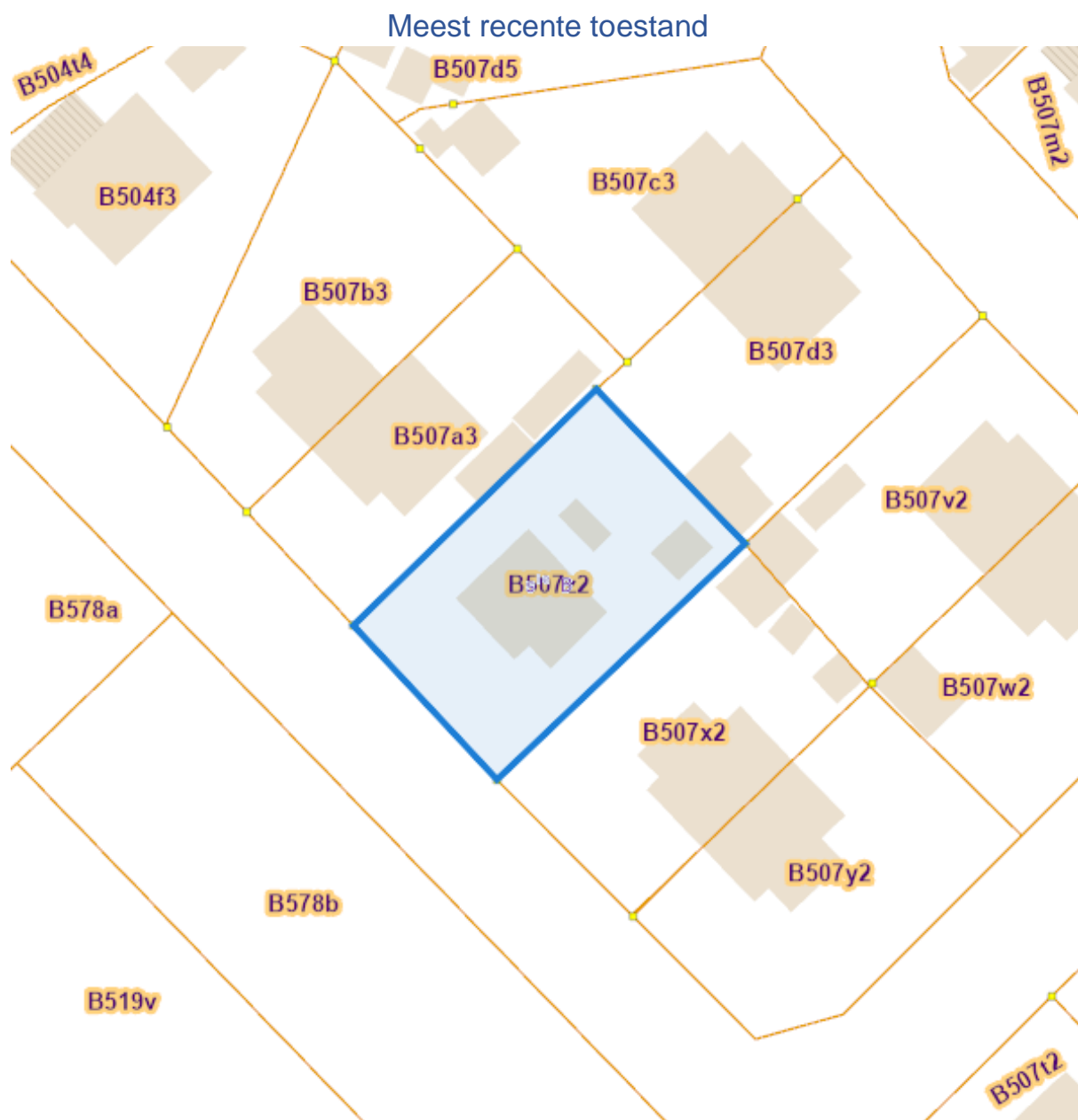


Dossier: 24-033129/003

Omgeving

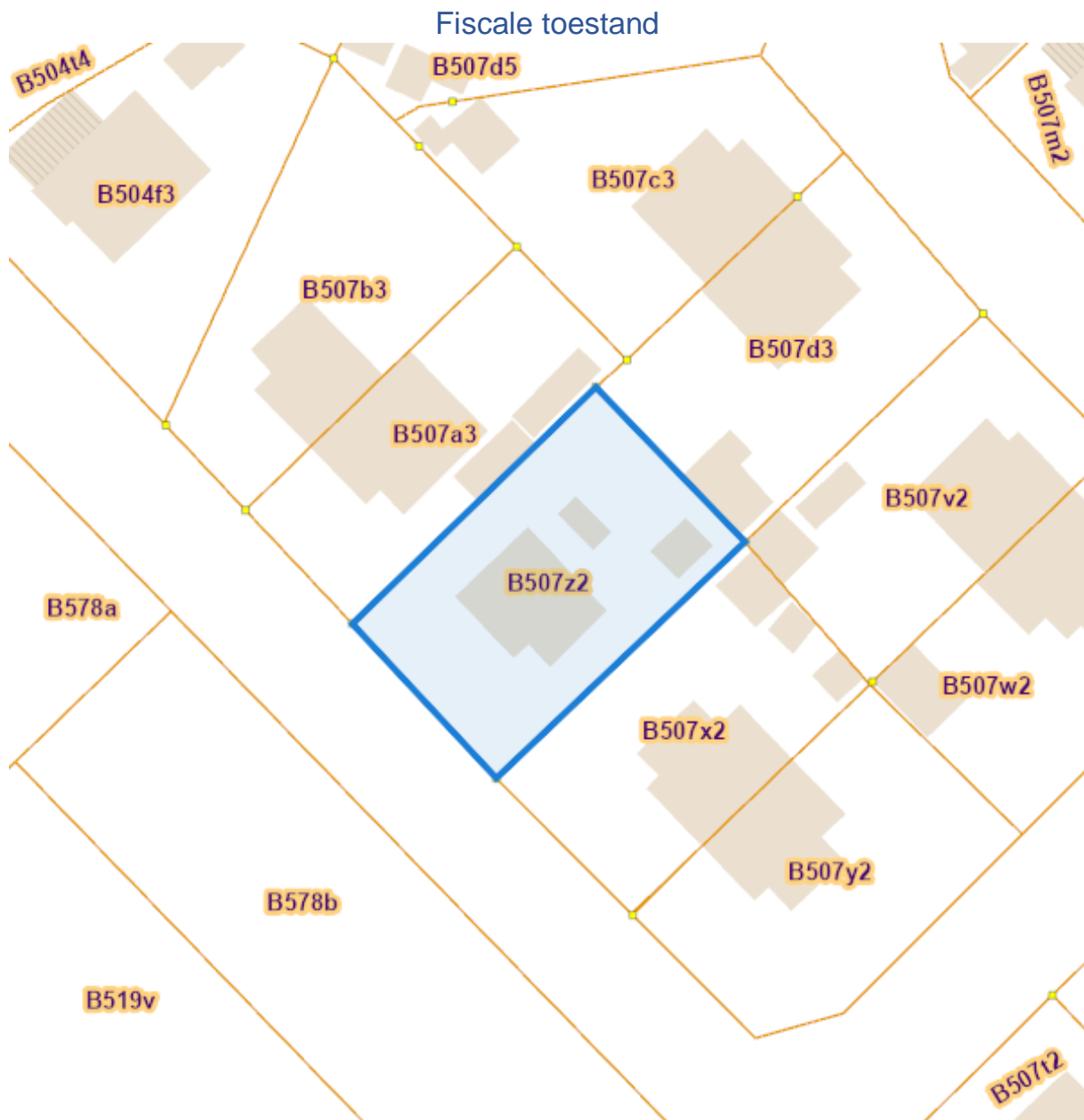


Kadaster



eservices.minfin.fgov.be

Dossier: 24-033129/003



eservices.minfin.fgov.be

Hofbeemdenstraat 11, 3512 Stevoort

Gewestplan



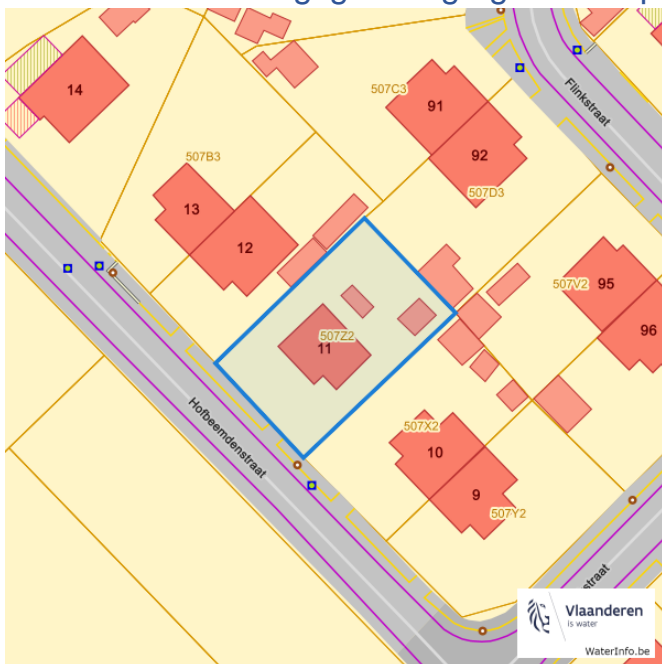
www.geopunt.be
[Gewestplan legende](#)

Dossier: 24-033129/003

Document: DC à la carte - VLANED - DC
Kaarten: 15/10/2024 - elsg9y6cd99vlcypif8anteay6dh7ar2a9tgg1

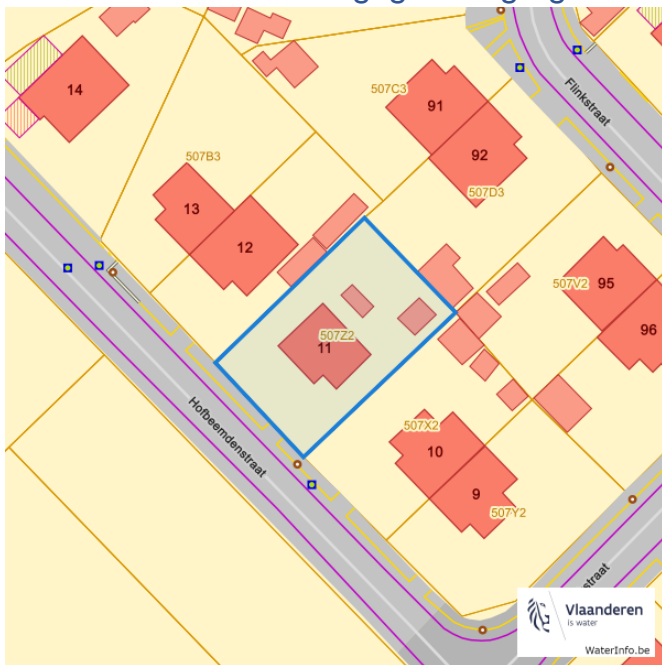
Water

Overstromingsgevoelige gebieden pluviaal (door hevige neerslag)



- A - Geen overstroming gemodelleerd
- B - Kleine kans op overstromingen onder klimaatverandering
- C - Kleine kans op overstromingen
- D - Middelgrote kans op overstromingen

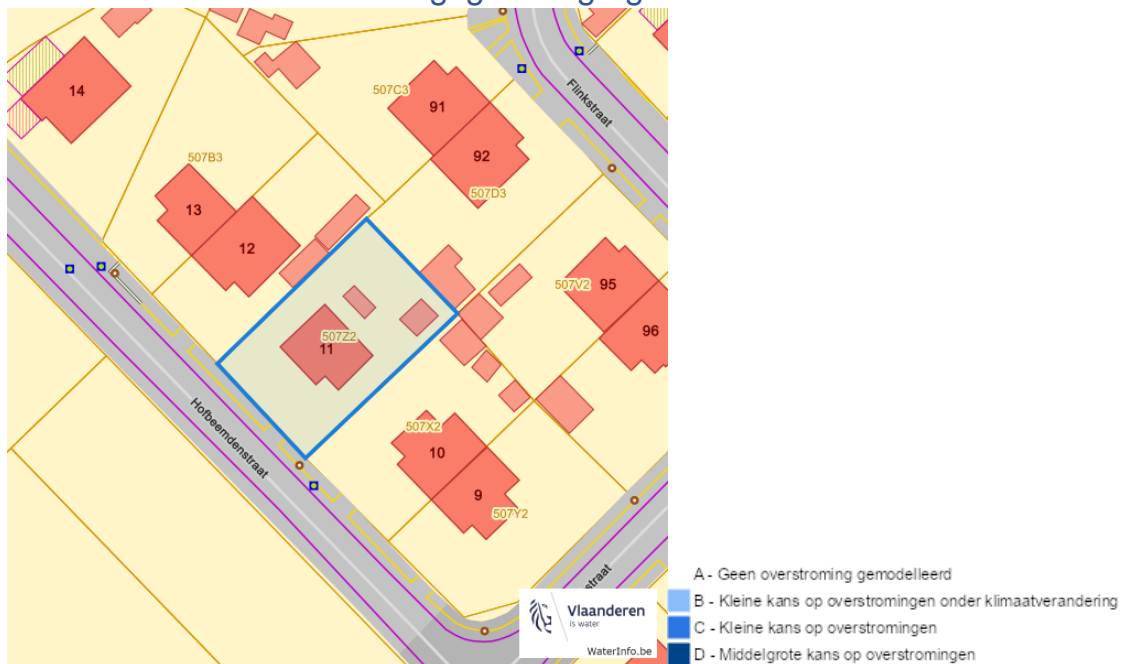
Overstromingsgevoelige gebieden fluviaal (uit waterlopen)



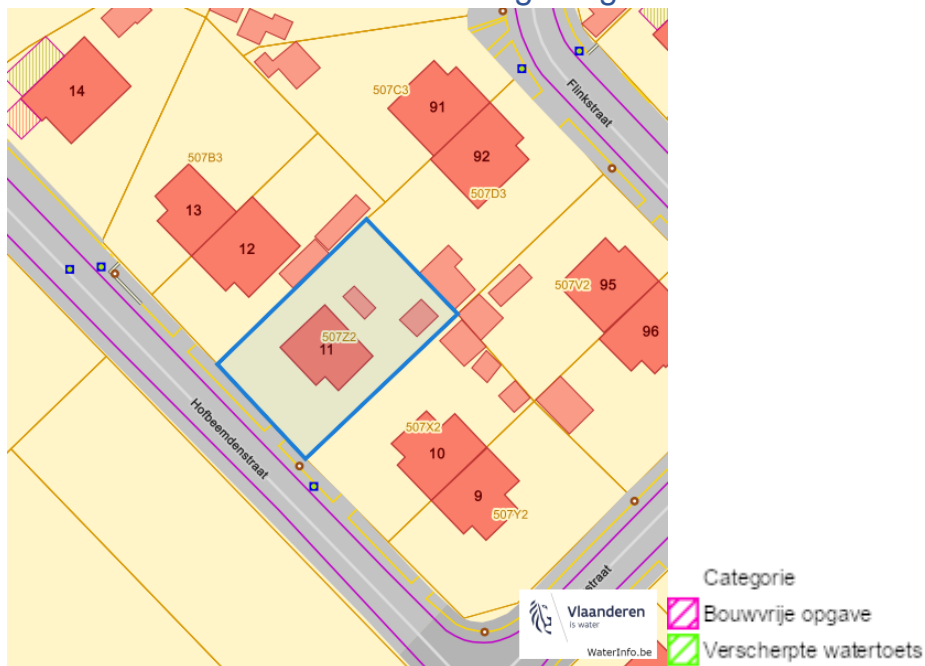
- A - Geen overstroming gemodelleerd
- B - Kleine kans op overstromingen onder klimaatverandering
- C - Kleine kans op overstromingen
- D - Middelgrote kans op overstromingen

Hofbeemdenstraat 11, 3512 Stevoort

Overstromingsgevoelige gebieden vanuit de zee



Signaalgebieden



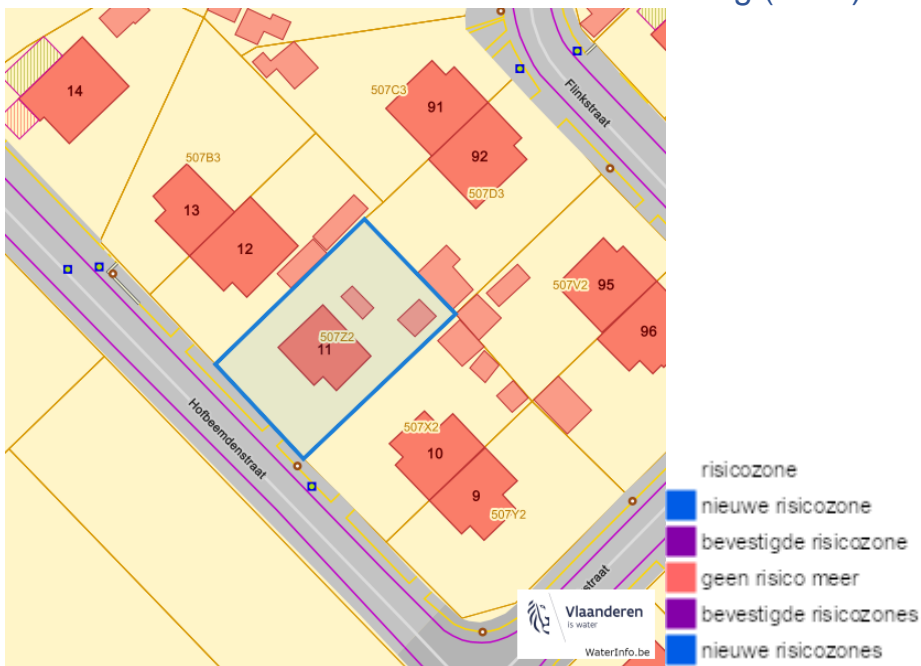
Dossier: 24-033129/003

Hofbeemdenstraat 11, 3512 Stevoort

Recent overstromde gebieden (2017)



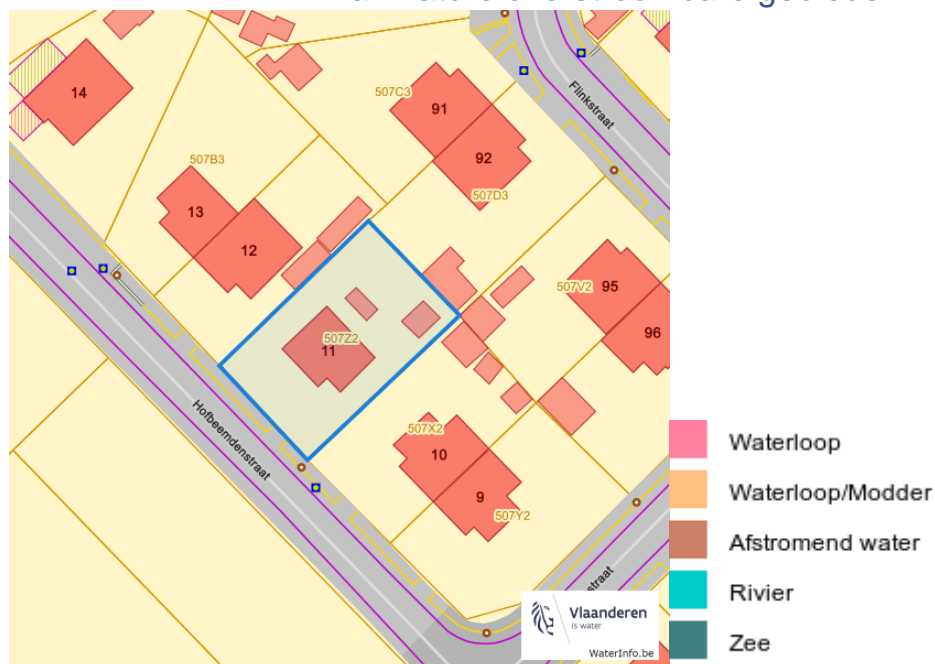
Risicozones overstrooming (2017)



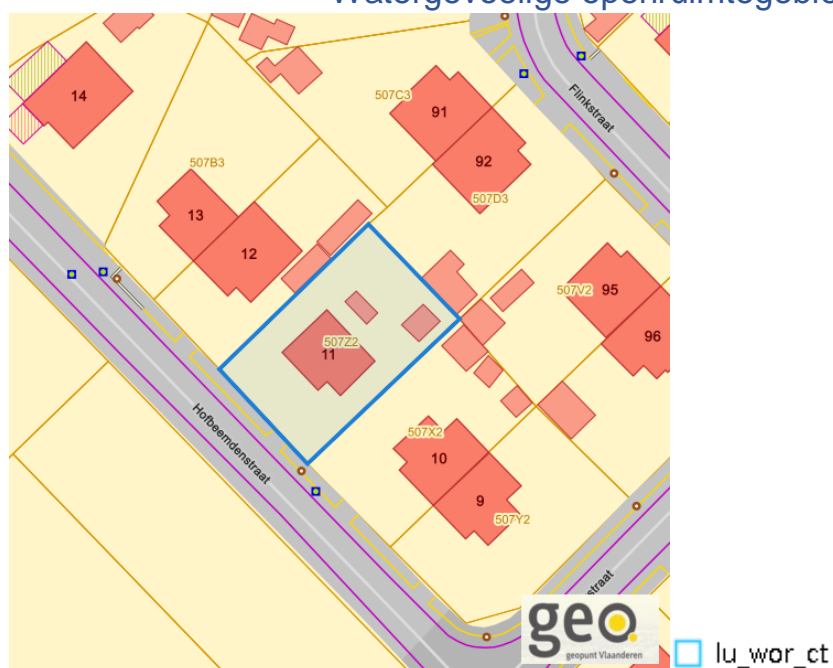
Dossier: 24-033129/003

Hofbeemdenstraat 11, 3512 Stevoort

Van nature overstroombare gebieden



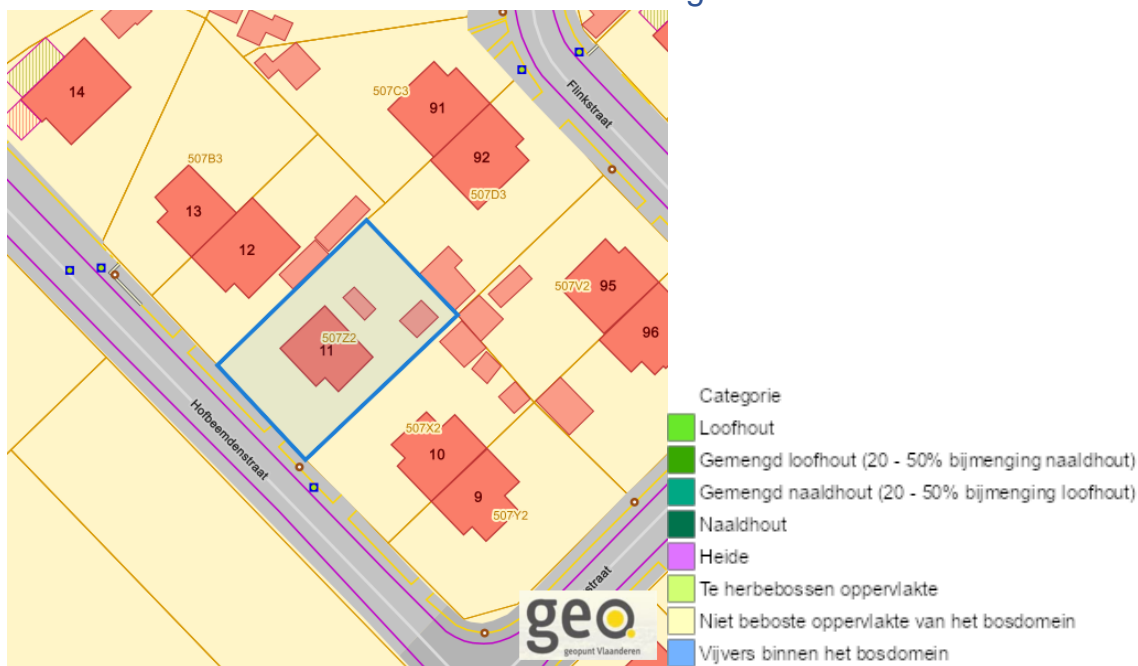
Watergevoelige openruimtegebieden



Dossier: 24-033129/003

Natuur

Bosreferentielaag 2000

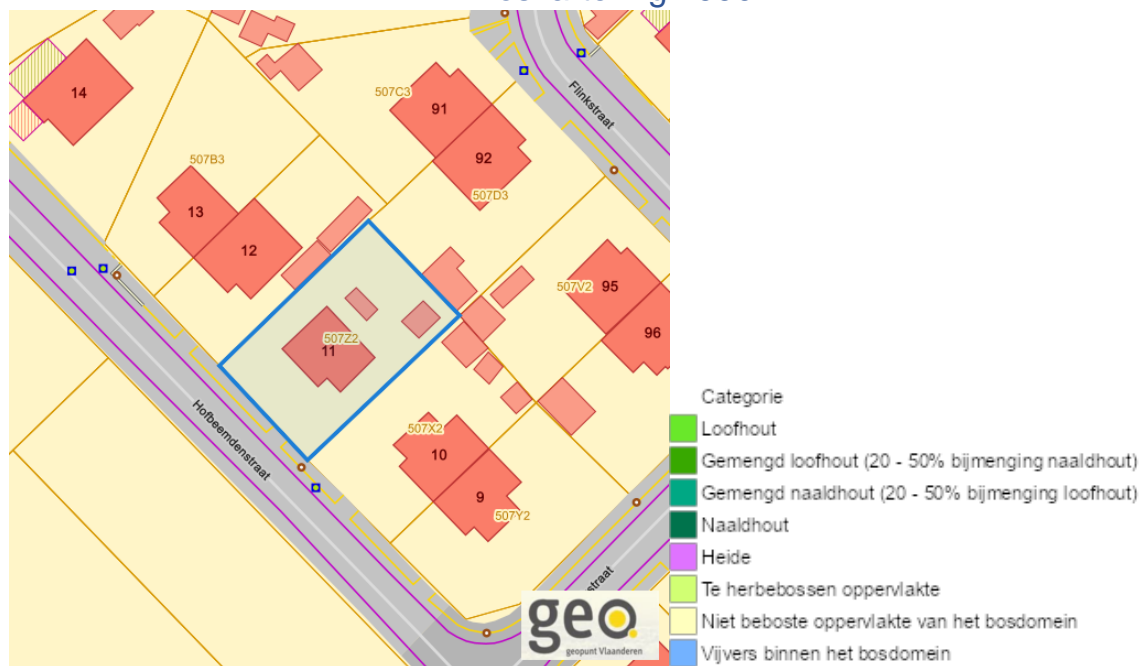


Groenkaart Vlaanderen (2021)

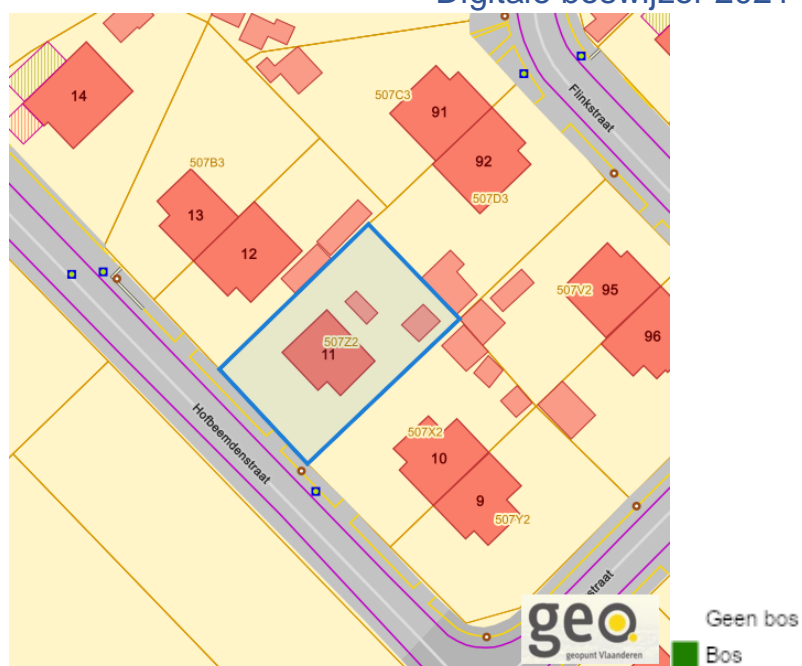


Hofbeemdenstraat 11, 3512 Stevoort

Boskartering 1990



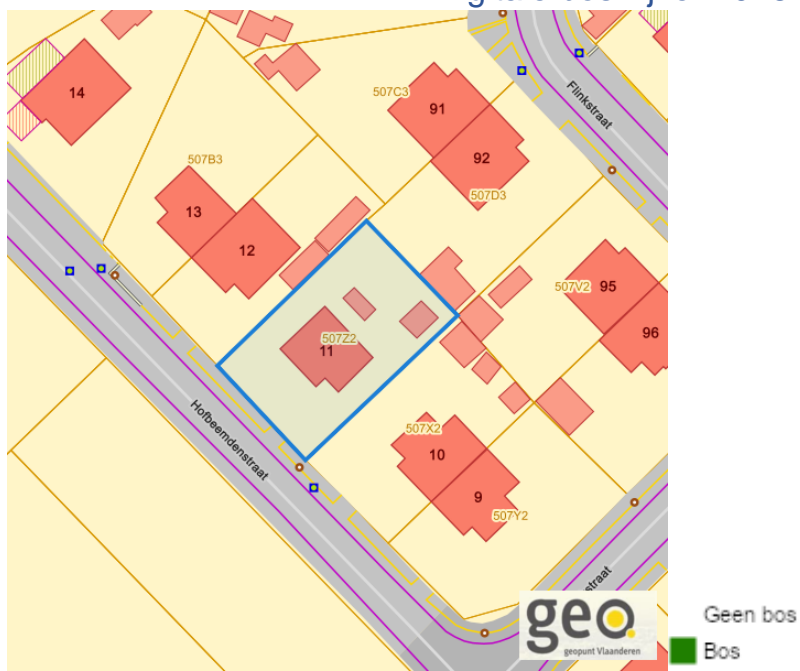
Digitale boswijzer 2021



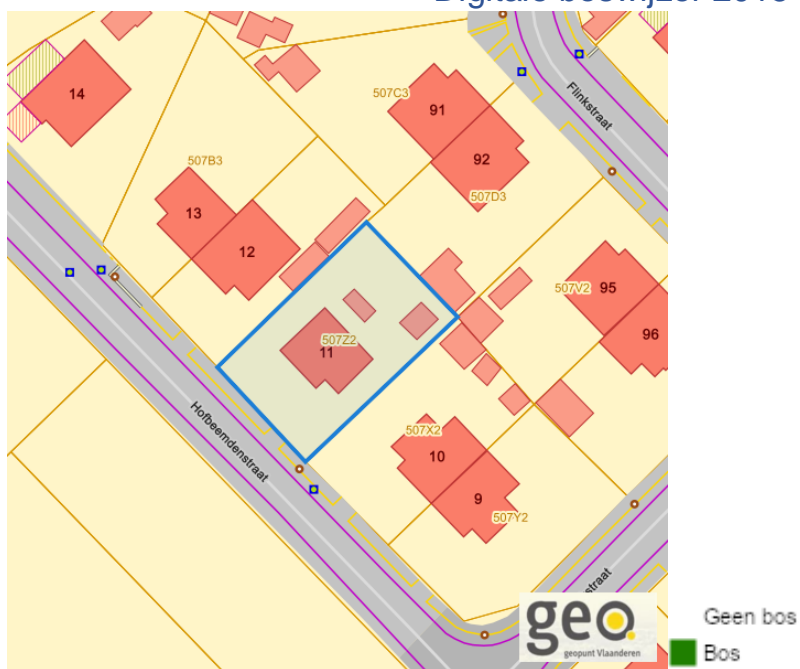
Dossier: 24-033129/003

Hofbeemdenstraat 11, 3512 Stevoort

Digitale boswijzer 2018

www.geopunt.be

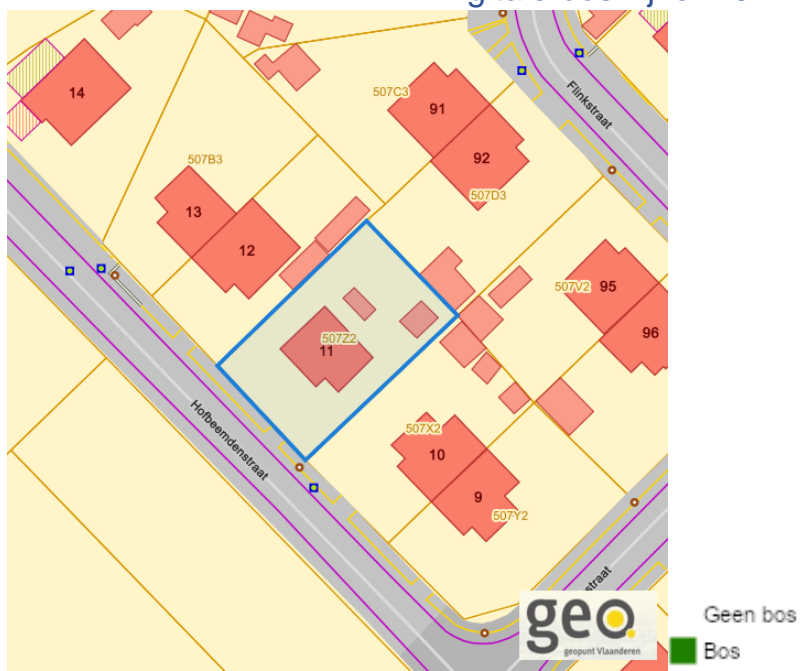
Digitale boswijzer 2015

www.geopunt.be

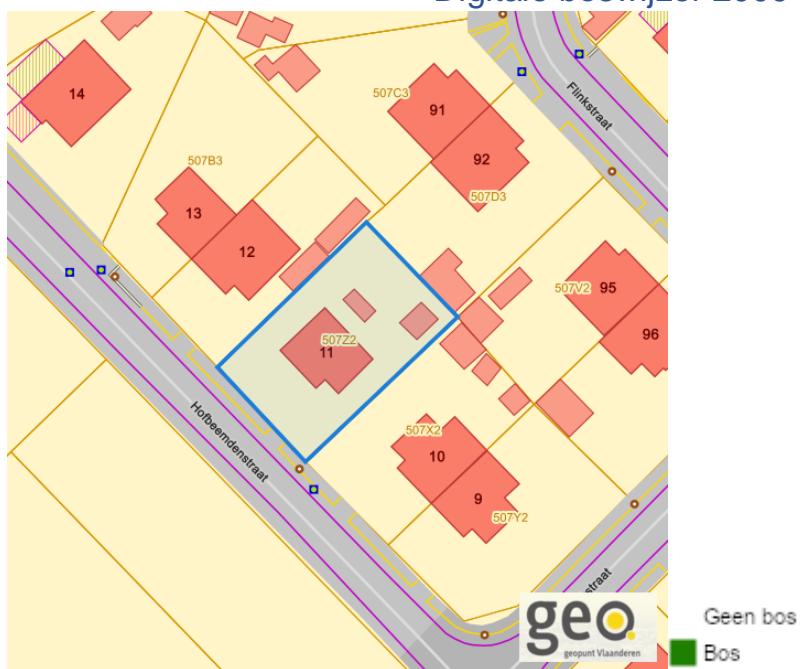
Dossier: 24-033129/003

Hofbeemdenstraat 11, 3512 Stevoort

Digitale boswijzer 2012

www.geopunt.be

Digitale boswijzer 2009

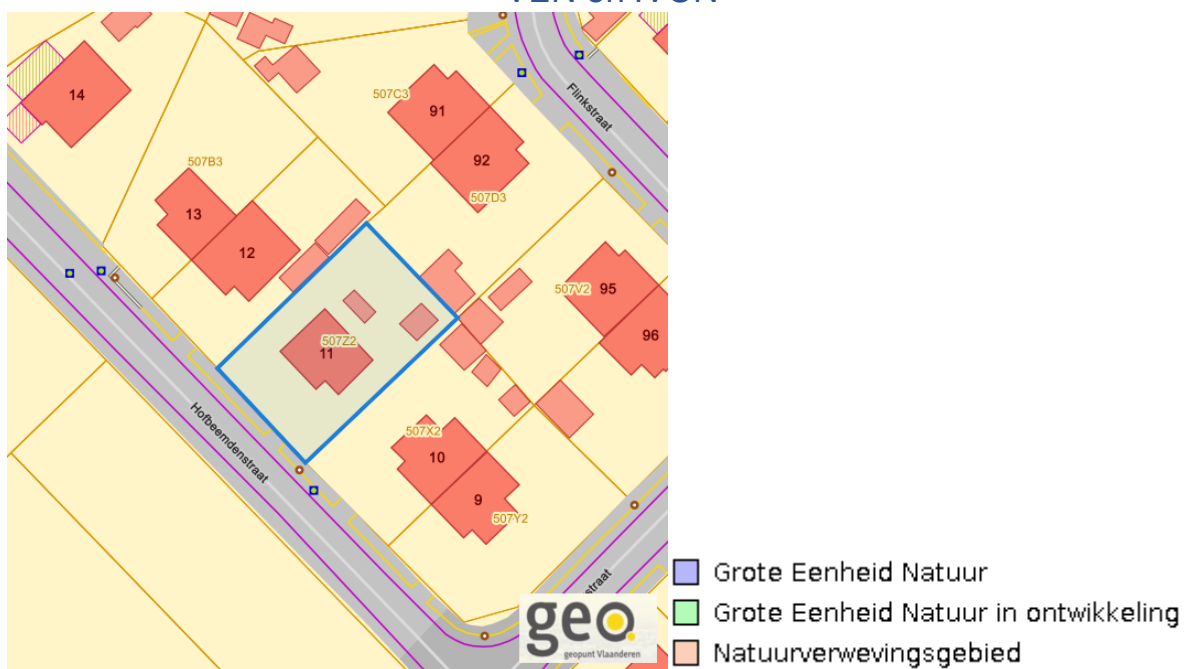
www.geopunt.be

Dossier: 24-033129/003

PFAS



VEN en IVON



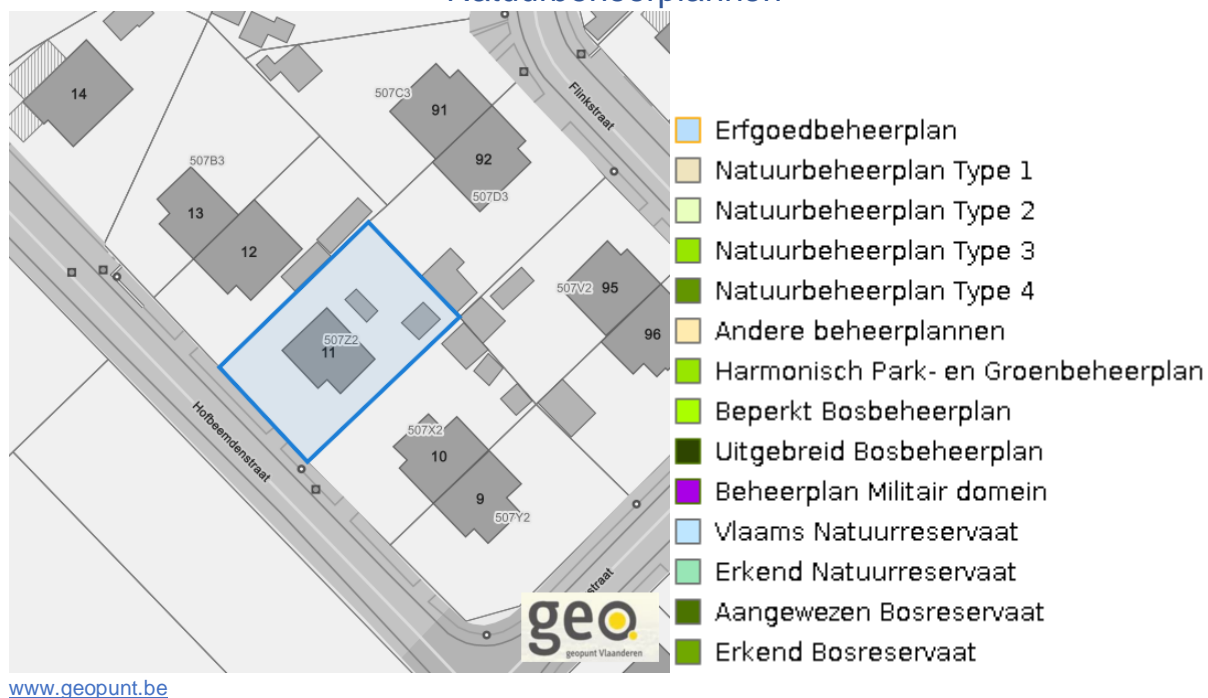
www.geopunt.be

Hofbeemdenstraat 11, 3512 Stevoort

Jachtterreinen



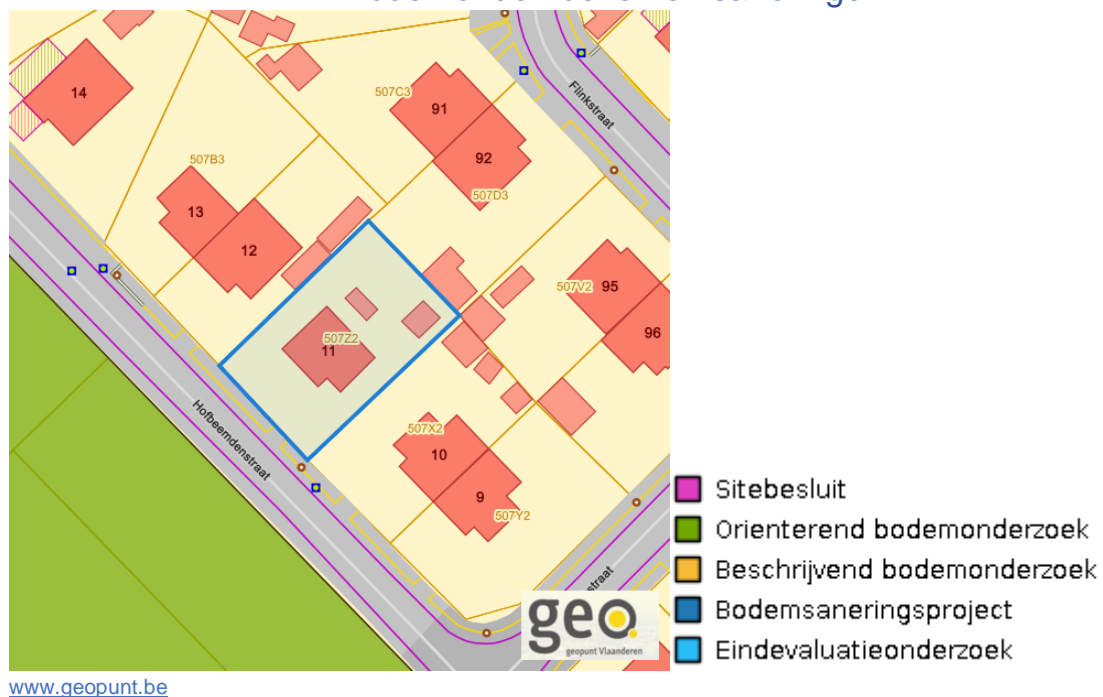
Natuurbeheerplannen



Dossier: 24-033129/003

Hofbeemdenstraat 11, 3512 Stevoort

Bodemonderzoeken en saneringen

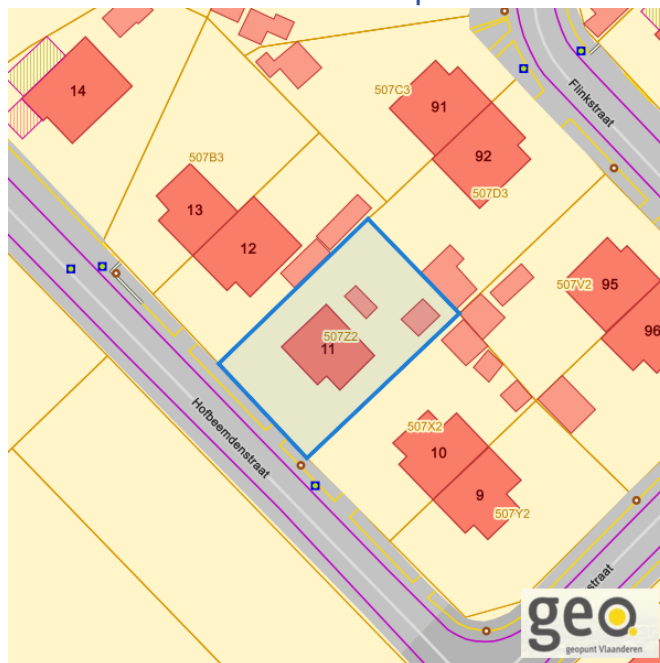


Dossier: 24-033129/003

Document: DC à la carte - VLANED - DC
Kaarten: 15/10/2024 - elsg9y6cd99vlcypif8anteay6dh7ar2aqo9tgq1

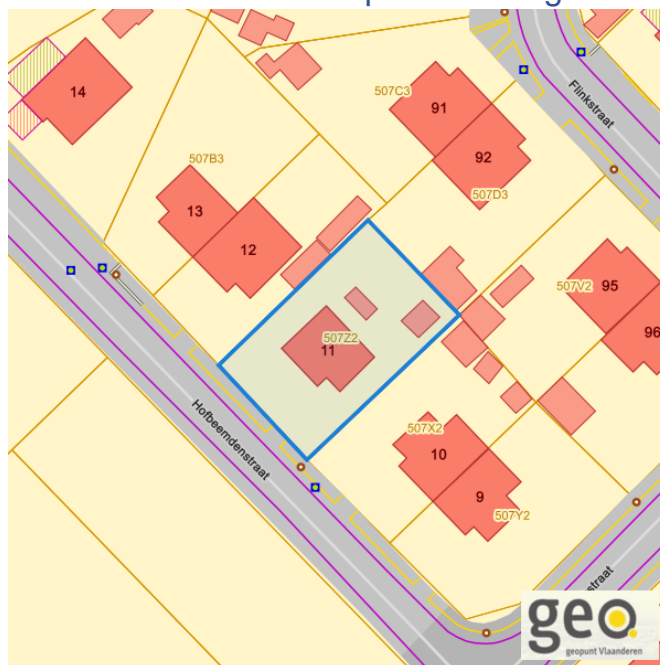
Recht van voorkoop

Vlaams voorkooprecht



www.geopunt.be

Recht van voorkoop afbakening



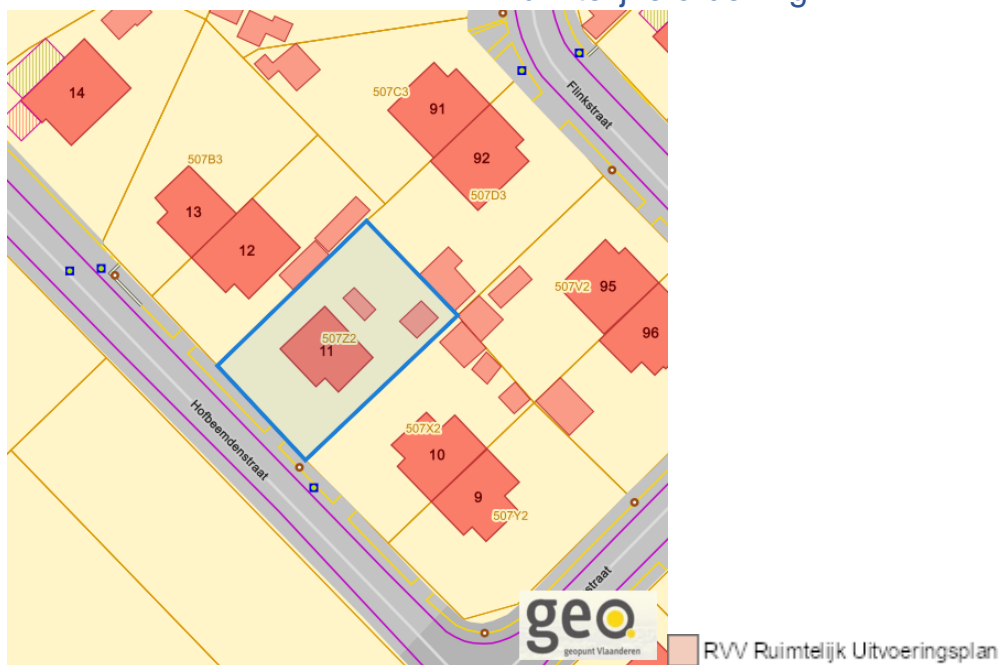
www.geopunt.be

Dossier: 24-033129/003

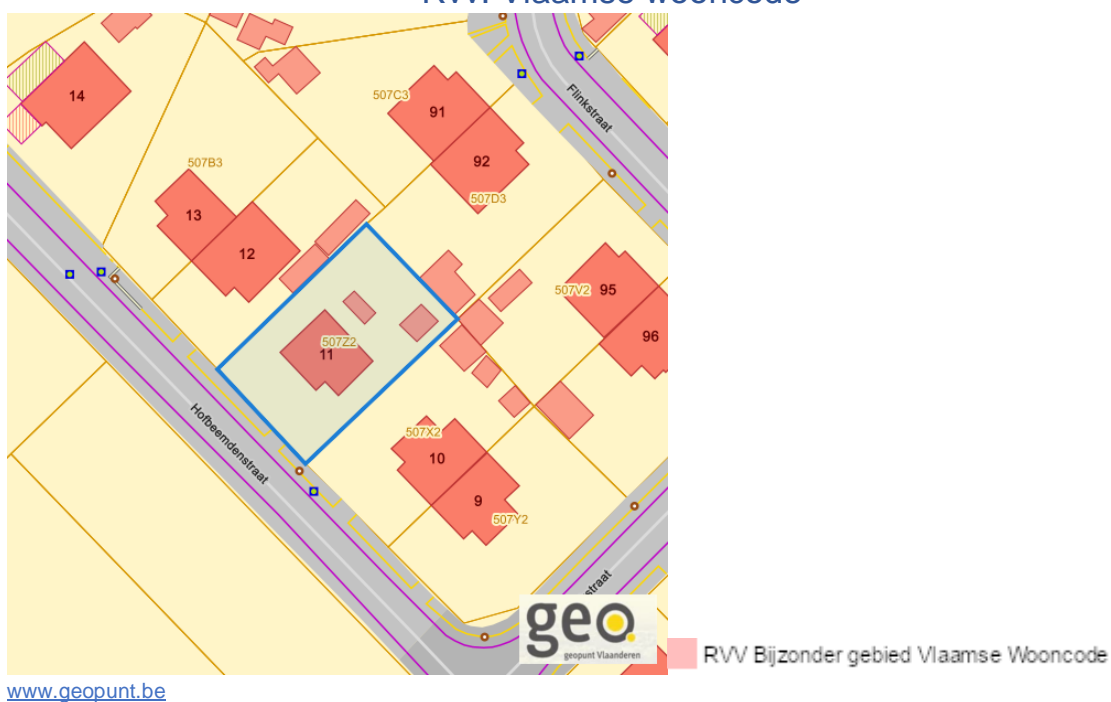
Detailkaarten recht van voorkoop

Detailkaarten recht van voorkoop pagina 1

Rvv: Ruimtelijke ordening



Rvv: Vlaamse wooncode

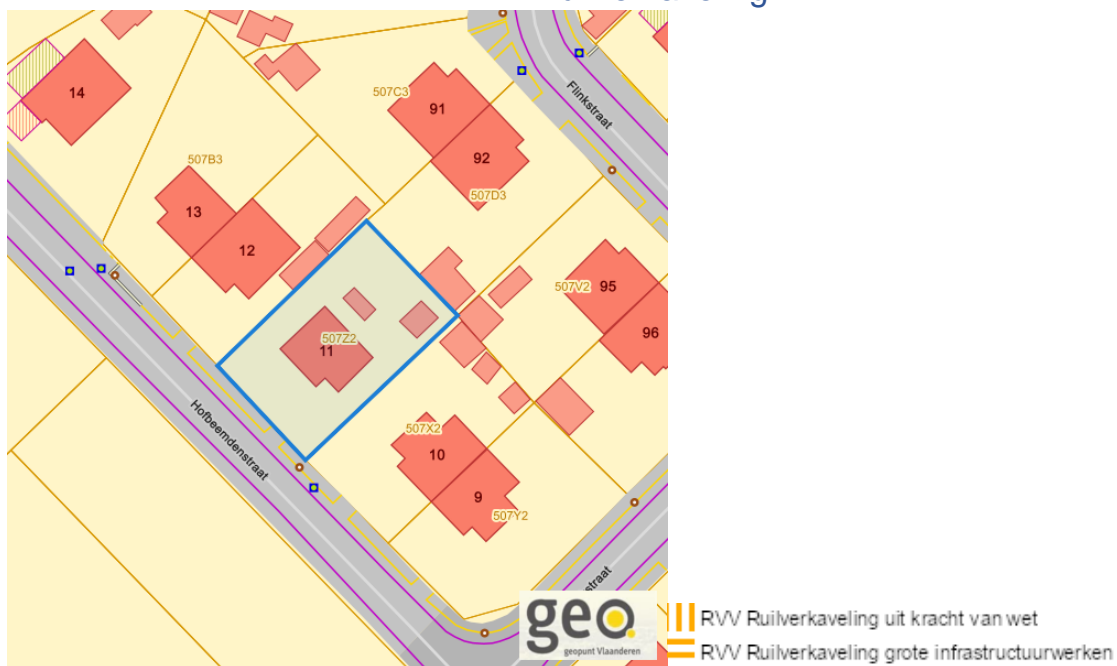


Dossier: 24-033129/003

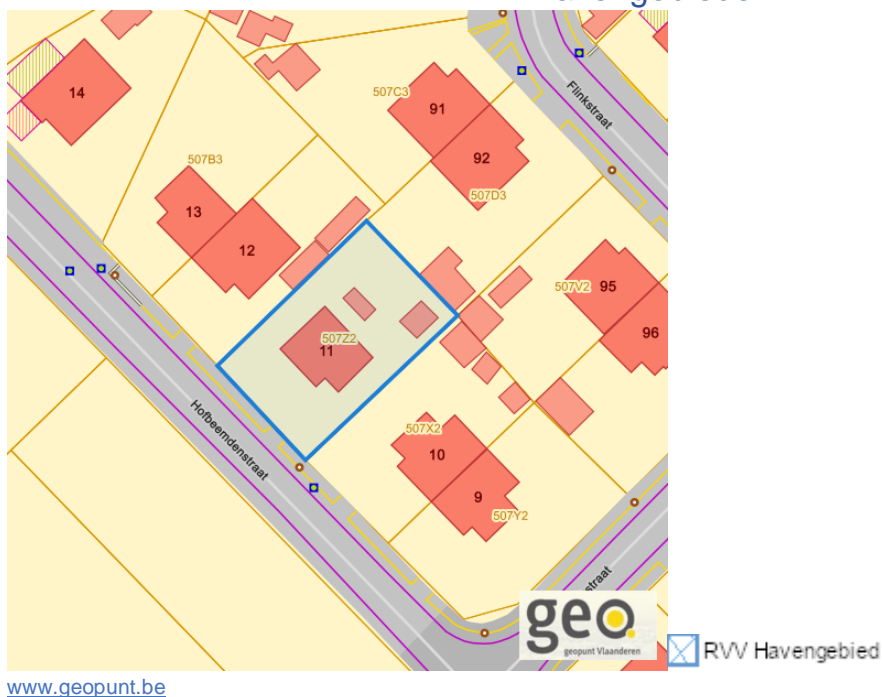
Hofbeemdenstraat 11, 3512 Stevoort

Detailkaarten recht van voorkoop pagina 2

Rvv: Ruilverkaveling



Rvv: Havengebieden

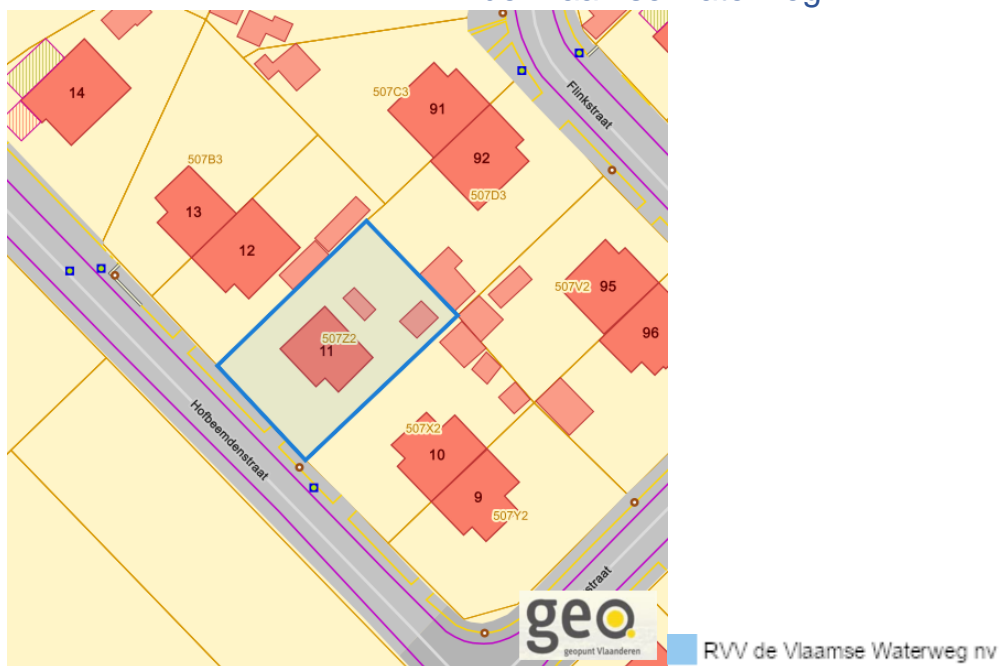


Dossier: 24-033129/003

Hofbeemdenstraat 11, 3512 Stevoort

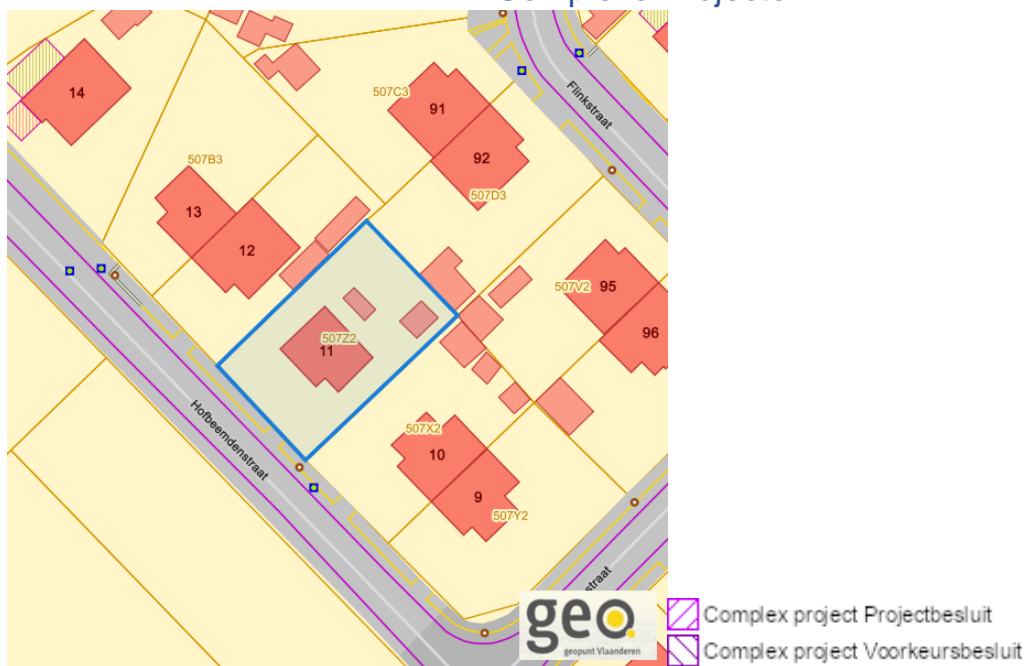
Detailkaarten recht van voorkoop pagina 3

Rvv: de Vlaamse waterweg



www.geopunt.be

Rvv: Complexe Projecten



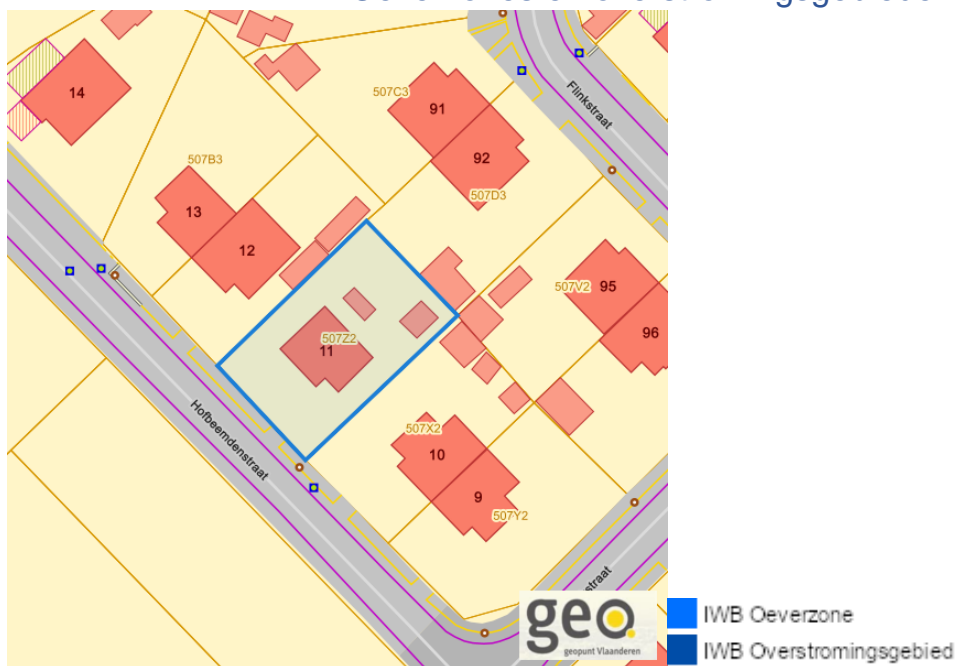
www.geopunt.be

Dossier: 24-033129/003

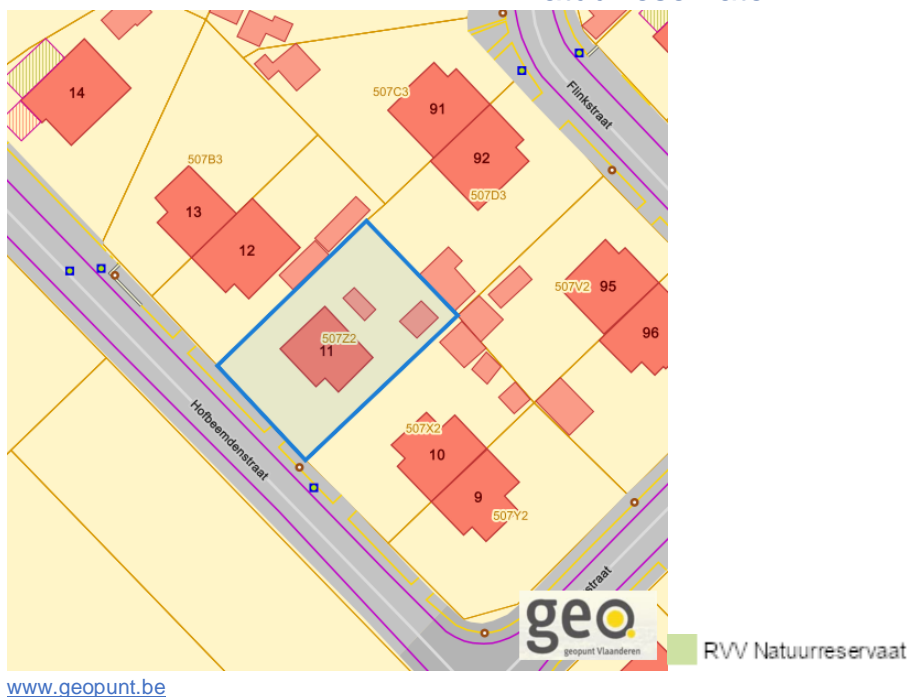
Hofbeemdenstraat 11, 3512 Stevoort

Detailkaarten recht van voorkoop pagina 4

Rvv: Oeverzones en overstromingsgebieden



Rvv: Natuureservaten

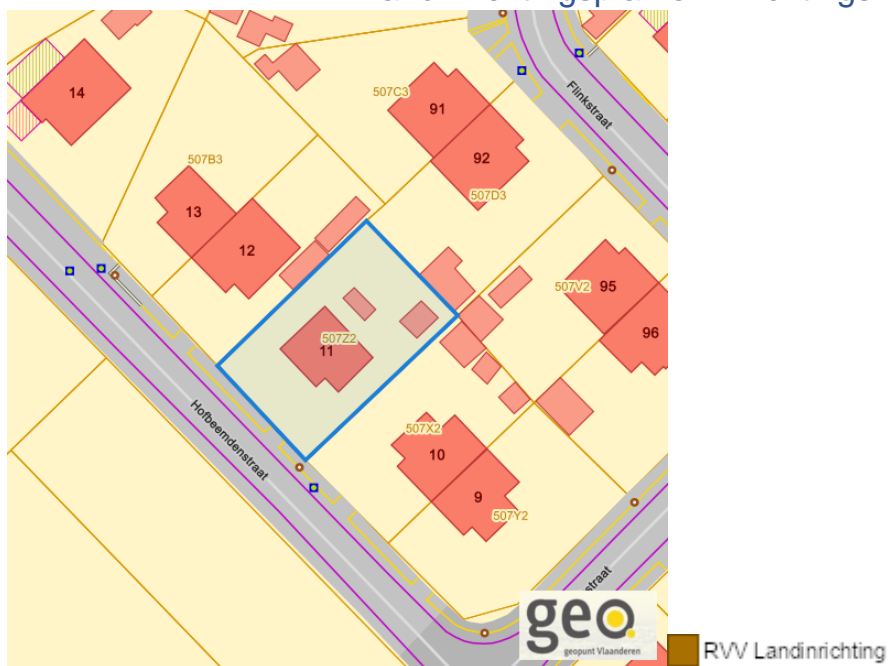


Dossier: 24-033129/003

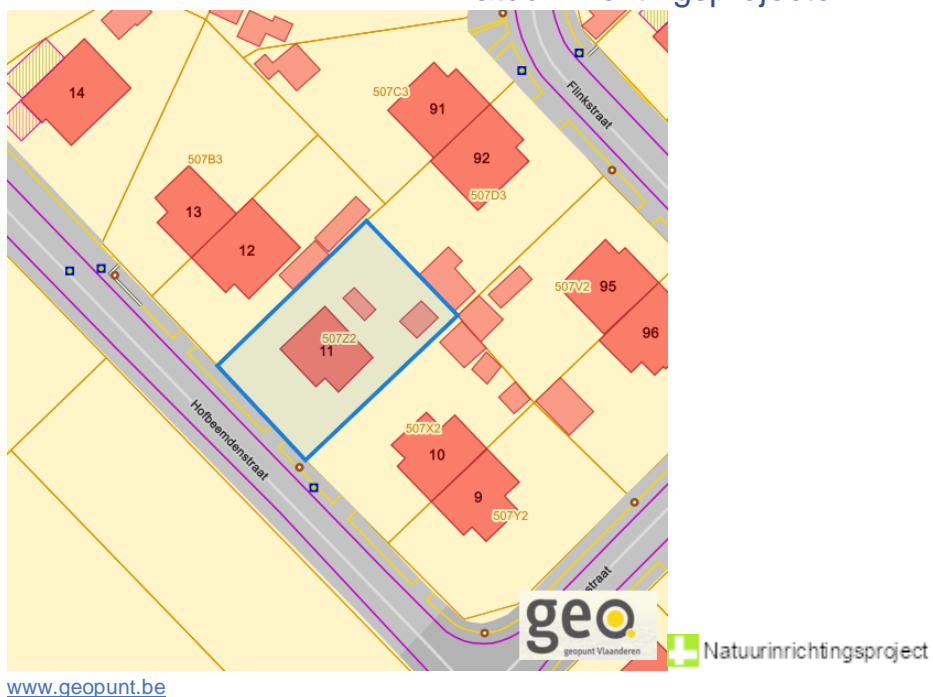
Hofbeemdenstraat 11, 3512 Stevoort

Detailkaarten recht van voorkoop pagina 5

Rvv: Landinrichtingsplan en inrichtingsnota



Rvv: Natuurinrichtingsprojecten



Dossier: 24-033129/003

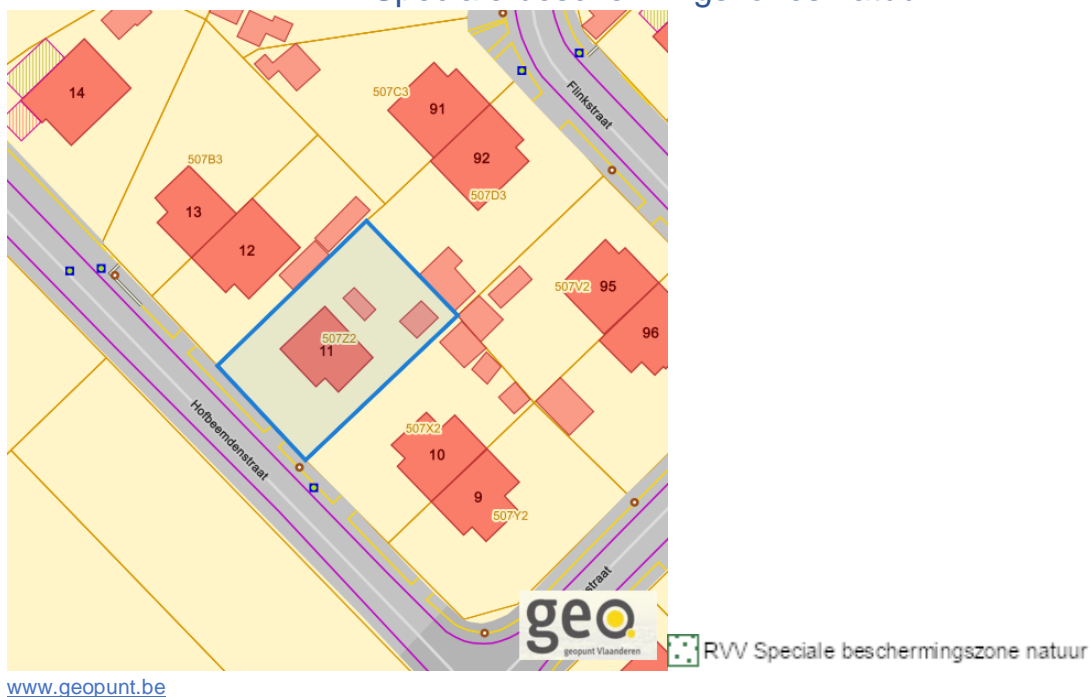
Hofbeemdenstraat 11, 3512 Stevoort

Detailkaarten recht van voorkoop pagina 6

Rvv: Vlaams Ecologisch Network



Rvv: Speciale beschermingszones natuur



Dossier: 24-033129/003

Hofbeemdenstraat 11, 3512 Stevoort

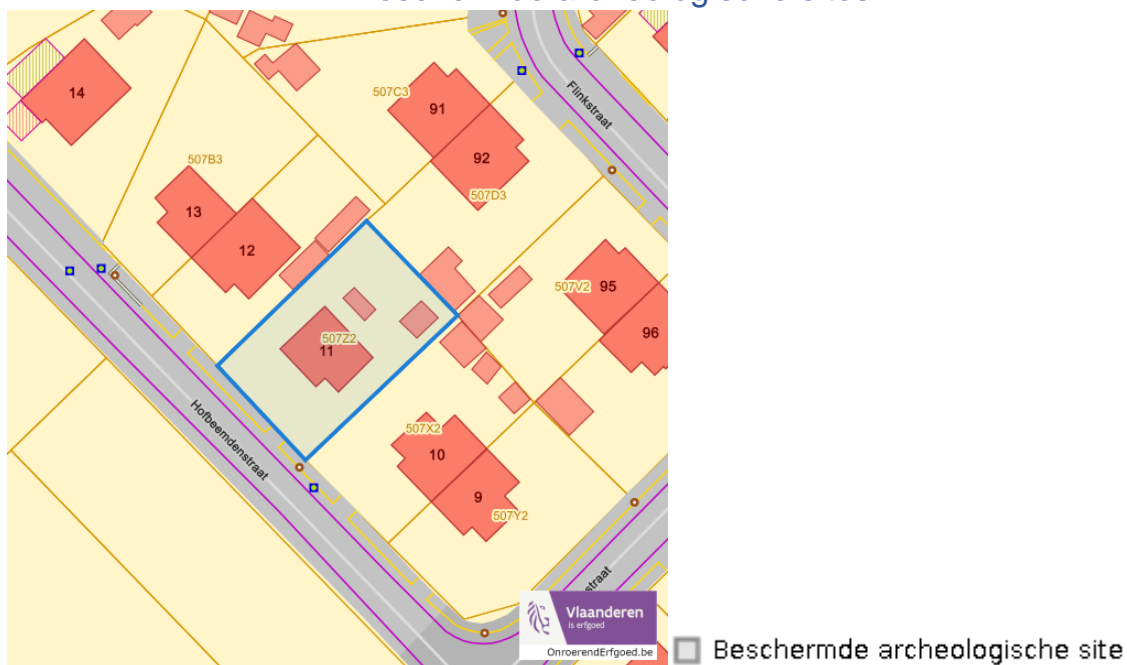
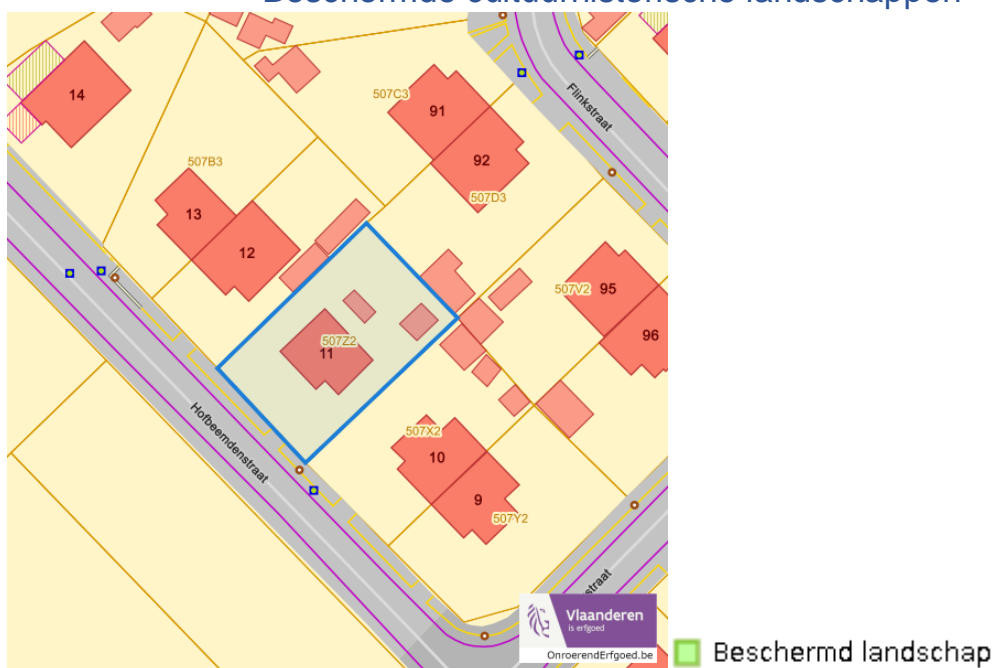
Beschermd onroerend erfgoed



Dossier: 24-033129/003

Detailkaarten beschermd onroerend erfgoed

Detailkaarten beschermd onroerend erfgoed pagina 1

Beschermd archeologische sites**Beschermd cultuurhistorische landschappen**

Dossier: 24-033129/003

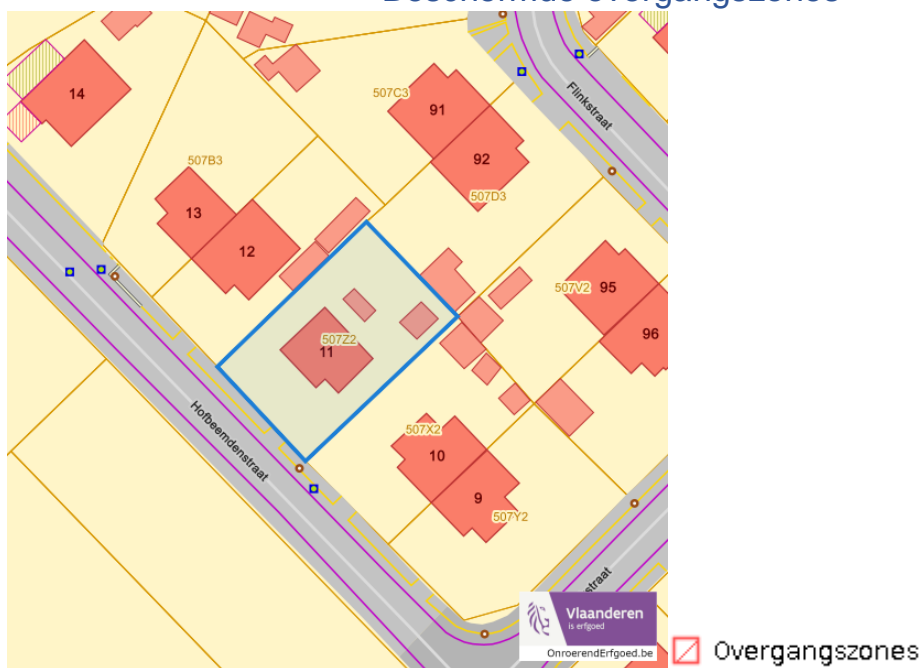
Hofbeemdenstraat 11, 3512 Stevoort

Detailkaarten beschermd onroerend erfgoed pagina 2

Beschermd monumenten



Beschermd overgangszones

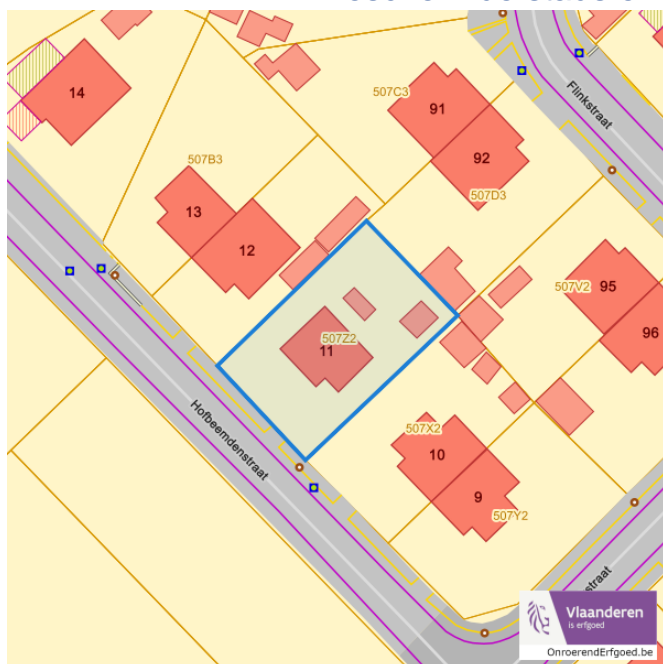


Dossier: 24-033129/003

Hofbeemdenstraat 11, 3512 Stevoort

Detailkaarten beschermd onroerend erfgoed pagina 3

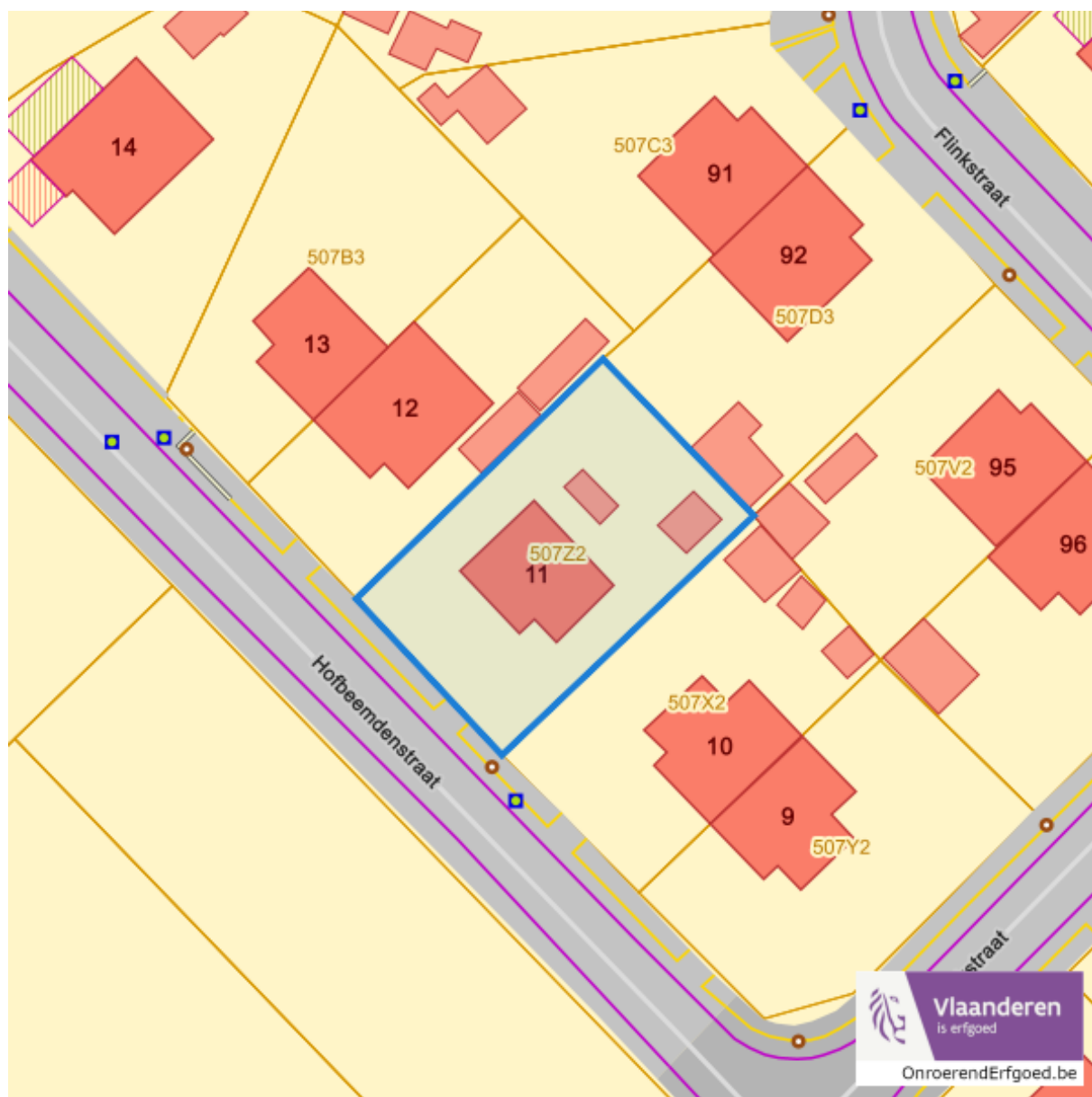
Beschermd stads en dorpsgezichten



■ Beschermd stads- en dorpsgezicht

Dossier: 24-033129/003

Vastgestelde inventarissen

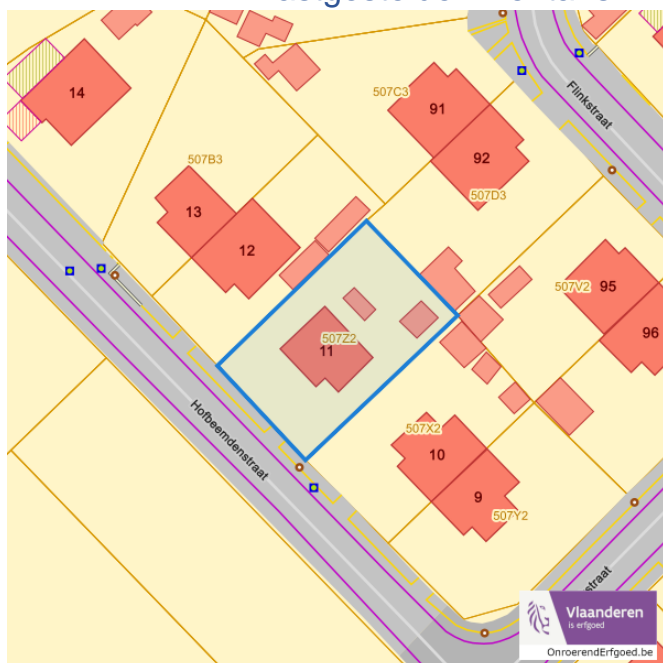


Dossier: 24-033129/003

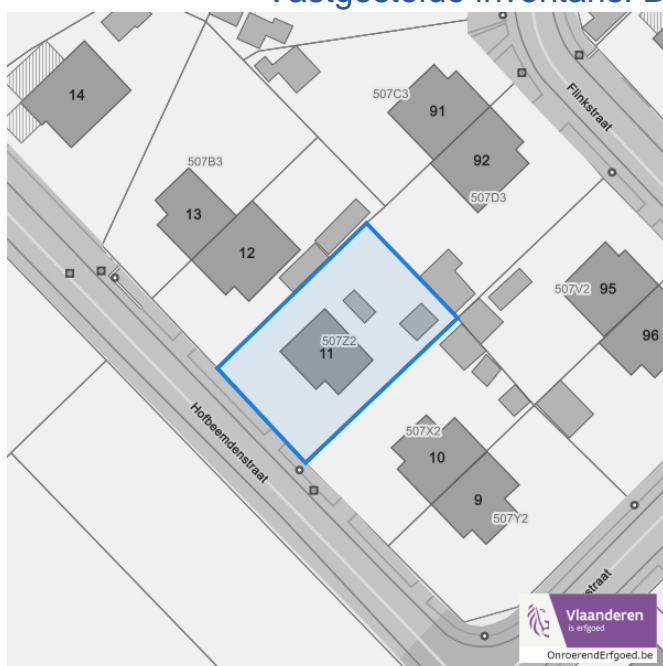
Detailkaarten vastgestelde inventarissen

Detailkaarten vastgestelde inventaris pagina 1

Vastgestelde inventaris: Archeologische zones


 Vastgestelde afgebakende archeologische zone

Vastgestelde inventaris: Bouwkundig erfgoed

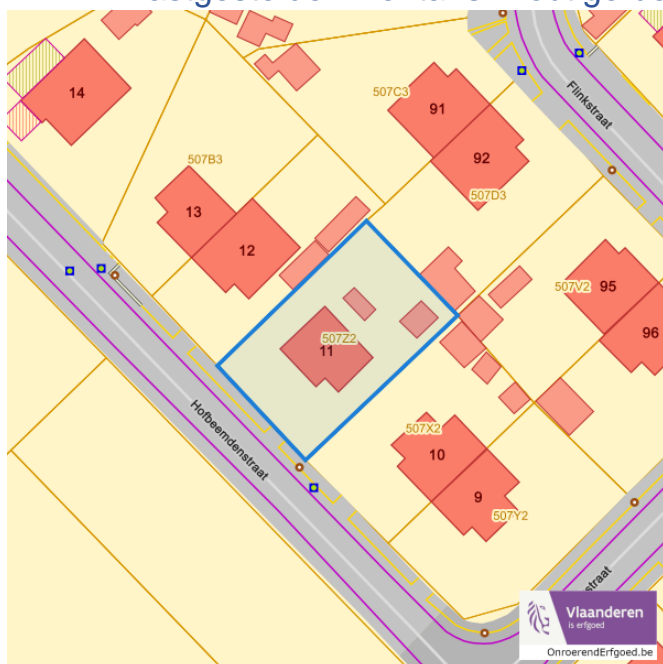

 Item uit de vastgestelde inventaris bouwkundig erfgoed

Dossier: 24-033129/003

Hofbeemdenstraat 11, 3512 Stevoort

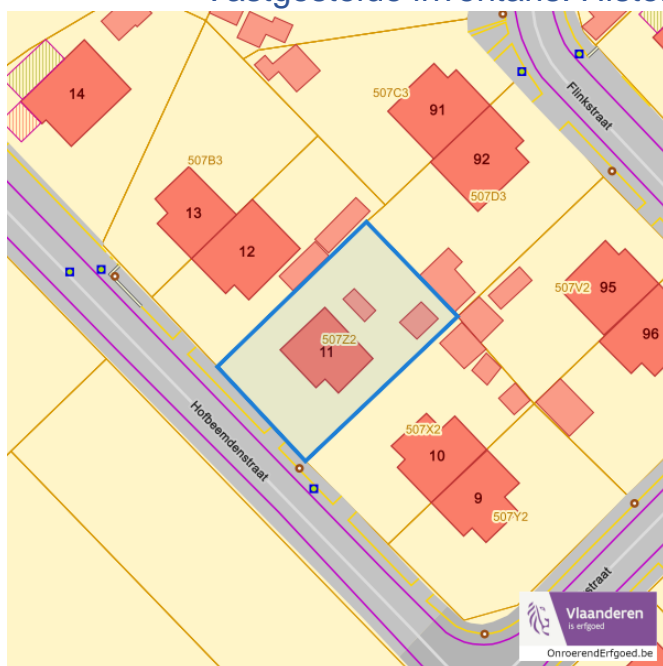
Detailkaarten vastgestelde inventaris pagina 2

Vastgestelde inventaris: Houtige beplanting met erfgoedwaarde



■ Vastgestelde inventaris houtig erfgoed

Vastgestelde inventaris: Historische tuinen en parken



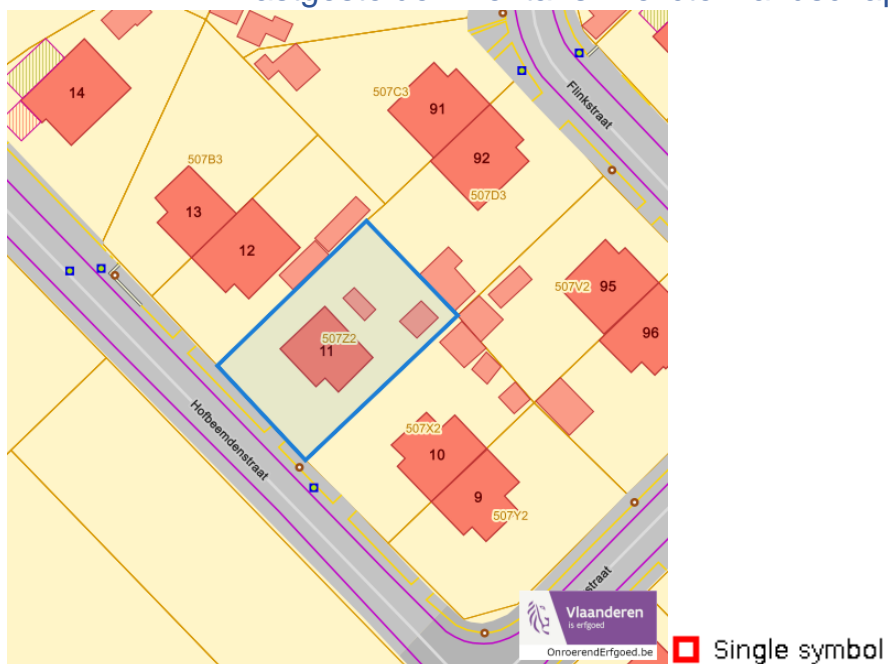
■ Vastgestelde inventaris park en tuin

Dossier: 24-033129/003

Hofbeemdenstraat 11, 3512 Stevoort

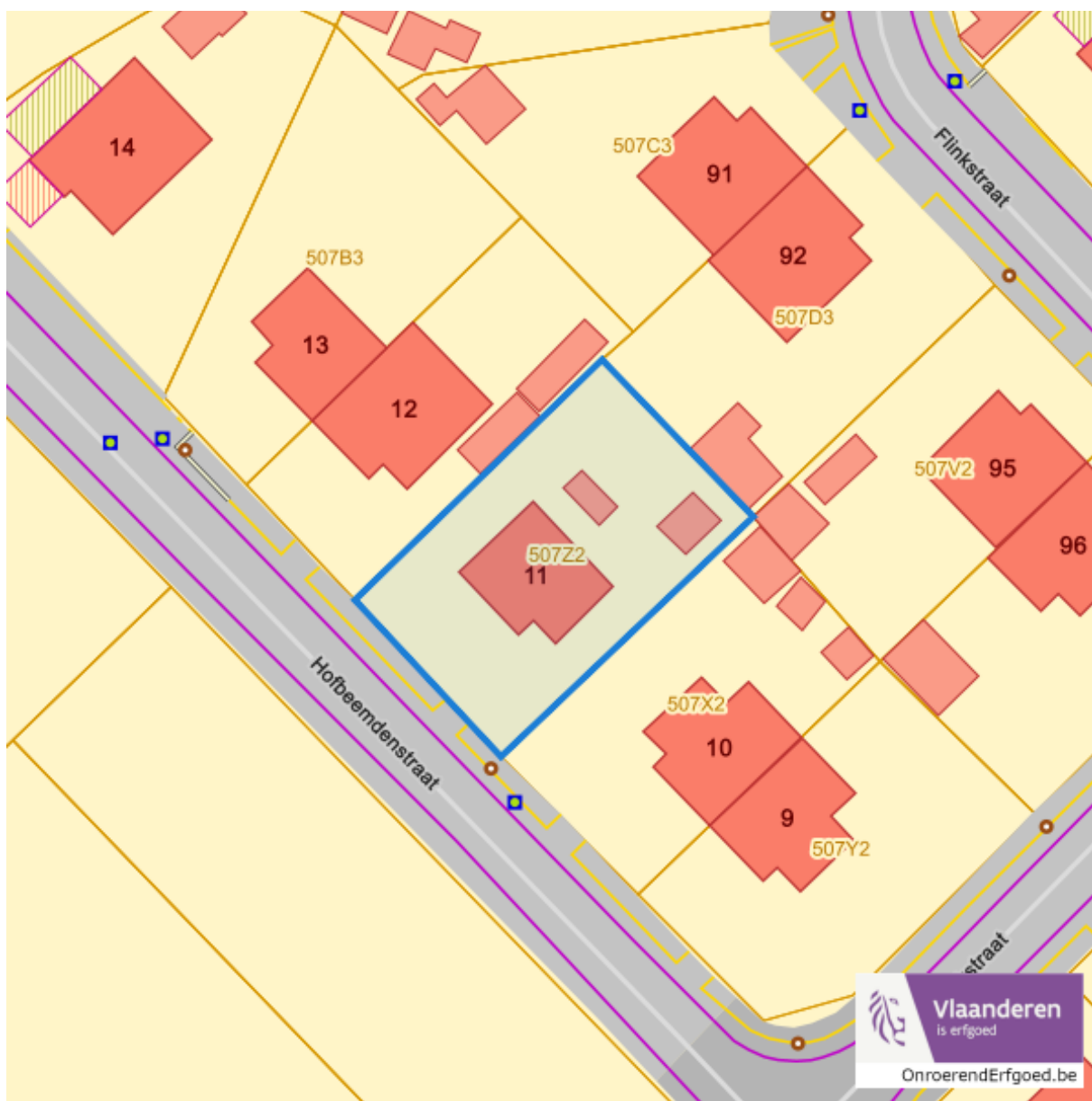
Detailkaarten vastgestelde inventaris pagina 3

Vastgestelde inventaris: Relicten landschapsatlas



Dossier: 24-033129/003

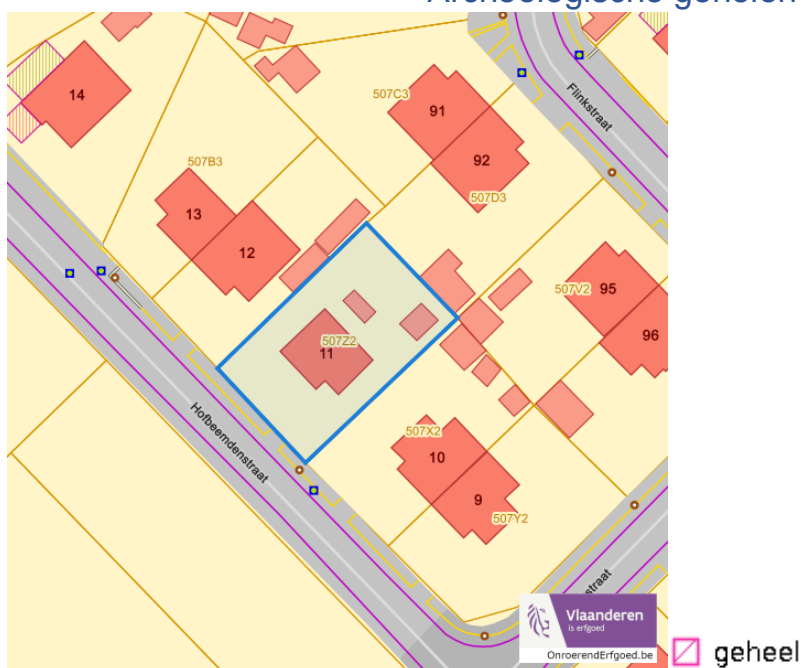
Wetenschappelijke inventarissen



Dossier: 24-033129/003

Detailkaarten wetenschappelijke inventarissen

Detailkaarten wetenschappelijke inventarissen pagina 1

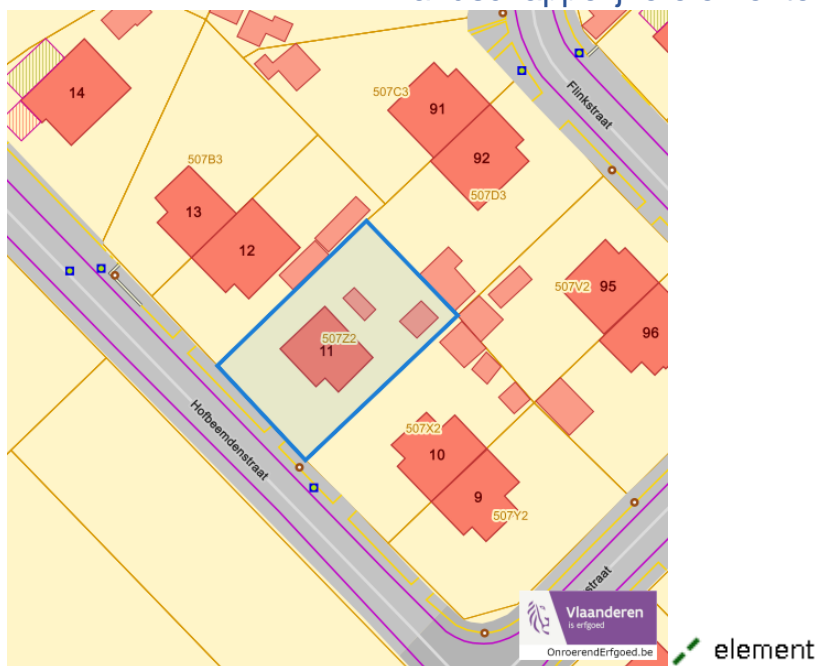
Bouwkundige elementen**Archeologische gehelen**

Dossier: 24-033129/003

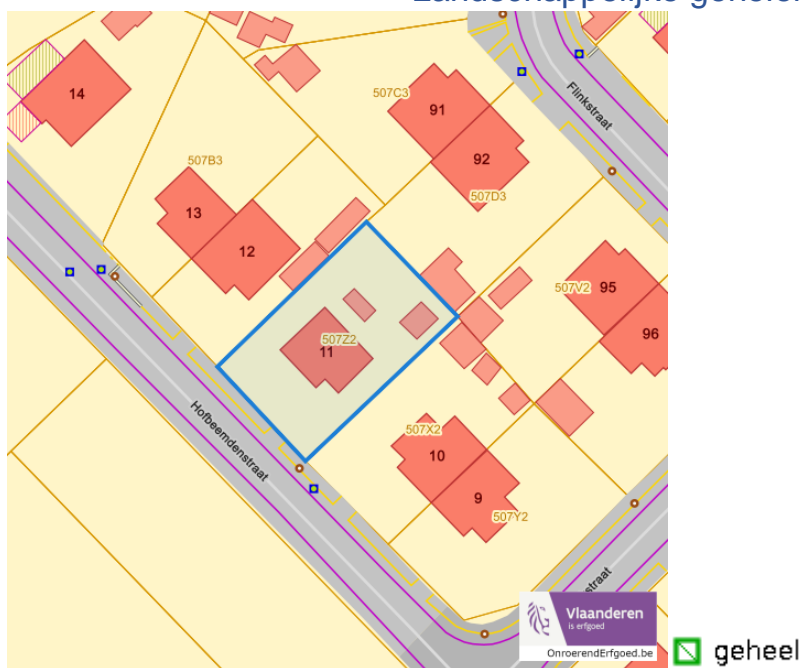
Hofbeemdenstraat 11, 3512 Stevoort

Detailkaarten wetenschappelijke inventarissen pagina 2

Landschappelijke elementen

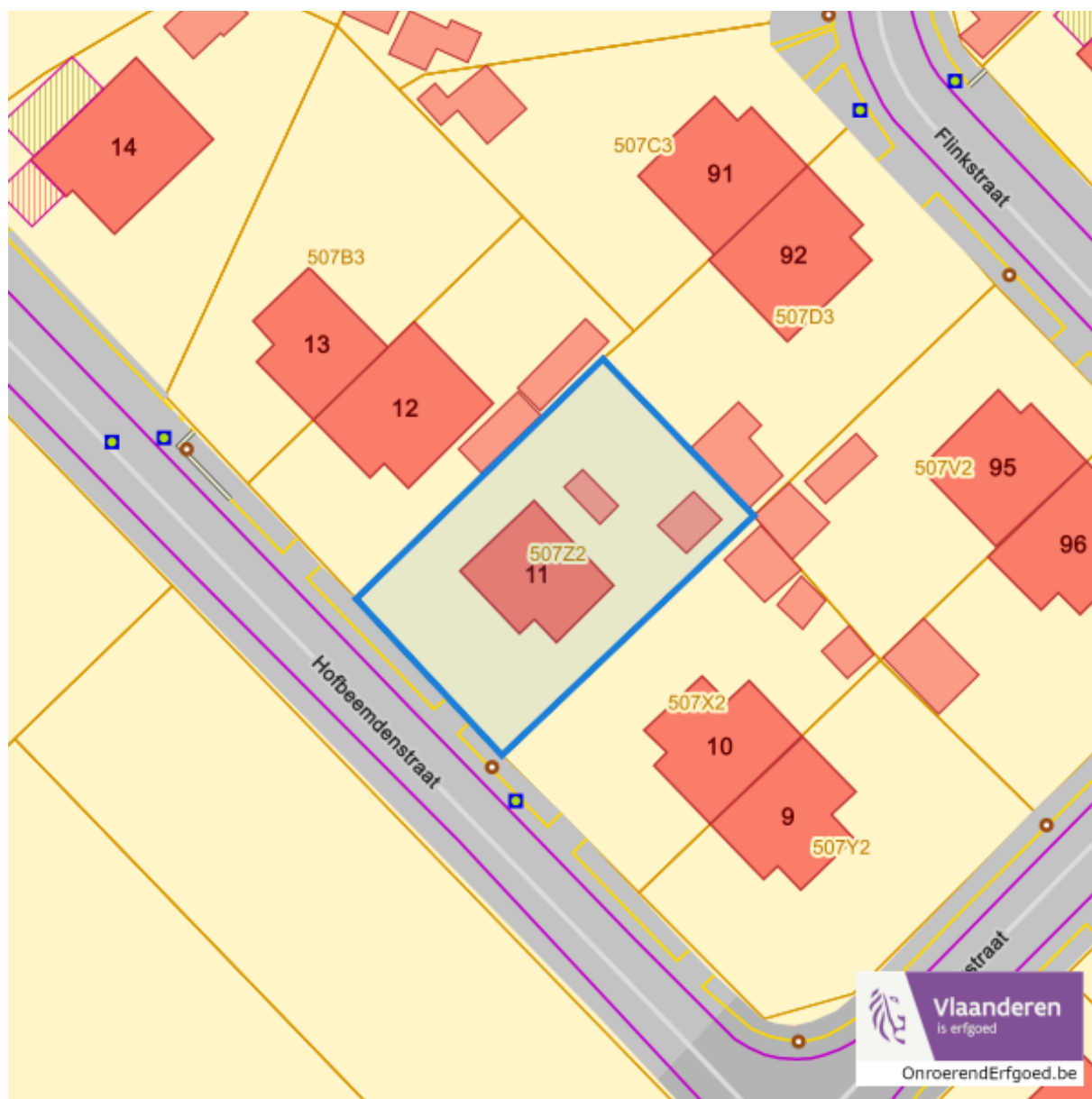


Landschappelijke gehelen



Dossier: 24-033129/003

Unesco werelderfgoed



Dossier: 24-033129/003

Detailkaarten Unesco werelderfgoed

Unesco: Bufferzones



Unesco: Kernzones



Historische kaarten

Atlas der Buurtwegen (ca 1840)

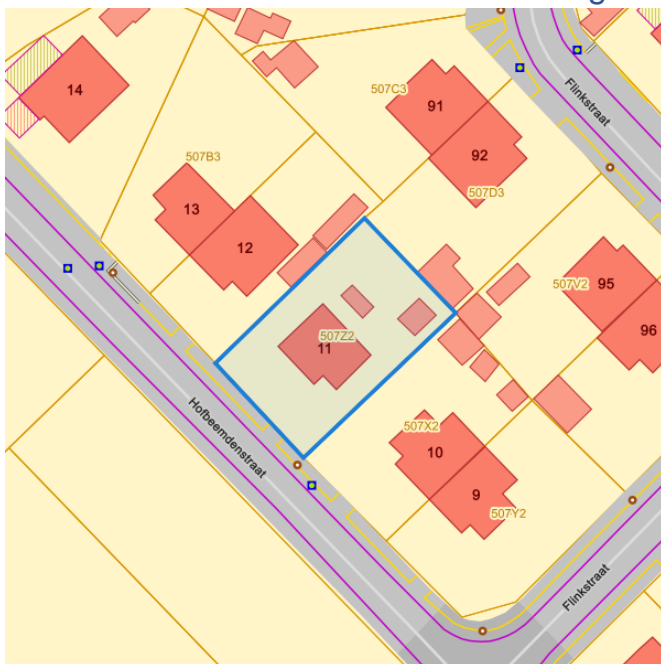


www.geopunt.be

Dossier: 24-033129/003

Wonen

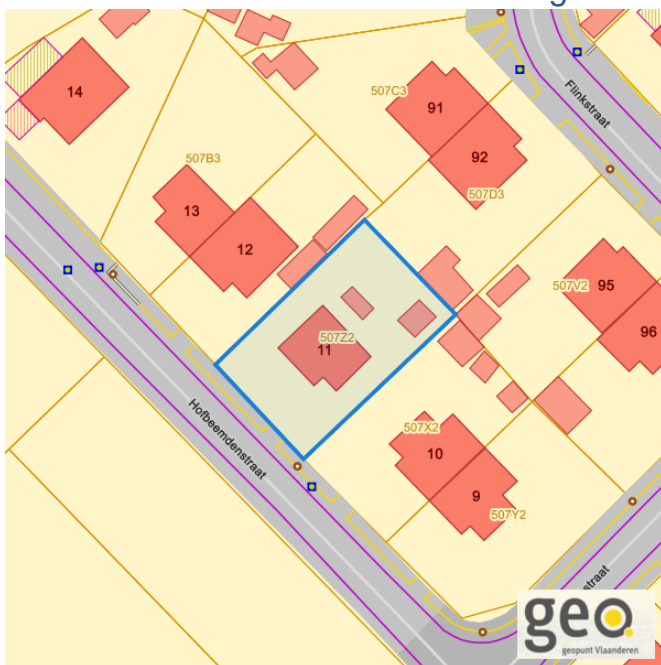
Woningkwaliteit



- Woningen met een conformiteitsattest
- Panden met een herstellordering
- Vlaamse inventaris van ongeschikte en onbewoonbare woningen

www.geopunt.be

Conformiteitsattest gemeente beperkte duurtijd



Conformiteitsattest beperkte duurtijd

- Nee
- Ja

www.geopunt.be

Hofbeemdenstraat 11, 3512 Stevoort

Conformiteitsattest gemeente verplicht



Dossier: 24-033129/003