

ESNEUX (LIÈGE)

PLAN DE MESURAGE ET DÉL

DEMANDEUR :

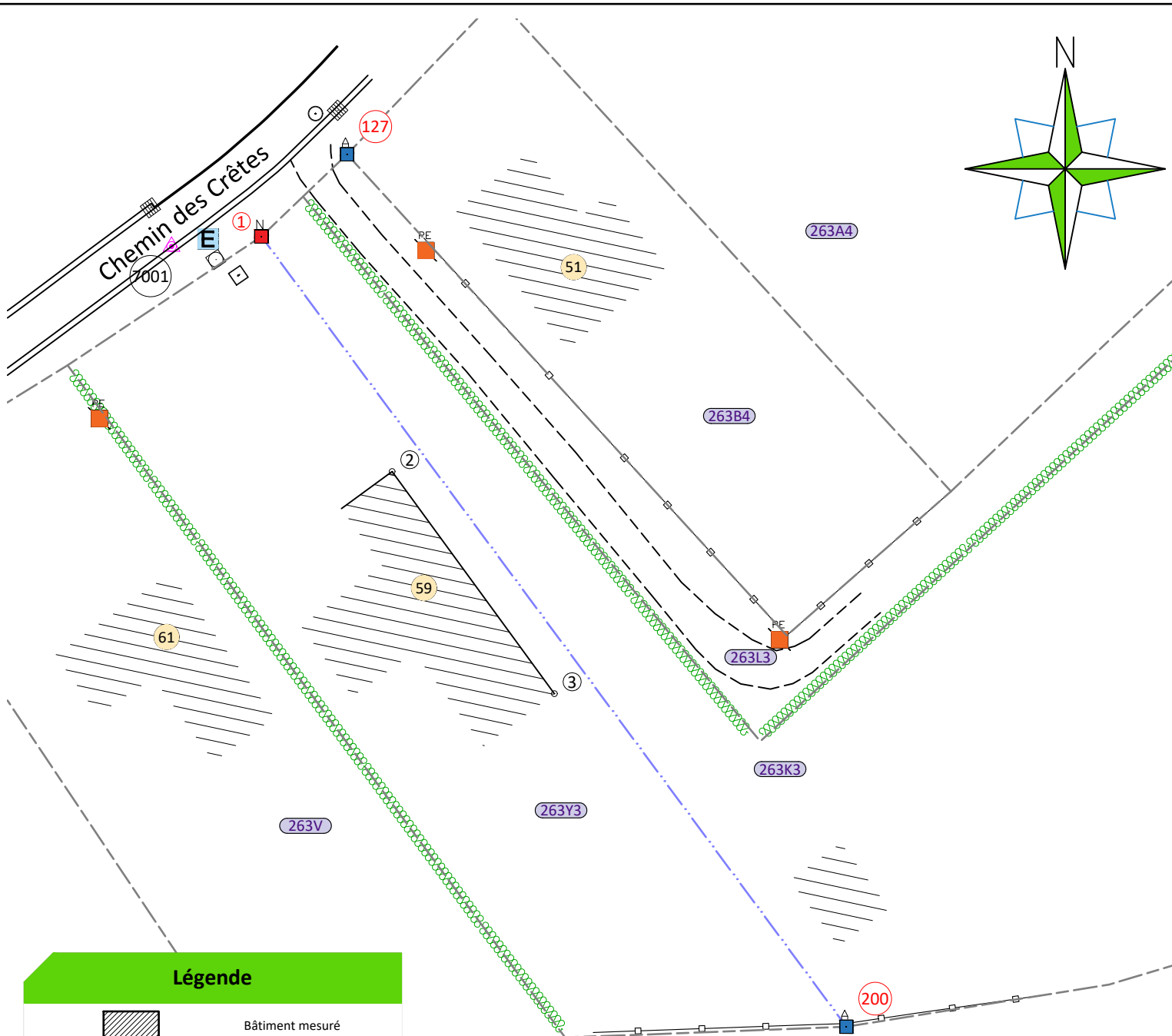
SITUATION Géographique : Chemin des Crêtes,

SITUATION Cadastre : ESNEUX, 1ère divis

OBJET : Établissement du plan de mesurage et délimitation entre

Documents consultés :

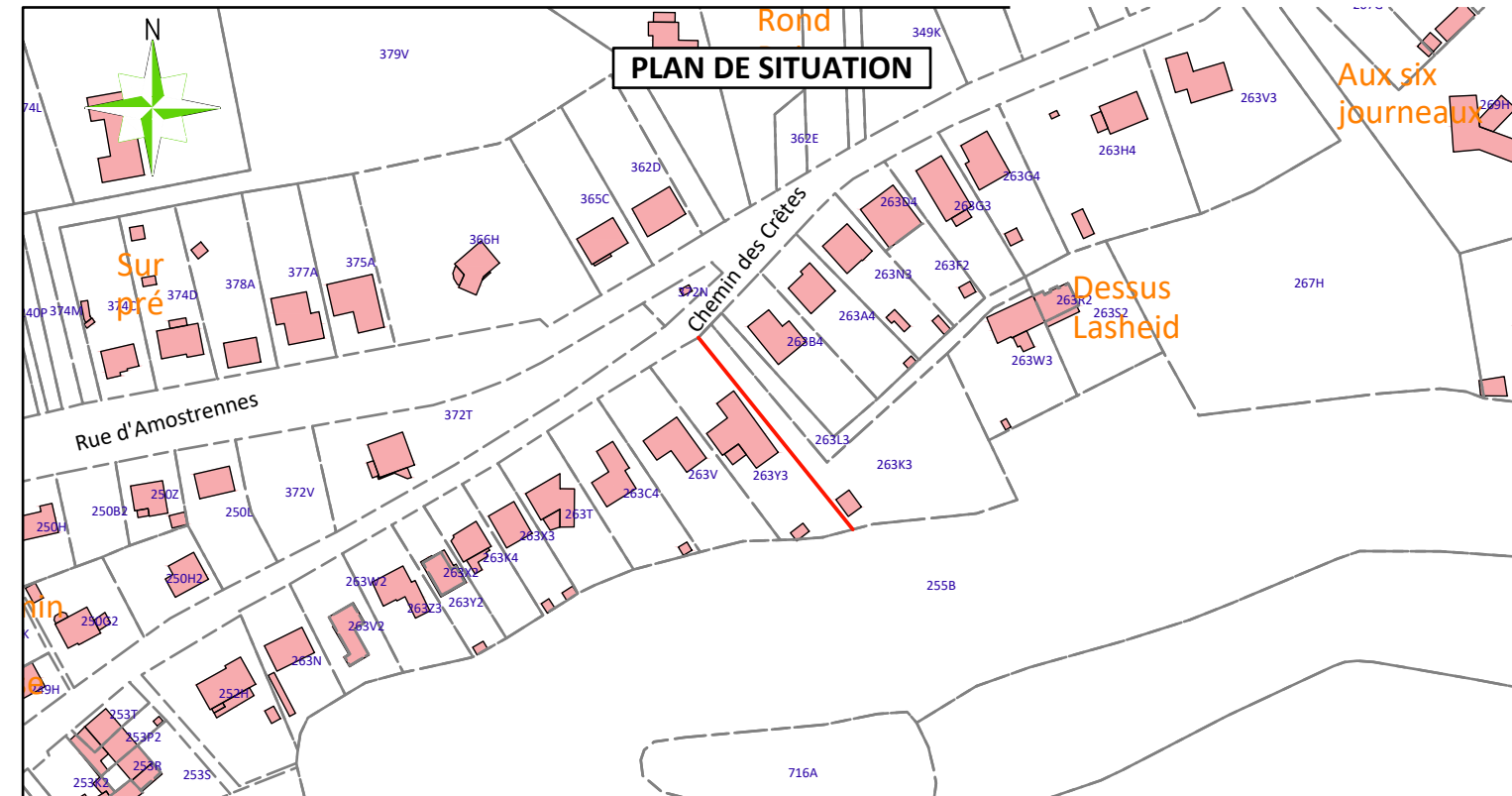
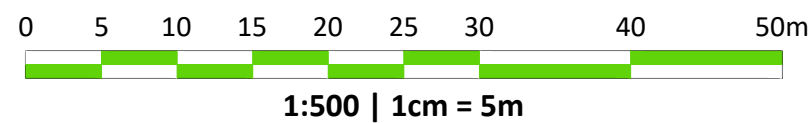
- Plan cadastral,
- Plan du Géomètre-Expert HALIN du 20/03/1954,
- Croquis cadastraux 1954-37, 1963-34, 1967-67 & 1979-60.



Légende

- Bâtiment mesuré
- Bâtiment non mesuré
- Bord chemin
- Clôture béton
- Haie
- Limite selon cadastre (non juridique)
- Limite existante
- Avoir
- Borne ancienne
- Borne nouvelle
- Repère
- Chambre de visite carrée
- Poteau électrique
- Station
- Vanne arrêt eau

Tableau de coordonnées (LB72)			
Point	X	Y	Description
1	233776.14	135828.25	Borne Nouvelle
2	233787.39	135808.02	Bâtiment
3	233801.36	135788.91	Bâtiment
127	233783.52	135835.31	Borne Ancienne
200	233826.48	135760.26	Borne Ancienne
7001	233768.42	135827.38	Station



Nicolas SARTON, géomètre expert assermenté par devant le Tribunal
Instance de Liège. **GEO 101168.**

	Rue des Croisettes, 32C - 4870 TROOZ	1:500
	GSM: 0460/97.93.93	Précad n° -
	Numéro d'entreprise : 0553.452.504 nicolas_sarton@live.be	Fichier : 2024-025-PMB-