

Agentschap
Onroerend
Erfgoed

PERCEELRAPPORT ONROEREND ERFGOED

Perceelnummer 46028C1381/00D000

Dit rapport is opgevraagd op 05-01-2024 om 11.06 uur via <https://geo.onroenderfgoed.be>.

De gegevens in dit perceelrapport zijn een momentopname van de situatie op het moment van de opvraging. Raadpleeg <https://geo.onroenderfgoed.be> voor de meest actuele juridische situatie. Deze kan nadien nog veranderen.

INLEIDING

Het Perceelrapport Onroerend Erfgoed bevat gegevens van het agentschap Onroerend Erfgoed over het aanwezige erfgoed op een perceel. Het rapport biedt een overzicht van het erfgoed waaraan juridische gevolgen verbonden zijn.

Op www.onroenderfgoed.be vindt u alle informatie over de soorten erfgoed, uw rechten en plichten en mogelijkheden tot financiële steun en fiscale voordelen.

ADMINISTRATIEVE GEGEVENS

Postadres(sen): Niet gekend

Gemeente: Beveren

Kadastrale afdeling: BEVEREN 4 AFD/DEEL VRASENE/

Kadastrale sectie: C

Perceel: 1381/00D000

Capakey: 46028C1381/00D000

Oppervlakte perceel: 1669.22m²



Het opgevraagde perceel is geen:

- Overgangszone
- Beschermd stads- of dorpsgezicht
- Beschermd monument
- Beschermd archeologische site
- Beschermd cultuurhistorisch landschap
- Vastgestelde houtige beplanting met erfgoedwaarde

- Vastgestelde historische tuin of park
- Vastgesteld landschappelijk erfgoed
- Vastgestelde archeologische zone
- Vastgesteld bouwkundig erfgoed
- Vastgesteld landschapsatlasrelict
- Erfgoedlandschap
- Gebied geen archeologie
- Unesco werelderfgoed bufferzone
- Unesco werelderfgoed kernzone

Agentschap
Onroerend
Erfgoed

PERCEELRAPPORT ONROEREND ERFGOED

Perceelnummer 46028C1382/00D000

Dit rapport is opgevraagd op 05-01-2024 om 11.07 uur via <https://geo.onroenderfgoed.be>.

De gegevens in dit perceelrapport zijn een momentopname van de situatie op het moment van de opvraging. Raadpleeg <https://geo.onroenderfgoed.be> voor de meest actuele juridische situatie. Deze kan nadien nog veranderen.

INLEIDING

Het Perceelrapport Onroerend Erfgoed bevat gegevens van het agentschap Onroerend Erfgoed over het aanwezige erfgoed op een perceel. Het rapport biedt een overzicht van het erfgoed waaraan juridische gevolgen verbonden zijn.

Op www.onroenderfgoed.be vindt u alle informatie over de soorten erfgoed, uw rechten en plichten en mogelijkheden tot financiële steun en fiscale voordelen.

ADMINISTRATIEVE GEGEVENS

Postadres(sen): Niet gekend

Gemeente: Beveren

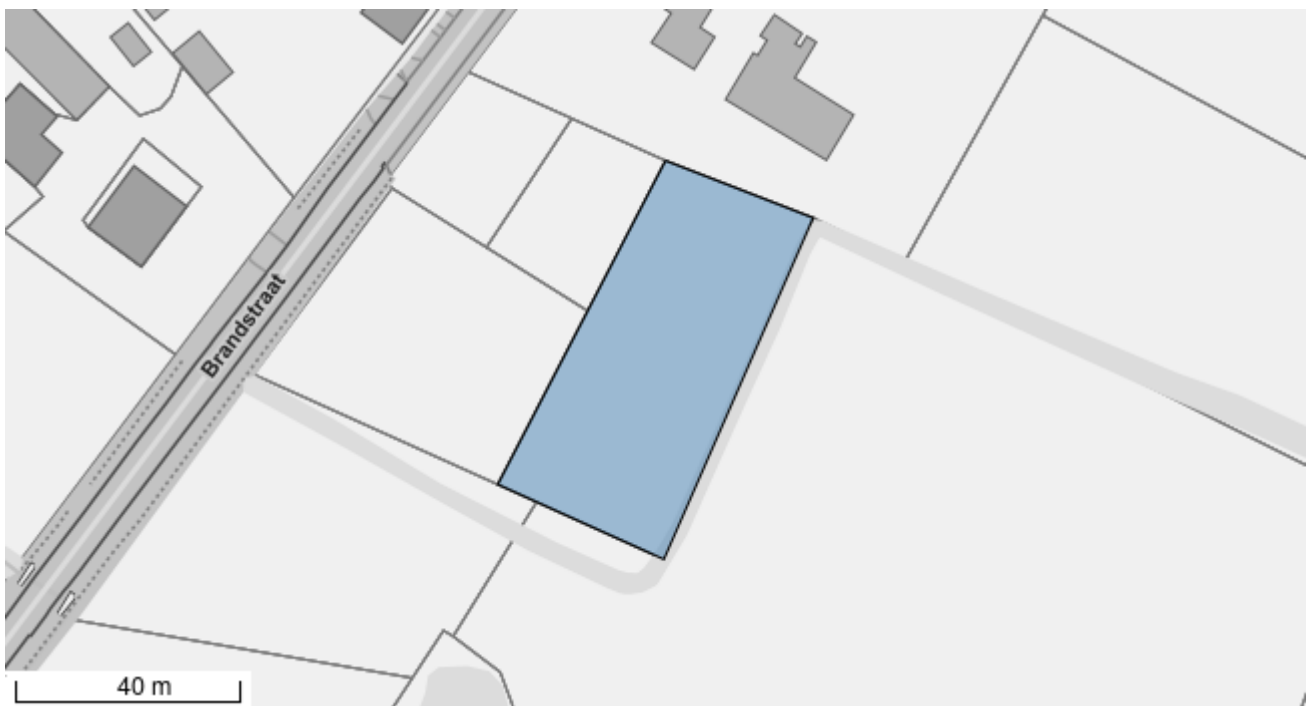
Kadastrale afdeling: BEVEREN 4 AFD/DEEL VRASENE/

Kadastrale sectie: C

Perceel: 1382/00D000

Capakey: 46028C1382/00D000

Oppervlakte perceel: 1979.92m²



GEBIED GEEN ARCHEOLOGIE

Gebied 50

<https://id.erfgoed.net/aanduidingsobjecten/120912>

Besluiten:

<https://id.erfgoed.net/besluiten/14870>



Het opgevraagde perceel is geen:

- Overgangszone
- Beschermd stads- of dorpsgezicht
- Beschermd monument
- Beschermd archeologische site
- Beschermd cultuurhistorisch landschap
- Vastgestelde houtige beplanting met erfgoedwaarde
- Vastgestelde historische tuin of park
- Vastgesteld landschappelijk erfgoed
- Vastgestelde archeologische zone
- Vastgesteld bouwkundig erfgoed
- Vastgesteld landschapsatlasrelict
- Erfgoedlandschap
- Unesco werelderfgoed bufferzone
- Unesco werelderfgoed kernzone

Agentschap
Onroerend
Erfgoed

PERCEELRAPPORT ONROEREND ERFGOED

Perceelnummer 46028C1383/00A000

Dit rapport is opgevraagd op 05-01-2024 om 11.07 uur via <https://geo.onroenderfgoed.be>.

De gegevens in dit perceelrapport zijn een momentopname van de situatie op het moment van de opvraging. Raadpleeg <https://geo.onroenderfgoed.be> voor de meest actuele juridische situatie. Deze kan nadien nog veranderen.

INLEIDING

Het Perceelrapport Onroerend Erfgoed bevat gegevens van het agentschap Onroerend Erfgoed over het aanwezige erfgoed op een perceel. Het rapport biedt een overzicht van het erfgoed waaraan juridische gevolgen verbonden zijn.

Op www.onroenderfgoed.be vindt u alle informatie over de soorten erfgoed, uw rechten en plichten en mogelijkheden tot financiële steun en fiscale voordelen.

ADMINISTRATIEVE GEGEVENS

Postadres(sen): Niet gekend

Gemeente: Beveren

Kadastrale afdeling: BEVEREN 4 AFD/DEEL VRASENE/

Kadastrale sectie: C

Perceel: 1383/00A000

Capakey: 46028C1383/00A000

Oppervlakte perceel: 566.25m²



Het opgevraagde perceel is geen:

- Overgangszone
- Beschermd stads- of dorpsgezicht
- Beschermd monument
- Beschermd archeologische site
- Beschermd cultuurhistorisch landschap
- Vastgestelde houtige beplanting met erfgoedwaarde

- Vastgestelde historische tuin of park
- Vastgesteld landschappelijk erfgoed
- Vastgestelde archeologische zone
- Vastgesteld bouwkundig erfgoed
- Vastgesteld landschapsatlasrelict
- Erfgoedlandschap
- Gebied geen archeologie
- Unesco werelderfgoed bufferzone
- Unesco werelderfgoed kernzone

Agentschap
Onroerend
Erfgoed

PERCEELRAPPORT ONROEREND ERFGOED

Perceelnummer 46028C1384/00A000

Dit rapport is opgevraagd op 05-01-2024 om 11.08 uur via <https://geo.onroenderfgoed.be>.

De gegevens in dit perceelrapport zijn een momentopname van de situatie op het moment van de opvraging. Raadpleeg <https://geo.onroenderfgoed.be> voor de meest actuele juridische situatie. Deze kan nadien nog veranderen.

INLEIDING

Het Perceelrapport Onroerend Erfgoed bevat gegevens van het agentschap Onroerend Erfgoed over het aanwezige erfgoed op een perceel. Het rapport biedt een overzicht van het erfgoed waaraan juridische gevolgen verbonden zijn.

Op www.onroenderfgoed.be vindt u alle informatie over de soorten erfgoed, uw rechten en plichten en mogelijkheden tot financiële steun en fiscale voordelen.

ADMINISTRATIEVE GEGEVENS

Postadres(sen): Niet gekend

Gemeente: Beveren

Kadastrale afdeling: BEVEREN 4 AFD/DEEL VRASENE/

Kadastrale sectie: C

Perceel: 1384/00A000

Capakey: 46028C1384/00A000

Oppervlakte perceel: 537.17m²



Het opgevraagde perceel is geen:

- Overgangszone
- Beschermd stads- of dorpsgezicht
- Beschermd monument
- Beschermd archeologische site
- Beschermd cultuurhistorisch landschap
- Vastgestelde houtige beplanting met erfgoedwaarde

- Vastgestelde historische tuin of park
- Vastgesteld landschappelijk erfgoed
- Vastgestelde archeologische zone
- Vastgesteld bouwkundig erfgoed
- Vastgesteld landschapsatlasrelict
- Erfgoedlandschap
- Gebied geen archeologie
- Unesco werelderfgoed bufferzone
- Unesco werelderfgoed kernzone

Agentschap
Onroerend
Erfgoed

PERCEELRAPPORT ONROEREND ERFGOED

Perceelnummer 46028C1390/00F000

Dit rapport is opgevraagd op 05-01-2024 om 11.08 uur via <https://geo.onroenderfgoed.be>.

De gegevens in dit perceelrapport zijn een momentopname van de situatie op het moment van de opvraging. Raadpleeg <https://geo.onroenderfgoed.be> voor de meest actuele juridische situatie. Deze kan nadien nog veranderen.

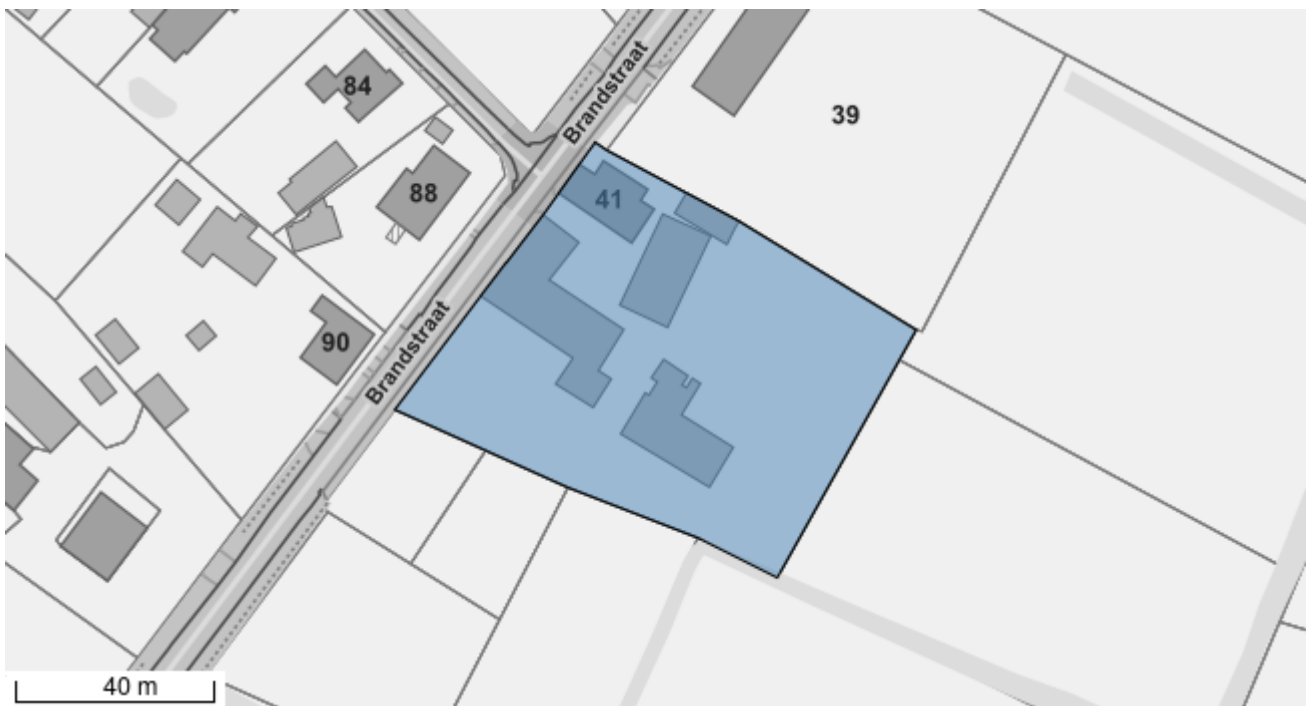
INLEIDING

Het Perceelrapport Onroerend Erfgoed bevat gegevens van het agentschap Onroerend Erfgoed over het aanwezige erfgoed op een perceel. Het rapport biedt een overzicht van het erfgoed waaraan juridische gevolgen verbonden zijn.

Op www.onroenderfgoed.be vindt u alle informatie over de soorten erfgoed, uw rechten en plichten en mogelijkheden tot financiële steun en fiscale voordelen.

ADMINISTRATIEVE GEGEVENS

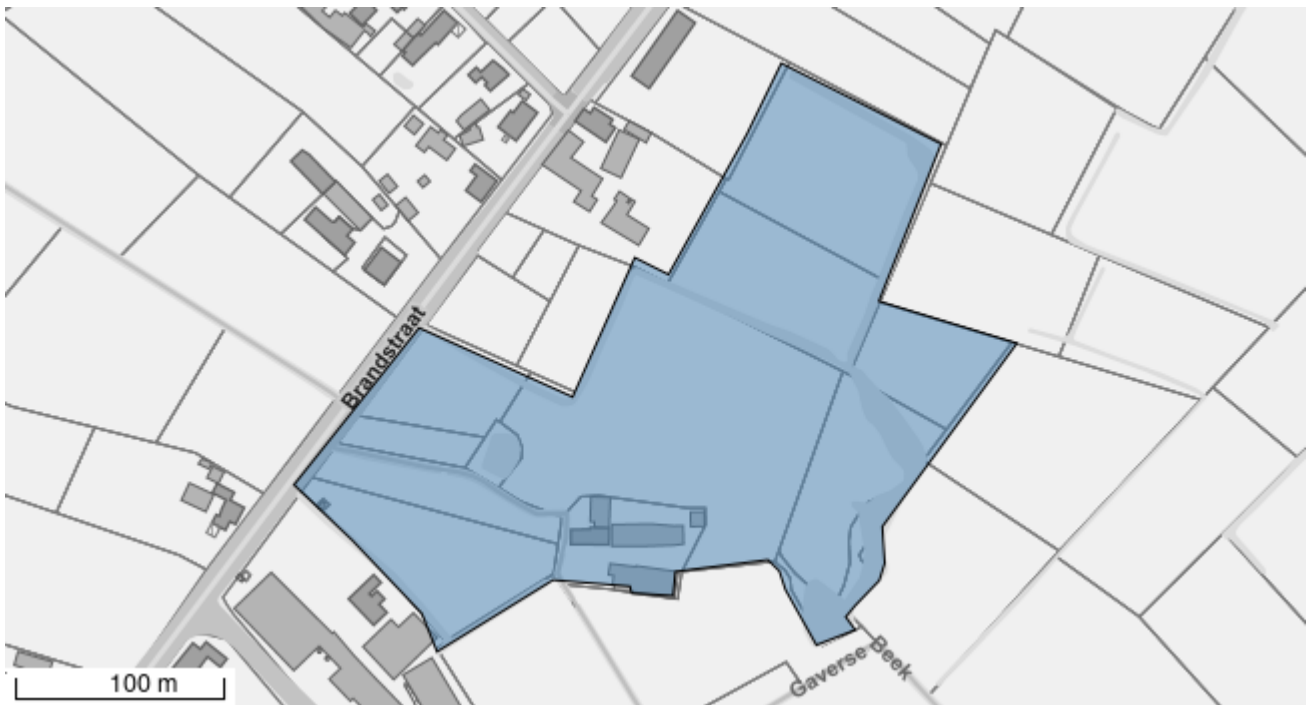
Postadres(sen): Brandstraat 41, 9120 Beveren
Gemeente: Beveren
Kadastrale afdeling: BEVEREN 4 AFD/DEEL VRASENE/
Kadastrale sectie: C
Perceel: 1390/00F000
Capakey: 46028C1390/00F000
Oppervlakte perceel: 4953.45m²



GEBIED GEEN ARCHEOLOGIE

Gebied 50
<https://id.erfgoed.net/aanduidingsobjecten/120912>

Besluiten:
<https://id.erfgoed.net/besluiten/14870>



Het opgevraagde perceel is geen:

- Overgangszone
- Beschermd stads- of dorpsgezicht
- Beschermd monument
- Beschermd archeologische site
- Beschermd cultuurhistorisch landschap
- Vastgestelde houtige beplanting met erfgoedwaarde
- Vastgestelde historische tuin of park
- Vastgesteld landschappelijk erfgoed
- Vastgestelde archeologische zone
- Vastgesteld bouwkundig erfgoed
- Vastgesteld landschapsatlasrelict
- Erfgoedlandschap
- Unesco werelderfgoed bufferzone
- Unesco werelderfgoed kernzone

Agentschap
Onroerend
Erfgoed

PERCEELRAPPORT ONROEREND ERFGOED

Perceelnummer 46028C1392/00E000

Dit rapport is opgevraagd op 05-01-2024 om 11.09 uur via <https://geo.onroenderfgoed.be>.

De gegevens in dit perceelrapport zijn een momentopname van de situatie op het moment van de opvraging. Raadpleeg <https://geo.onroenderfgoed.be> voor de meest actuele juridische situatie. Deze kan nadien nog veranderen.

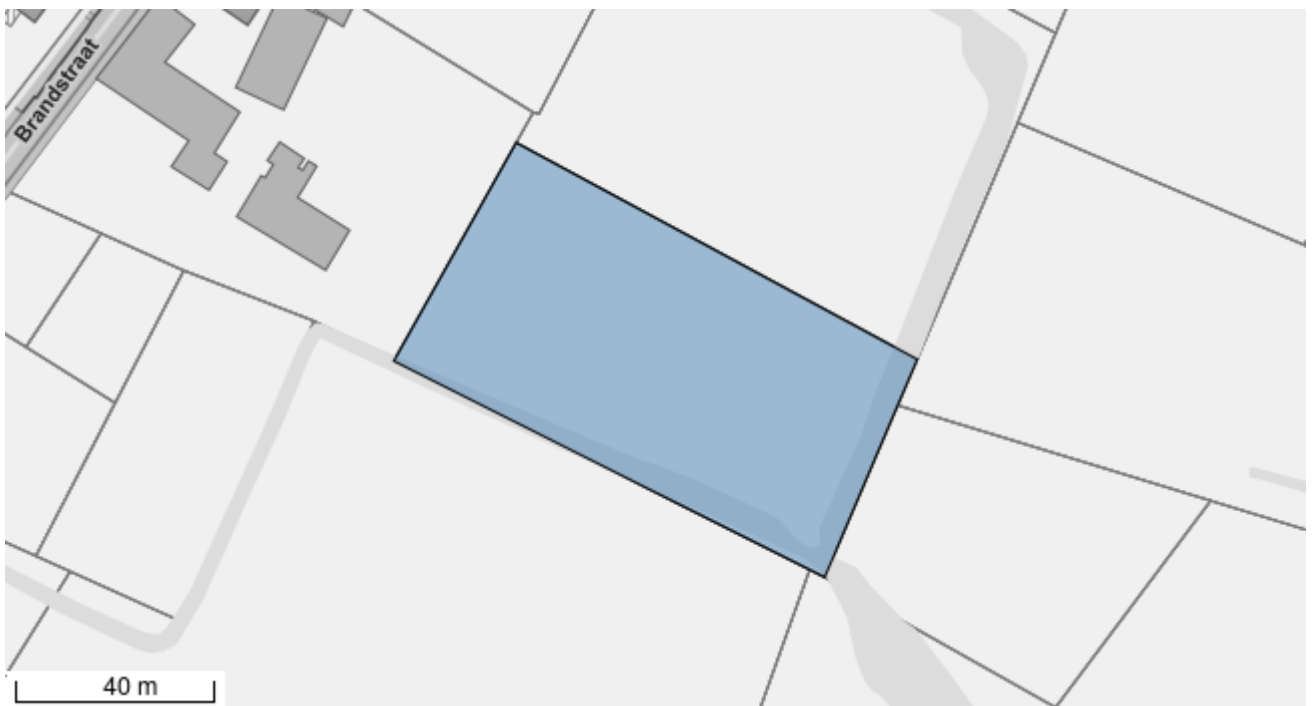
INLEIDING

Het Perceelrapport Onroerend Erfgoed bevat gegevens van het agentschap Onroerend Erfgoed over het aanwezige erfgoed op een perceel. Het rapport biedt een overzicht van het erfgoed waaraan juridische gevolgen verbonden zijn.

Op www.onroenderfgoed.be vindt u alle informatie over de soorten erfgoed, uw rechten en plichten en mogelijkheden tot financiële steun en fiscale voordelen.

ADMINISTRATIEVE GEGEVENS

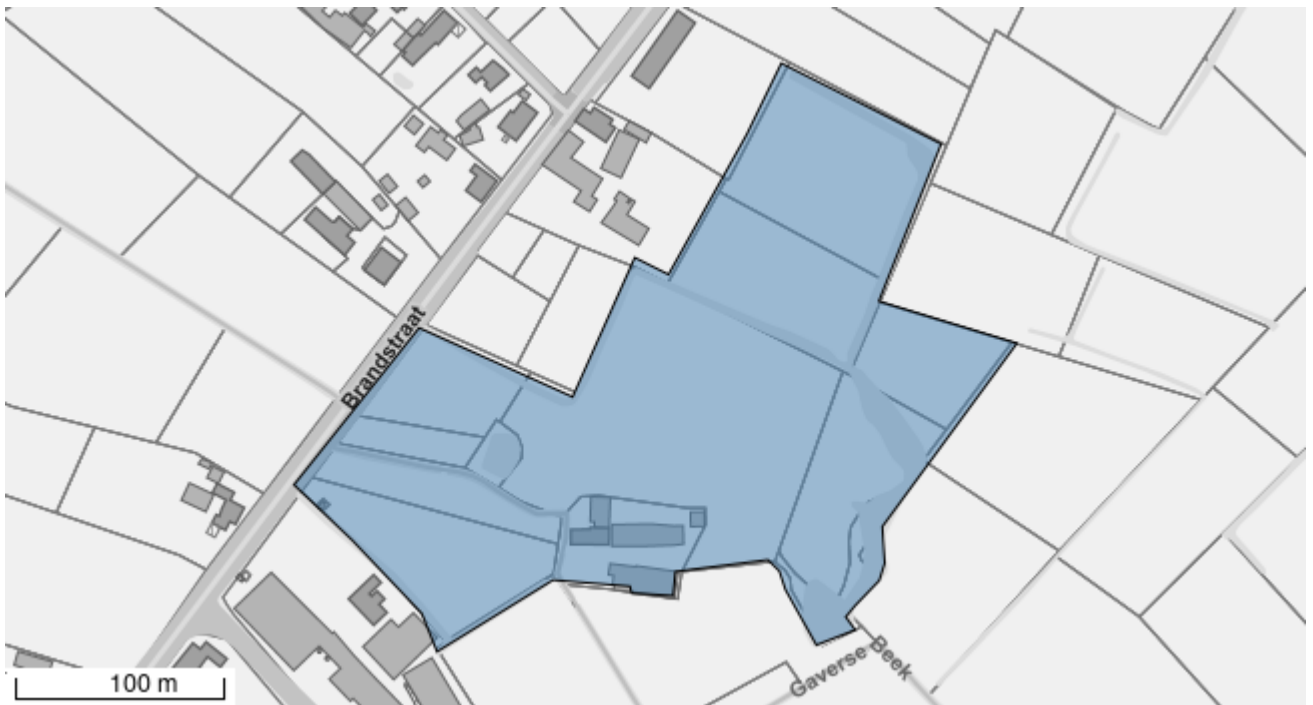
Postadres(sen): Niet gekend
Gemeente: Beveren
Kadastrale afdeling: BEVEREN 4 AFD/DEEL VRASENE/
Kadastrale sectie: C
Perceel: 1392/00E000
Capakey: 46028C1392/00E000
Oppervlakte perceel: 4637.75m²



GEBIED GEEN ARCHEOLOGIE

Gebied 50
<https://id.erfgoed.net/aanduidingsobjecten/120912>

Besluiten:
<https://id.erfgoed.net/besluiten/14870>



Het opgevraagde perceel is geen:

- Overgangszone
- Beschermd stads- of dorpsgezicht
- Beschermd monument
- Beschermd archeologische site
- Beschermd cultuurhistorisch landschap
- Vastgestelde houtige beplanting met erfgoedwaarde
- Vastgestelde historische tuin of park
- Vastgesteld landschappelijk erfgoed
- Vastgestelde archeologische zone
- Vastgesteld bouwkundig erfgoed
- Vastgesteld landschapsatlasrelict
- Erfgoedlandschap
- Unesco werelderfgoed bufferzone
- Unesco werelderfgoed kernzone

Agentschap
Onroerend
Erfgoed

PERCEELRAPPORT ONROEREND ERFGOED

Perceelnummer 46028C1392/00F000

Dit rapport is opgevraagd op 05-01-2024 om 11.09 uur via <https://geo.onroenderfgoed.be>.

De gegevens in dit perceelrapport zijn een momentopname van de situatie op het moment van de opvraging. Raadpleeg <https://geo.onroenderfgoed.be> voor de meest actuele juridische situatie. Deze kan nadien nog veranderen.

INLEIDING

Het Perceelrapport Onroerend Erfgoed bevat gegevens van het agentschap Onroerend Erfgoed over het aanwezige erfgoed op een perceel. Het rapport biedt een overzicht van het erfgoed waaraan juridische gevolgen verbonden zijn.

Op www.onroenderfgoed.be vindt u alle informatie over de soorten erfgoed, uw rechten en plichten en mogelijkheden tot financiële steun en fiscale voordelen.

ADMINISTRATIEVE GEGEVENS

Postadres(sen): Niet gekend

Gemeente: Beveren

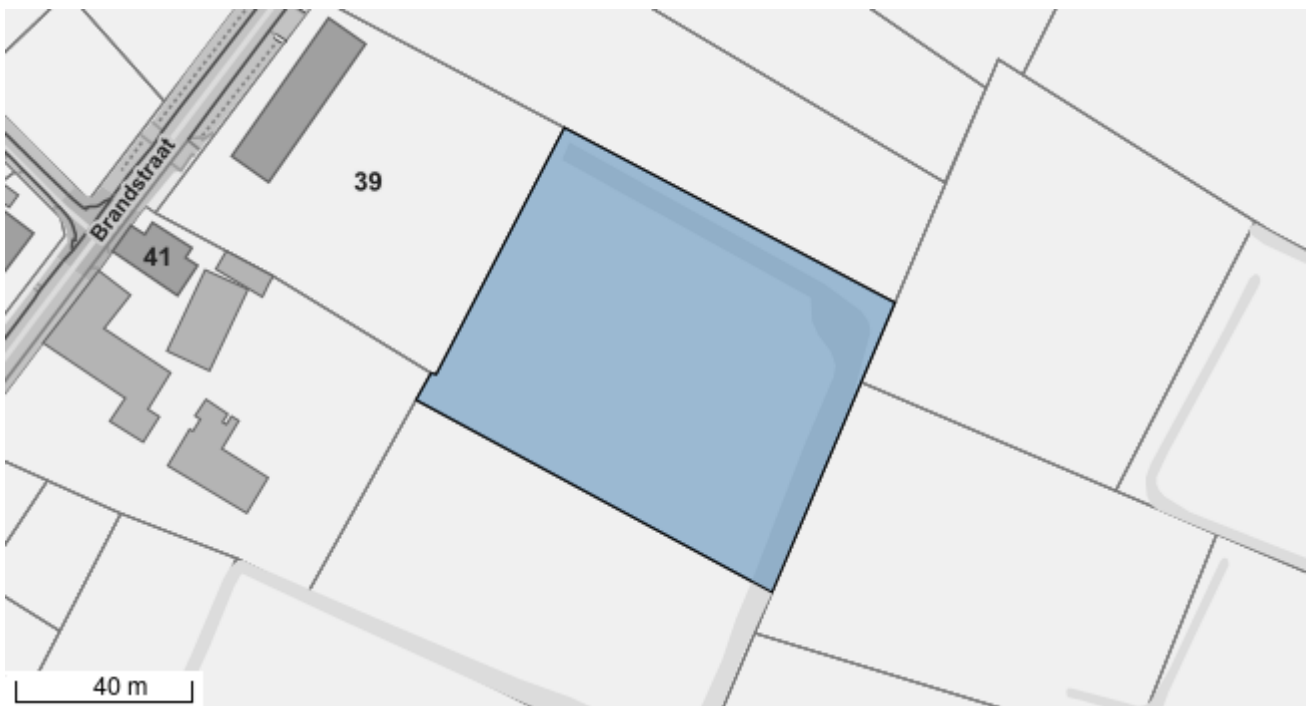
Kadastrale afdeling: BEVEREN 4 AFD/DEEL VRASENE/

Kadastrale sectie: C

Perceel: 1392/00F000

Capakey: 46028C1392/00F000

Oppervlakte perceel: 6221.64m²



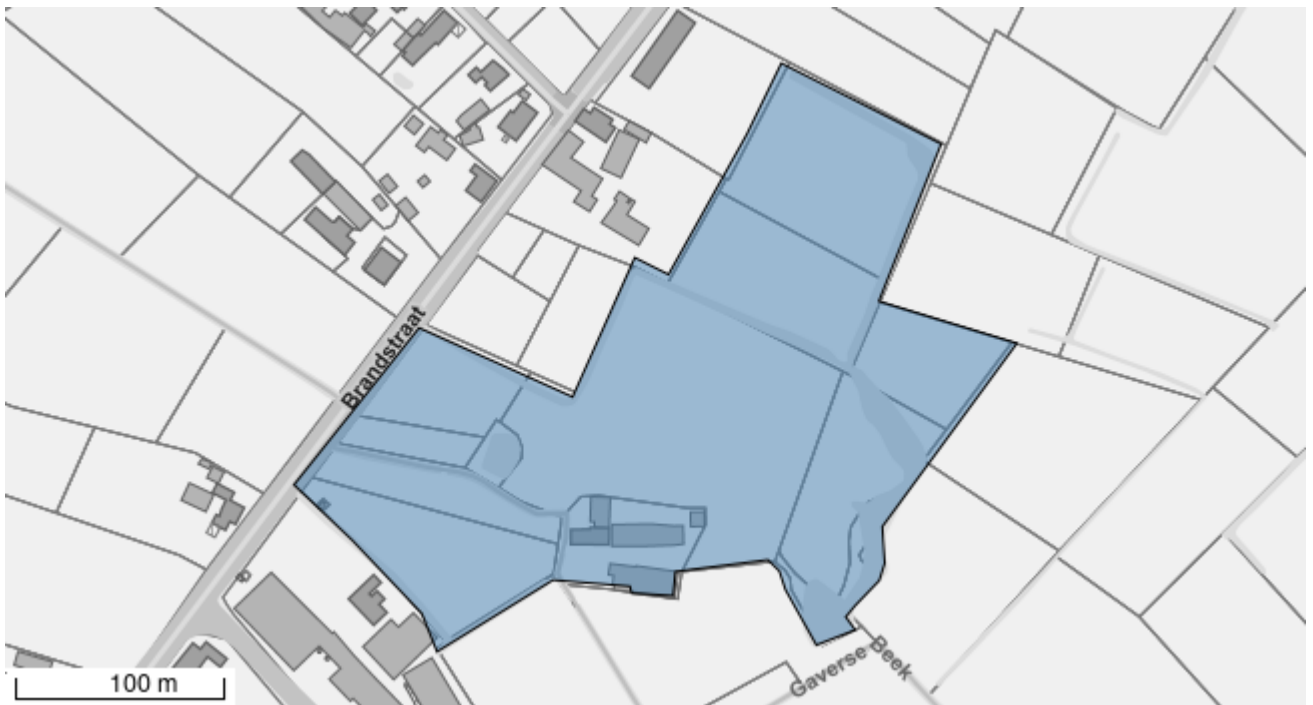
GEBIED GEEN ARCHEOLOGIE

Gebied 50

<https://id.erfgoed.net/aanduidingsobjecten/120912>

Besluiten:

<https://id.erfgoed.net/besluiten/14870>



Het opgevraagde perceel is geen:

- Overgangszone
- Beschermd stads- of dorpsgezicht
- Beschermd monument
- Beschermd archeologische site
- Beschermd cultuurhistorisch landschap
- Vastgestelde houtige beplanting met erfgoedwaarde
- Vastgestelde historische tuin of park
- Vastgesteld landschappelijk erfgoed
- Vastgestelde archeologische zone
- Vastgesteld bouwkundig erfgoed
- Vastgesteld landschapsatlasrelict
- Erfgoedlandschap
- Unesco werelderfgoed bufferzone
- Unesco werelderfgoed kernzone