

# DC à la carte



---

*Paul Lambertlaan 3, 3630 Eisden*  
*73013C1168/00A000*

---

[Locatie](#)

[Omgeving](#)

[Kadaster](#)

[Gewestplan](#)

[Water](#)

[Natuur](#)

[Recht van voorkoop](#)

[Beschermd onroerend erfgoed](#)

[Vastgestelde inventarissen](#)

[Wetenschappelijke inventarissen](#)

[Unesco werelderfgoed](#)

[Historische kaarten](#)

[Wonen](#)

Dossier: 11-00-0326/005

---

*Locatie*

---



Dossier: 11-00-0326/005

---

Omgeving

---





Kadaster

Meest recente toestand



[eservices.minfin.fgov.be](https://eservices.minfin.fgov.be)

Dossier: 11-00-0326/005

### Fiscale toestand



[eservices.minfin.fgov.be](http://eservices.minfin.fgov.be)

---

Gewestplan

---



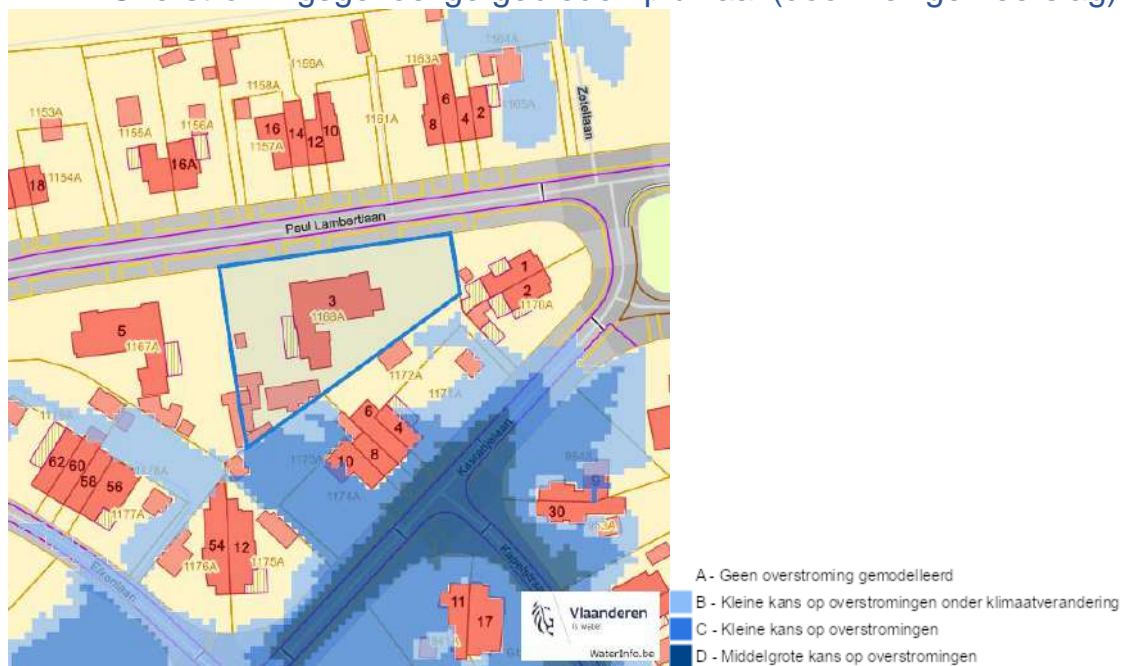
[www.geopunt.be](http://www.geopunt.be)  
Gewestplan legende

Dossier: 11-00-0326/005

Document: DC à la carte - VLANED - DC  
Kaarten: 10/10/2024 - 42gfgli15fqcmjfp6y41g33d4z566kb3srpq26jx

## Water

## Overstromingsgevoelige gebieden pluviaal (door hevige neerslag)



## Overstromingsgevoelige gebieden fluviaal (uit waterlopen)



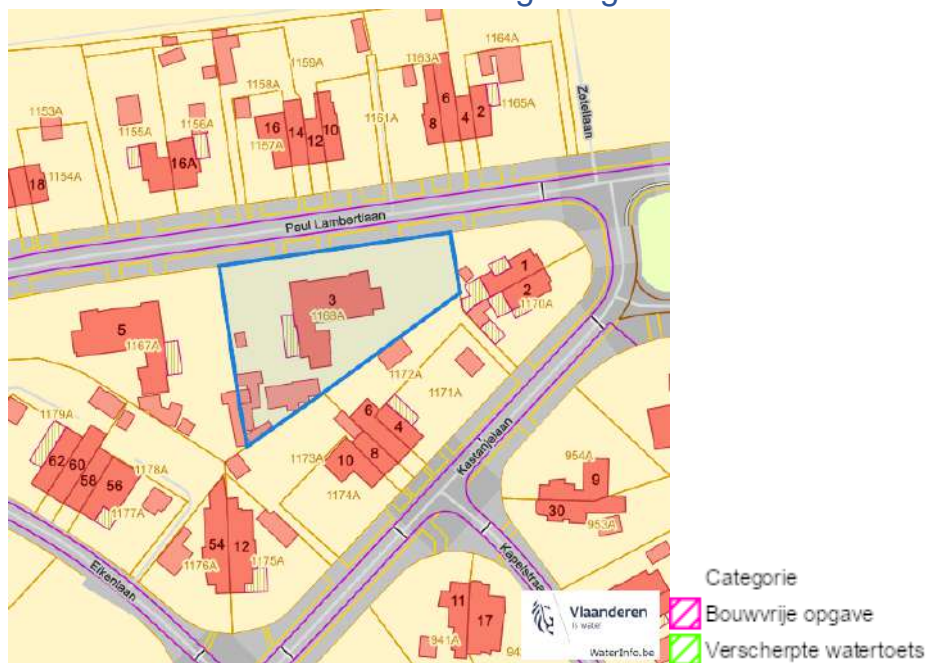


Paul Lambertlaan 3, 3630 Eisden

### Overstromingsgevoelige gebieden vanuit de zee



### Signaalgebieden

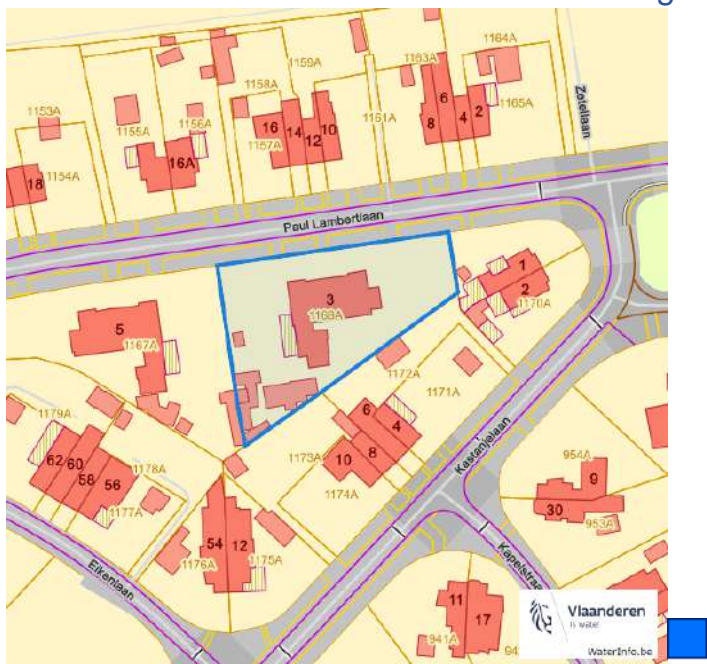


Dossier: 11-00-0326/005

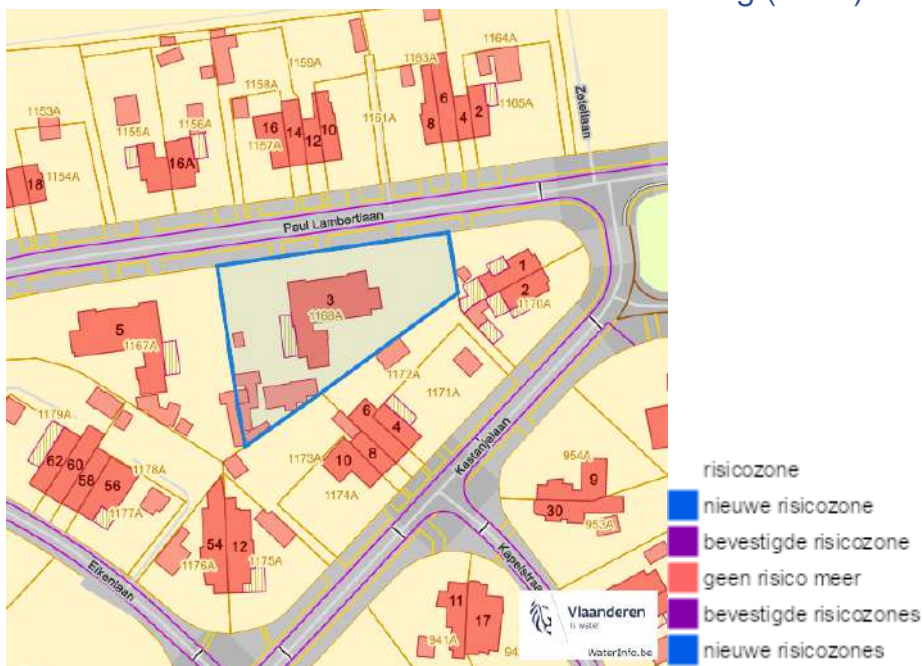


Paul Lambertlaan 3, 3630 Eisden

Recent overstromde gebieden (2017)



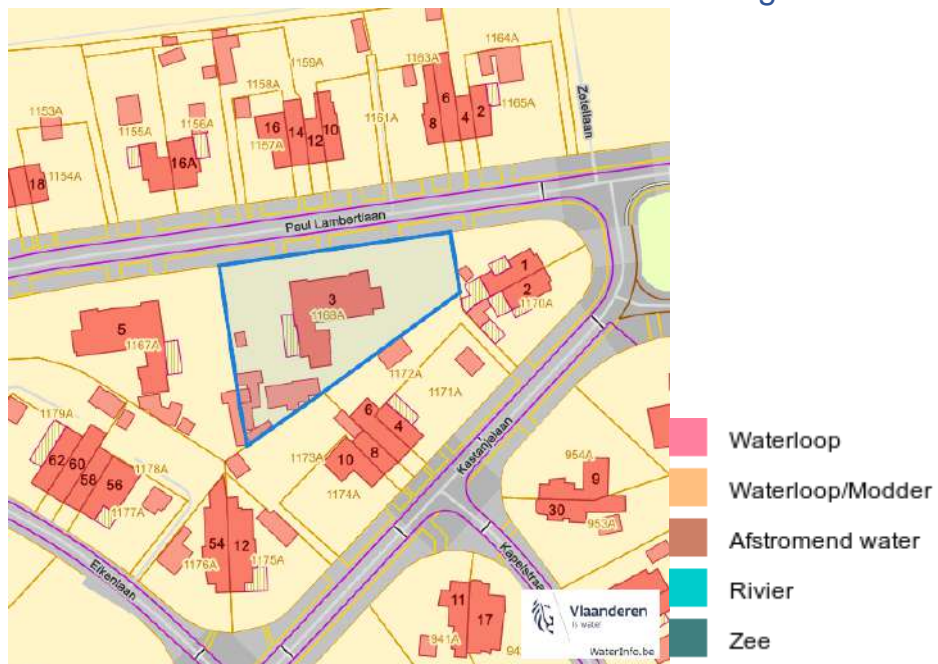
Risicozones overstrooming (2017)



Dossier: 11-00-0326/005

Paul Lambertlaan 3, 3630 Eisdan

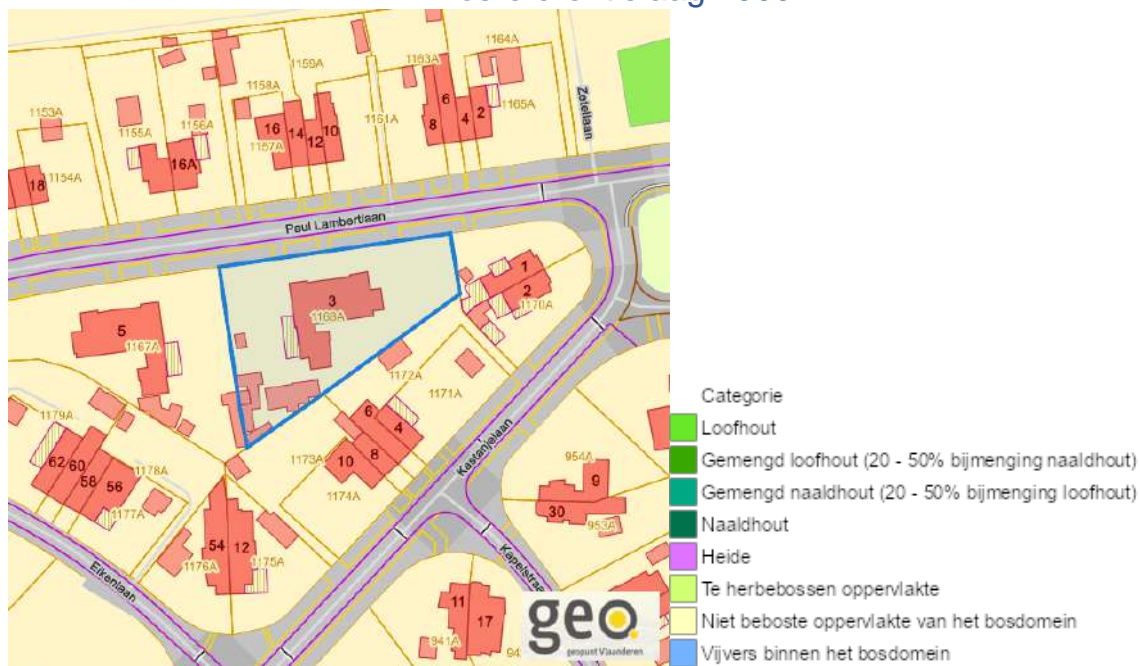
### Van nature overstroombare gebieden



Dossier: 11-00-0326/005

Natuur

Bosreferentielaag 2000



[www.geopunt.be](http://www.geopunt.be)

Groenkaart Vlaanderen (2021)



[www.geopunt.be](http://www.geopunt.be)



Paul Lambertlaan 3, 3630 Eisden

### Boskartering 1990



[www.geopunt.be](http://www.geopunt.be)

### Digitale boswijzer 2021



[www.geopunt.be](http://www.geopunt.be)

Dossier: 11-00-0326/005

Paul Lambertlaan 3, 3630 Eisden

### Digitale boswijzer 2018



[www.geopunt.be](http://www.geopunt.be)

### Digitale boswijzer 2015



[www.geopunt.be](http://www.geopunt.be)

Dossier: 11-00-0326/005

Paul Lambertlaan 3, 3630 Eisden

### Digitale boswijzer 2012



### Digitale boswijzer 2009



Dossier: 11-00-0326/005



Paul Lambertlaan 3, 3630 Eisden

### PFAS



- Opgeheven
- Preventief ingesteld
- Locatiespecifiek vastgesteld
- Overruled door een andere zone
- Opgeheven mits gebruiksadvies
- Geen verkennend bodemonderzoek beschikbaar (geen VBO)
- Niet-PFAS-verdachte locatie
- Verkennend bodemonderzoek beschikbaar (VBO)
- geselecteerd profiel
- boring
- peilbuis
- waterbodemstaal
- staal

### VEN en IVON



- Grote Eenheid Natuur
- Grote Eenheid Natuur in ontwikkeling
- Natuurverwevingsgebied

[www.geopunt.be](http://www.geopunt.be)

Dossier: 11-00-0326/005

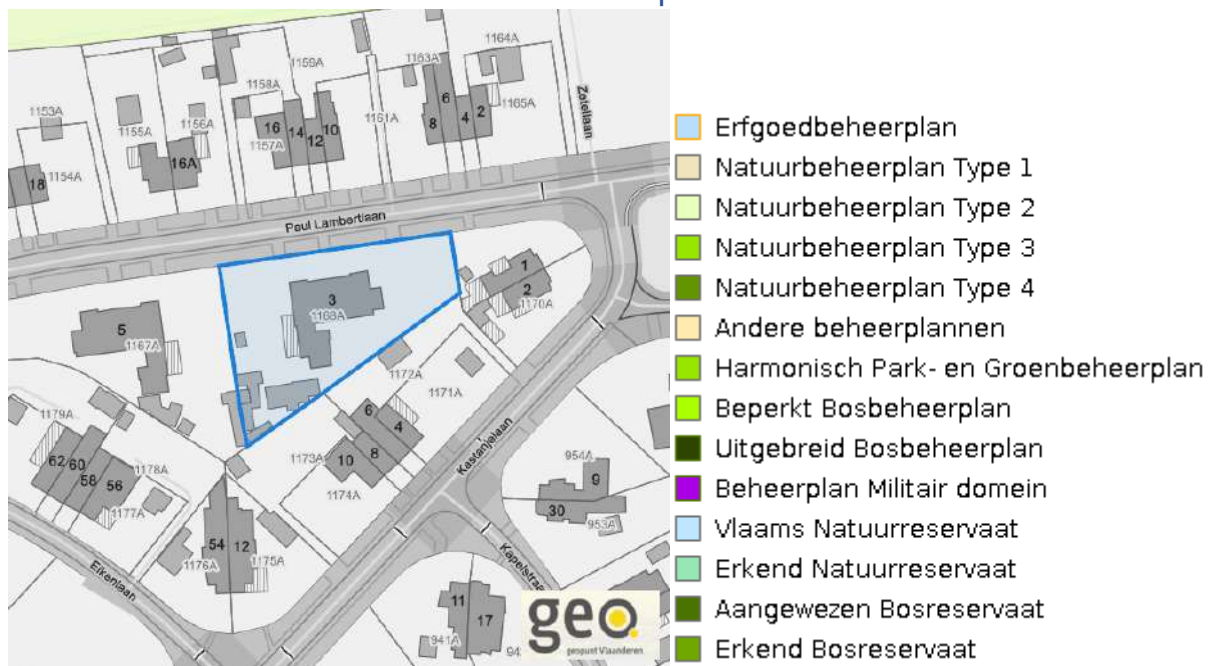
Paul Lambertlaan 3, 3630 Eisden

### Jachtterreinen



[www.geopunt.be](http://www.geopunt.be)

### Natuurbeheerplannen

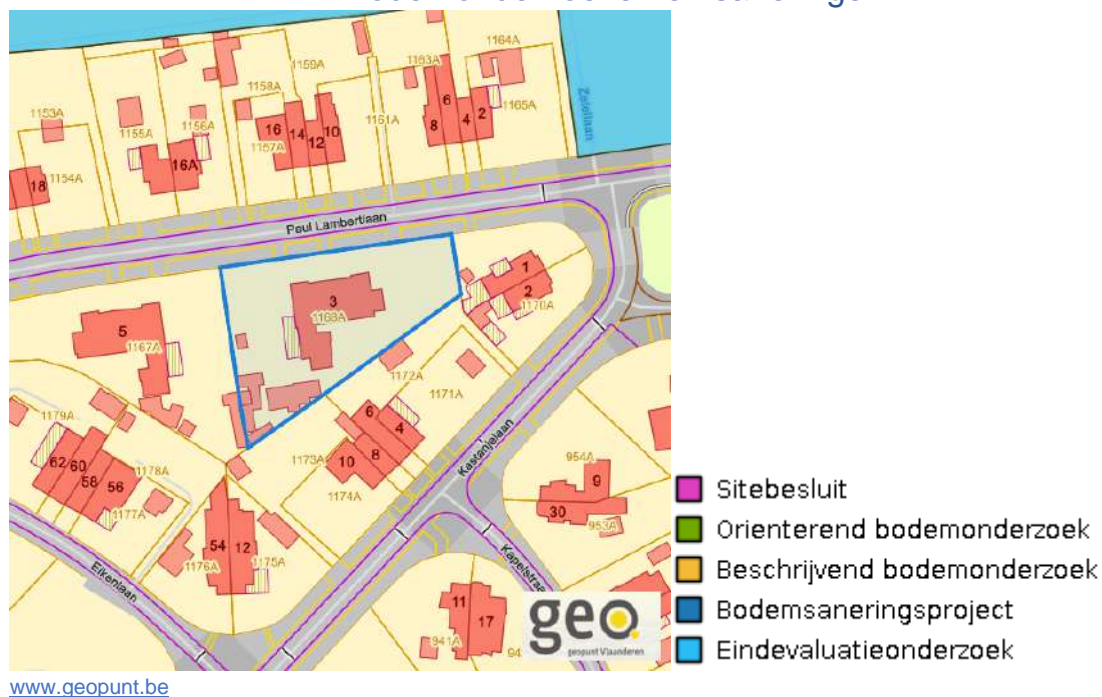


[www.geopunt.be](http://www.geopunt.be)

Dossier: 11-00-0326/005

Paul Lambertlaan 3, 3630 Eisden

## Bodemonderzoeken en saneringen



Dossier: 11-00-0326/005



---

*Recht van voorkoop*

---

Vlaams voorkooprecht



[www.geopunt.be](http://www.geopunt.be)

Recht van voorkoop afbakening



[www.geopunt.be](http://www.geopunt.be)

Dossier: 11-00-0326/005

---

*Detailkaarten recht van voorkoop*


---

Detailkaarten recht van voorkoop pagina 1

## Rvv: Ruimtelijke ordening

[www.geopunt.be](http://www.geopunt.be)

## Rvv: Vlaamse wooncode

[www.geopunt.be](http://www.geopunt.be)

Dossier: 11-00-0326/005

Paul Lambertlaan 3, 3630 Eisden

Detailkaarten recht van voorkoop pagina 2

### Rvv: Ruilverkaveling



[www.geopunt.be](http://www.geopunt.be)

### Rvv: Havengebieden



[www.geopunt.be](http://www.geopunt.be)

Dossier: 11-00-0326/005



Paul Lambertlaan 3, 3630 Eisden

Detailkaarten recht van voorkoop pagina 3

### Rvv: de Vlaamse waterweg



[www.geopunt.be](http://www.geopunt.be)

### Rvv: Complexe Projecten



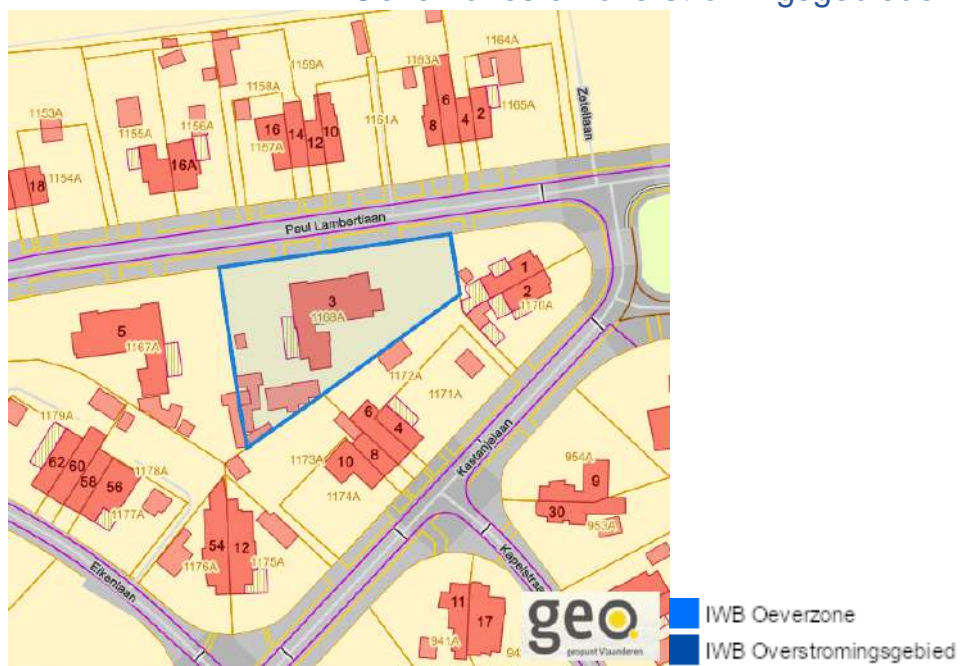
[www.geopunt.be](http://www.geopunt.be)

Dossier: 11-00-0326/005

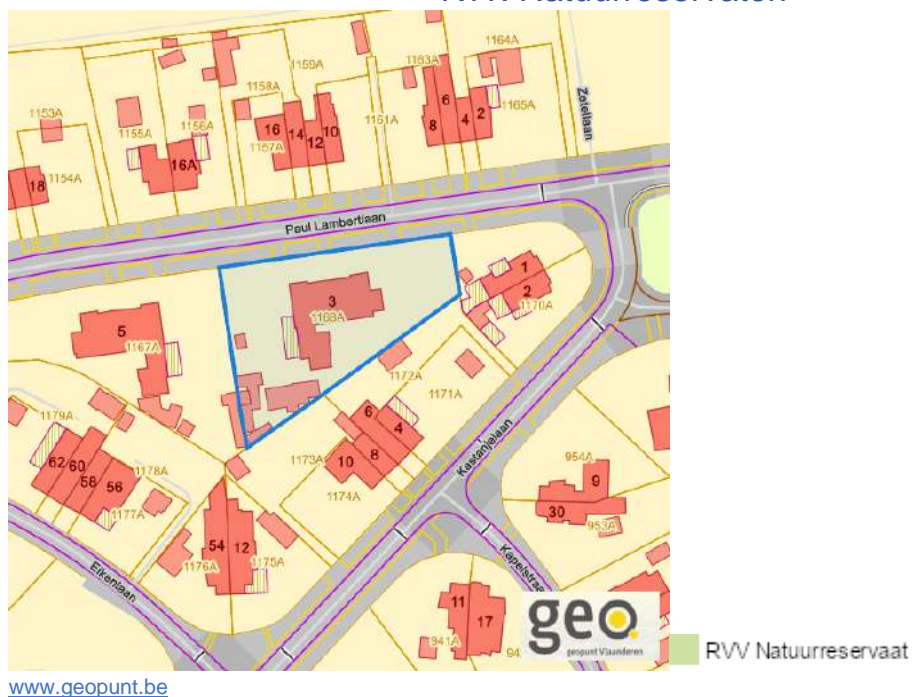
Paul Lambertlaan 3, 3630 Eisdén

Detailkaarten recht van voorkoop pagina 4

### Rvv: Oeverzones en overstromingsgebieden



### Rvv: Natuurreservaten



Dossier: 11-00-0326/005

Paul Lambertlaan 3, 3630 Eisden

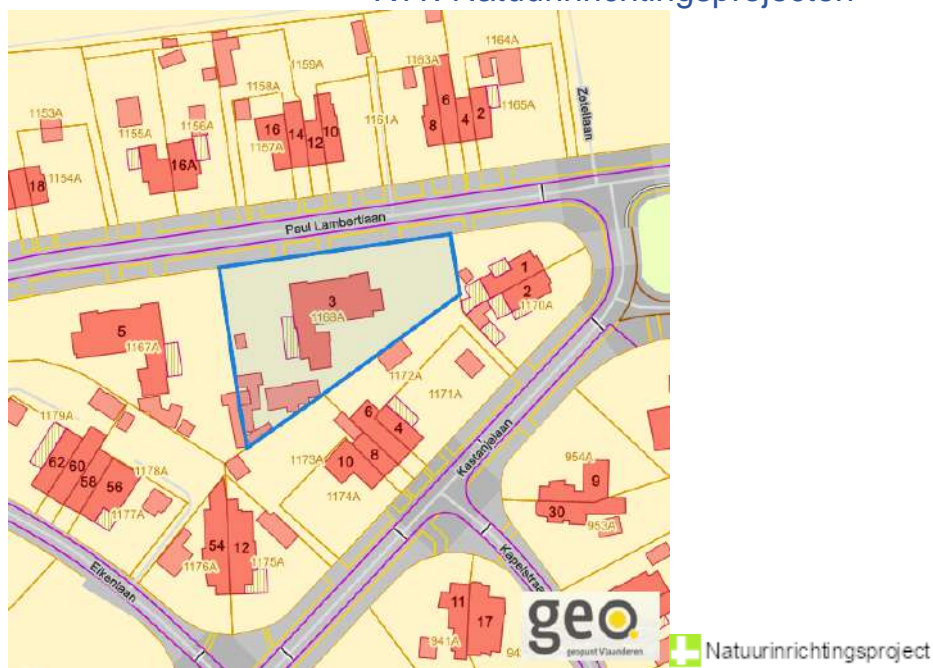
Detailkaarten recht van voorkoop pagina 5

### Rvv: Landinrichtingsplan en inrichtingsnota



[www.geopunt.be](http://www.geopunt.be)

### Rvv: Natuurinrichtingsprojecten



[www.geopunt.be](http://www.geopunt.be)

Dossier: 11-00-0326/005



Paul Lambertlaan 3, 3630 Eisdan

Detailkaarten recht van voorkoop pagina 6

### Rvv: Vlaams Ecologisch Network



[www.geopunt.be](http://www.geopunt.be)

### Rvv: Speciale beschermingszones natuur



[www.geopunt.be](http://www.geopunt.be)

Dossier: 11-00-0326/005

Beschermd onroerend erfgoed



Dossier: 11-00-0326/005

---

*Detailkaarten beschermd onroerend erfgoed*


---

Detailkaarten beschermd onroerend erfgoed pagina 1

## Beschermd archeologische sites


 Beschermd archeologische site

## Beschermd cultuurhistorische landschappen


 Beschermd landschap

Dossier: 11-00-0326/005



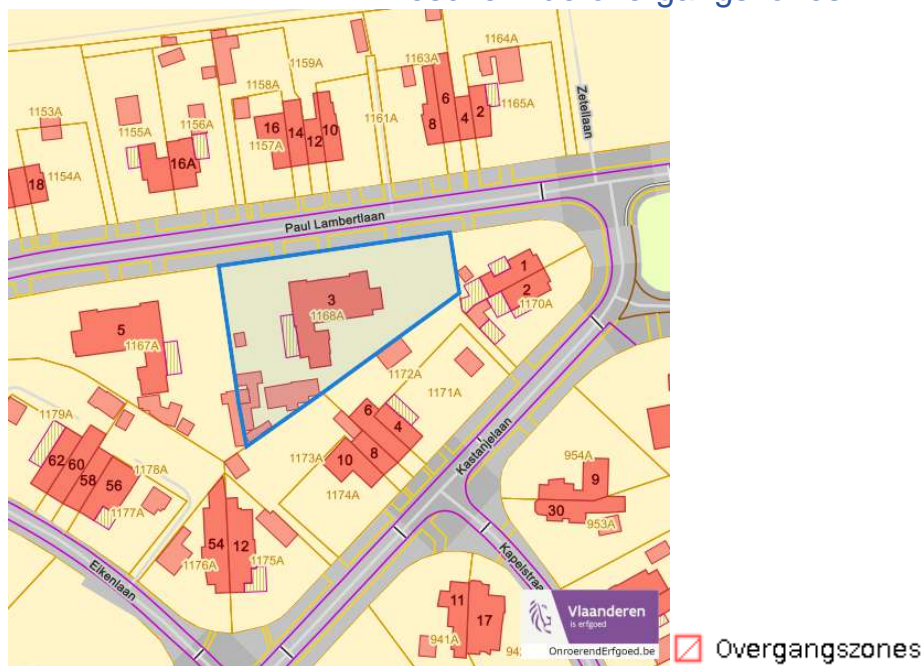
Paul Lambertlaan 3, 3630 Eisdén

Detailkaarten beschermd onroerend erfgoed pagina 2

### Beschermd monumenten



### Beschermd overgangszones



Dossier: 11-00-0326/005

Paul Lambertlaan 3, 3630 Eisden

Detailkaarten beschermd onroerend erfgoed pagina 3

### Beschermd stads en dorpsgezichten



■ Beschermd stads- en dorpsgezicht

Dossier: 11-00-0326/005

Vastgestelde inventarissen



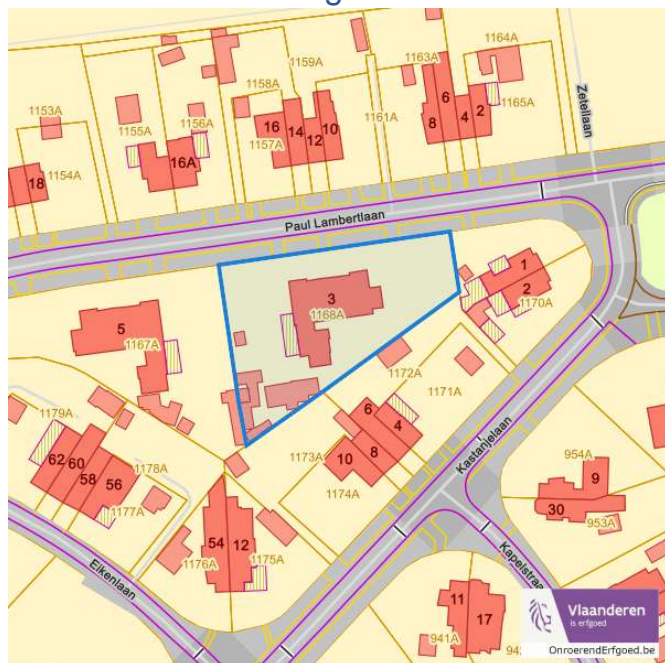
Dossier: 11-00-0326/005



### Detailkaarten vastgestelde inventarissen

Detailkaarten vastgestelde inventaris pagina 1

#### Vastgestelde inventaris: Archeologische zones



Vastgestelde afgebakende archeologische zone

#### Vastgestelde inventaris: Bouwkundig erfgoed



Item uit de vastgestelde inventaris bouwkundig erfgoed

Dossier: 11-00-0326/005

Paul Lambertlaan 3, 3630 Eisden

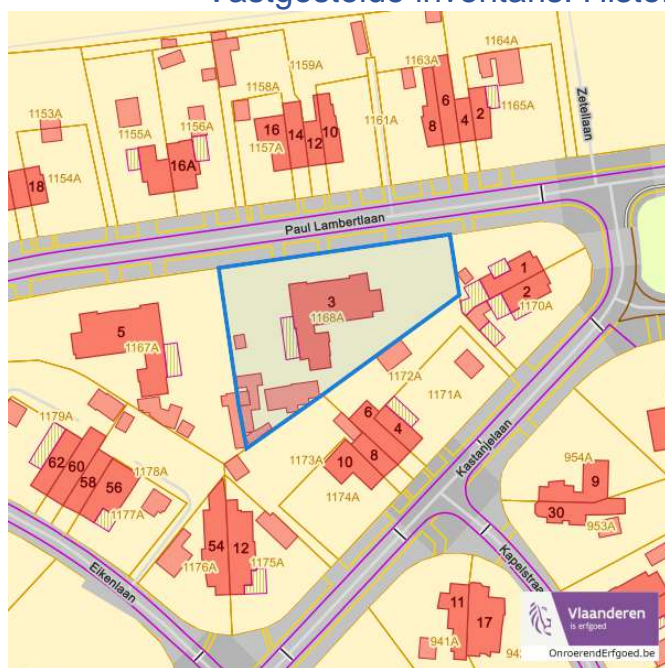
Detailkaarten vastgestelde inventaris pagina 2


### Vastgestelde inventaris: Houtige beplanting met erfgoedwaarde



 Vastgestelde inventaris houtig erfgoed

### Vastgestelde inventaris: Historische tuinen en parken



 Vastgestelde inventaris park en tuin

Dossier: 11-00-0326/005

Paul Lambertlaan 3, 3630 Eisden

Detailkaarten vastgestelde inventaris pagina 3

### Vastgestelde inventaris: Relicten landschapsatlas

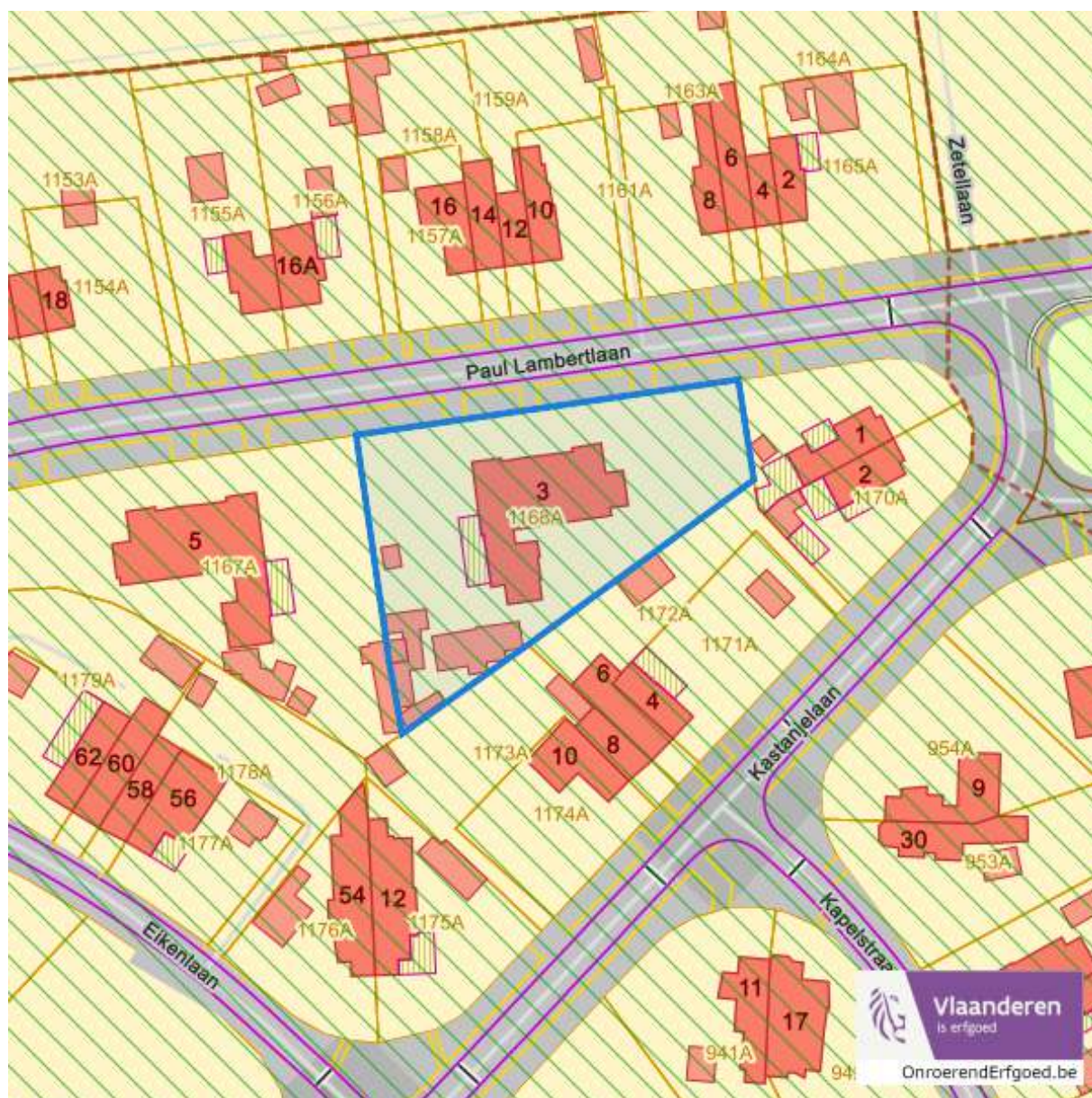


Single symbol

Dossier: 11-00-0326/005



Wetenschappelijke inventarissen



Dossier: 11-00-0326/005

---

*Detailkaarten wetenschappelijke inventarissen*

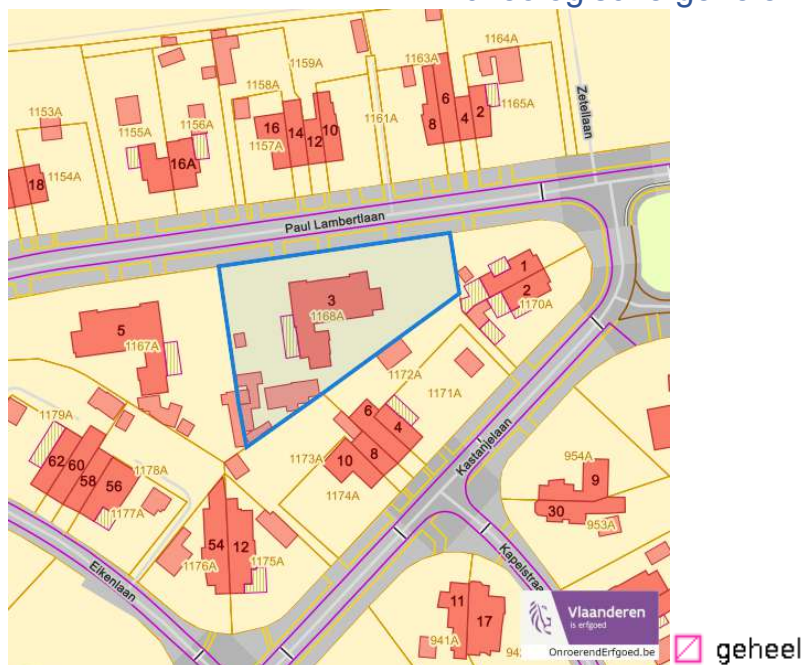

---

Detailkaarten wetenschappelijke inventarissen pagina 1

## Bouwkundige elementen



## Archeologische gehelen



Dossier: 11-00-0326/005



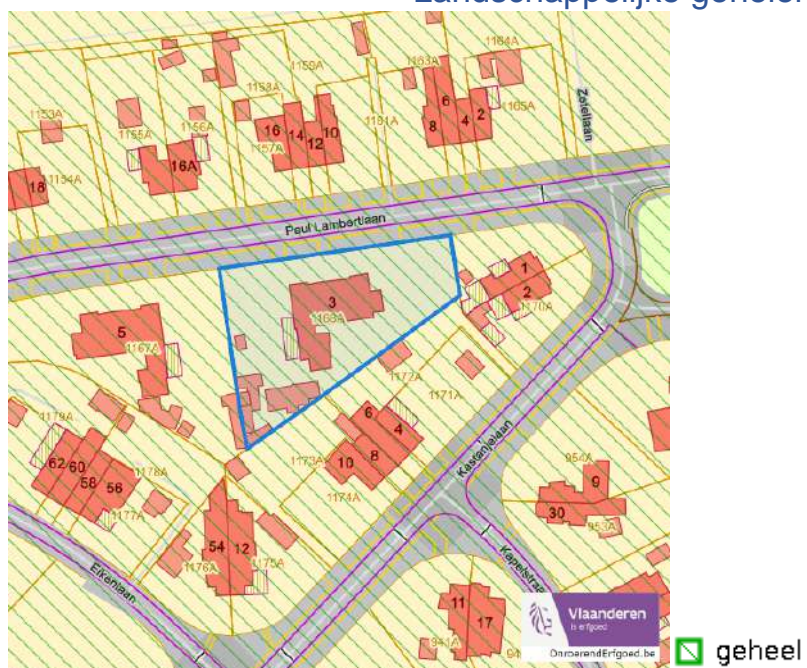
Paul Lambertlaan 3, 3630 Eisden

Detailkaarten wetenschappelijke inventarissen pagina 2

### Landschappelijke elementen



### Landschappelijke gehelen



Dossier: 11-00-0326/005



Unesco werelderfgoed



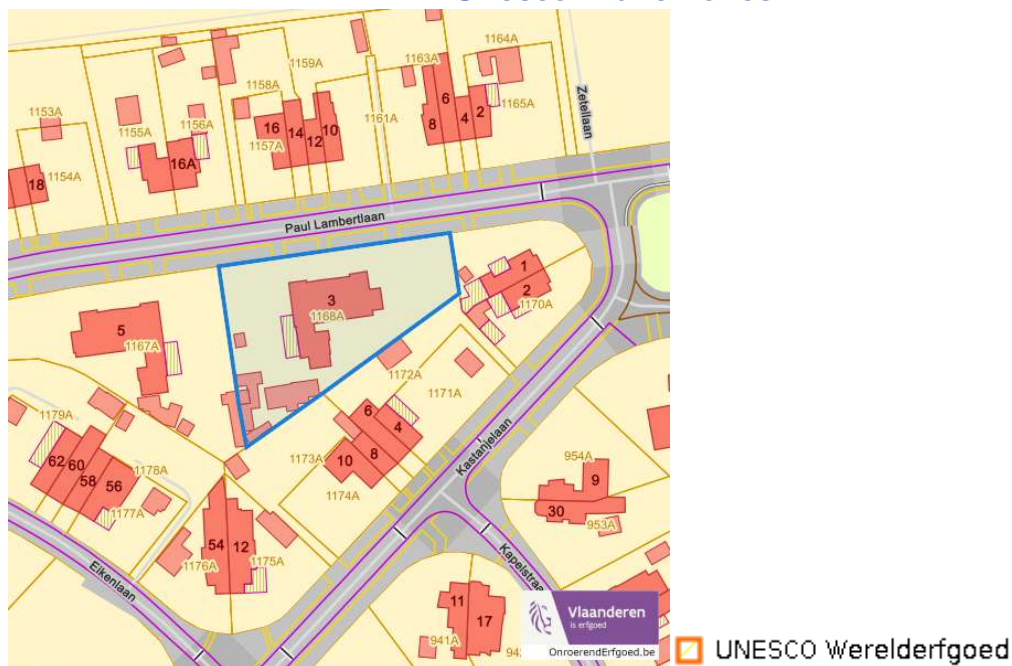
Dossier: 11-00-0326/005

---

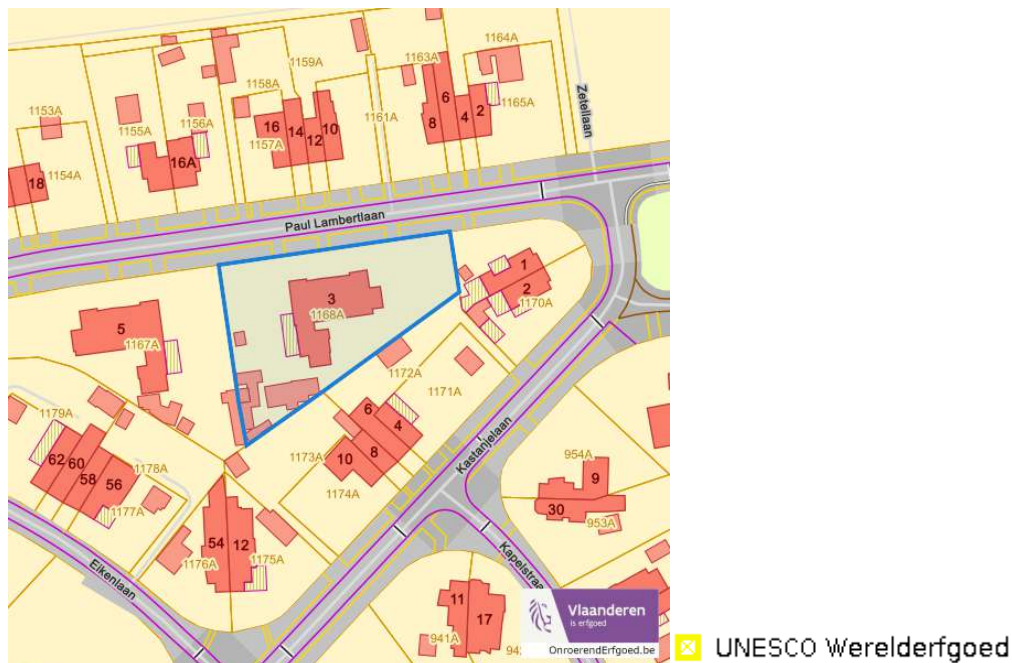
*Detailkaarten Unesco werelderfgoed*


---

## Unesco: Bufferzones



## Unesco: Kernzones




---

*Historische kaarten*

---

Atlas der Buurtwegen (ca 1840)



[www.geopunt.be](http://www.geopunt.be)

Dossier: 11-00-0326/005

Document: DC à la carte - VLANED - DC  
Kaarten: 10/10/2024 - 42gfgli15fqcmjfp6y41g33d4z56okb3srpq26jx



Wonen

Woningkwaliteit



- Woningen met een conformiteitsattest
- Panden met een herstelvordering
- Vlaamse inventaris van ongeschikte en onbewoonbare woningen

[www.geopunt.be](http://www.geopunt.be)

Conformiteitsattest gemeente beperkte duurtijd



- Conformiteitsattest beperkte duurtijd
- Nee
  - Ja

[www.geopunt.be](http://www.geopunt.be)

Dossier: 11-00-0326/005

Paul Lambertlaan 3, 3630 Eisden

### Conformiteitsattest gemeente verplicht



Dossier: 11-00-0326/005