

DC à la carte



*Oude Baan 399, 3630 Mechelen-aan-de-
Maas*
73048C1956/00E002

[Locatie](#)
[Omgeving](#)
[Kadaster](#)
[Gewestplan](#)
[Water](#)
[Natuur](#)
[Recht van voorkoop](#)
[Beschermd onroerend erfgoed](#)
[Vastgestelde inventarissen](#)
[Wetenschappelijke inventarissen](#)
[Unesco werelderfgoed](#)
[Historische kaarten](#)
[Wonen](#)

Dossier: 24-00-0040/001

Locatie



Dossier: 24-00-0040/001

Omgeving



Kadaster

Meest recente toestand



eservices.minfin.fgov.be

Dossier: 24-00-0040/001

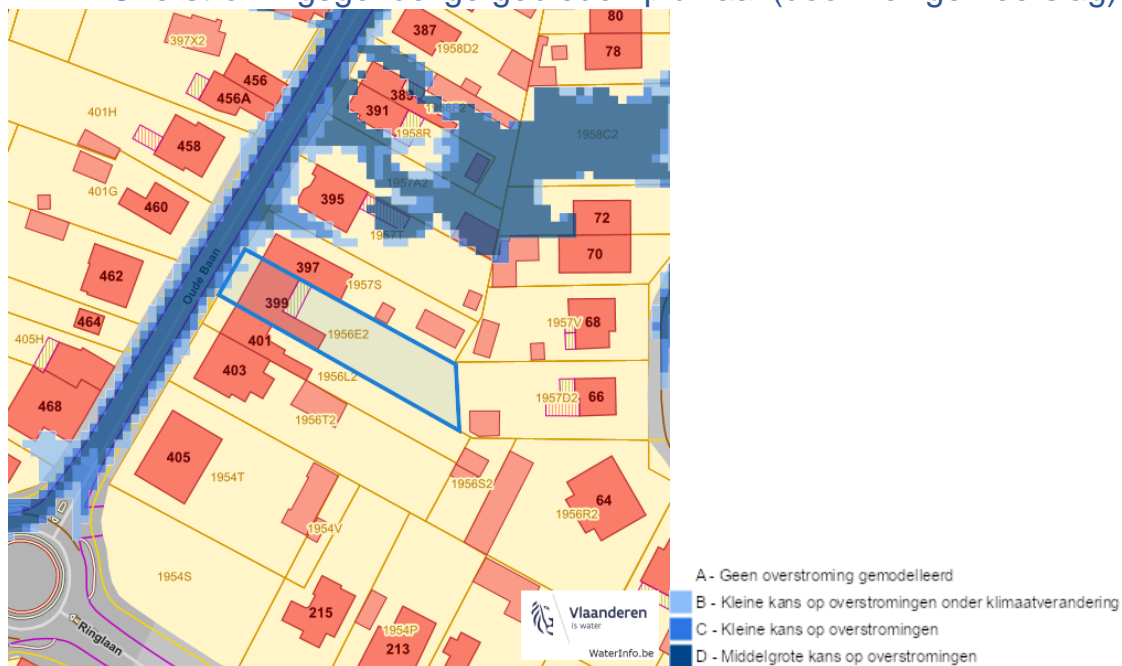
Fiscale toestand



eservices.minfin.fgov.be

Water

Overstromingsgevoelige gebieden pluviaal (door hevige neerslag)



Overstromingsgevoelige gebieden fluviaal (uit waterlopen)



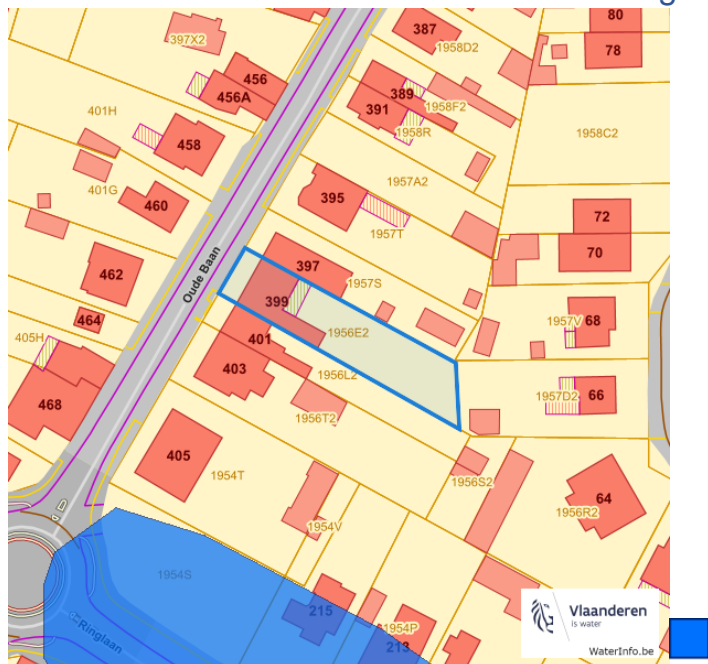
Overstromingsgevoelige gebieden vanuit de zee



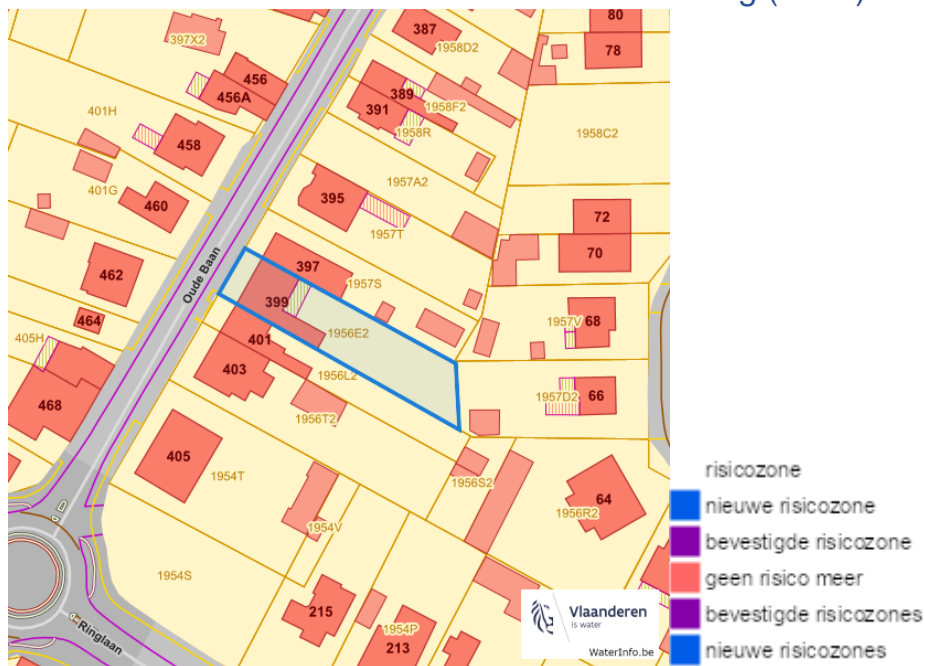
Signaalgebieden



Recent overstromde gebieden (2017)



Risicozones overstrooming (2017)



Oude Baan 399, 3630 Mechelen-aan-de-Maas

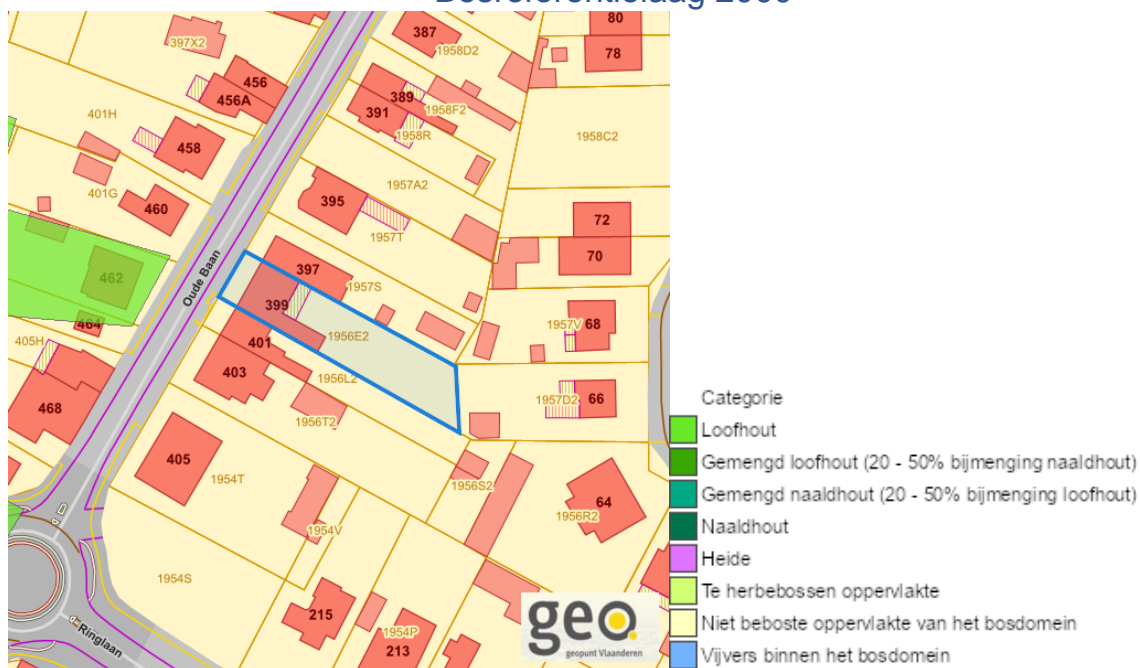
Van nature overstroombare gebieden



Dossier: 24-00-0040/001

Natuur

Bosreferentielaag 2000

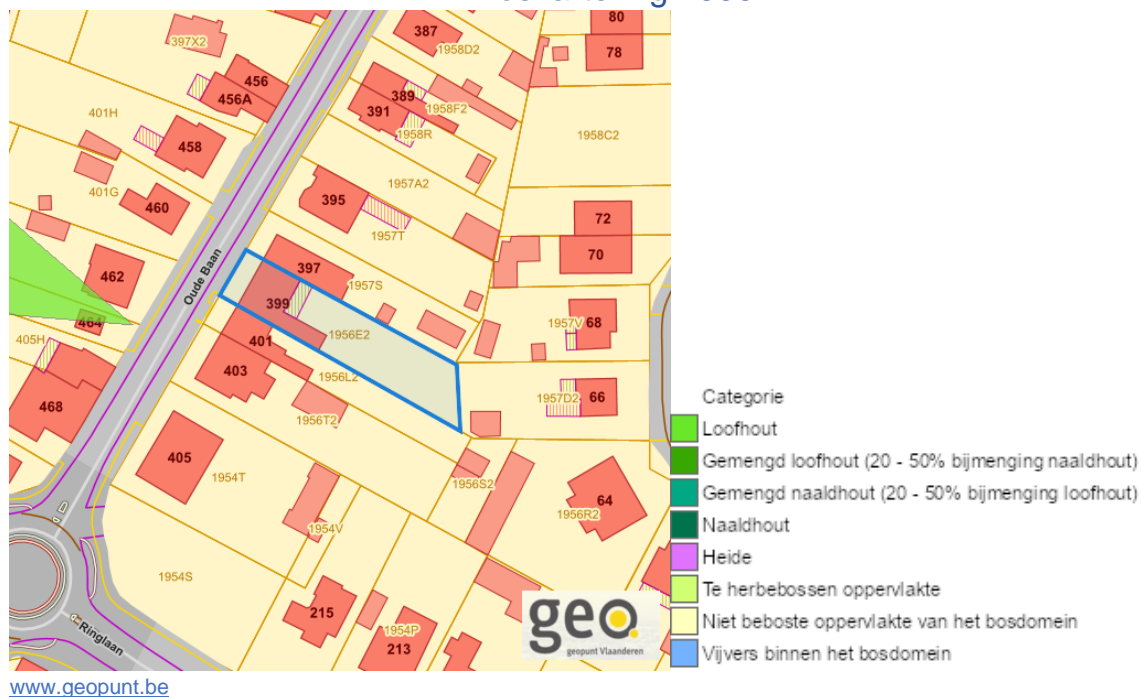


Groenkaart Vlaanderen (2021)



Oude Baan 399, 3630 Mechelen-aan-de-Maas

Boskartering 1990



Digitale boswijzer 2021



Dossier: 24-00-0040/001

Oude Baan 399, 3630 Mechelen-aan-de-Maas

Digitale boswijzer 2018



Digitale boswijzer 2015



Dossier: 24-00-0040/001

Oude Baan 399, 3630 Mechelen-aan-de-Maas

Digitale boswijzer 2012

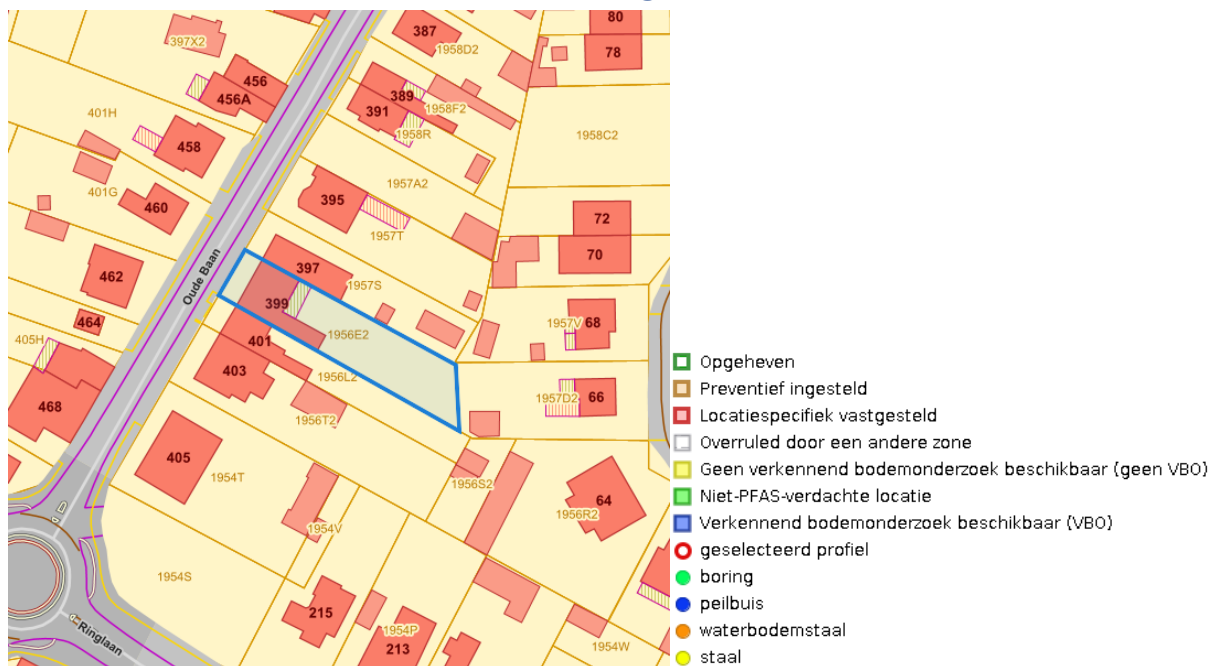


Digitale boswijzer 2009

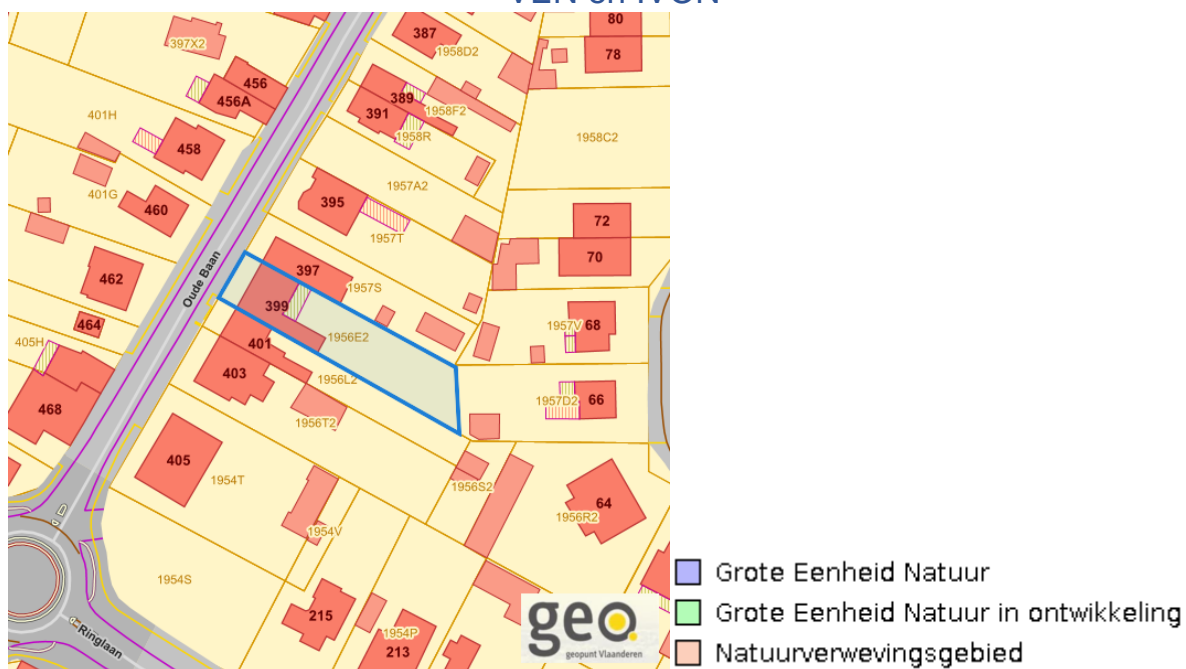


Dossier: 24-00-0040/001

PFAS



VEN en IVON

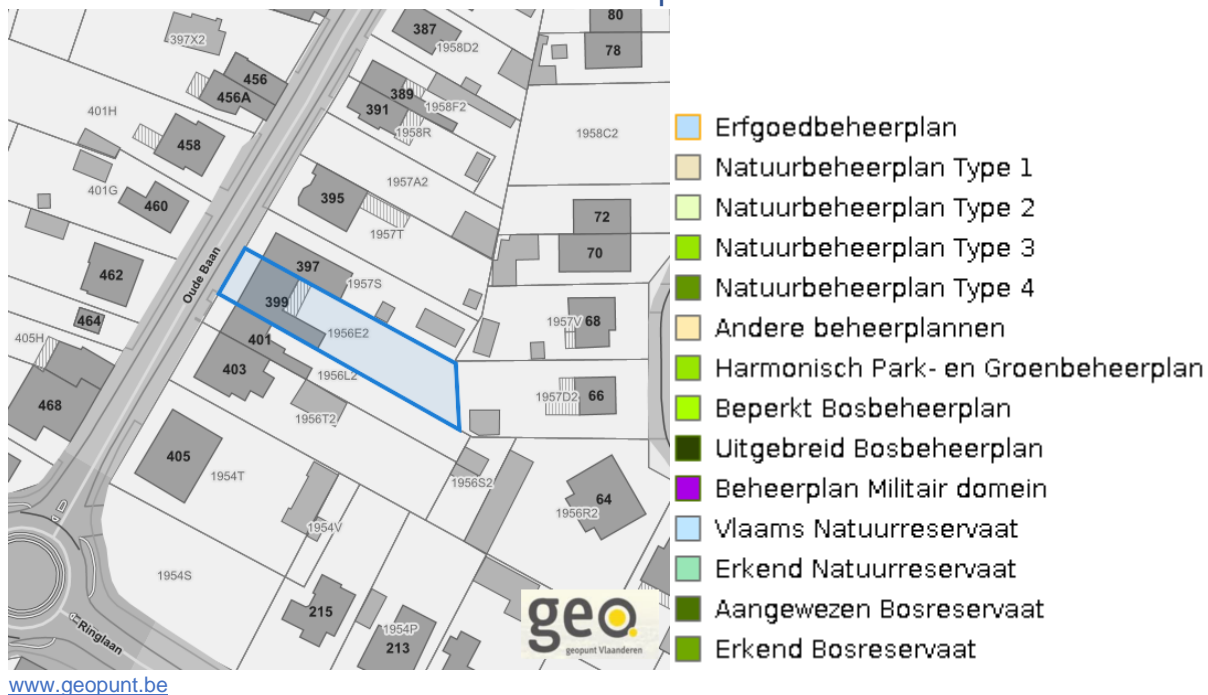


www.geopunt.be

Jachtterreinen

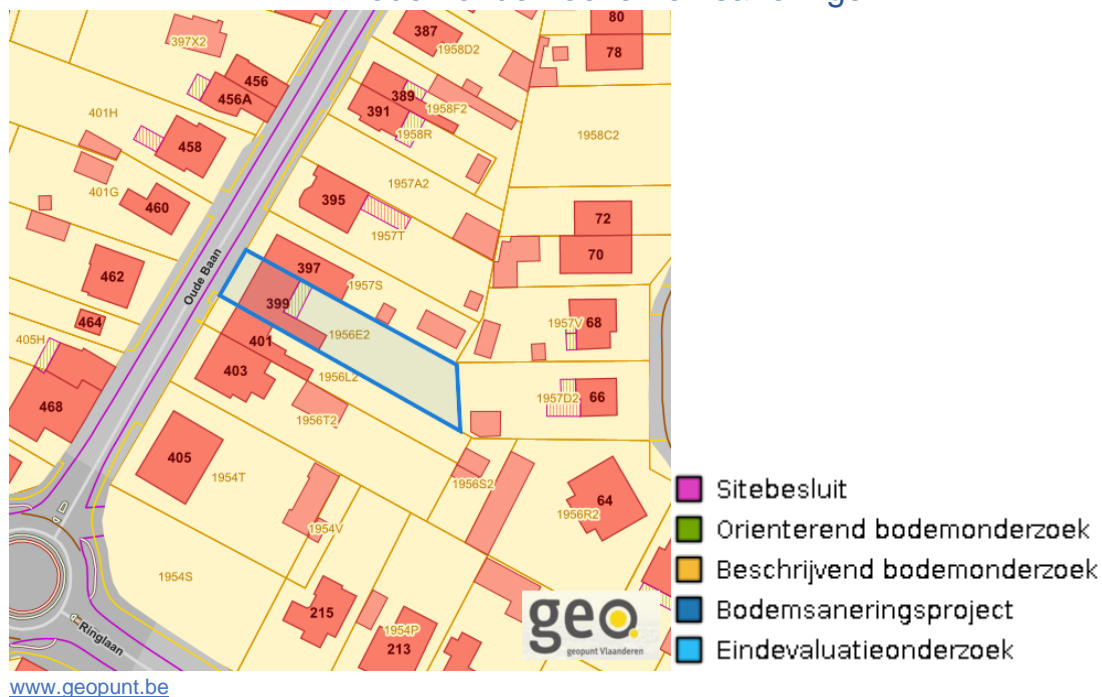


Natuurbeheerplannen



Oude Baan 399, 3630 Mechelen-aan-de-Maas

Bodemonderzoeken en saneringen

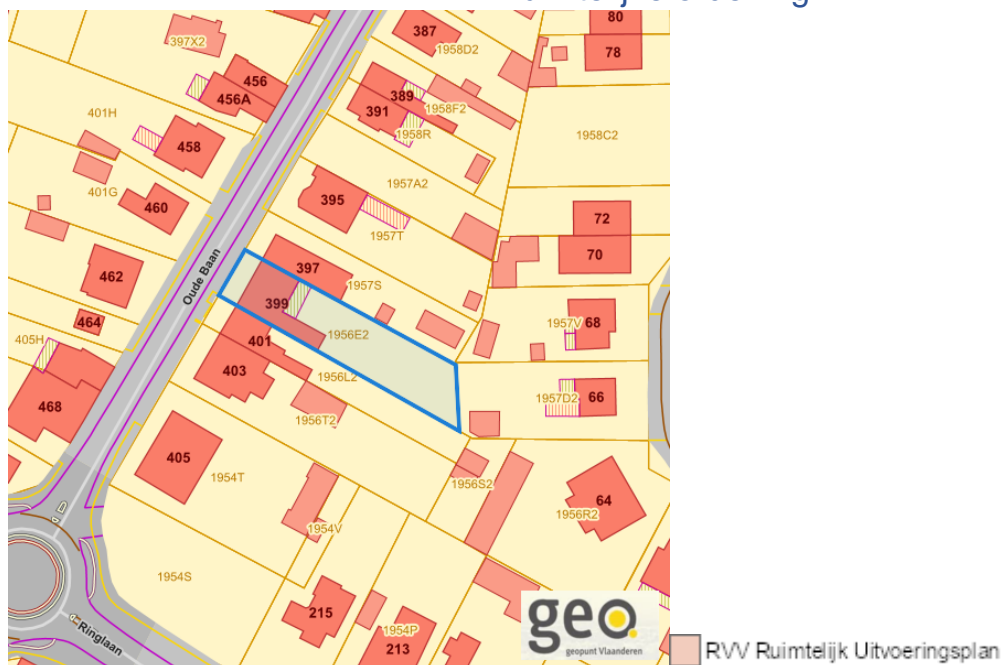


Dossier: 24-00-0040/001

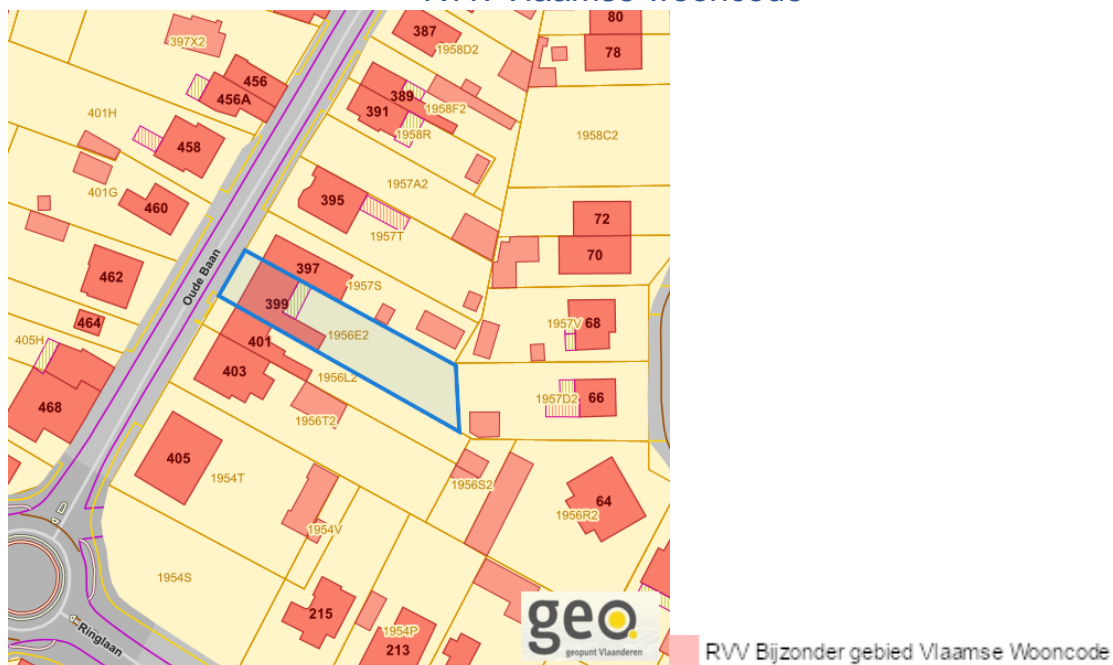
Detailkaarten recht van voorkoop

Detailkaarten recht van voorkoop pagina 1

Rvv: Ruimtelijke ordening



Rvv: Vlaamse wooncode

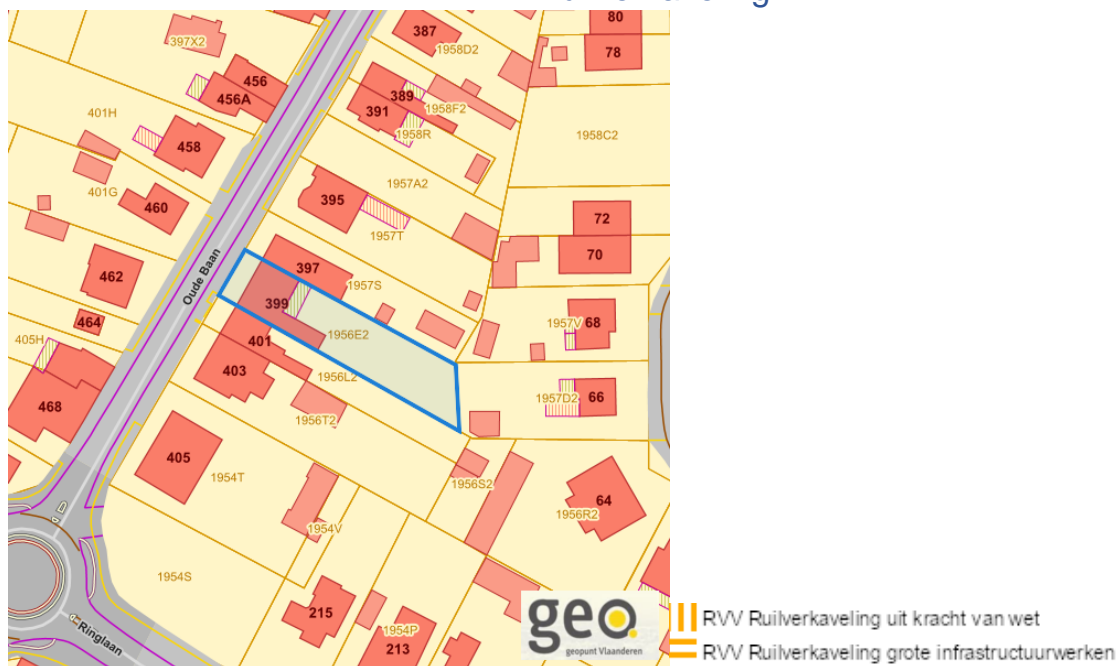


Dossier: 24-00-0040/001

Oude Baan 399, 3630 Mechelen-aan-de-Maas

Detailkaarten recht van voorkoop pagina 2

Rvv: Ruilverkaveling



www.geopunt.be

Rvv: Havengebieden



www.geopunt.be

Dossier: 24-00-0040/001

Oude Baan 399, 3630 Mechelen-aan-de-Maas

Detailkaarten recht van voorkoop pagina 3

Rvv: de Vlaamse waterweg



Rvv: Complexe Projecten

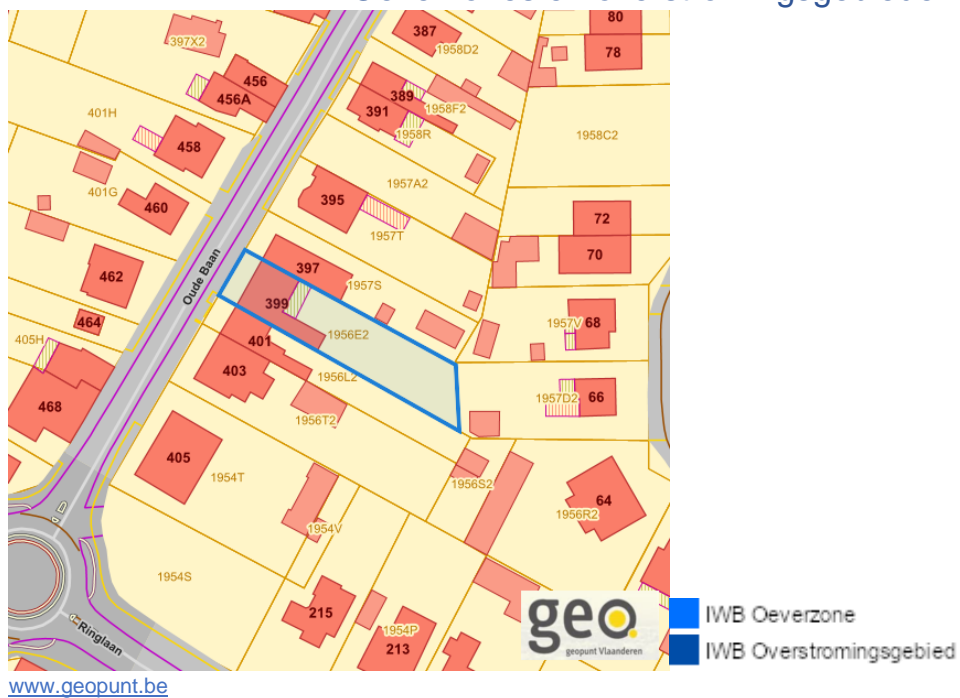


Dossier: 24-00-0040/001

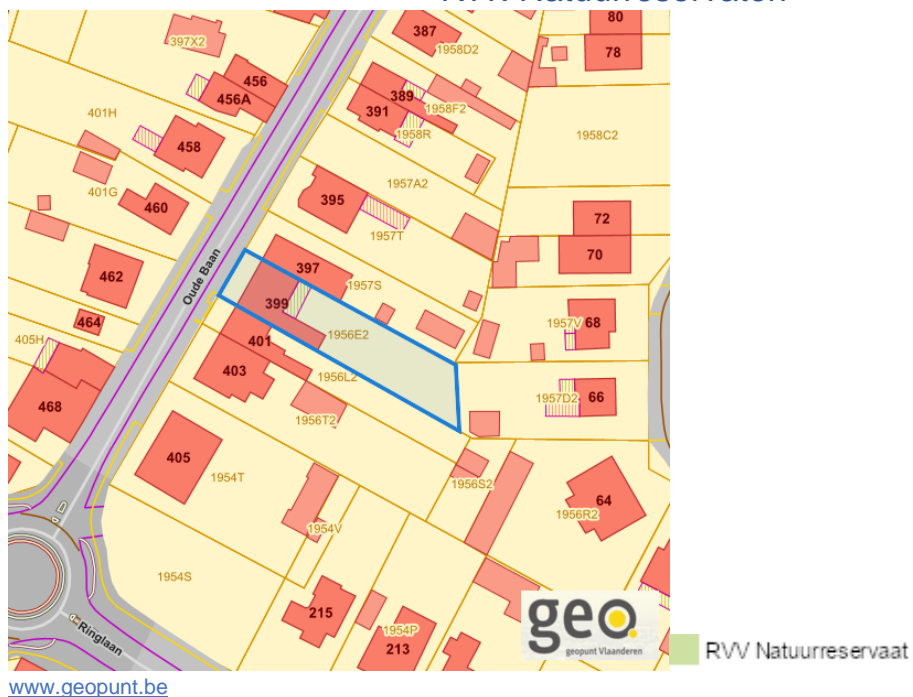
Oude Baan 399, 3630 Mechelen-aan-de-Maas

Detailkaarten recht van voorkoop pagina 4

Rvv: Oeverzones en overstromingsgebieden



Rvv: Natuureservaten



Dossier: 24-00-0040/001

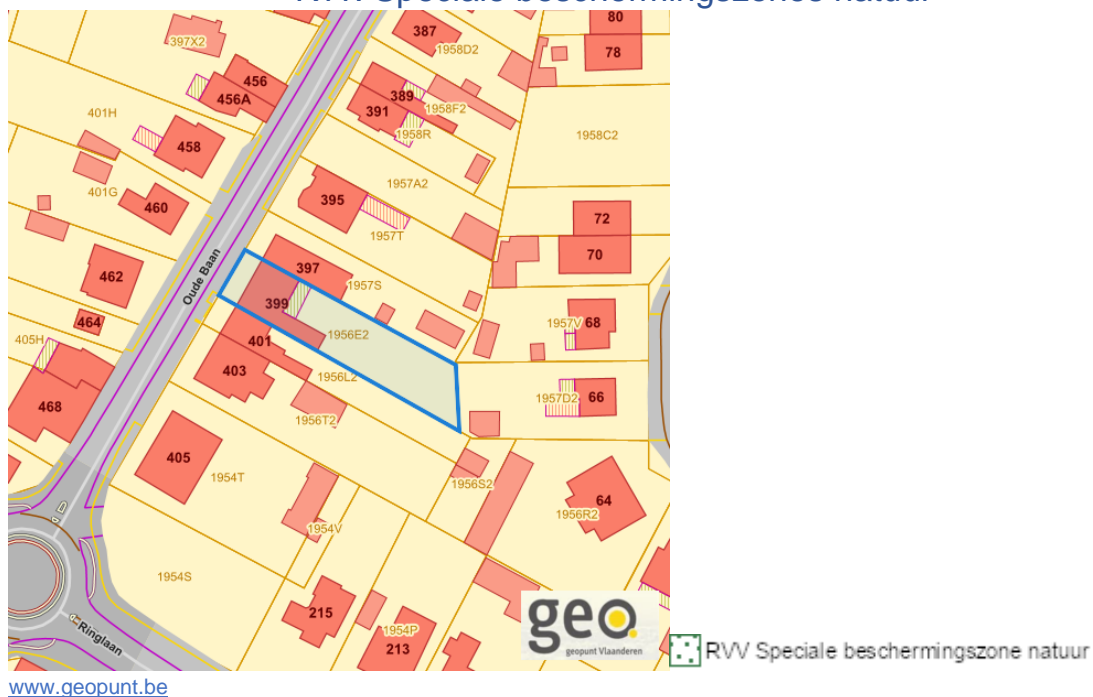
Oude Baan 399, 3630 Mechelen-aan-de-Maas

Detailkaarten recht van voorkoop pagina 6

Rvv: Vlaams Ecologisch Network



Rvv: Speciale beschermingszones natuur




Dossier: 24-00-0040/001

Detailkaarten beschermd onroerend erfgoed

Detailkaarten beschermd onroerend erfgoed pagina 1

Beschermd archeologische sites



 Beschermd archeologische site

Beschermd cultuurhistorische landschappen



 Beschermd landschap

Oude Baan 399, 3630 Mechelen-aan-de-Maas

Detailkaarten beschermd onroerend erfgoed pagina 2

Beschermd monumenten



Beschermd overgangszones



Dossier: 24-00-0040/001

Oude Baan 399, 3630 Mechelen-aan-de-Maas

Detailkaarten beschermd onroerend erfgoed pagina 3

Beschermd stads en dorpsgezichten



■ Beschermd stads- en dorpsgezicht

Dossier: 24-00-0040/001

Vastgestelde inventarissen



Dossier: 24-00-0040/001

Detailkaarten vastgestelde inventarissen

Detailkaarten vastgestelde inventaris pagina 1

Vastgestelde inventaris: Archeologische zones


 Vastgestelde afgebakende archeologische zone

Vastgestelde inventaris: Bouwkundig erfgoed


 Item uit de vastgestelde inventaris bouwkundig erfgoed

Dossier: 24-00-0040/001

Oude Baan 399, 3630 Mechelen-aan-de-Maas

Detailkaarten vastgestelde inventaris pagina 2

Vastgestelde inventaris: Houtige beplanting met erfgoedwaarde



■ Vastgestelde inventaris houtig erfgoed

Vastgestelde inventaris: Historische tuinen en parken



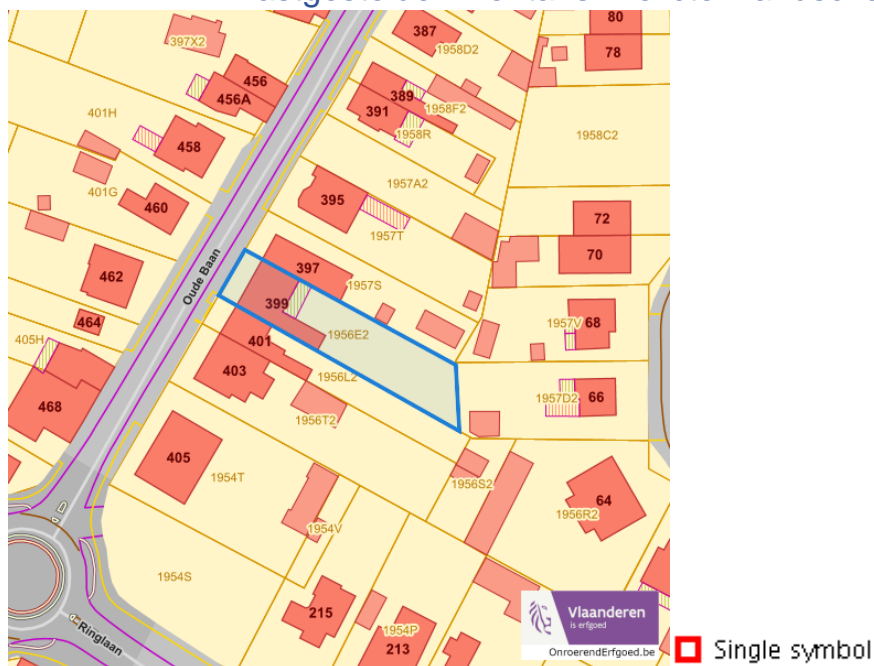
■ Vastgestelde inventaris park en tuin

Dossier: 24-00-0040/001

Oude Baan 399, 3630 Mechelen-aan-de-Maas

Detailkaarten vastgestelde inventaris pagina 3

Vastgestelde inventaris: Relicten landschapsatlas



Dossier: 24-00-0040/001

Wetenschappelijke inventarissen

Dossier: 24-00-0040/001

Detailkaarten wetenschappelijke inventarissen

Detailkaarten wetenschappelijke inventarissen pagina 1

Bouwkundige elementen**Bouwkundige gehelen**%bouwkundige_gehelen scale=55%
%bouwkundige_gehelen_legend scale=45%

Oude Baan 399, 3630 Mechelen-aan-de-Maas

Detailkaarten wetenschappelijke inventarissen pagina 2

Landschappelijke elementen



element

Landschappelijke gehelen



geheel

Dossier: 24-00-0040/001

Oude Baan 399, 3630 Mechelen-aan-de-Maas

Detailkaarten wetenschappelijke inventarissen pagina 3

Archeologische gehelen



Dossier: 24-00-0040/001

Unesco werelderfgoed



Detailkaarten Unesco werelderfgoed

Unesco: Bufferzones

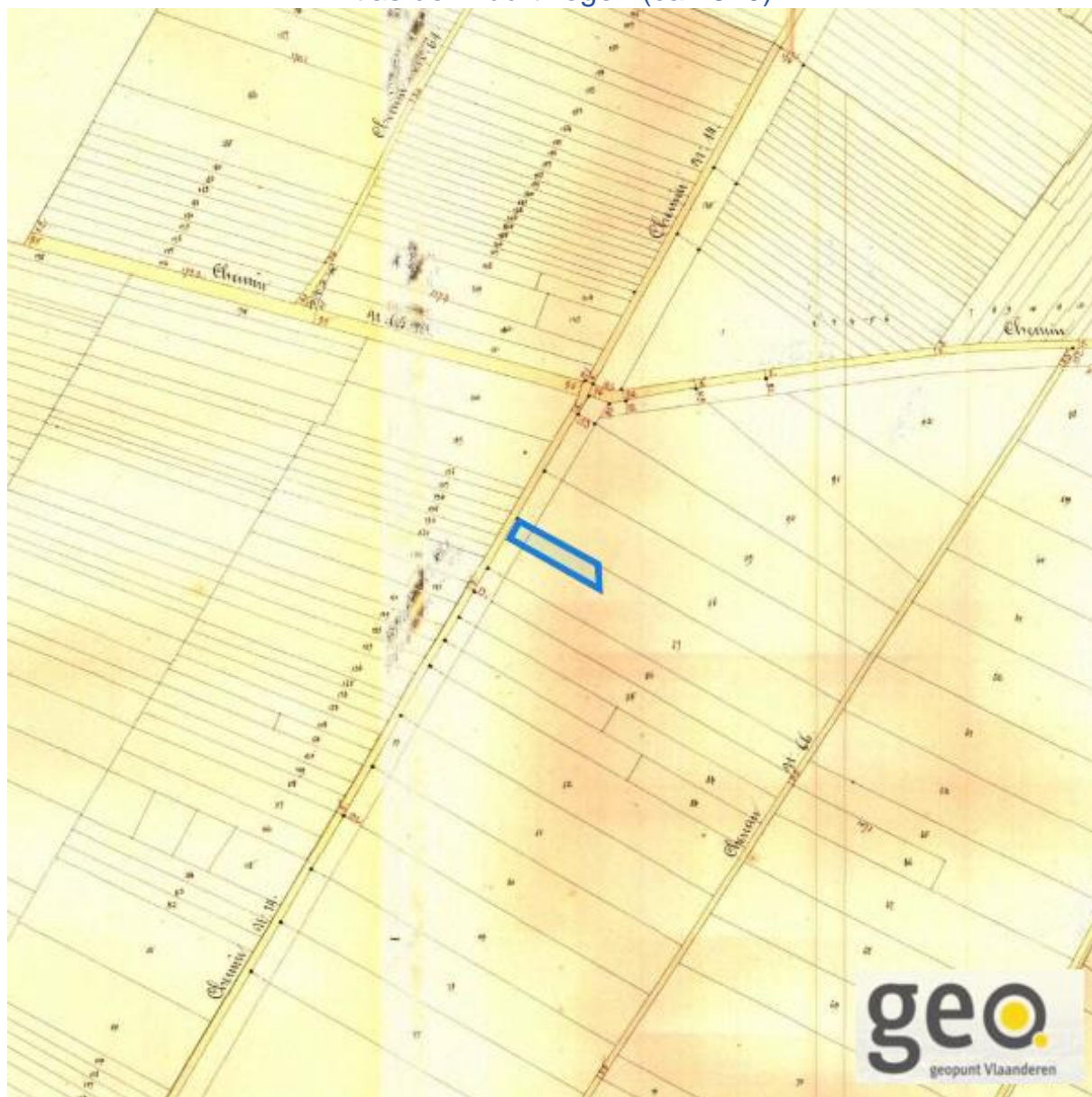


Unesco: Kernzones



Historische kaarten

Atlas der Buurtwegen (ca 1840)



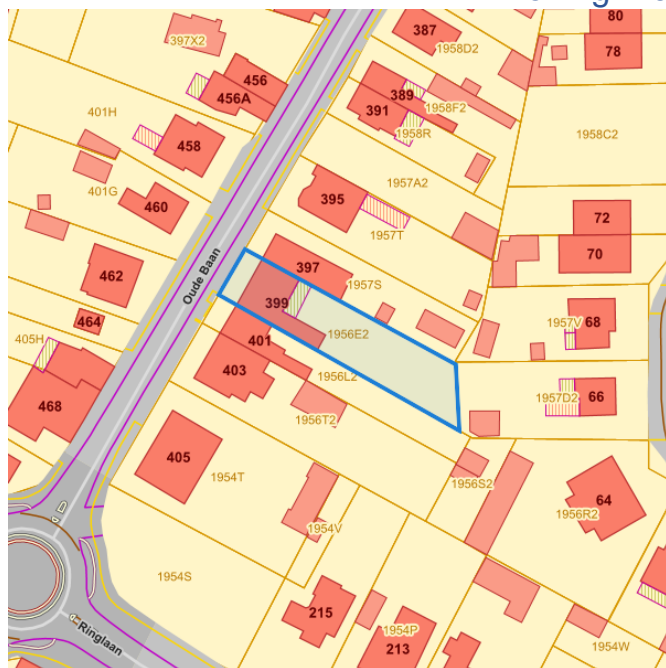
www.geopunt.be

Dossier: 24-00-0040/001

Document: DC à la carte - VLANED - DC
Kaarten: 29/01/2024 - jehavfxmkqus3lprx15gzfrc6tpsjjth6whvynqw

Wonen

Woningkwaliteit



- Woningen met een conformiteitsattest
- Panden met een herstelvordering
- Vlaamse inventaris van ongeschikte en onbewoonbare woningen

www.geopunt.be

Conformiteitsattest gemeente beperkte duurtijd



Conformiteitsattest gemeente beperkte duurtijd

- Nee
- ▨ Ja

www.geopunt.be

Conformiteitsattest gemeente verplicht

