

DC à la carte



A la Croisette, 4280 Hannut
64034B1006/00C000

Lieu
Environs
Cadastre
Plan régional
Amenagement du territoire
Sol et sous-sol
Eau
Nature
Droit de préemption
Patrimoine immobilier
Cartes historiques
Autres cartes

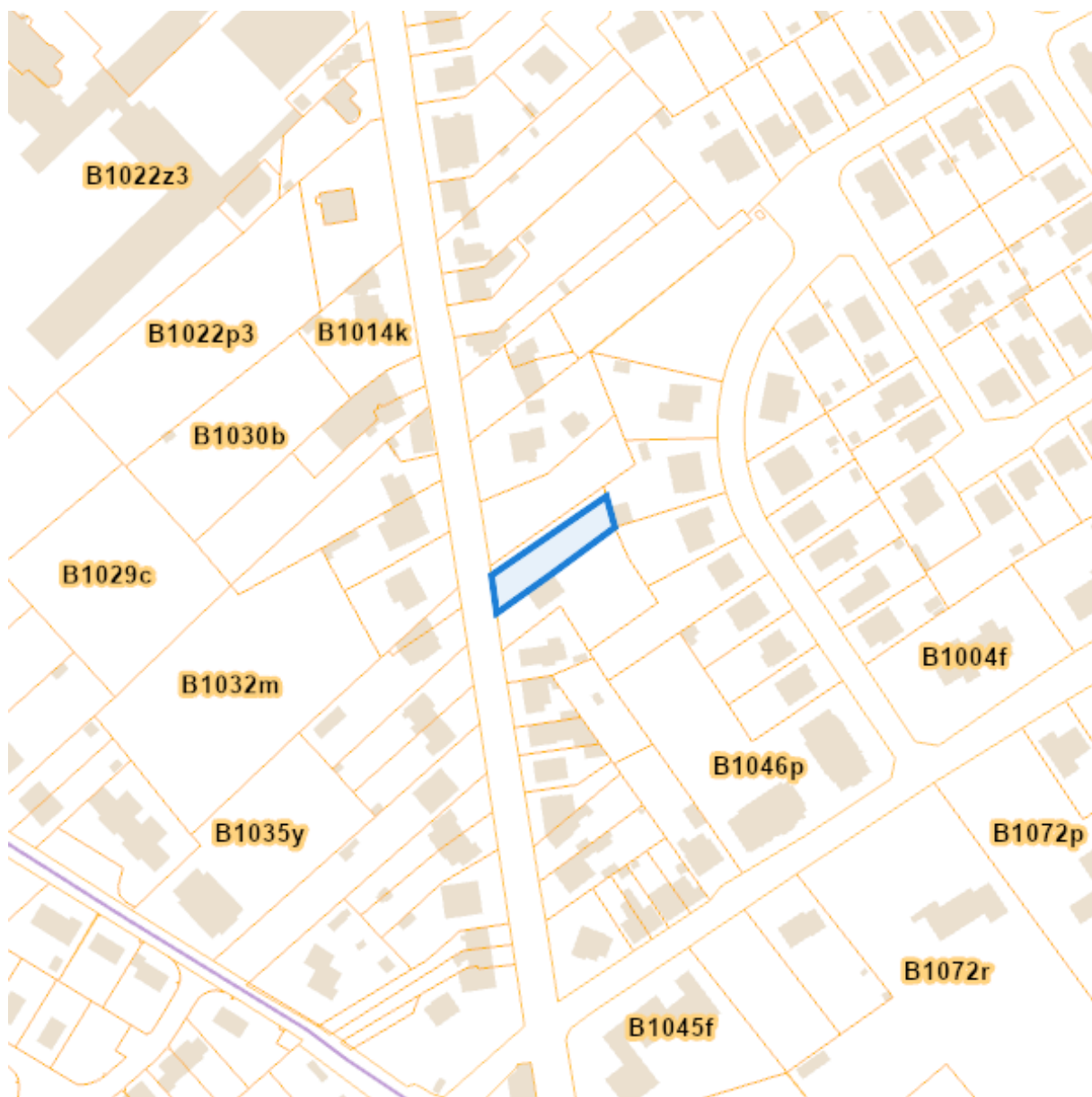
Dossier: 26-148572/001

Lieu



Dossier: 26-148572/001

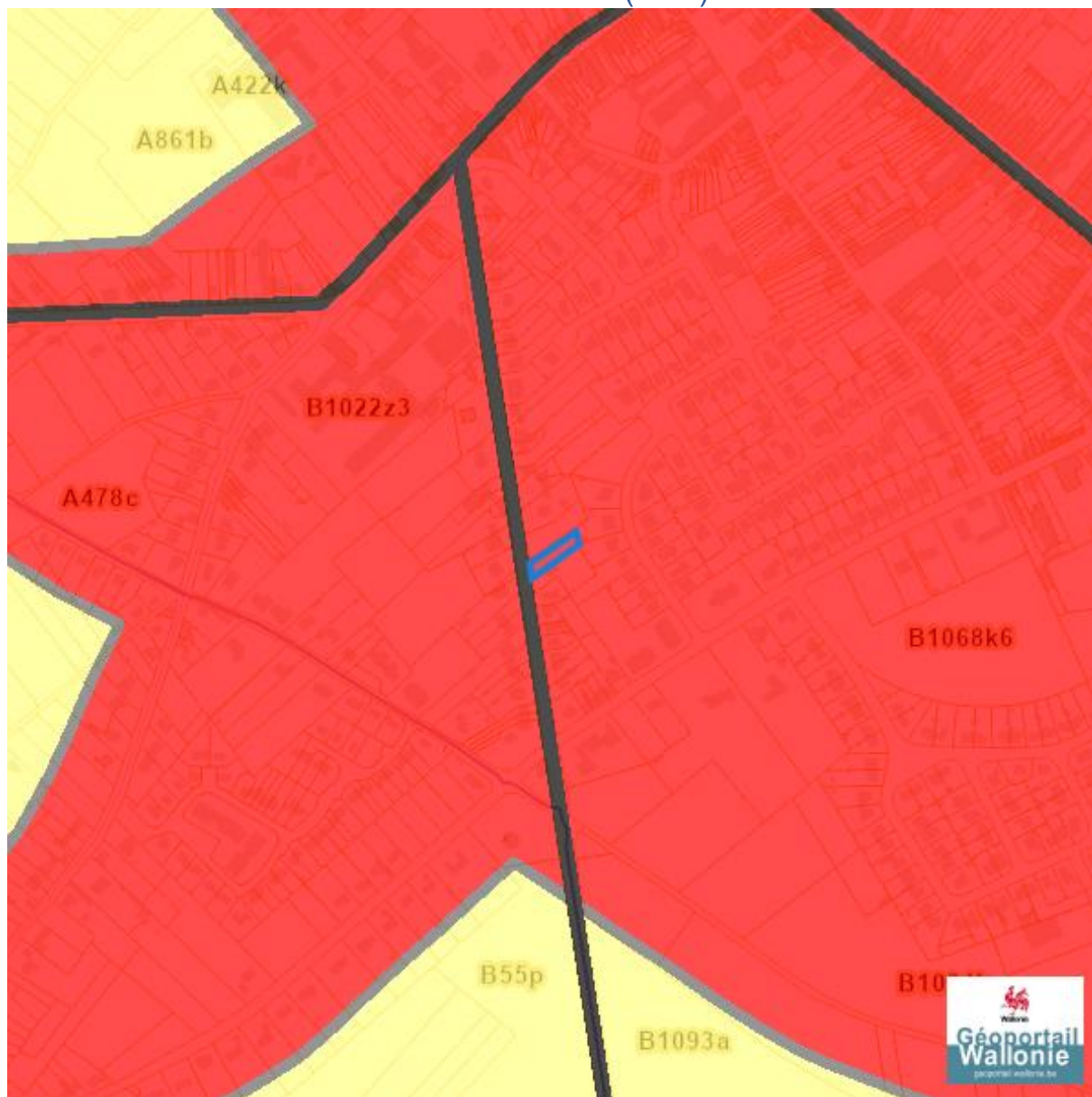
Environs



Dossier: 26-148572/001





























Plan régional

Plan de secteur (PDS)



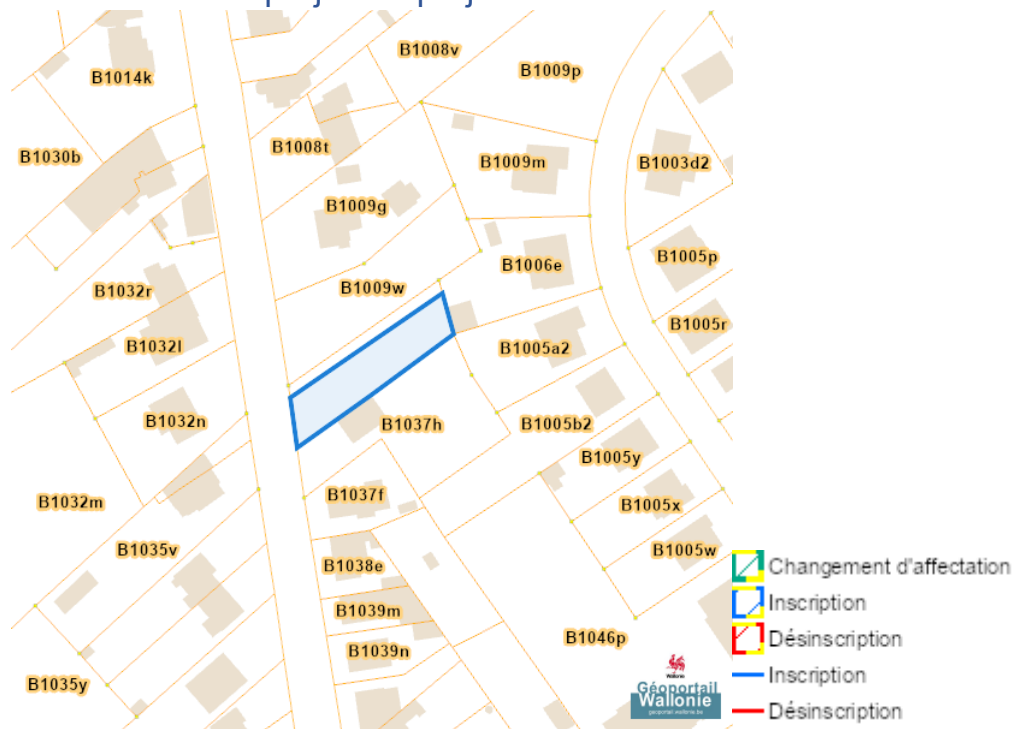
Dossier: 26-148572/001

A la Croisette, 4280 Hannut

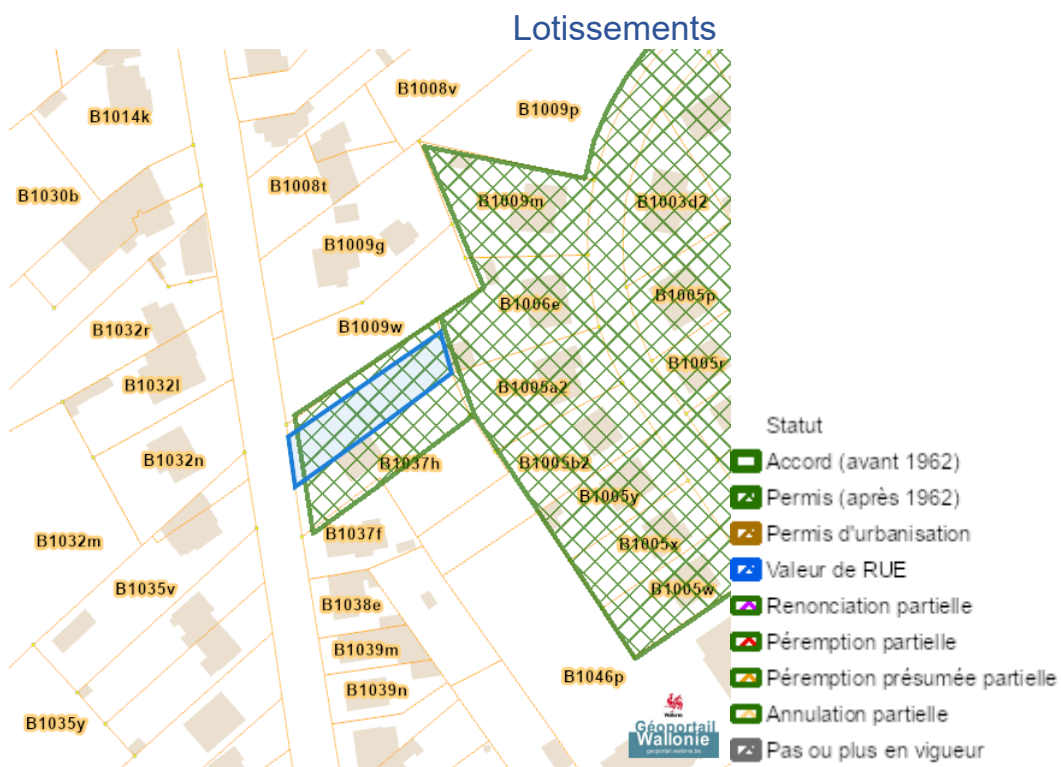
	Habitat
	Habitat à caractère rural
	Habitat vert
	Services publics et équipements communautaires
	Centre d'enfouissement technique
	Centre d'enfouissement technique désaffecté
	Loisirs
	Activité économique mixte
	Activité économique industrielle
	Activité économique spécifique Agro-Economique
	Activité économique spécifique Grande Distribution
	Activité économique spécifique Risque majeur
	Dépendances d'extraction
	Extraction à destination agricole
	Extraction à destination forestière
	Extraction à destination espaces verts
	Extraction à destination zone naturelle
	Aménagement communal concerté
	Aménagement communal concerté à caractère économique
	Enjeu communal
	Enjeu régional
	Agricole
	Forestière
	Espaces verts
	Naturelle
	Parc
	Eau
	Non affectée ("zone blanche")

Dossier: 26-148572/001

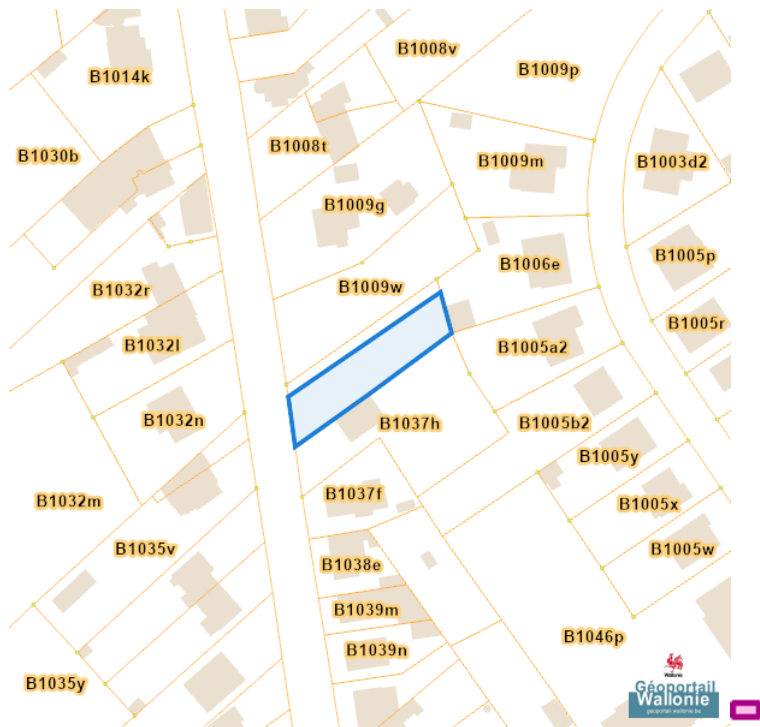
Avant-projets et projets de modification du Plan du Secteur



Aménagement du territoire

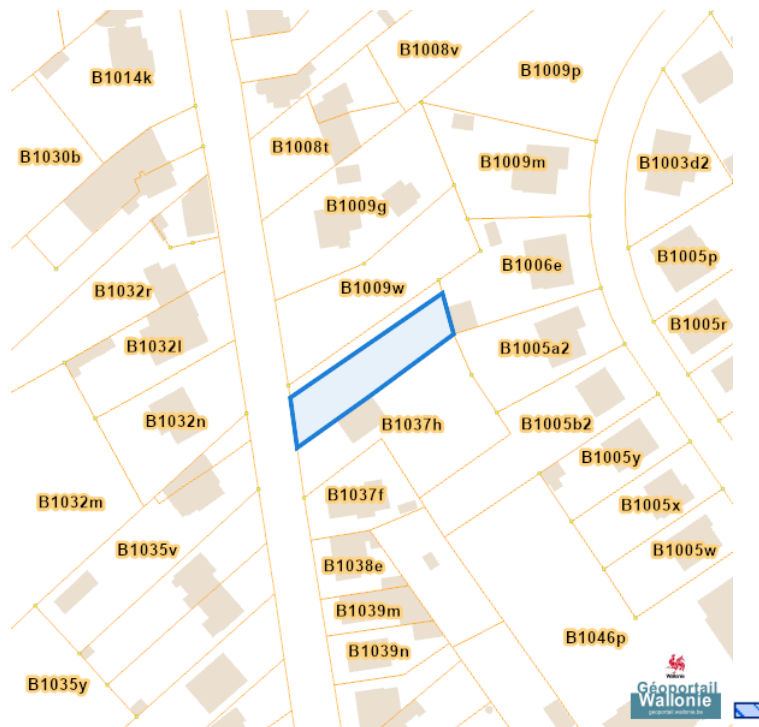


Plan Habitat Permanent

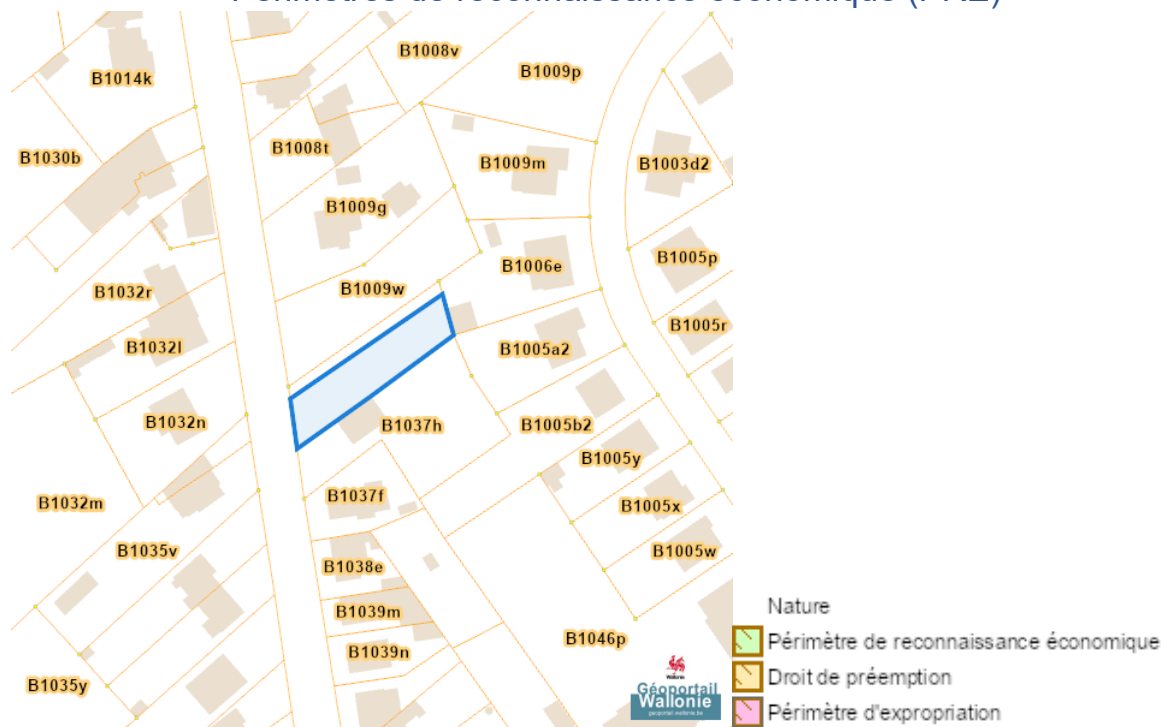


A la Croisette, 4280 Hannut

Périmètres de remembrement urbain (PRU)



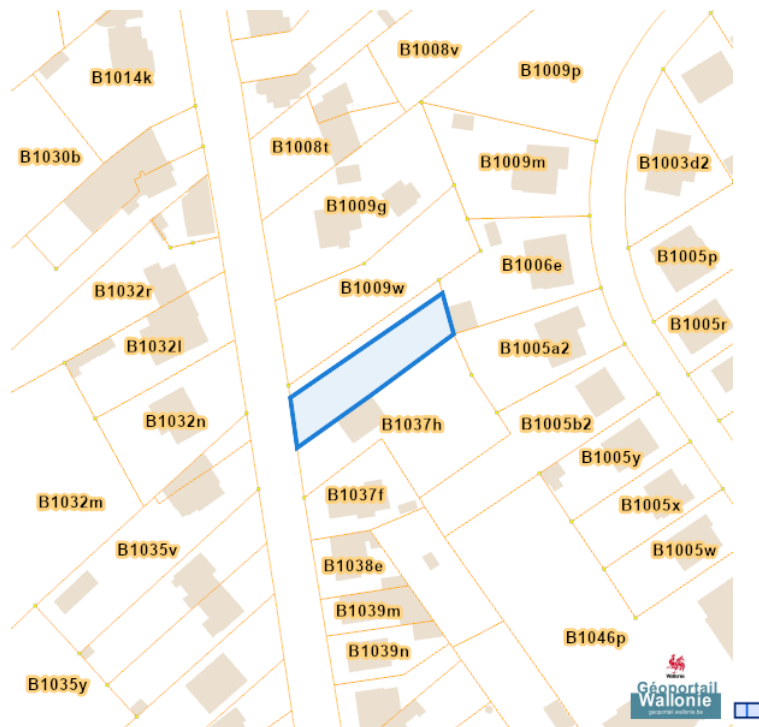
Périmètres de reconnaissance économique (PRE)



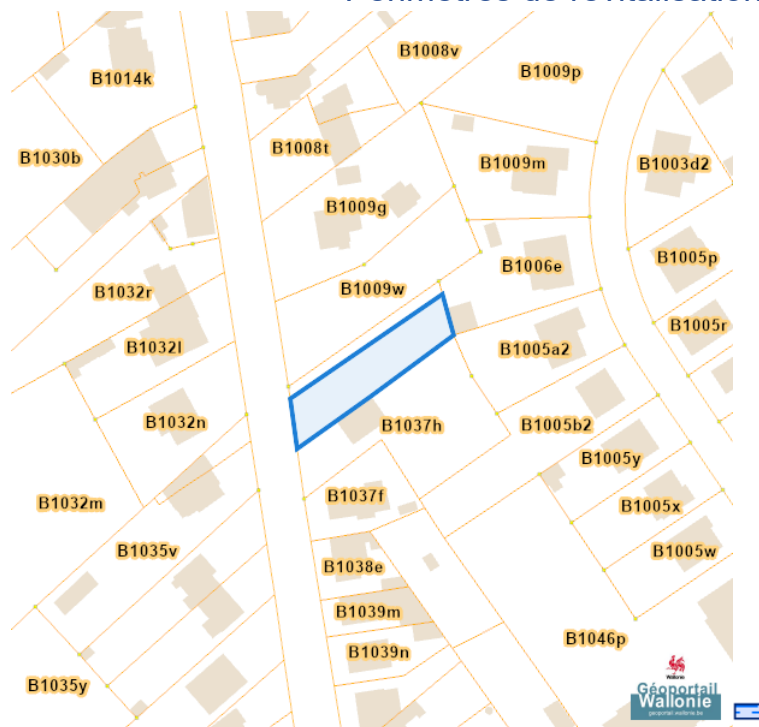
Dossier: 26-148572/001

A la Croisette, 4280 Hannut

Périmètres de rénovation urbaine



Périmètres de revitalisation urbaine



Dossier: 26-148572/001

A la Croisette, 4280 Hannut

Schéma d'Orientation Local (SOL)

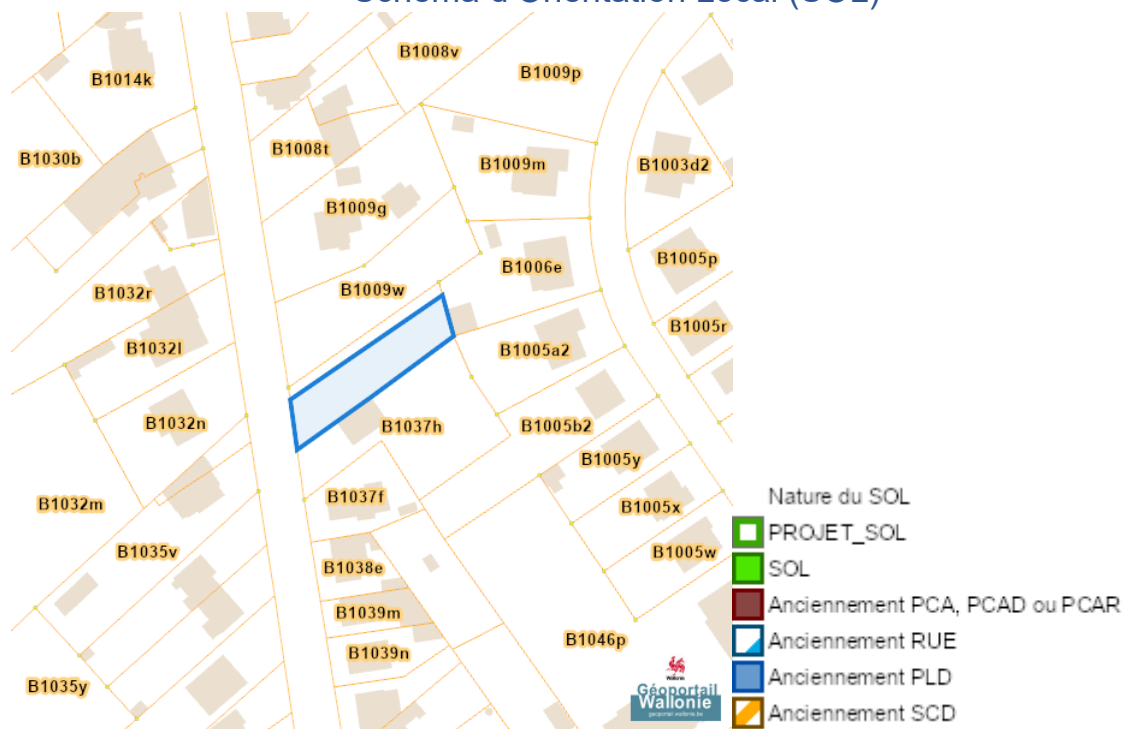
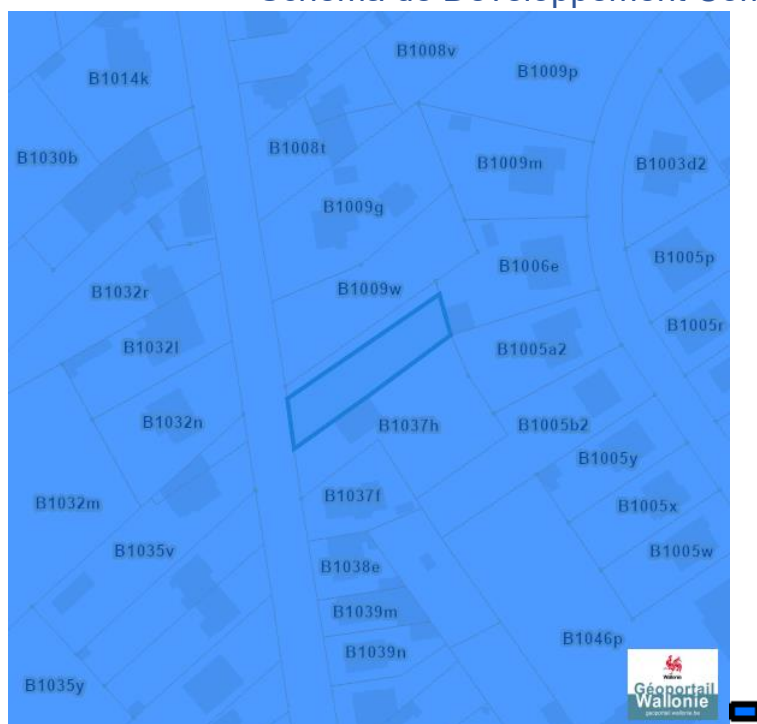
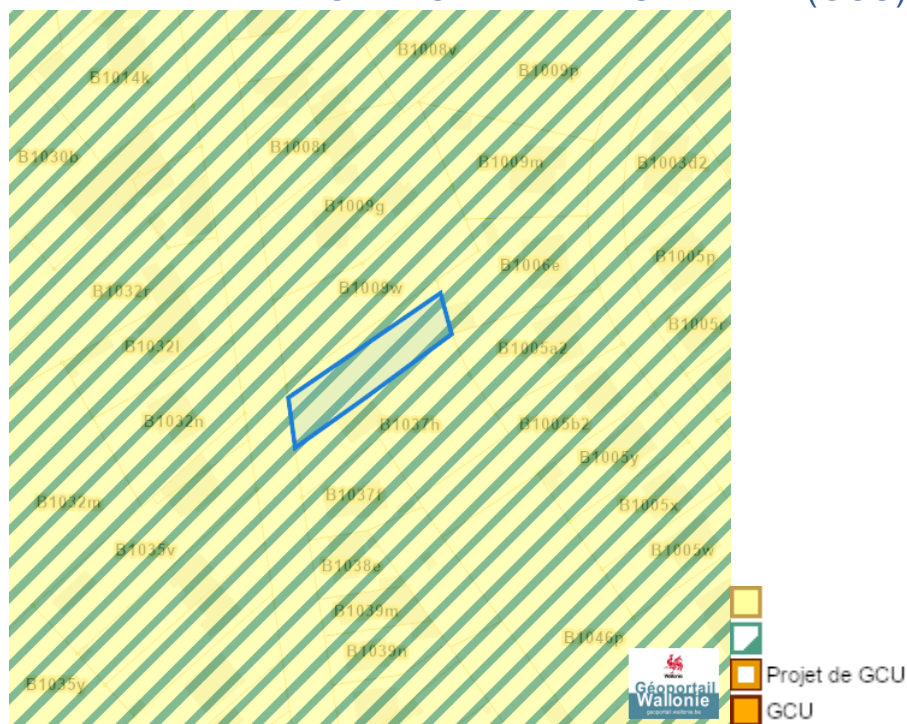


Schéma de Développement Communal (SDC)

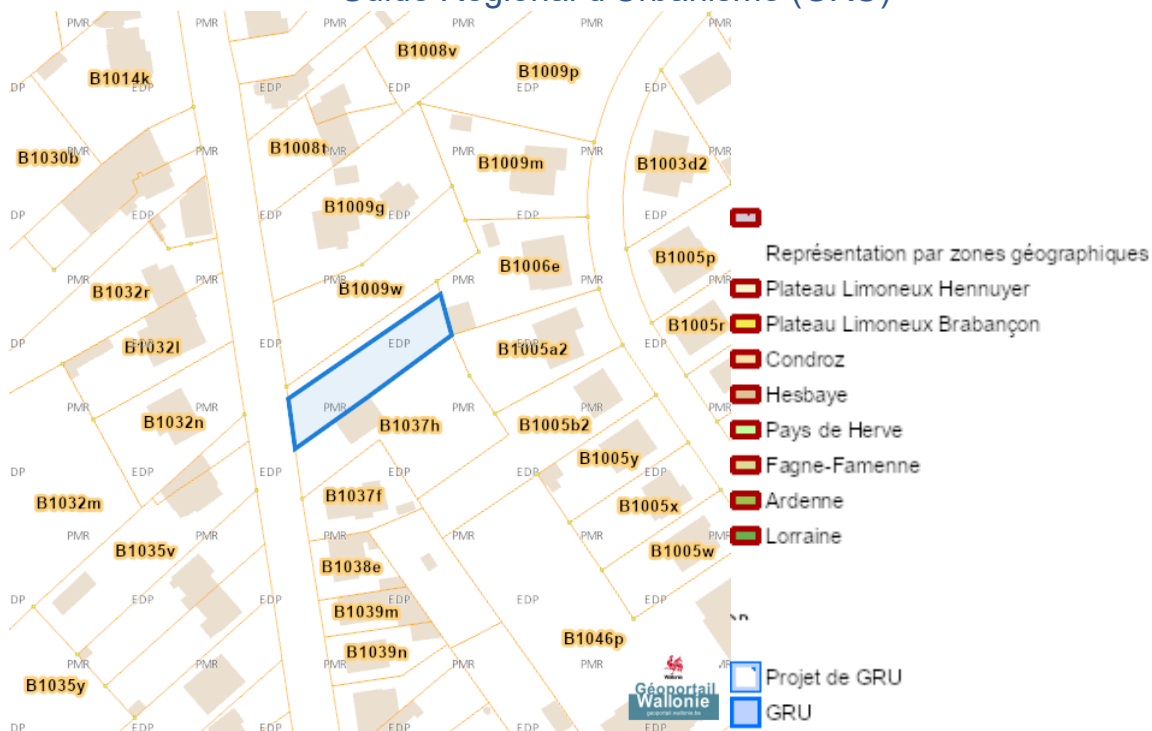


Dossier: 26-148572/001

Guide Communal d'Urbanisme (GCU)

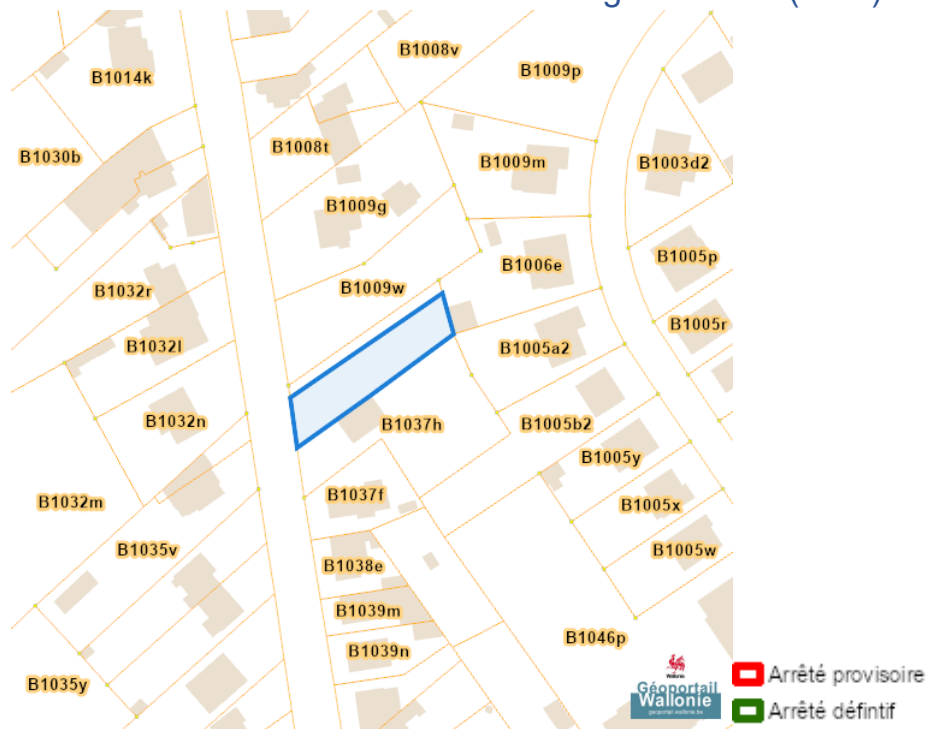


Guide Régional d'Urbanisme (GRU)

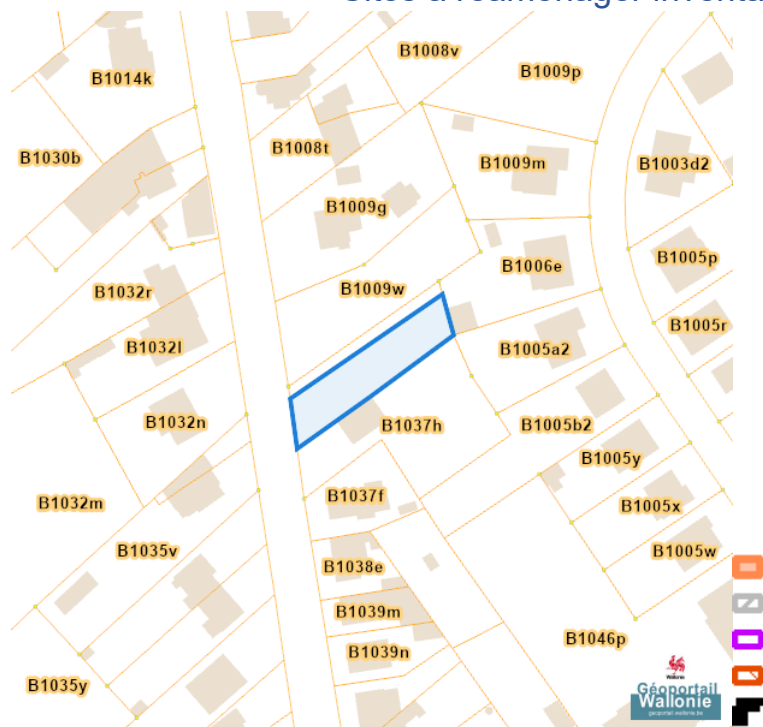


A la Croisette, 4280 Hannut

Sites à réaménager de droit (SAR)



Sites à réaménager inventaire (ISA)



Dossier: 26-148572/001

Taxation des bénéficiaires résultant d'une révision du plan de secteur

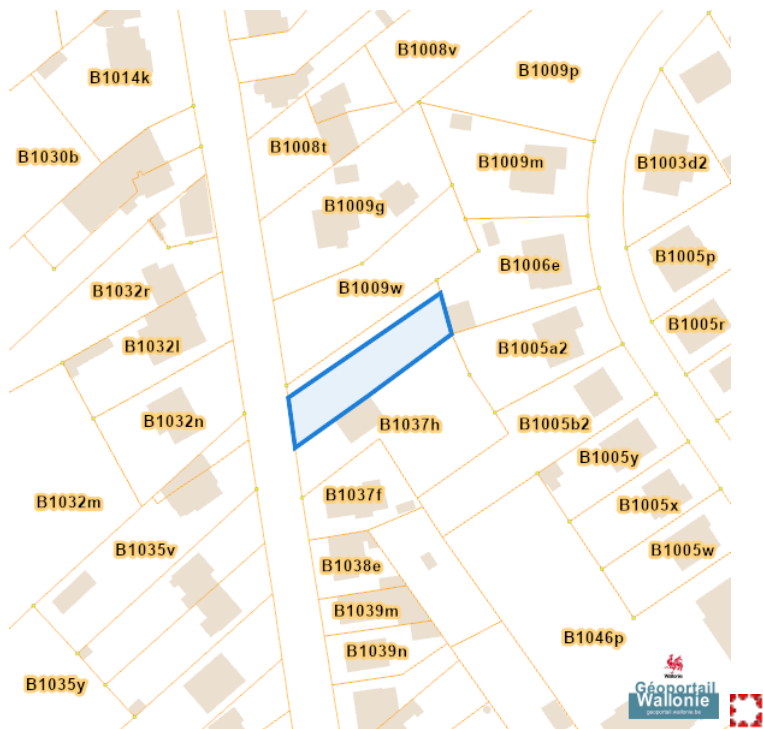
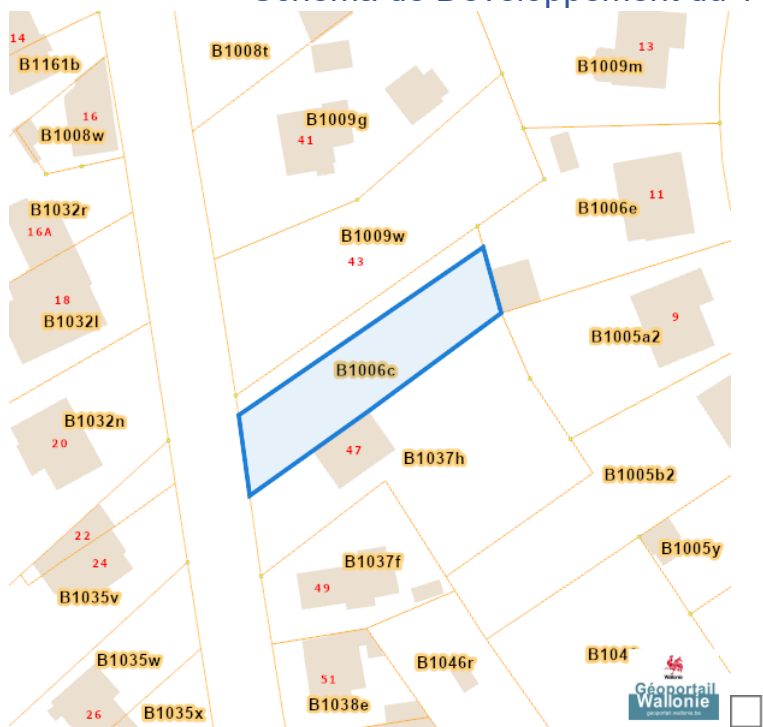
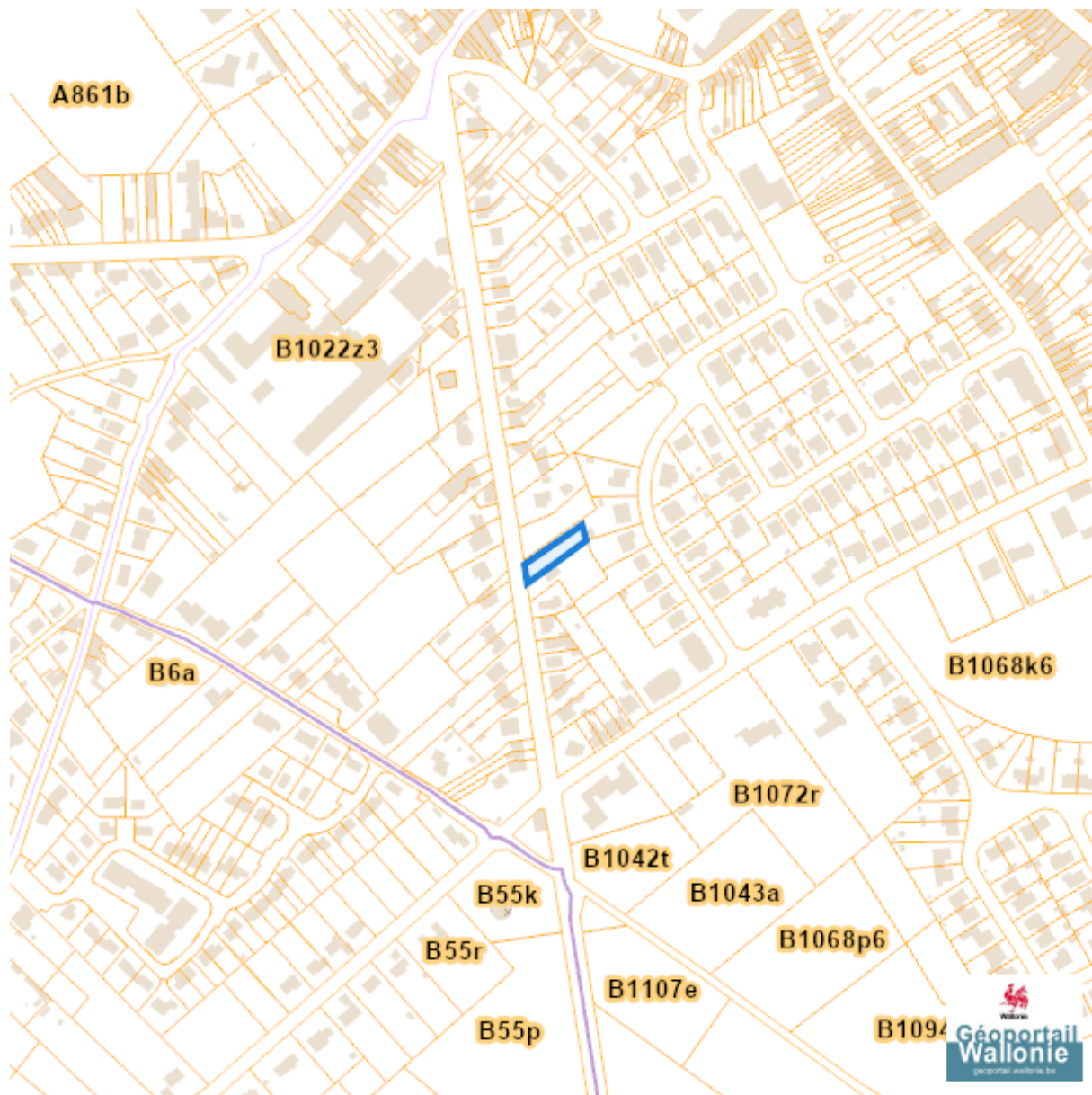


Schéma de Développement du Territoire (SDT)

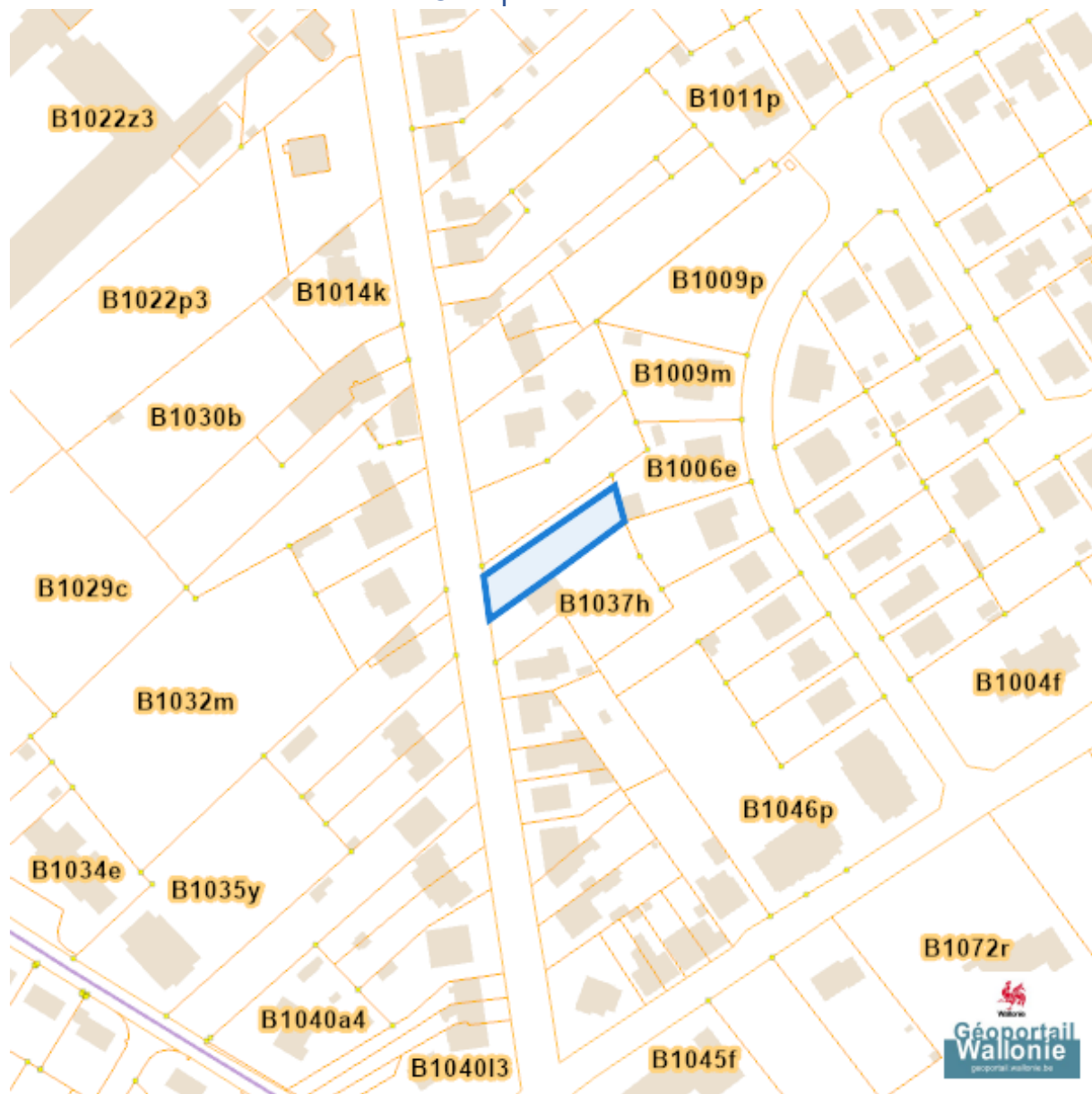


Seveso

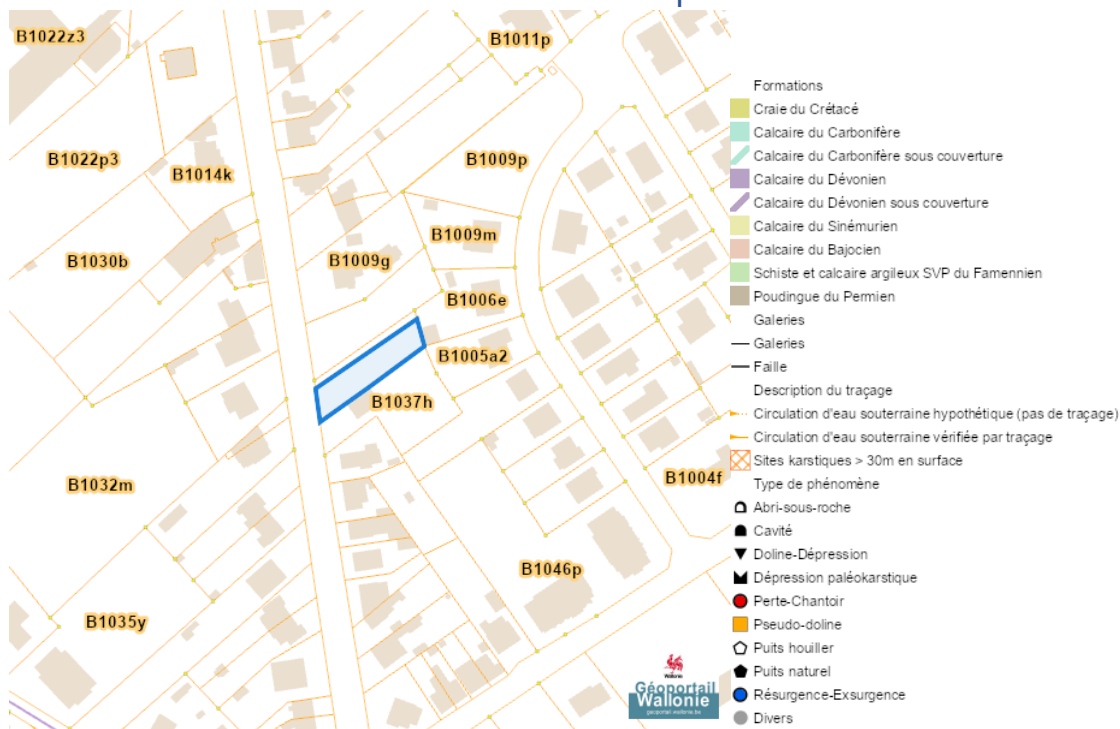


Sol et sous-sol

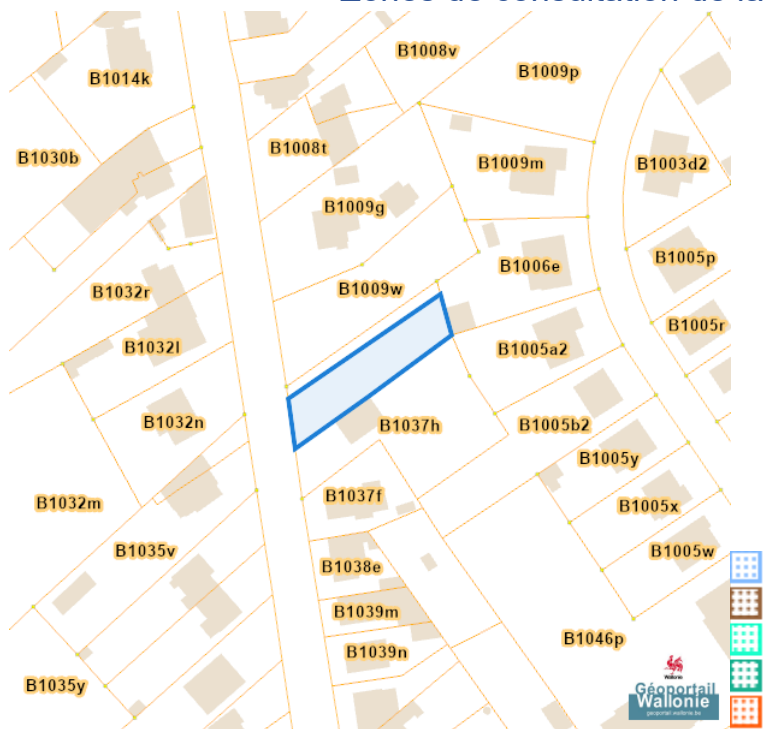
Occupation du sol



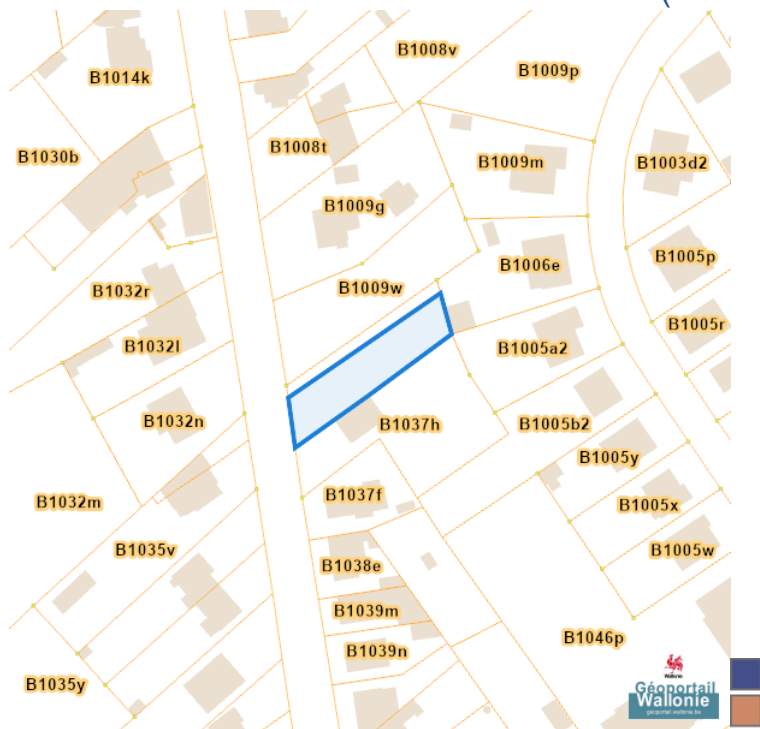
Sites Karstiques



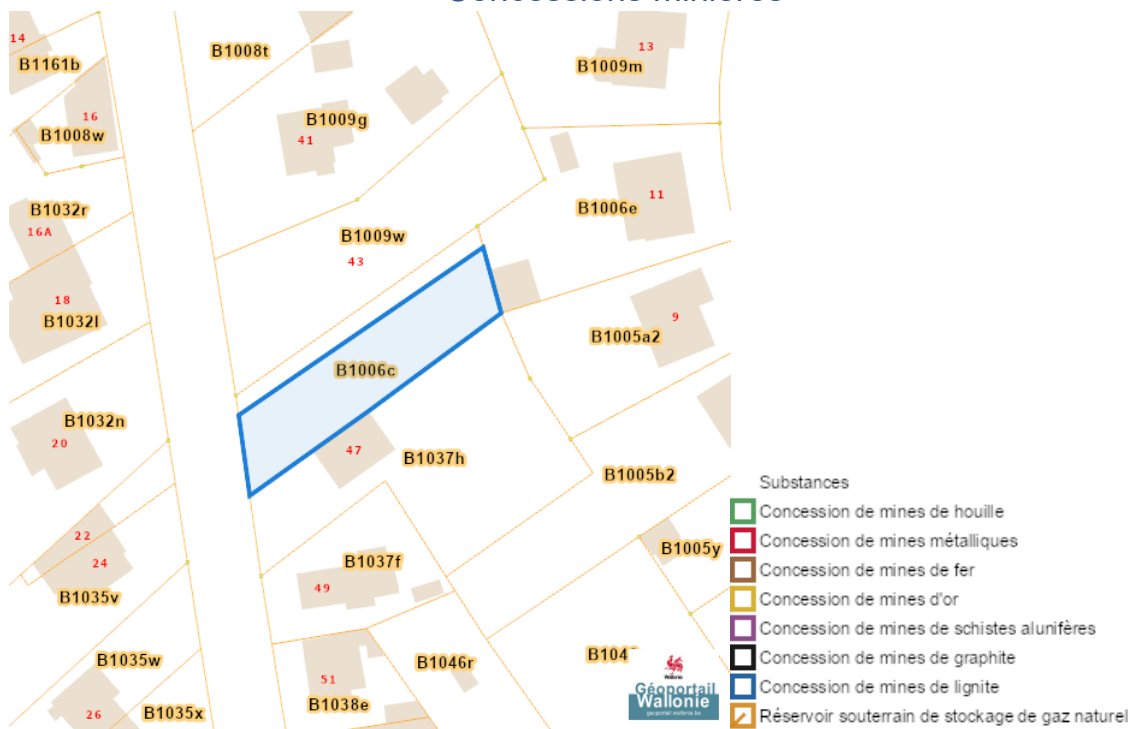
Zones de consultation de la DRIGM



Etat des sols (BDES)

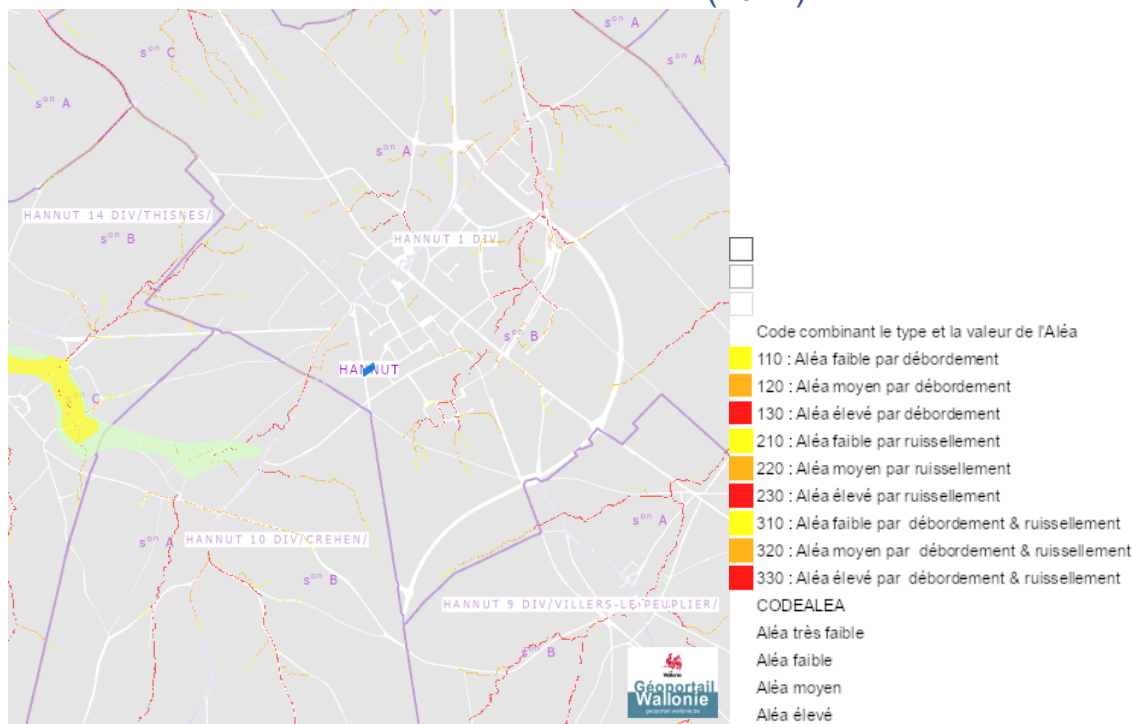


Concessions minières

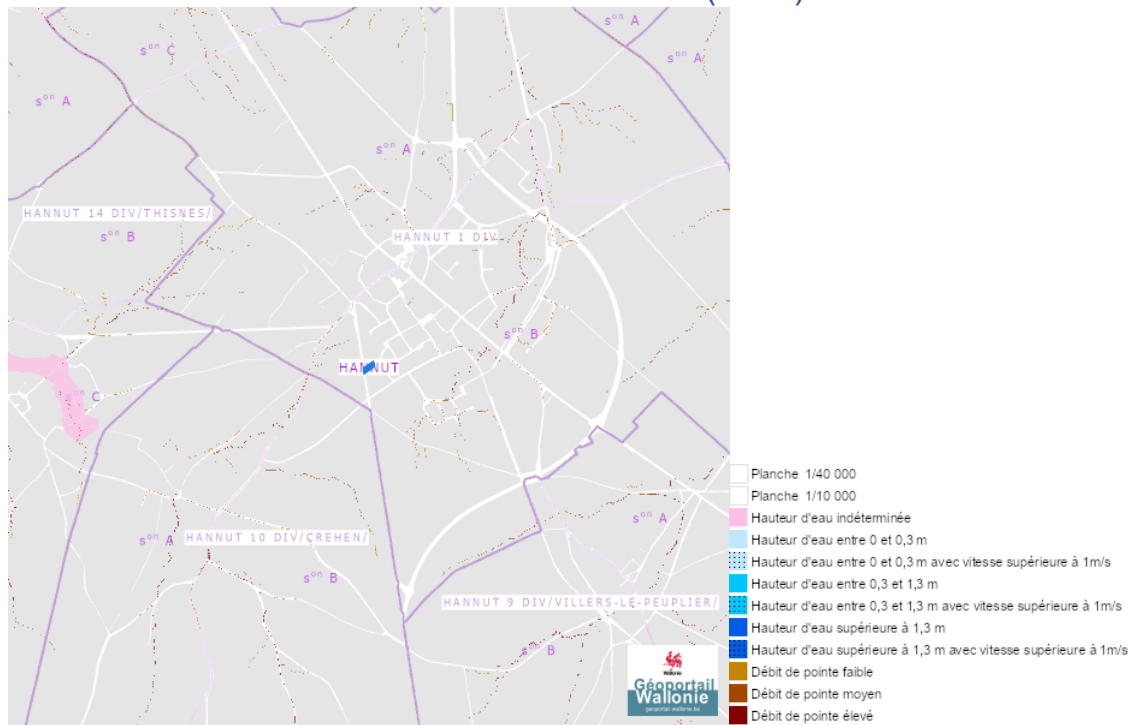


Eau

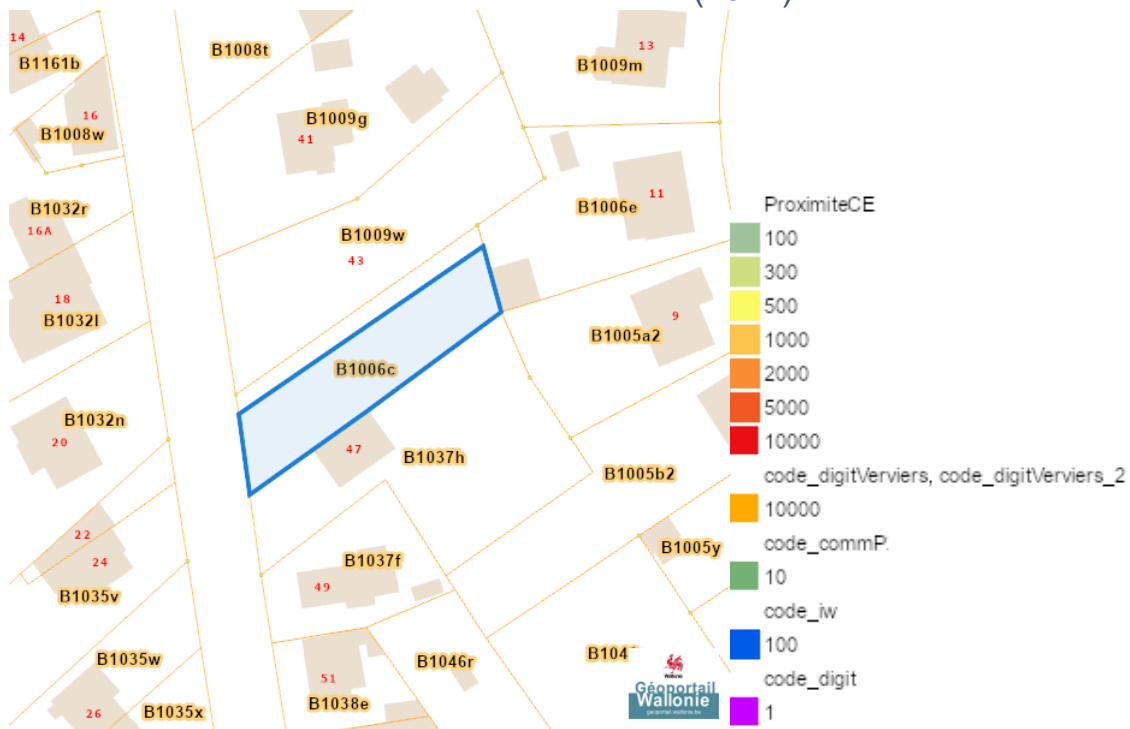
Alea d' inondation (2021)



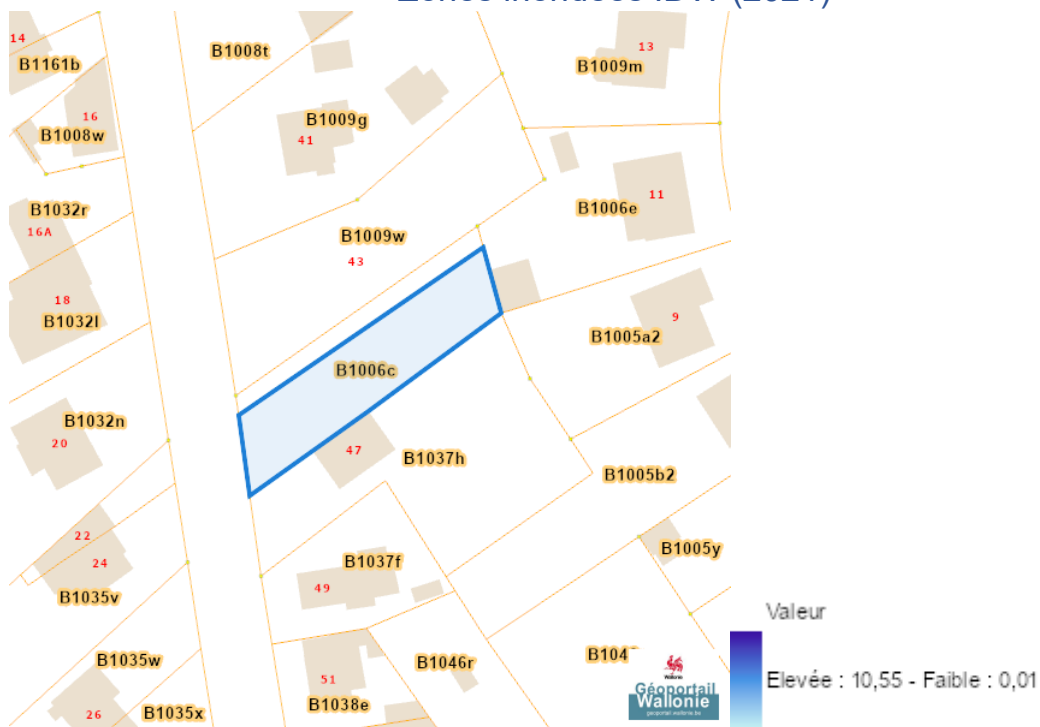
Zones inondables (2021)



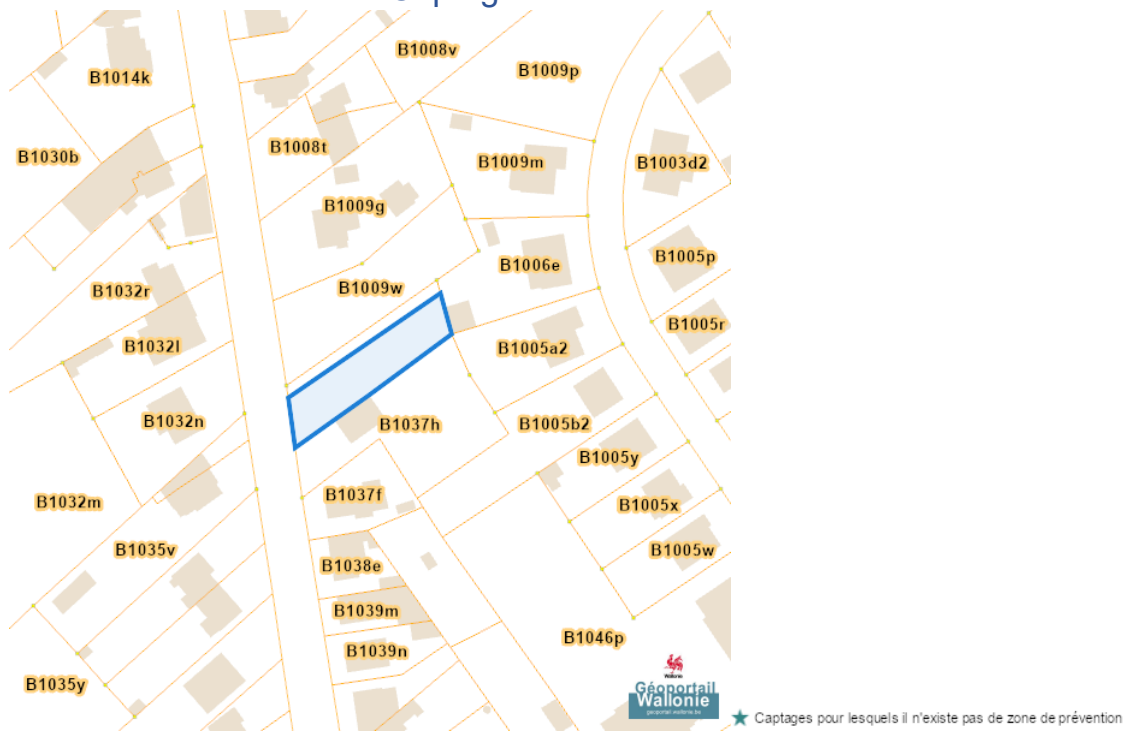
Zones inondees (2021)



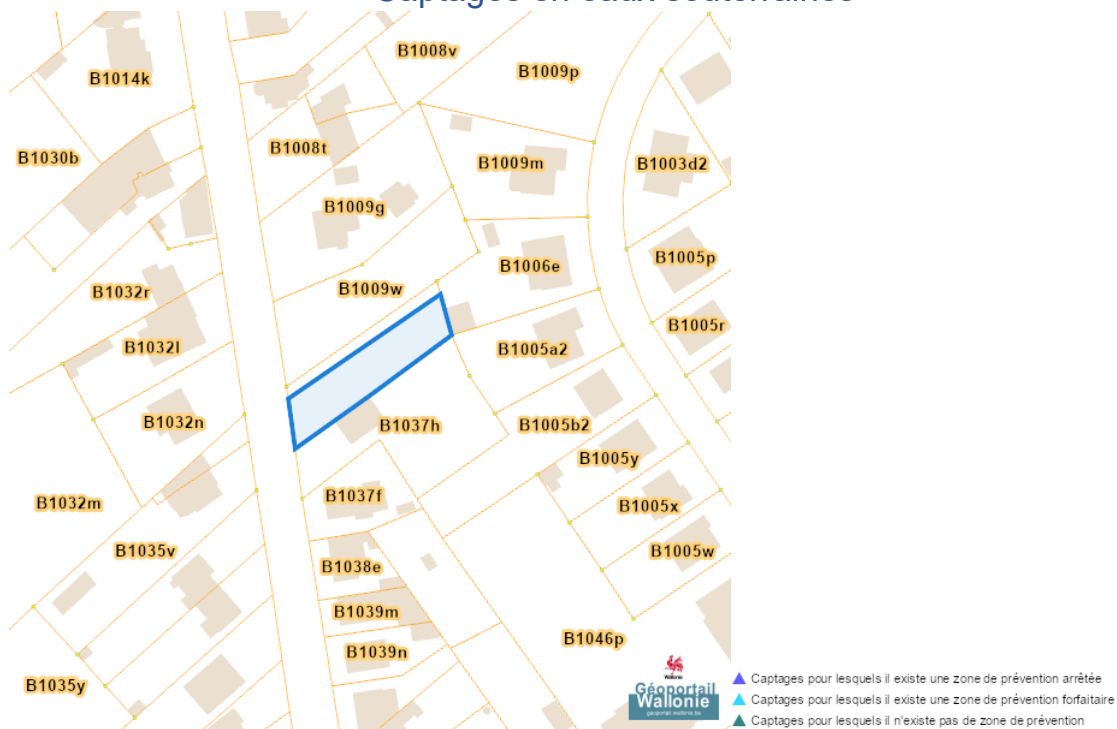
Zones inondees IDW (2021)



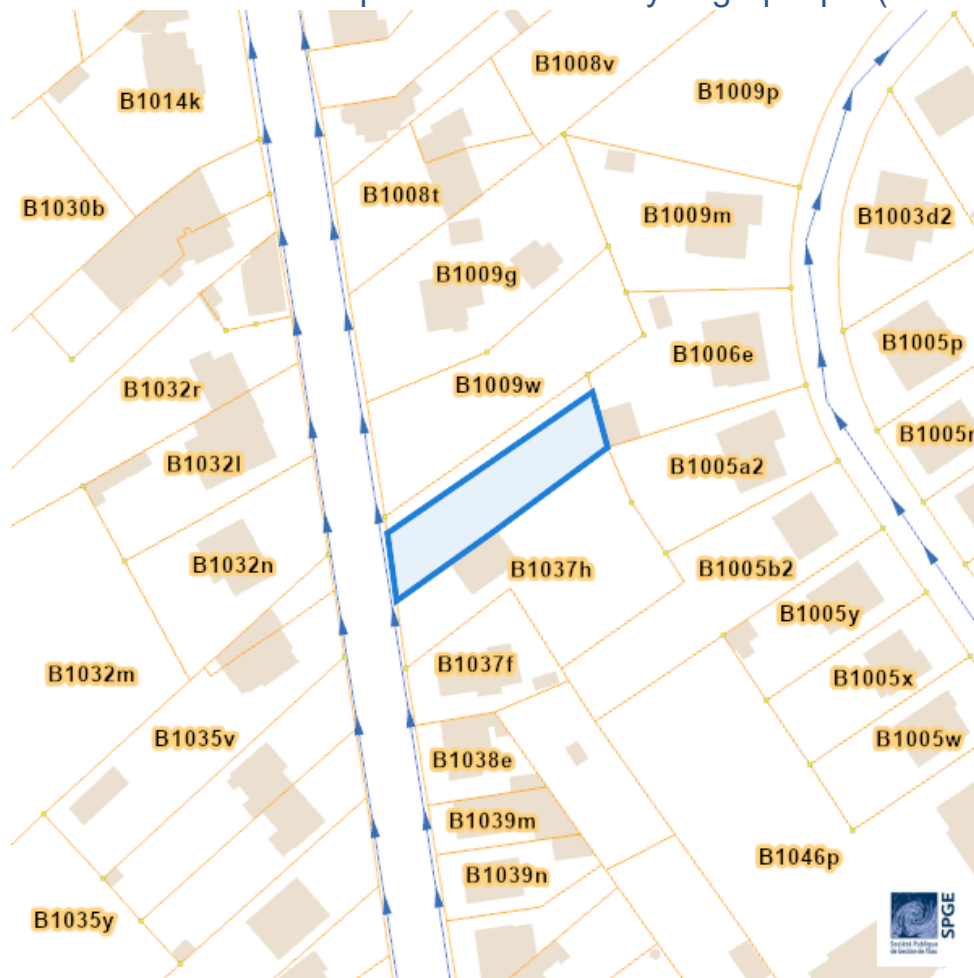
Captages en eaux de surface



Captages en eaux souterraines



Plan d'Assainissement par Sous-bassin Hydrographique (PASH)



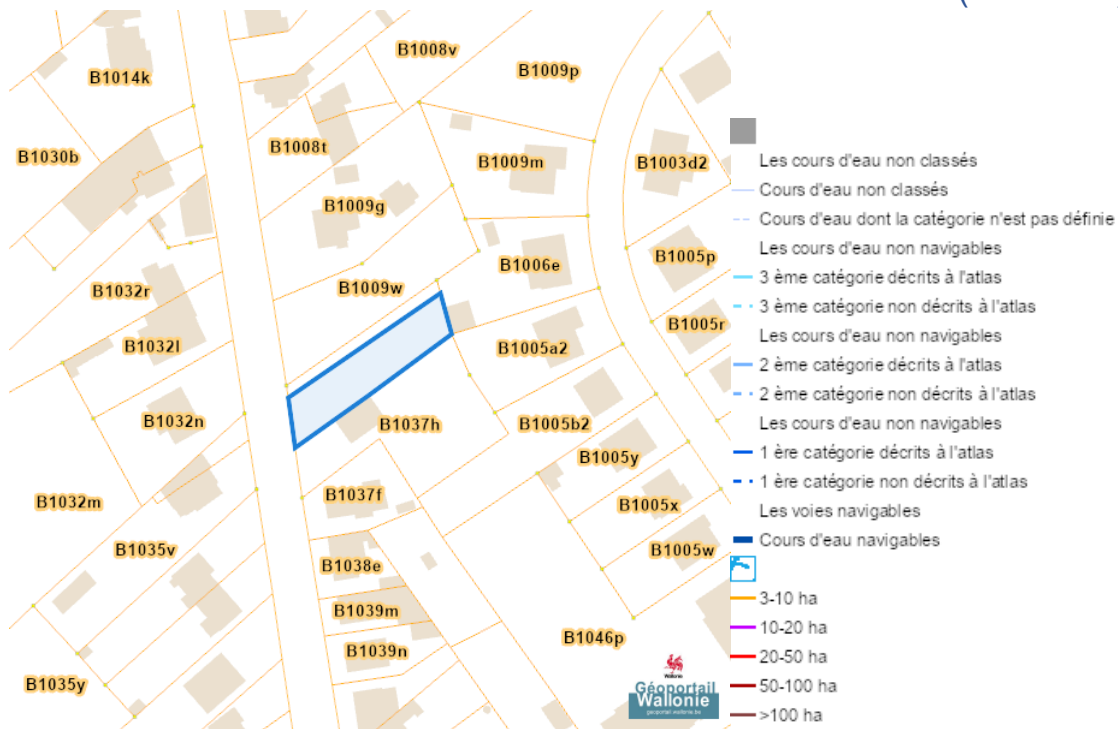
A la Croisette, 4280 Hannut

-  Existant
-  En construction
-  A l'étude
-  A déclasser
-  Hors Wallonie
-  Egout gravitaire - Existant (localisation vérifiée)
-  Egout gravitaire - Existant (schématique, localisation à vérifier)
-  Egout gravitaire - En construction
-  Egout gravitaire - A l'étude
-  Egout gravitaire - Existence à vérifier auprès de la commune
-  Egout sous pression - Existant (localisation vérifiée)
-  Egout sous pression - Existant (schématique, localisation à vérifier)
-  Egout sous pression - En construction
-  Egout sous pression - A l'étude
-  Egout sous pression - Existence à vérifier auprès de la commune
-  Strictement eaux usées
-  Strictement eaux claires
-  Unitaire (eaux usées et claires)
-  Collecteur gravitaire - Existant (localisation vérifiée)
-  Collecteur gravitaire - Existant (schématique, localisation à vérifier)
-  Collecteur gravitaire - En construction
-  Collecteur gravitaire - A l'étude
-  Collecteur sous-pression - Existant (localisation vérifiée)
-  Collecteur sous-pression - Existant (schématique, localisation à vérifier)
-  Collecteur sous-pression - En construction
-  Collecteur sous-pression - A l'étude

Dossier: 26-148572/001

A la Croisette, 4280 Hannut

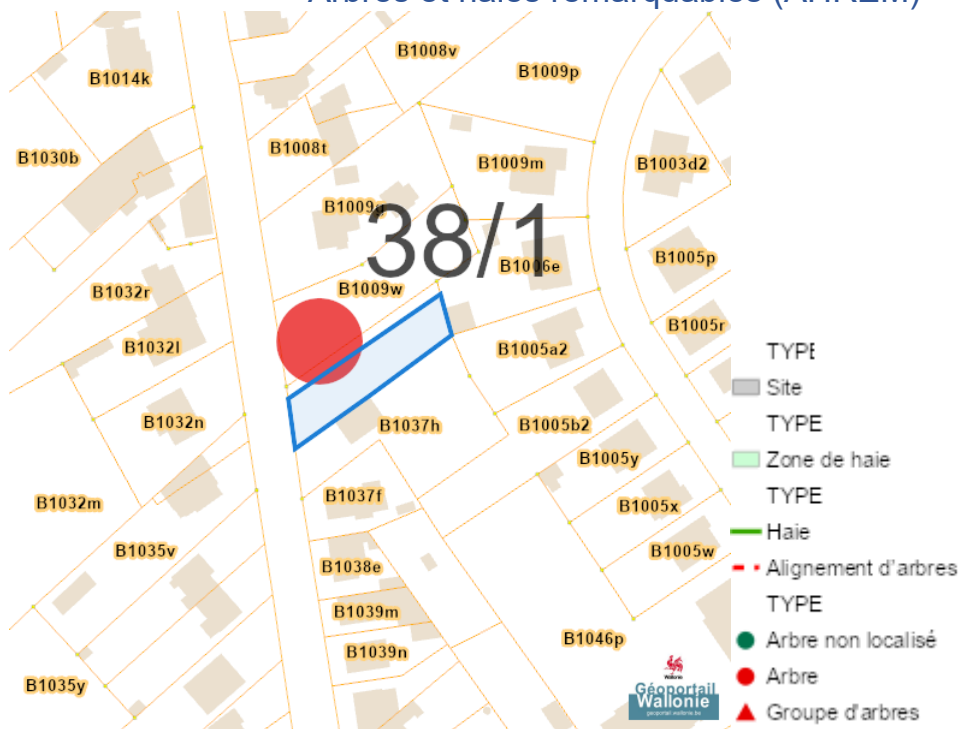
Axes de ruissellement concentré et données associées (LIDAXES)



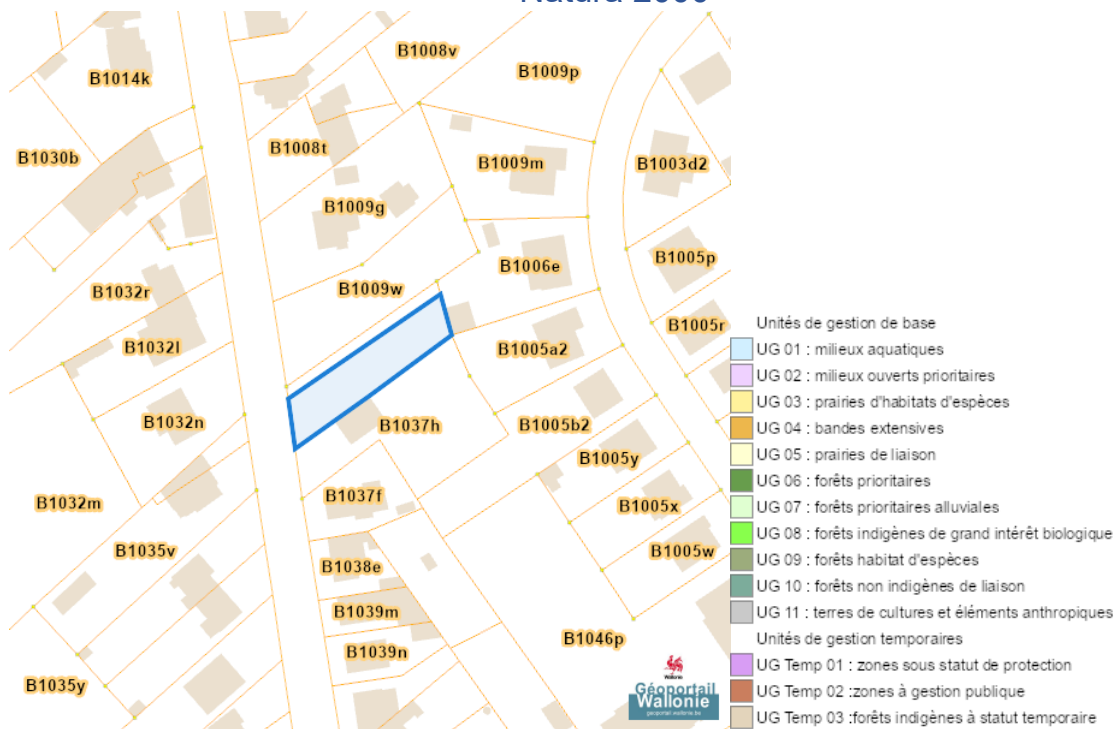
Dossier: 26-148572/001

Nature

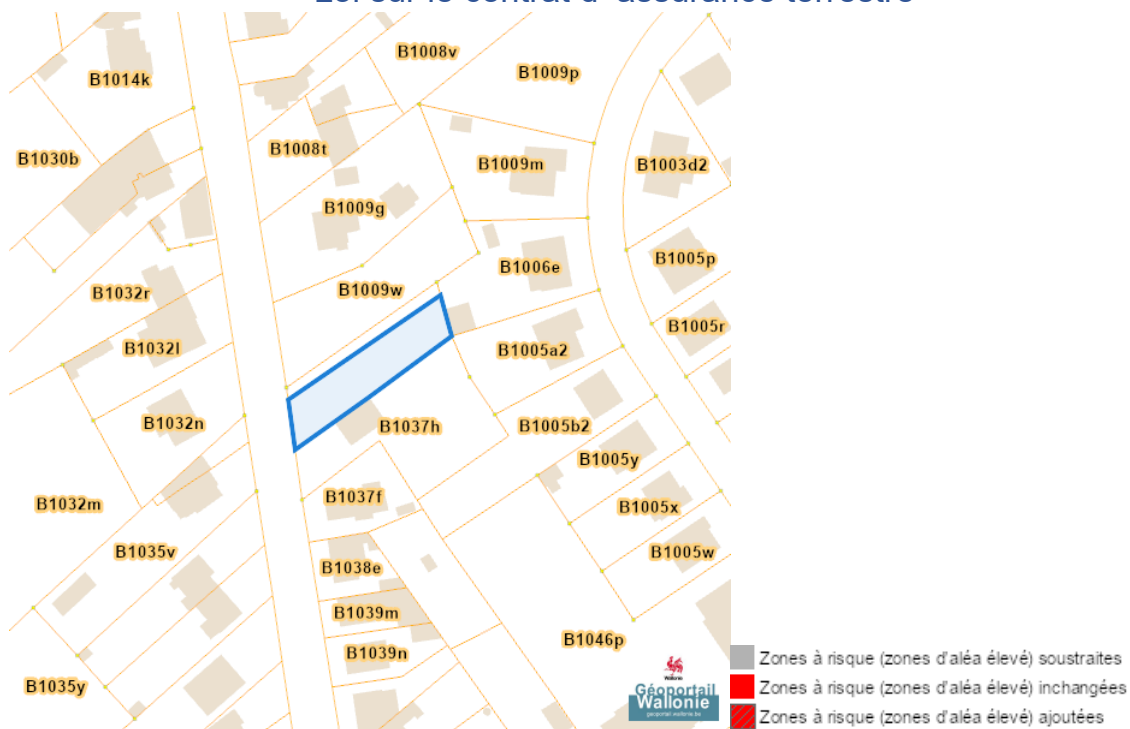
Arbres et haies remarquables (AHREM)



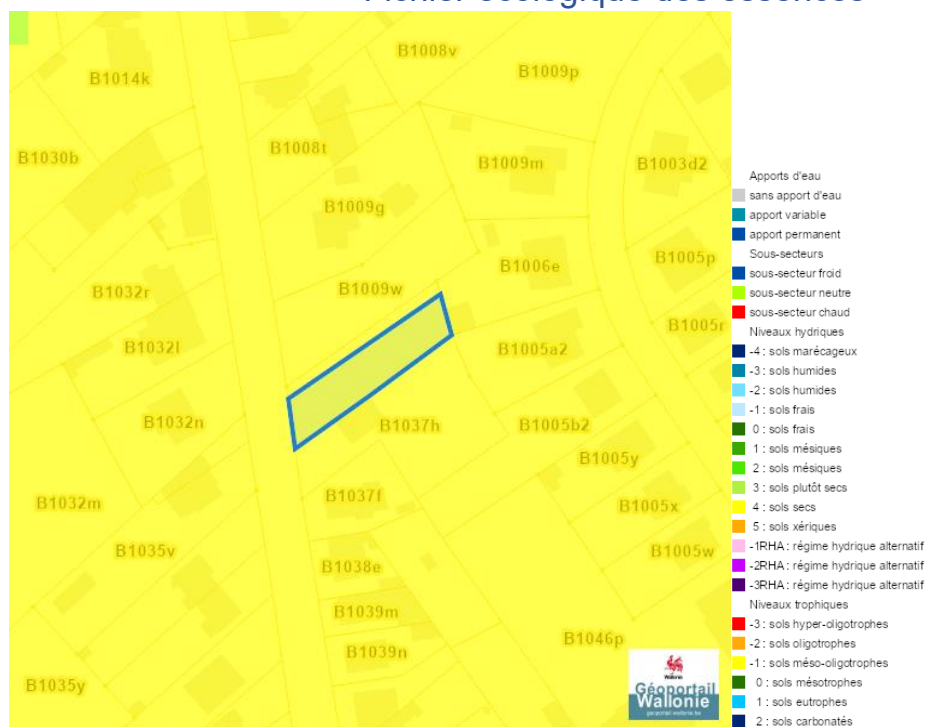
Natura 2000



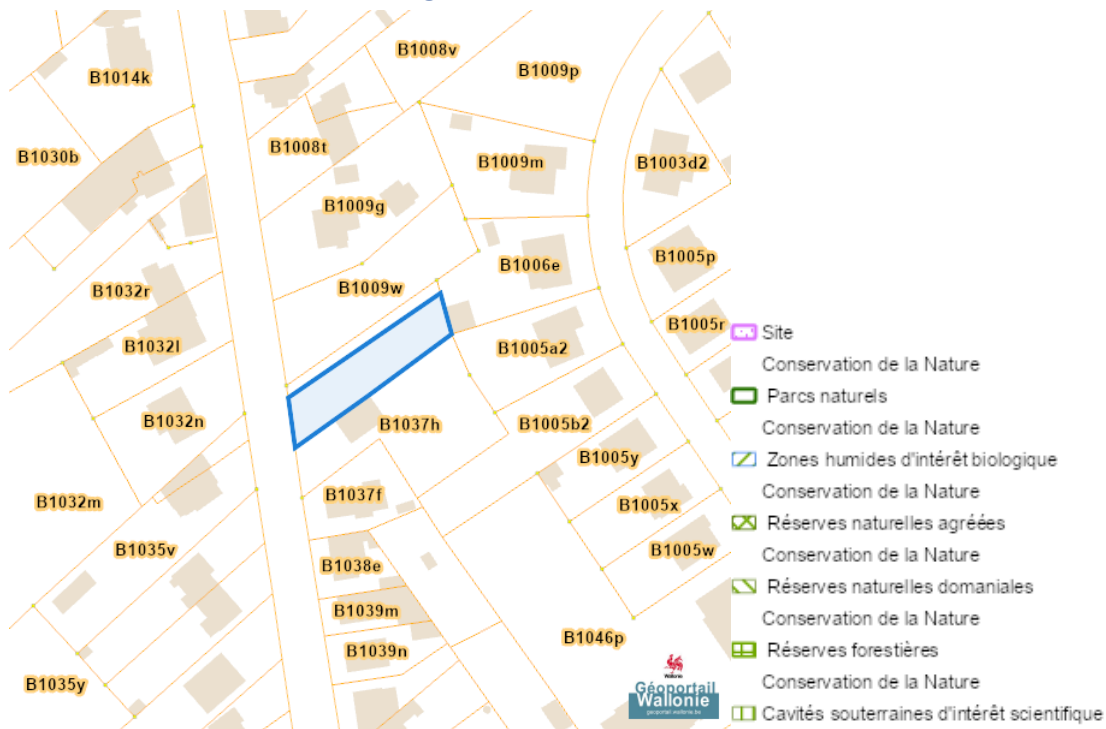
Loi sur le contrat d'assurance terrestre



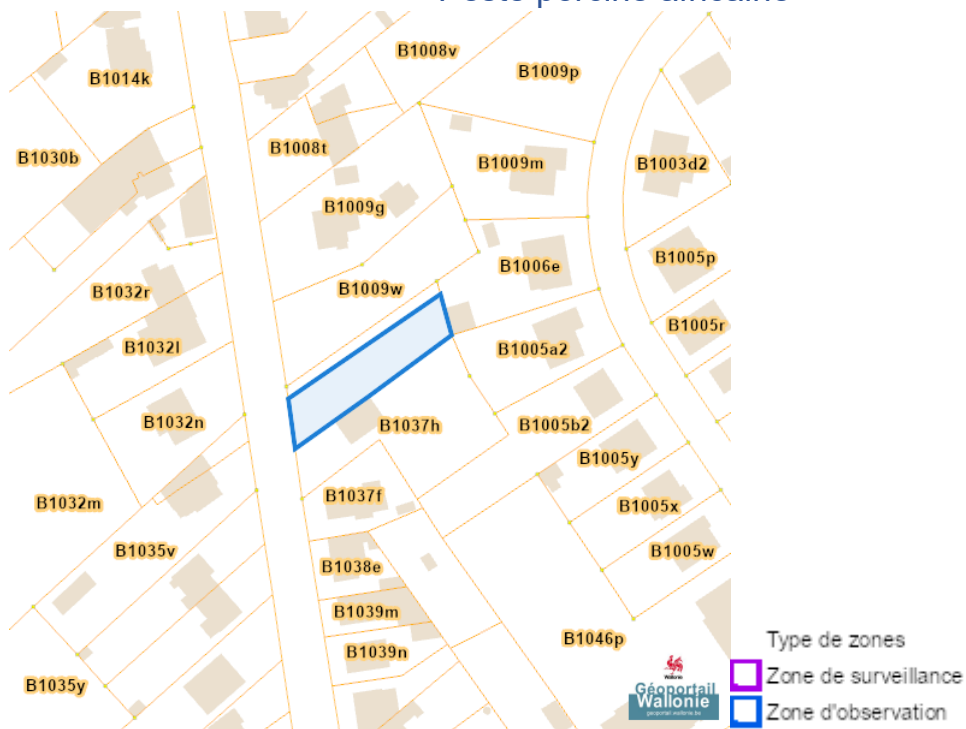
Fichier écologique des essences



Conservation de la nature

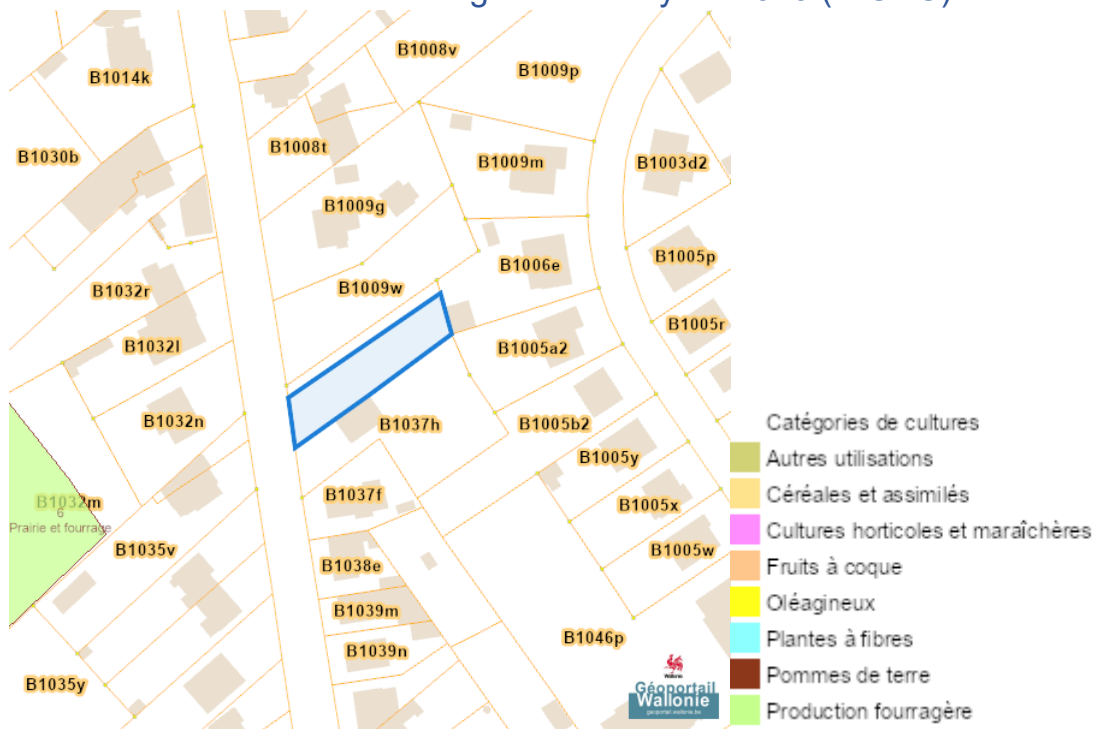


Peste porcine africaine

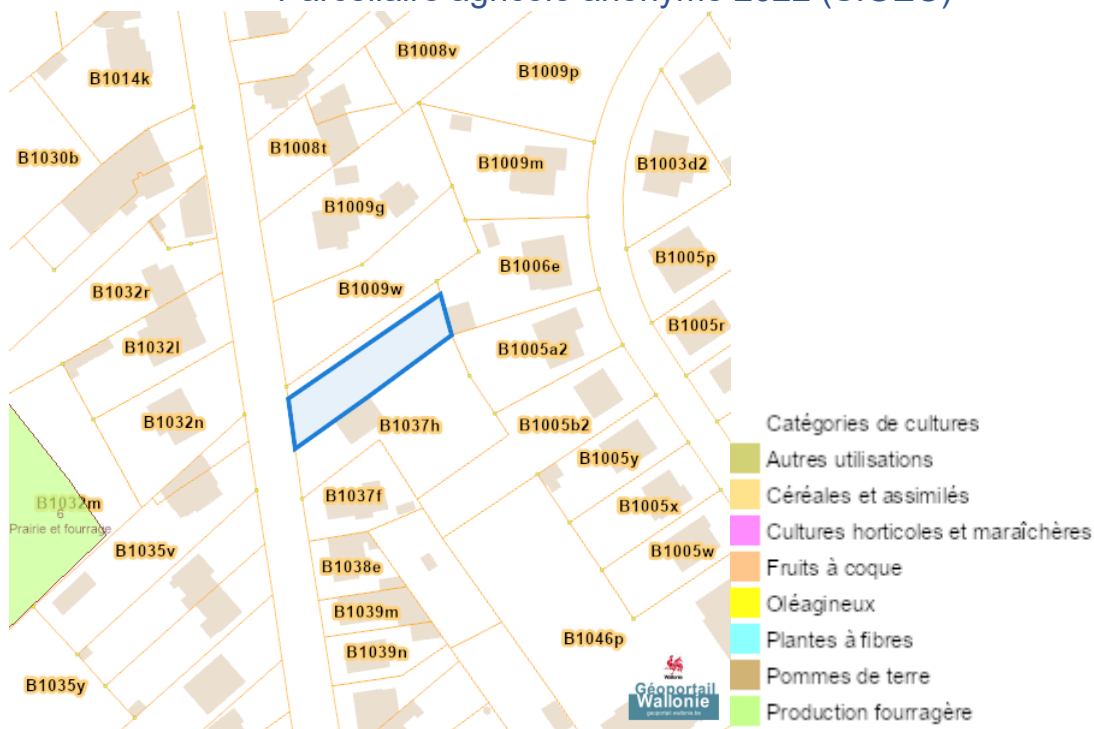


A la Croisette, 4280 Hannut

Parcellaire agricole anonyme 2019 (SIGEC)



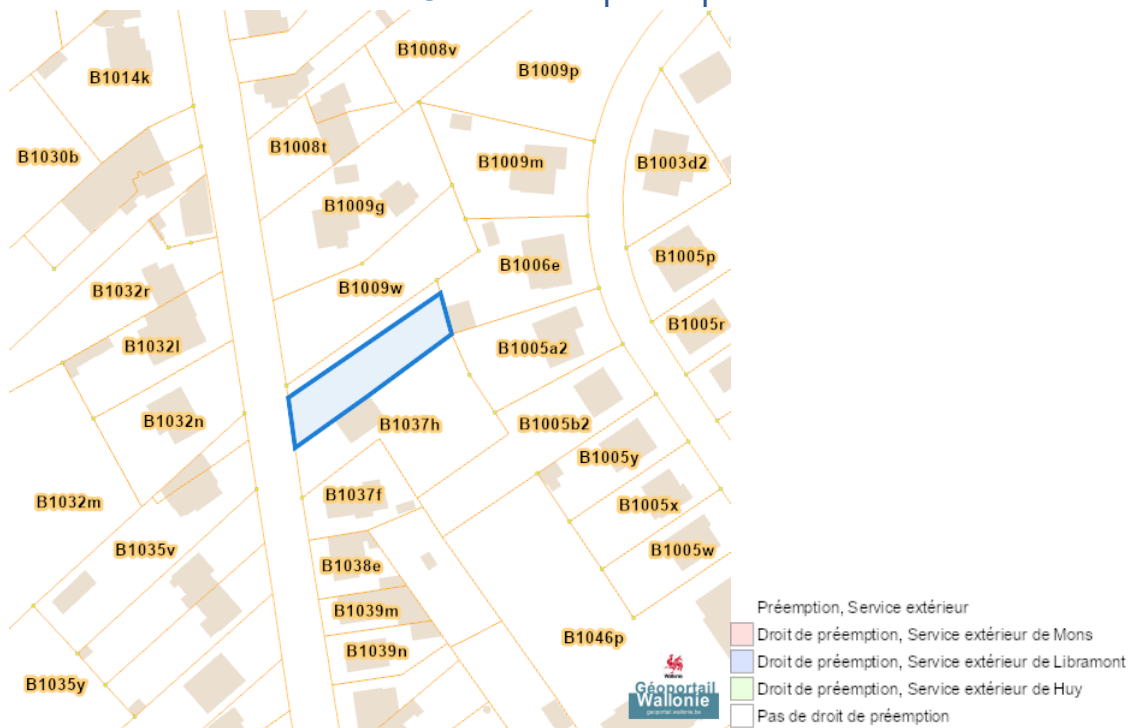
Parcellaire agricole anonyme 2022 (SIGEC)



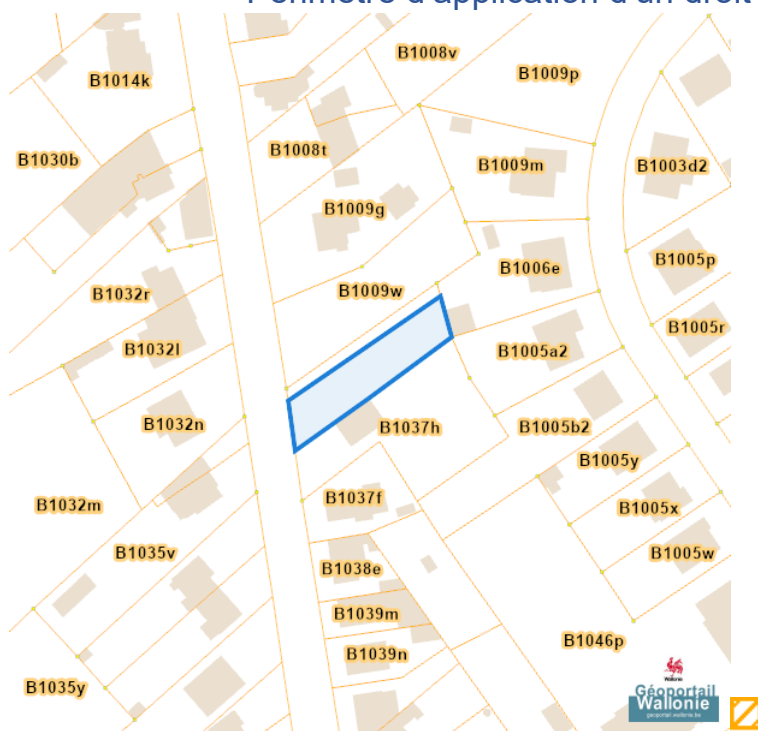
Dossier: 26-148572/001

Droit de préemption

Communes préemptibles

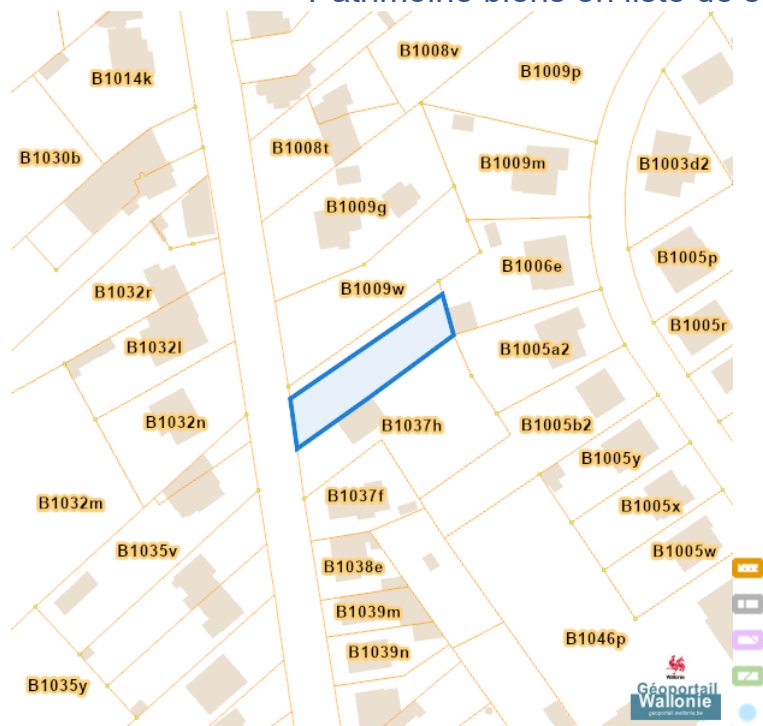


Périmètre d'application d'un droit de préemption

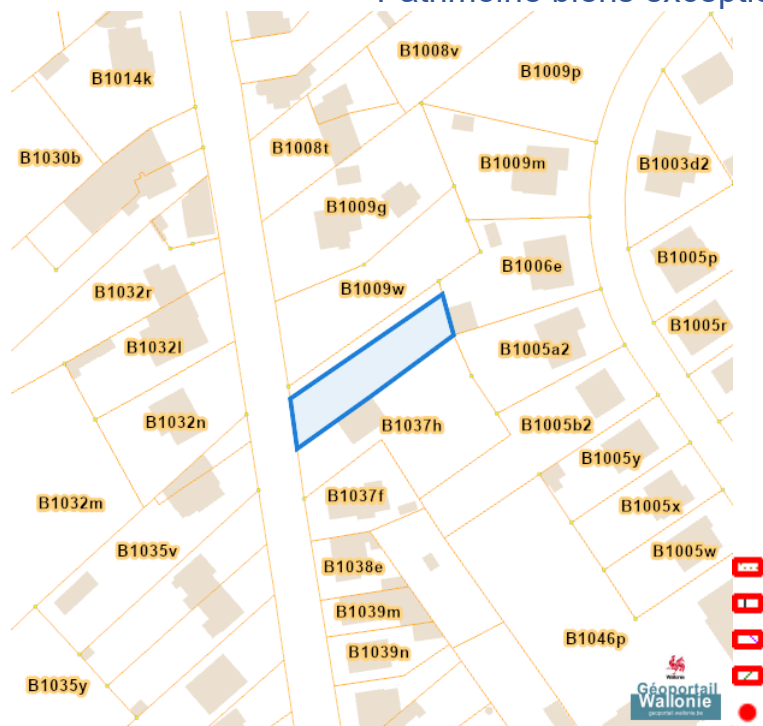


Patrimoine immobilier

Patrimoine biens en liste de sauvegarde



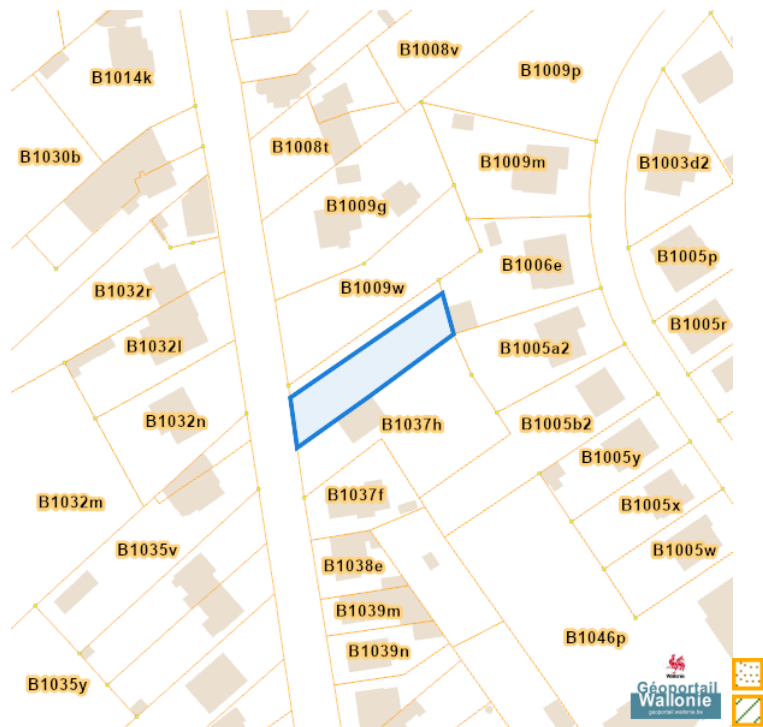
Patrimoine biens exceptionnels



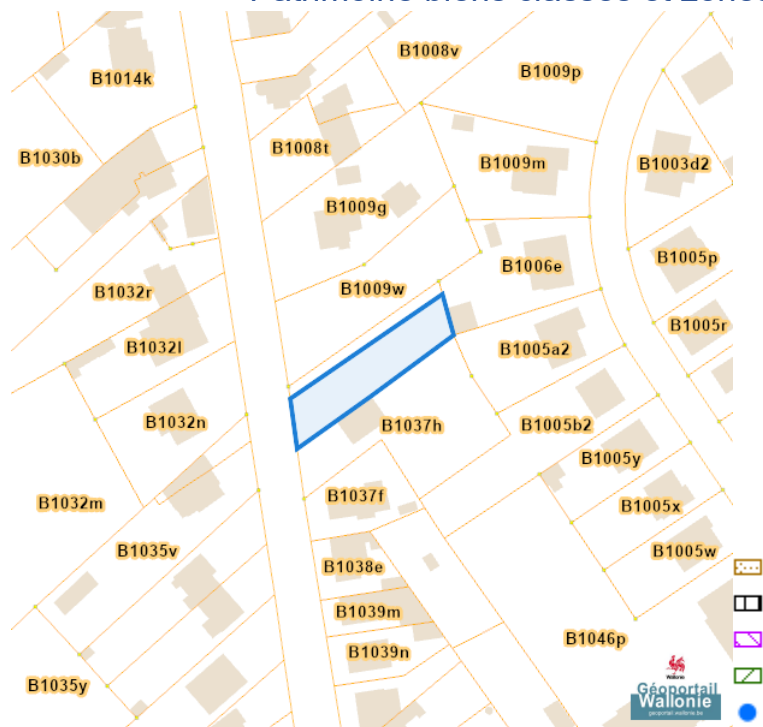
Dossier: 26-148572/001

A la Croisette, 4280 Hannut

Patrimoine biens mondiaux



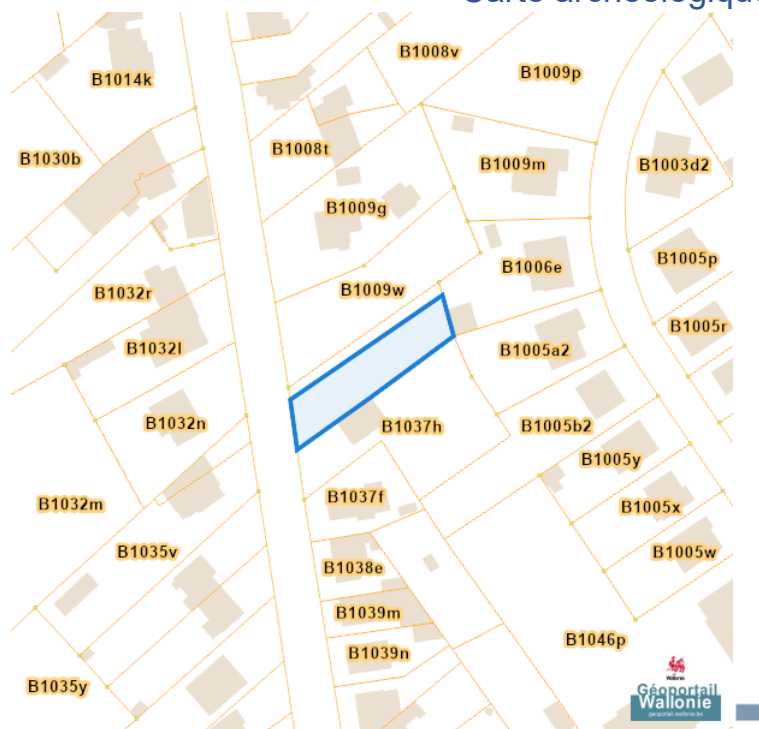
Patrimoine biens classés et zones de protection



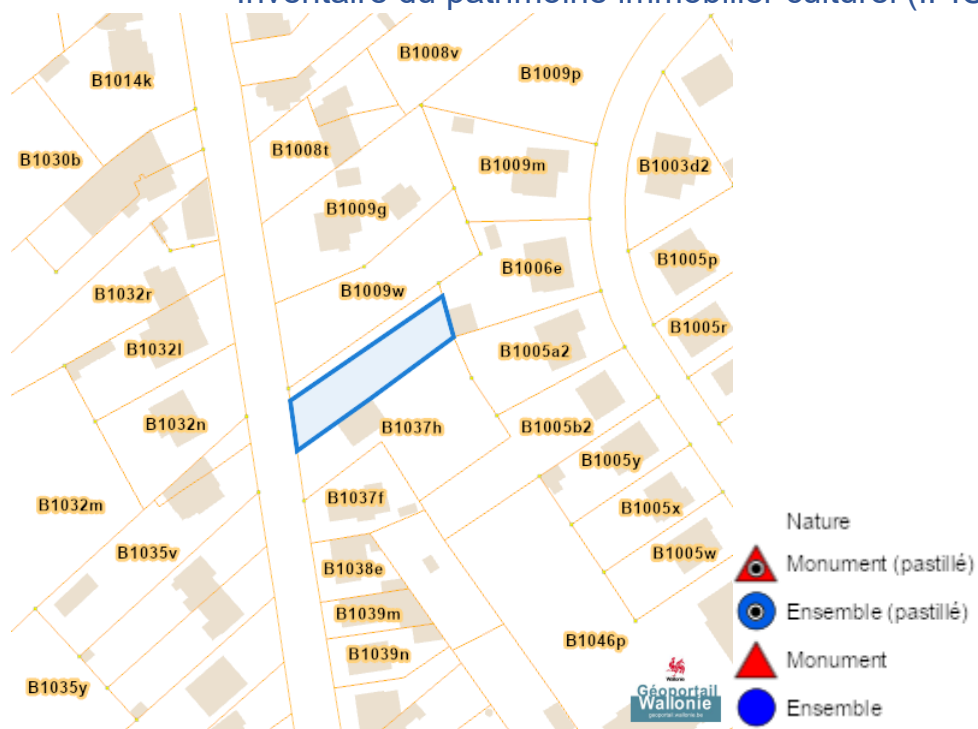
Dossier: 26-148572/001

A la Croisette, 4280 Hannut

Carte archéologique



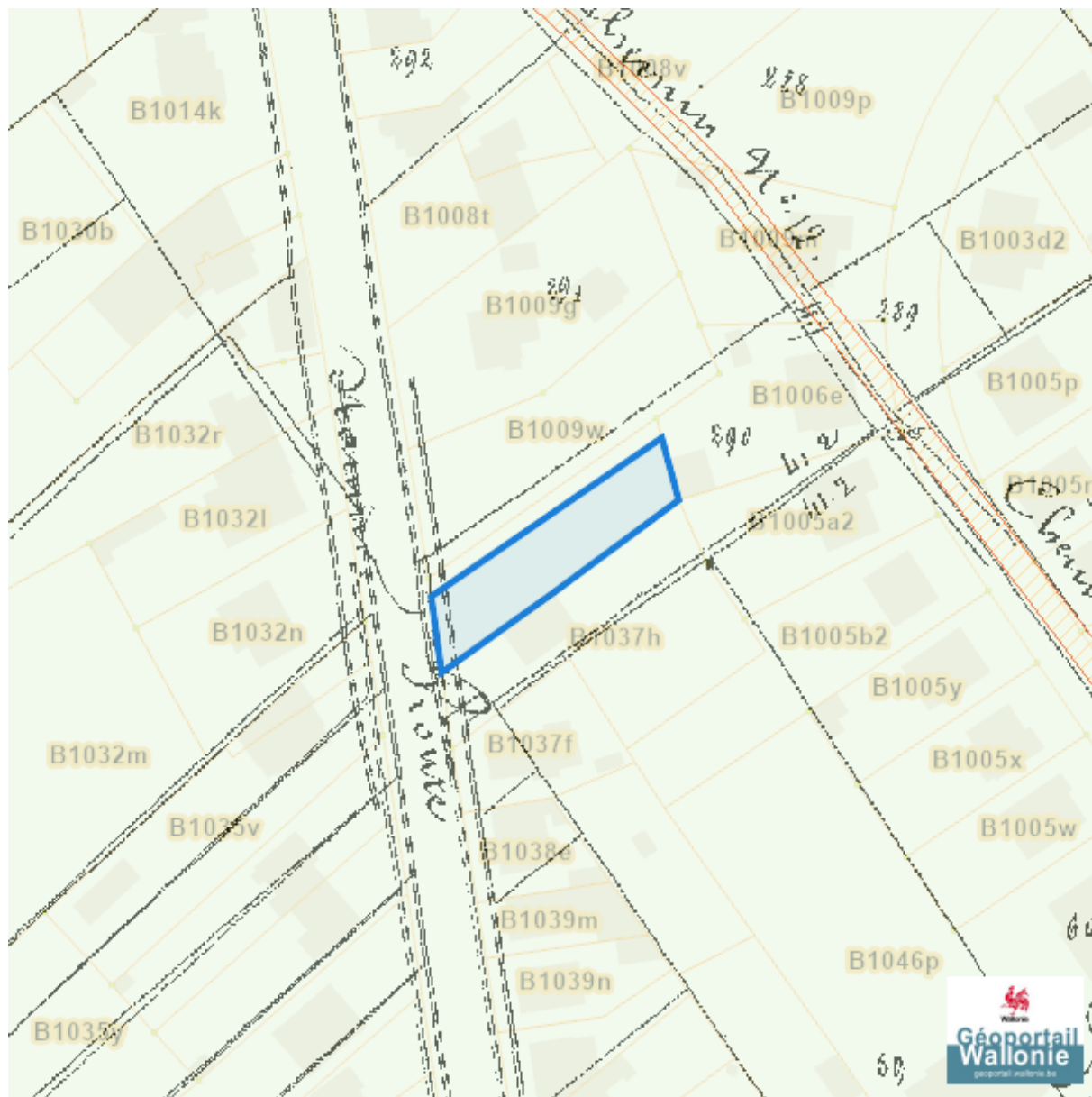
Inventaire du patrimoine immobilier culturel (IPIC)



Dossier: 26-148572/001

Cartes historiques

Atlas des voiries vicinales



Dossier: 26-148572/001

Autres cartes

Réseau routier régional et bornes associées

