

DC à la carte



*Fond du Mortier (Lot 1), 4280 Avernas-le-
Bauduin*
64005A1191/00A000

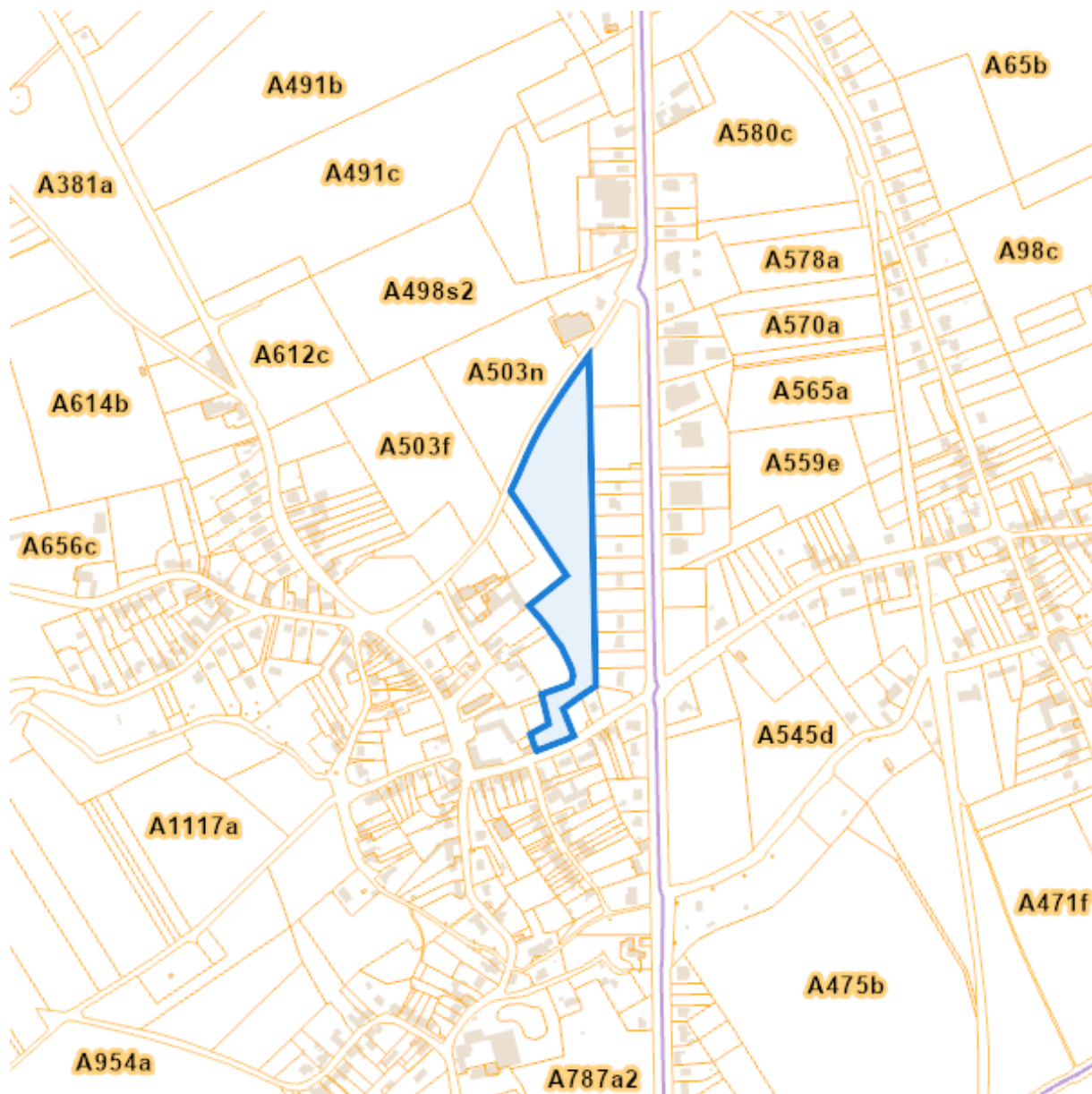
Lieu
Environs
Cadastre
Plan régional
Amenagement du territoire
Sol et sous-sol
Eau
Nature
Droit de préemption
Patrimoine immobilier
Cartes historiques
Autres cartes

Dossier: 26-148559/001

Lieu

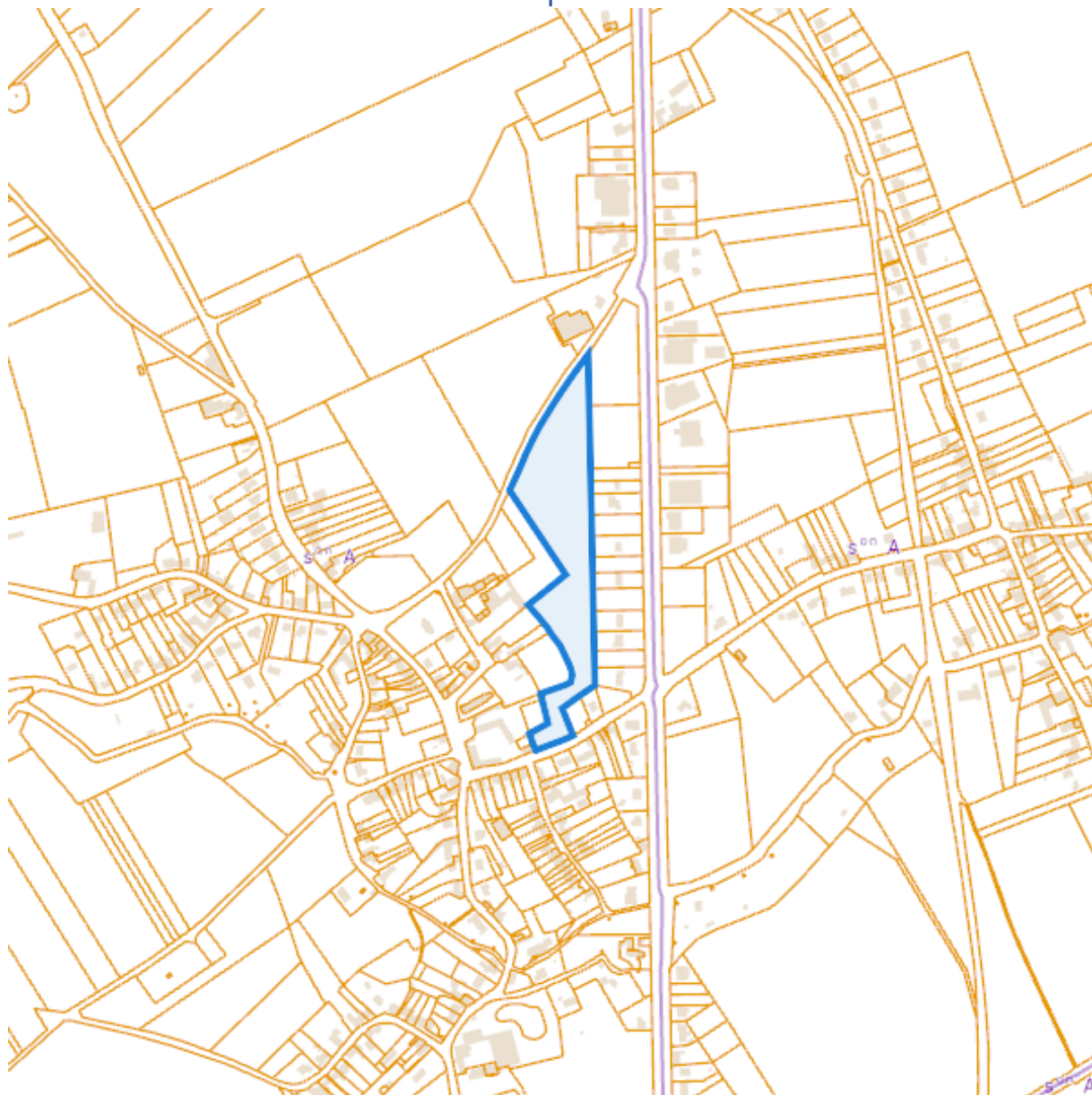


Environs



Cadastre

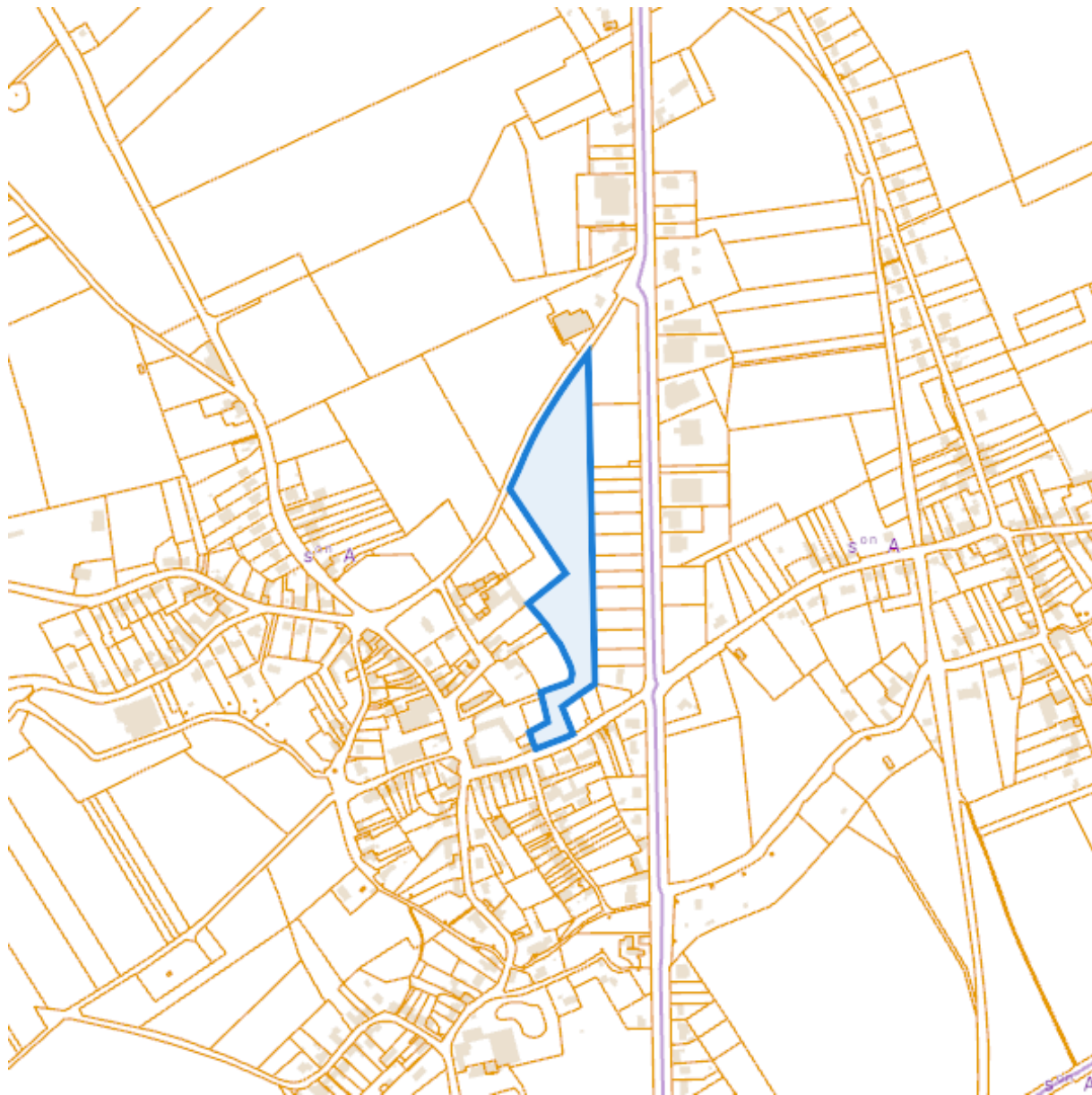
Situation la plus récente



eservices.minfin.fgov.be

Dossier: 26-148559/001

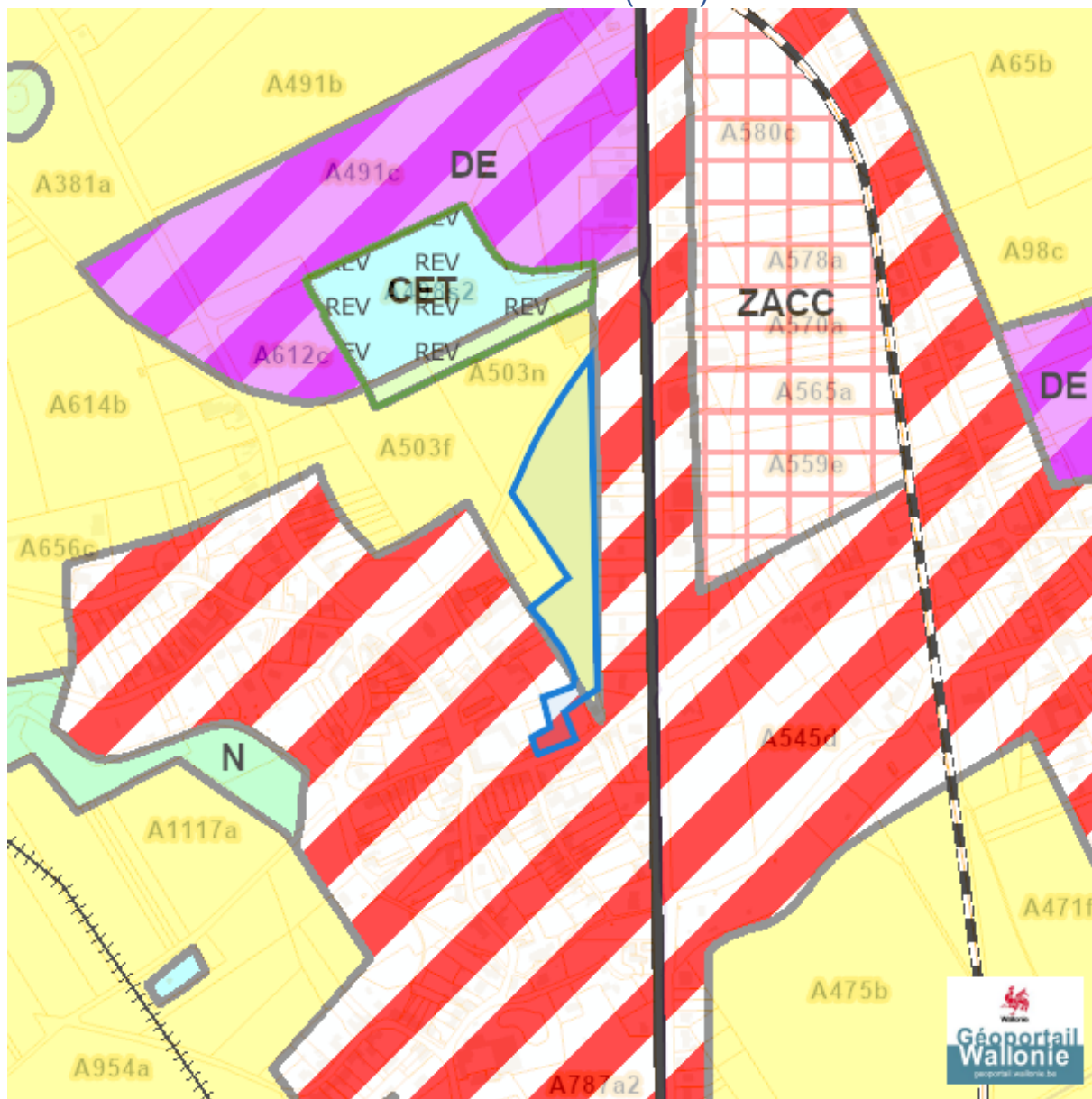
Situation fiscale































eservices.minfin.fgov.be

Plan régional

Plan de secteur (PDS)

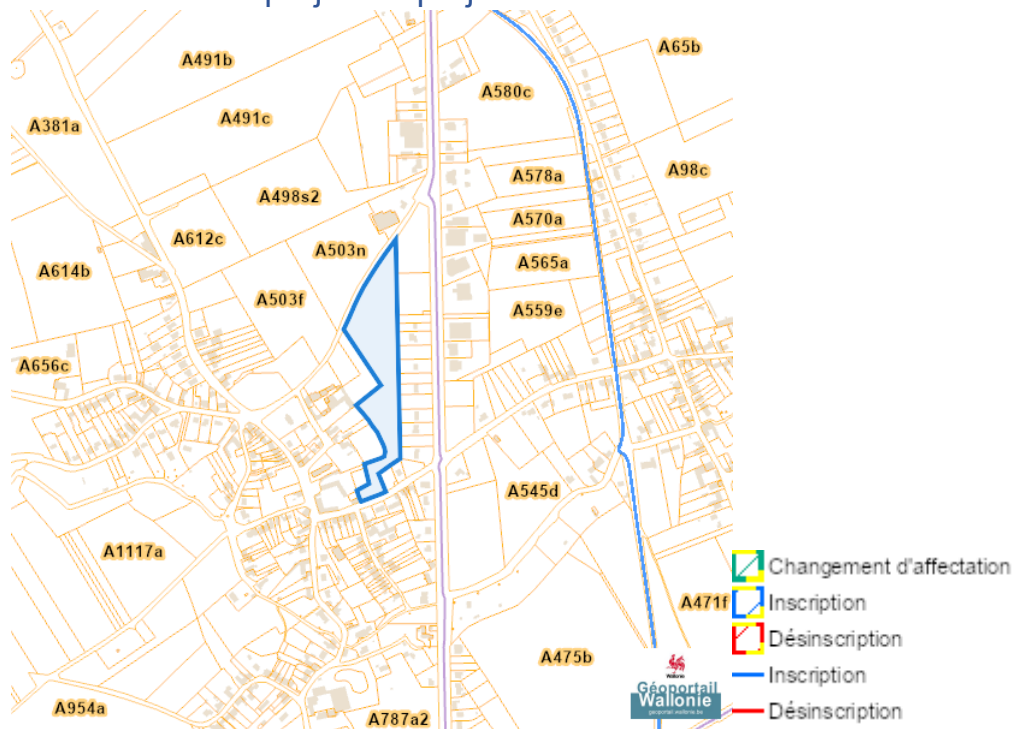


Fond du Mortier (Lot 1), 4280 Avernas-le-Bauduin

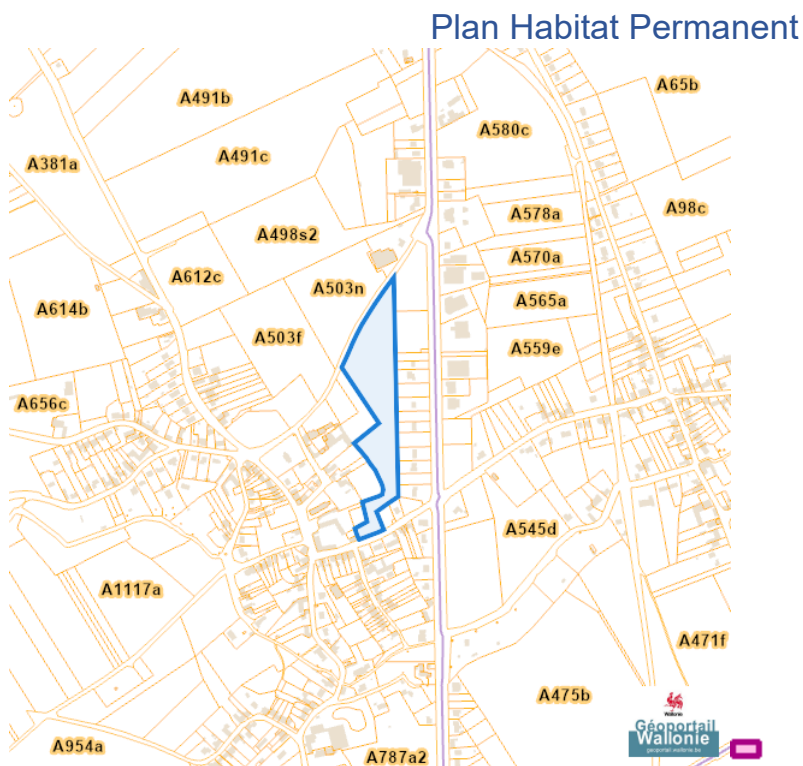
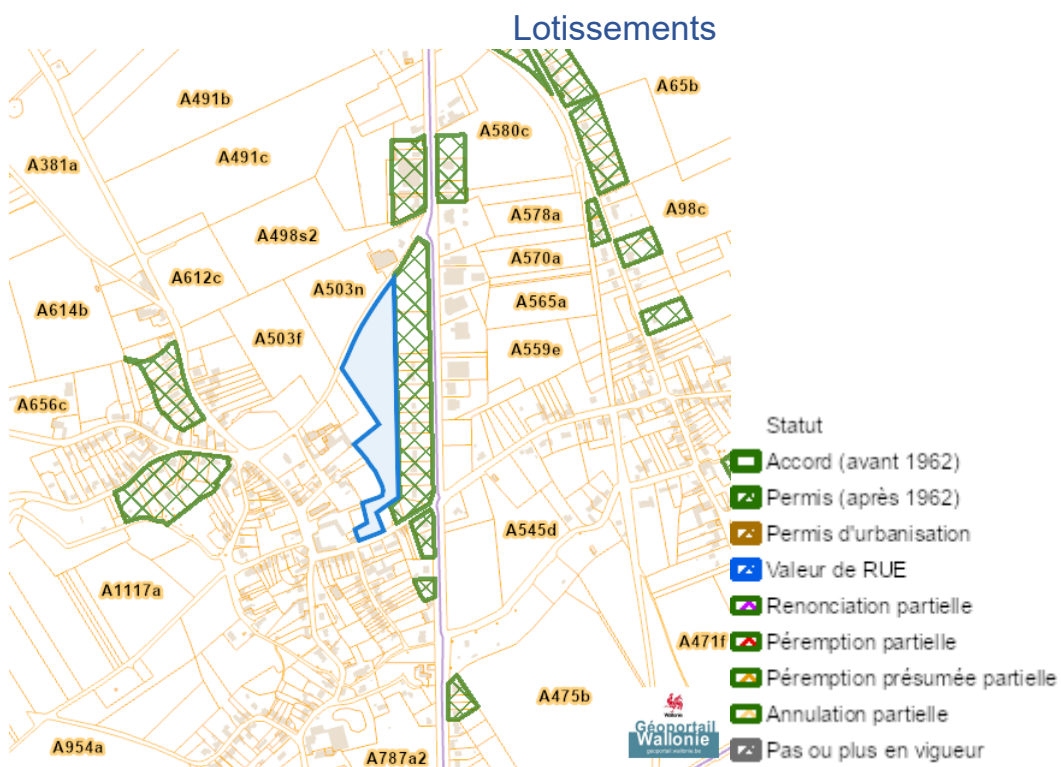
	Habitat
	Habitat à caractère rural
	Habitat vert
	Services publics et équipements communautaires
	Centre d'enfouissement technique
	Centre d'enfouissement technique désaffecté
	Loisirs
	Activité économique mixte
	Activité économique industrielle
	Activité économique spécifique Agro-Economique
	Activité économique spécifique Grande Distribution
	Activité économique spécifique Risque majeur
	Dépendances d'extraction
	Extraction à destination agricole
	Extraction à destination forestière
	Extraction à destination espaces verts
	Extraction à destination zone naturelle
	Aménagement communal concerté
	Aménagement communal concerté à caractère économique
	Enjeu communal
	Enjeu régional
	Agricole
	Forestière
	Espaces verts
	Naturelle
	Parc
	Eau
	Non affectée ("zone blanche")

Dossier: 26-148559/001

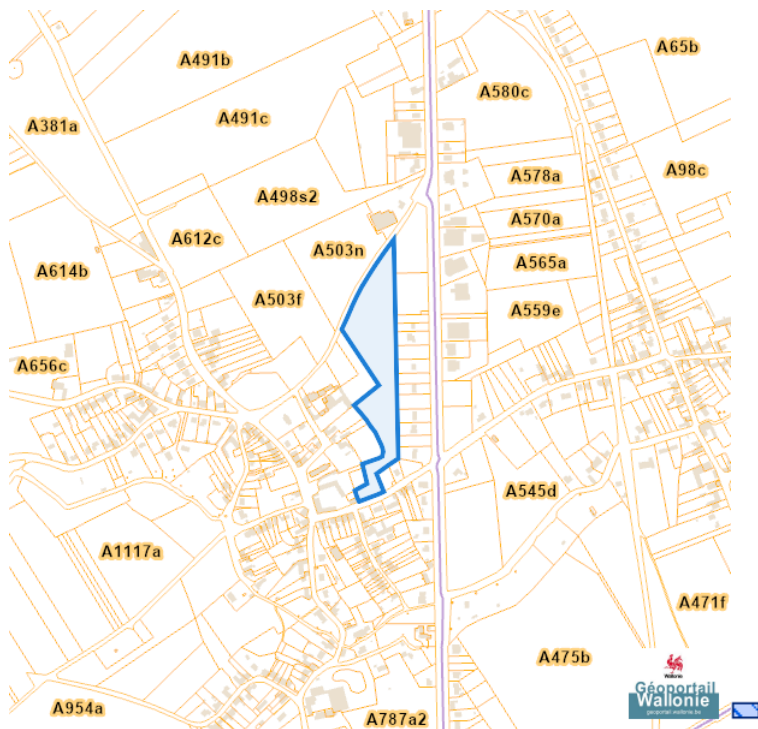
Avant-projets et projets de modification du Plan du Secteur



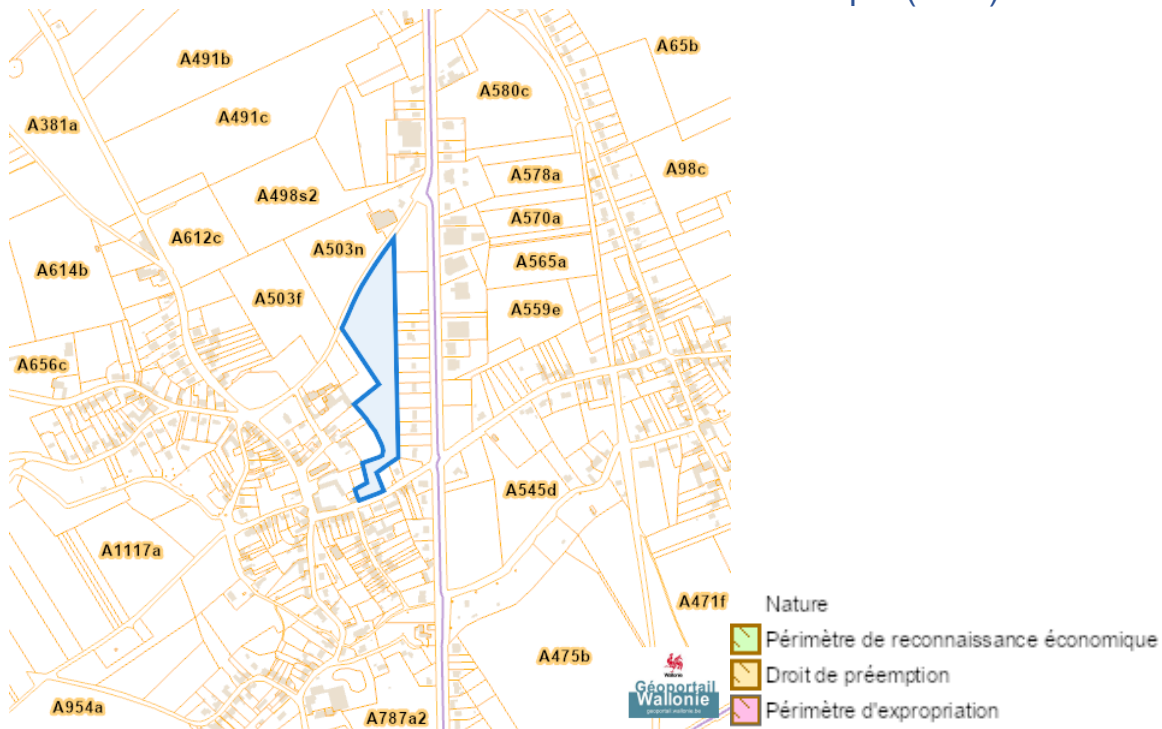
Aménagement du territoire



Périmètres de remembrement urbain (PRU)

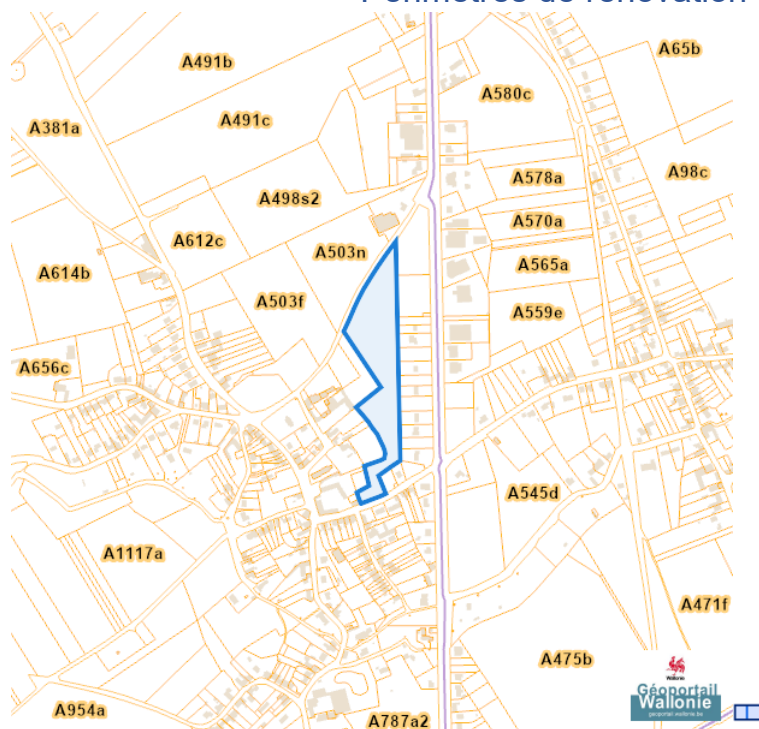


Périmètres de reconnaissance économique (PRE)

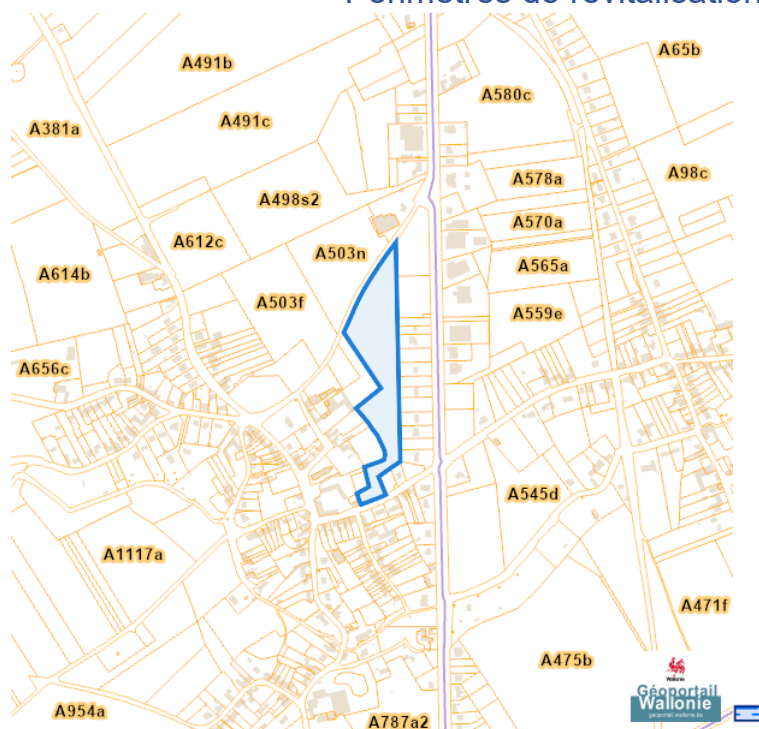


Fond du Mortier (Lot 1), 4280 Avernas-le-Bauduin

Périmètres de rénovation urbaine



Périmètres de revitalisation urbaine



Dossier: 26-148559/001

Fond du Mortier (Lot 1), 4280 Avernas-le-Bauduin

Schéma d'Orientation Local (SOL)

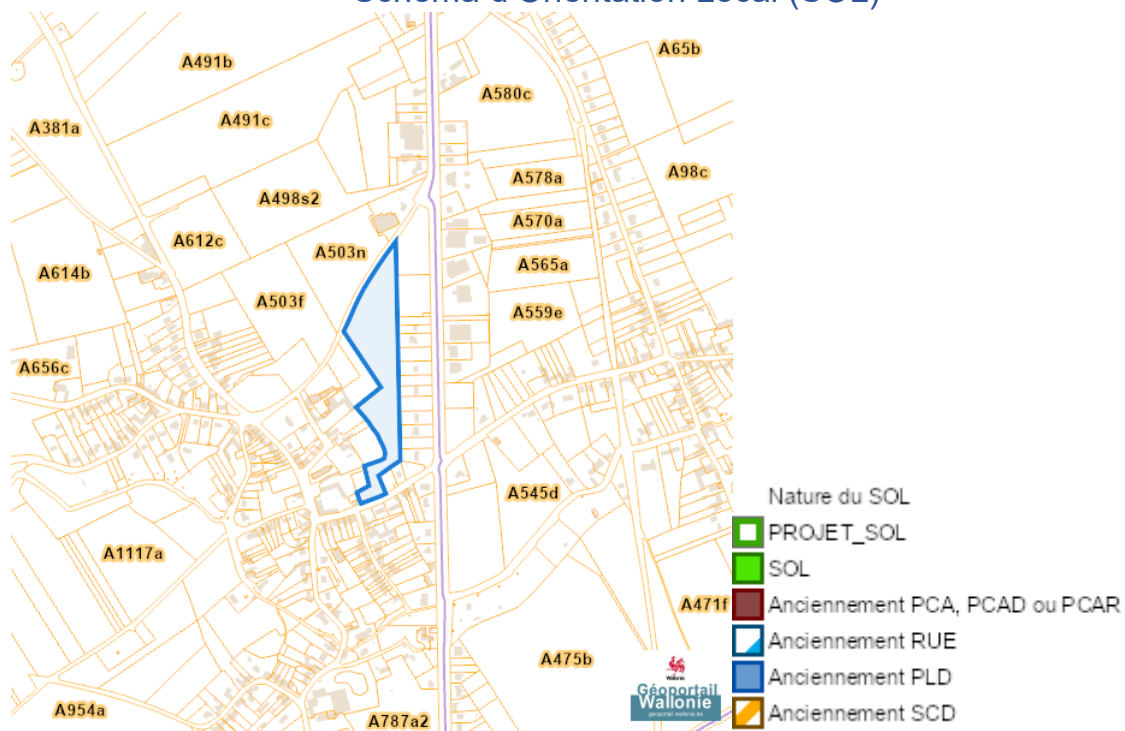
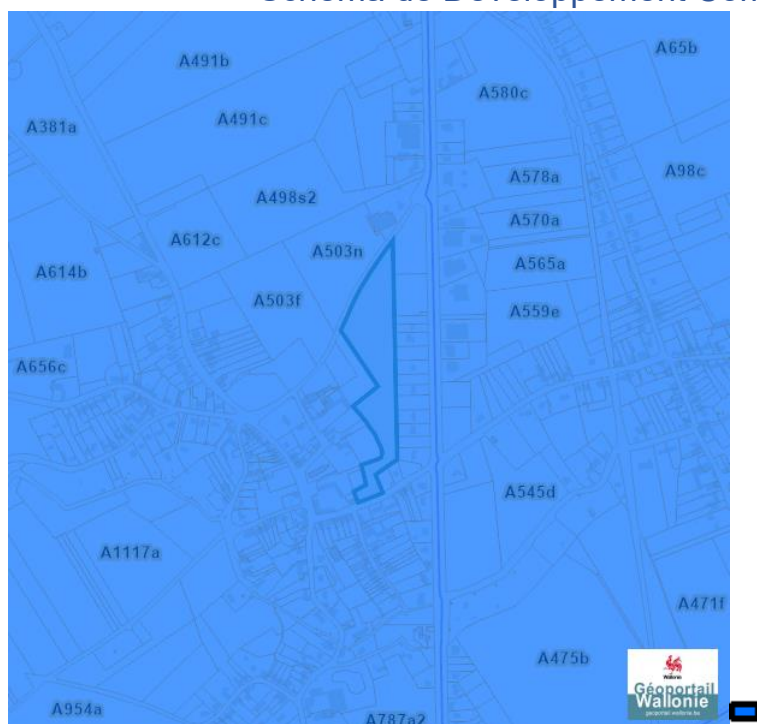
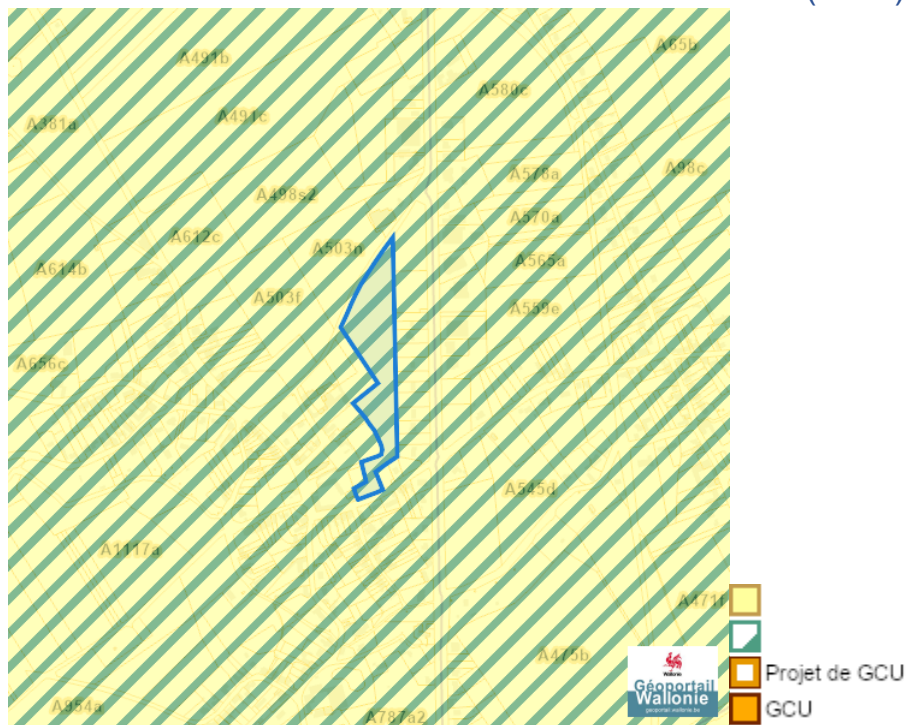


Schéma de Développement Communal (SDC)

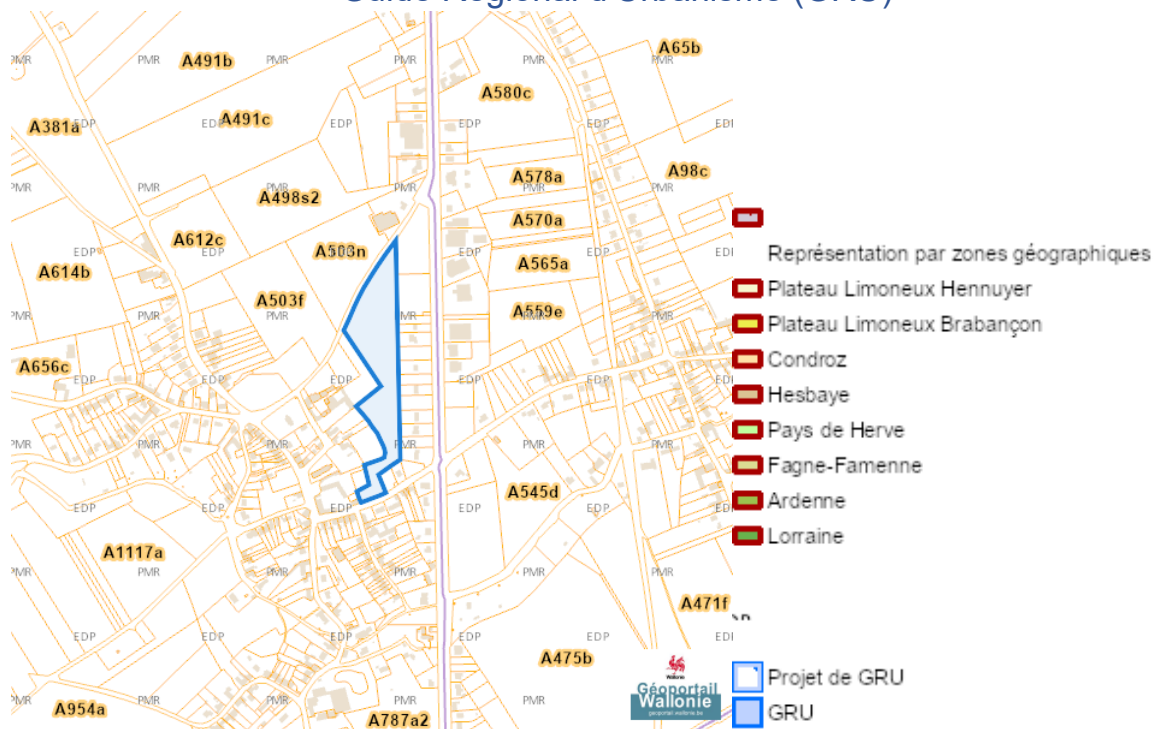


Dossier: 26-148559/001

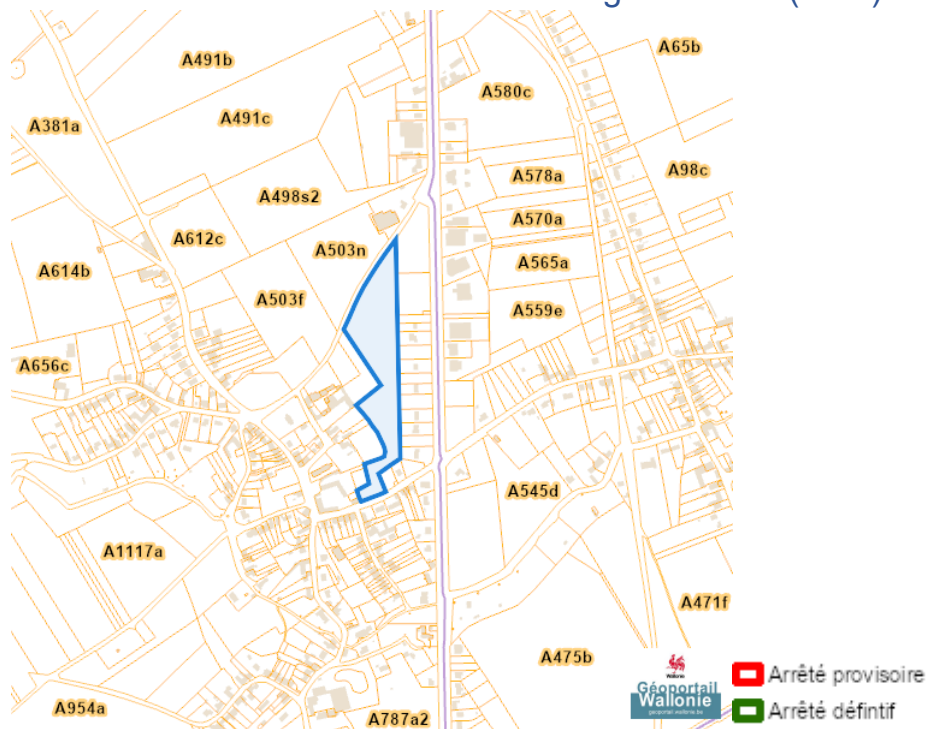
Guide Communal d'Urbanisme (GCU)



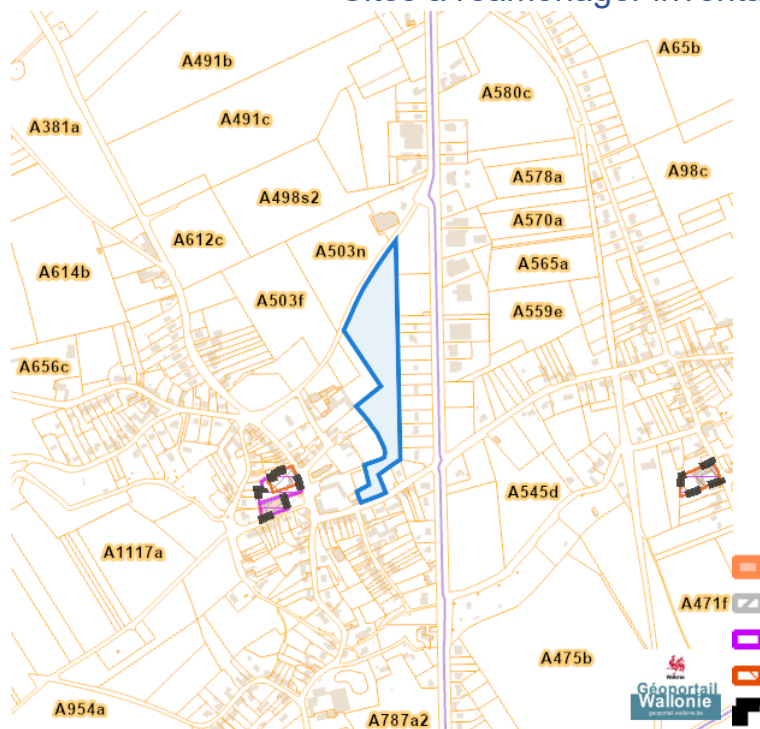
Guide Régional d'Urbanisme (GRU)



Sites à réaménager de droit (SAR)



Sites à réaménager inventaire (ISA)



Fond du Mortier (Lot 1), 4280 Avernas-le-Bauduin

Taxation des bénéfices résultant d'une révision du plan de secteur

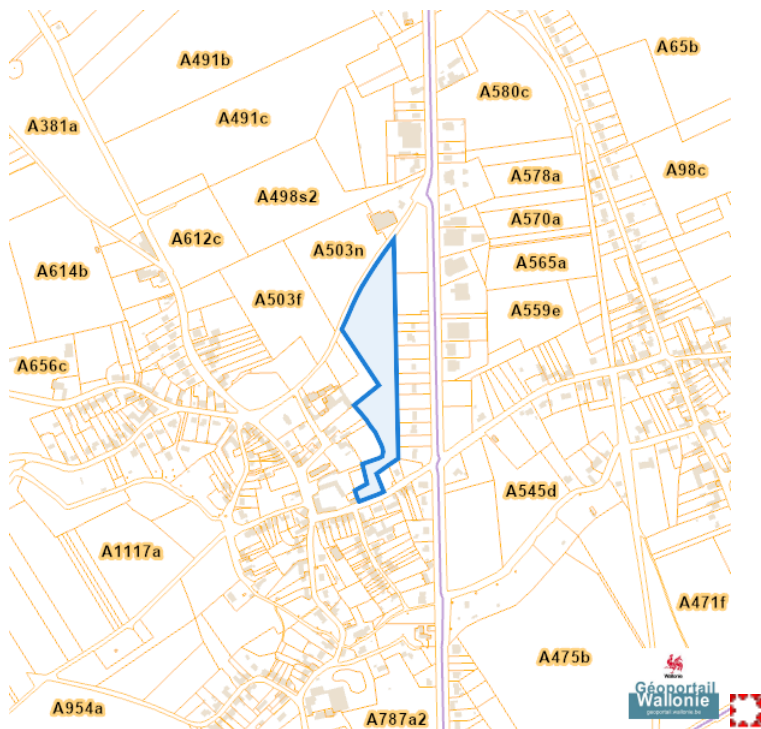
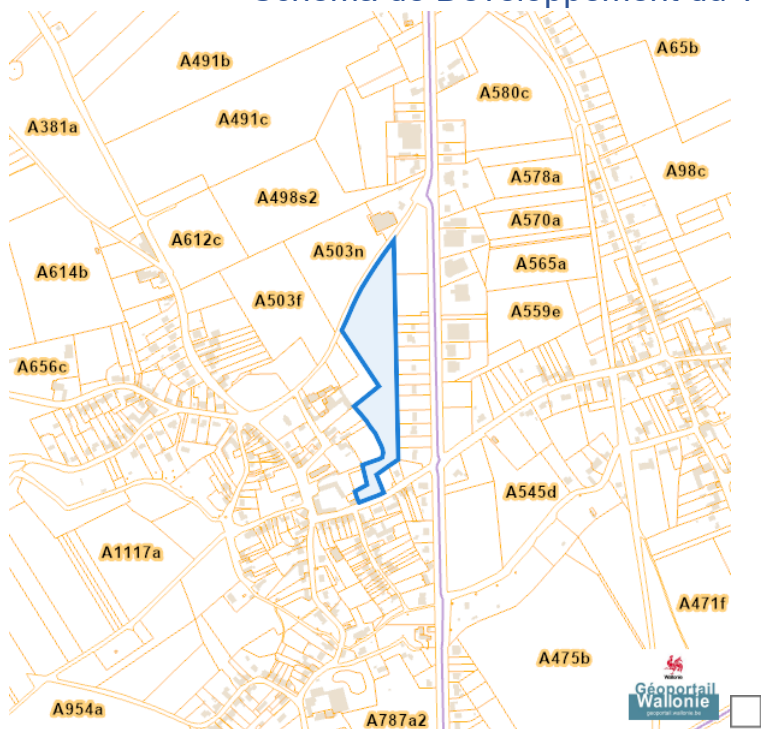
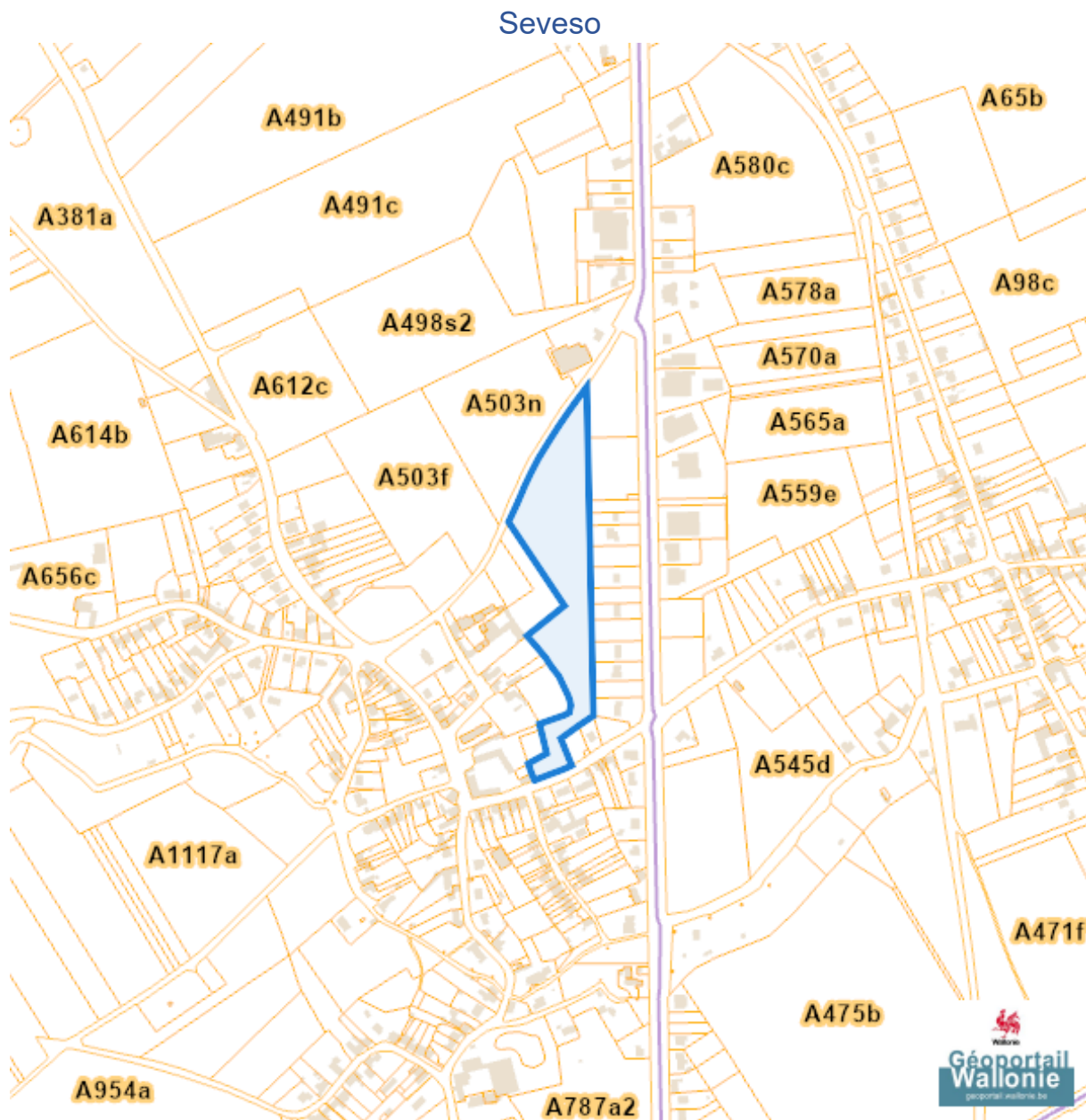









Schéma de Développement du Territoire (SDT)



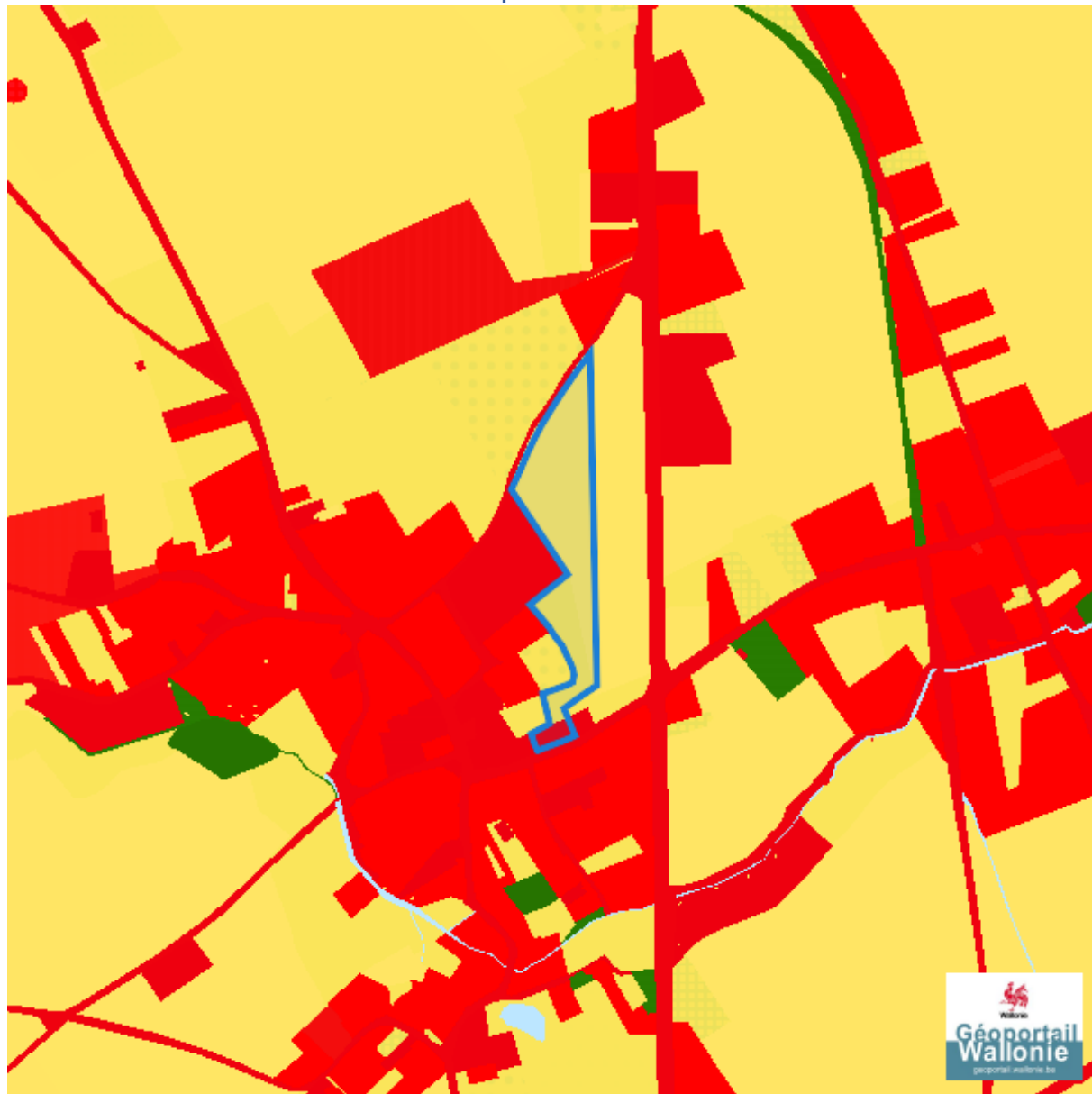
Dossier: 26-148559/001



-  Zone vulnérable basée sur un risque de probabilité d'effets dangereux supérieure à E-5 et sur une distance de 100m autour du site SEVESO
-  Zone vulnérable basée sur un risque de probabilité d'effets dangereux comprise entre E-5 et E-6 et sur une distance de 200m autour du site SEVESO
-  Zone vulnérable basée sur une courbe provisoire de risque et sur une distance de 200m autour du site SEVESO
- Seuil SEVESO
-  Petits seuils SEVESO
-  Grands seuils SEVESO
- Seuil SEVESO
-  Petits seuils SEVESO
-  Grands seuils SEVESO

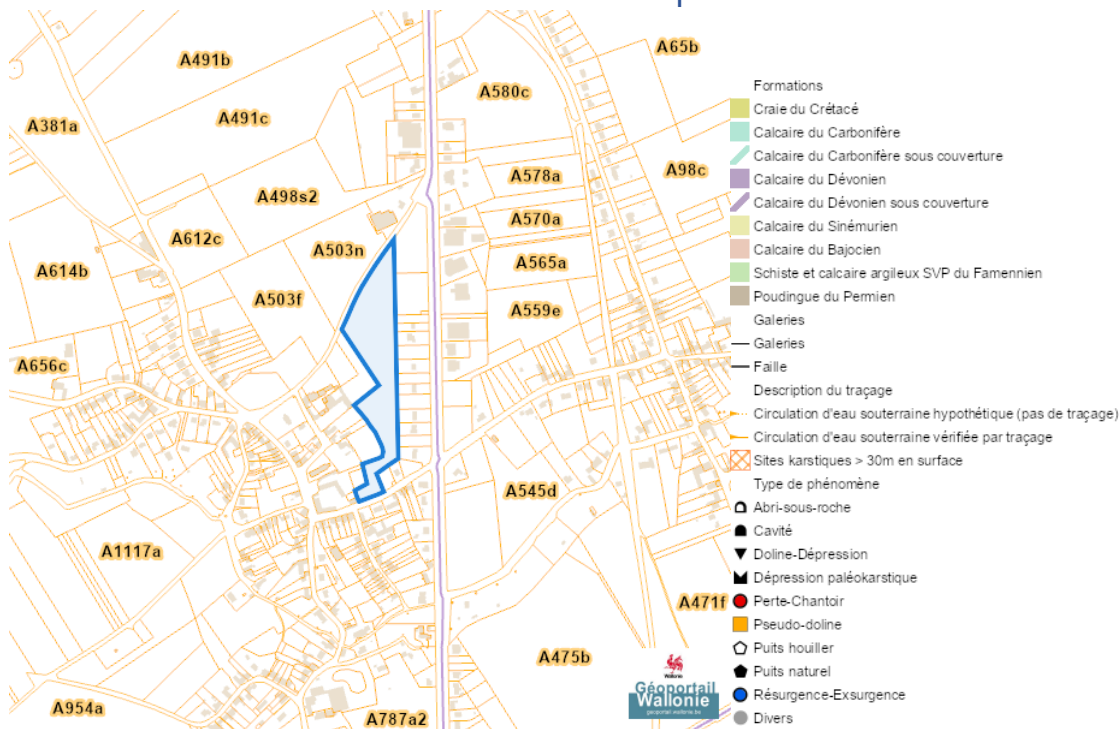
Sol et sous-sol

Occupation du sol

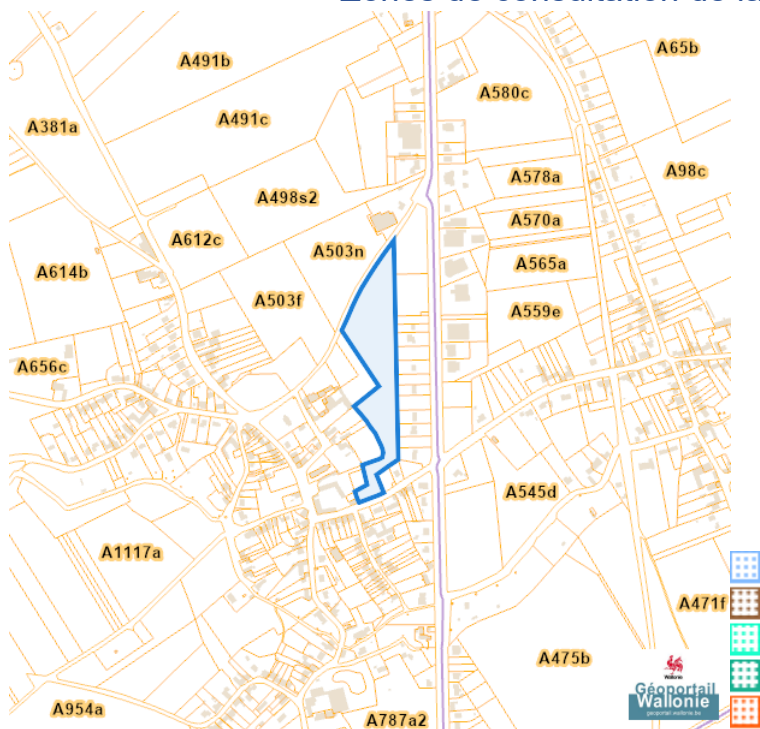


Dossier: 26-148559/001

Sites Karstiques

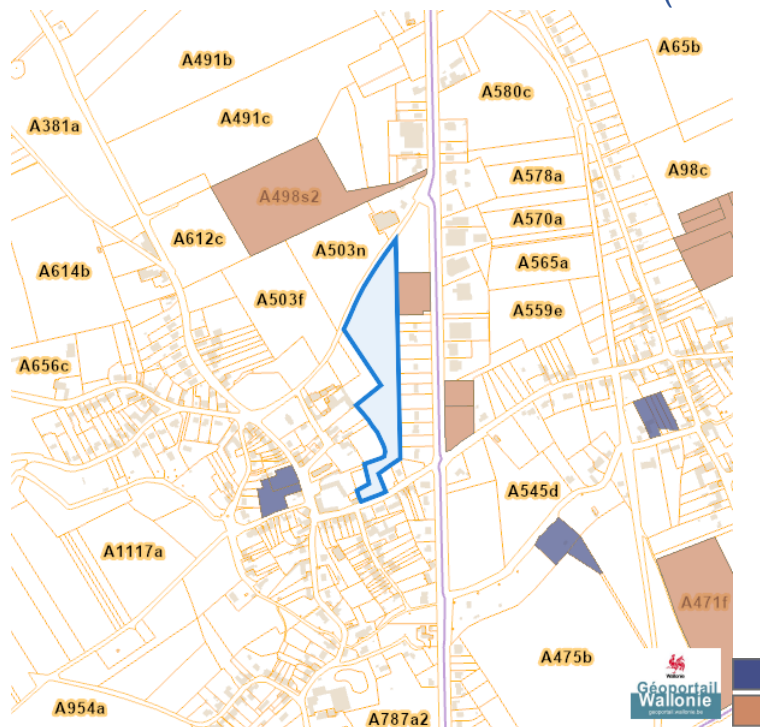


Zones de consultation de la DRIGM

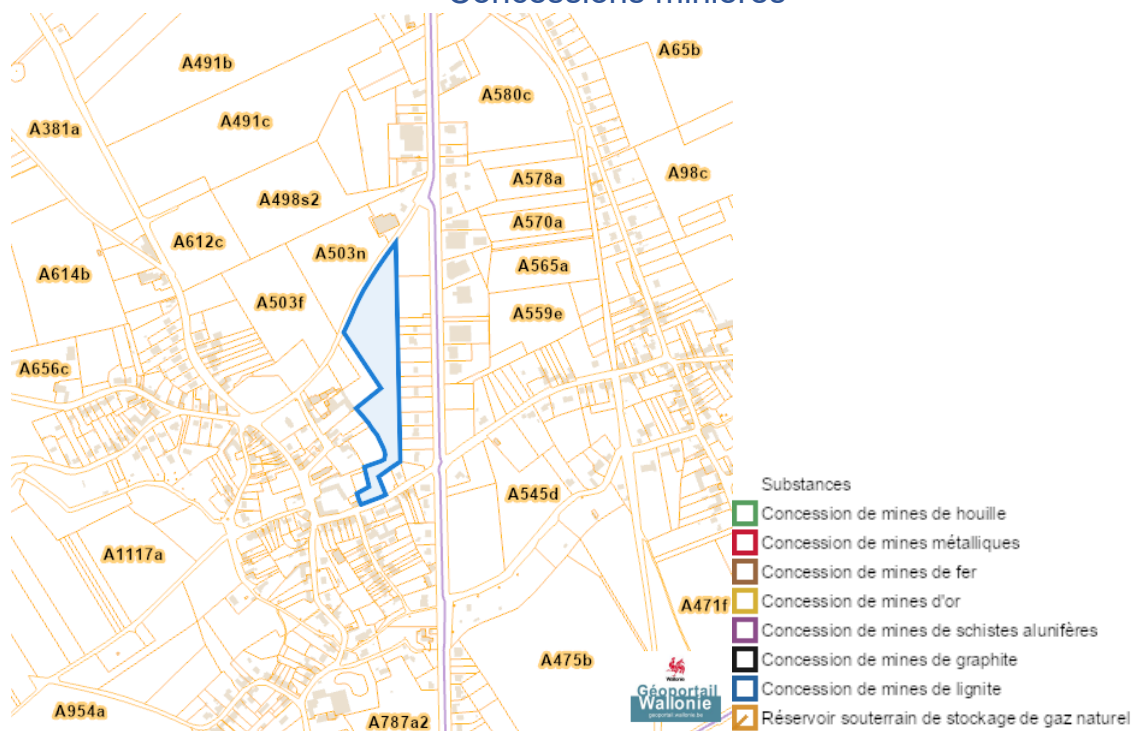


Fond du Mortier (Lot 1), 4280 Avernas-le-Bauduin

Etat des sols (BDES)



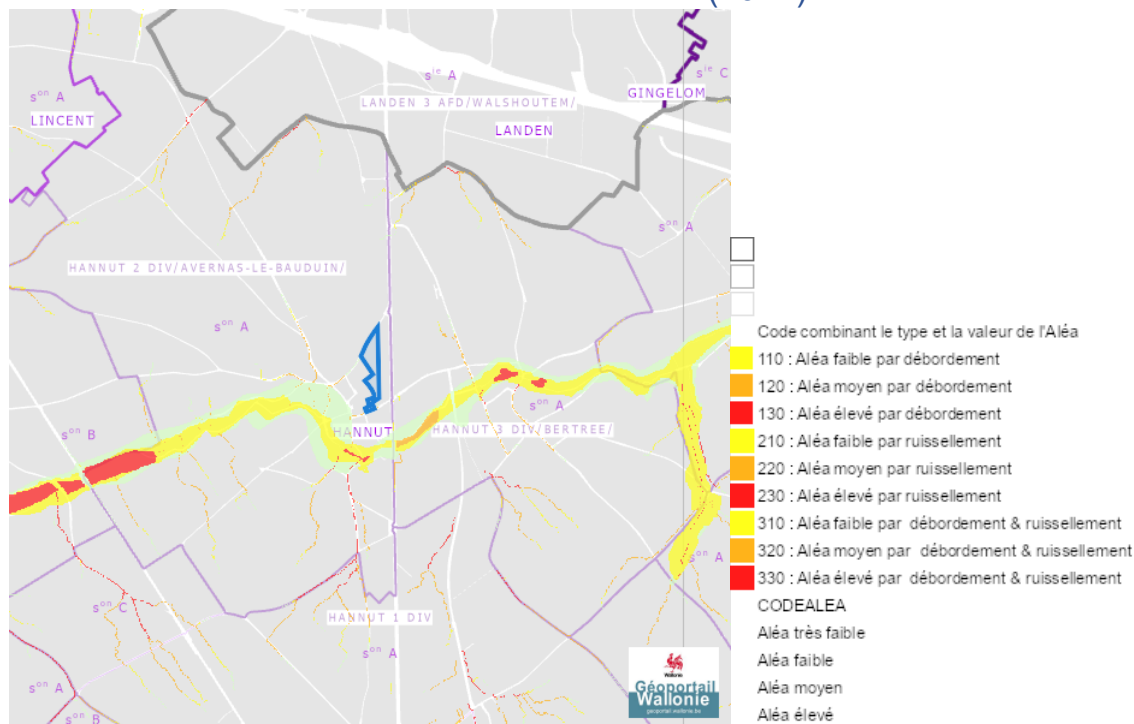
Concessions minières



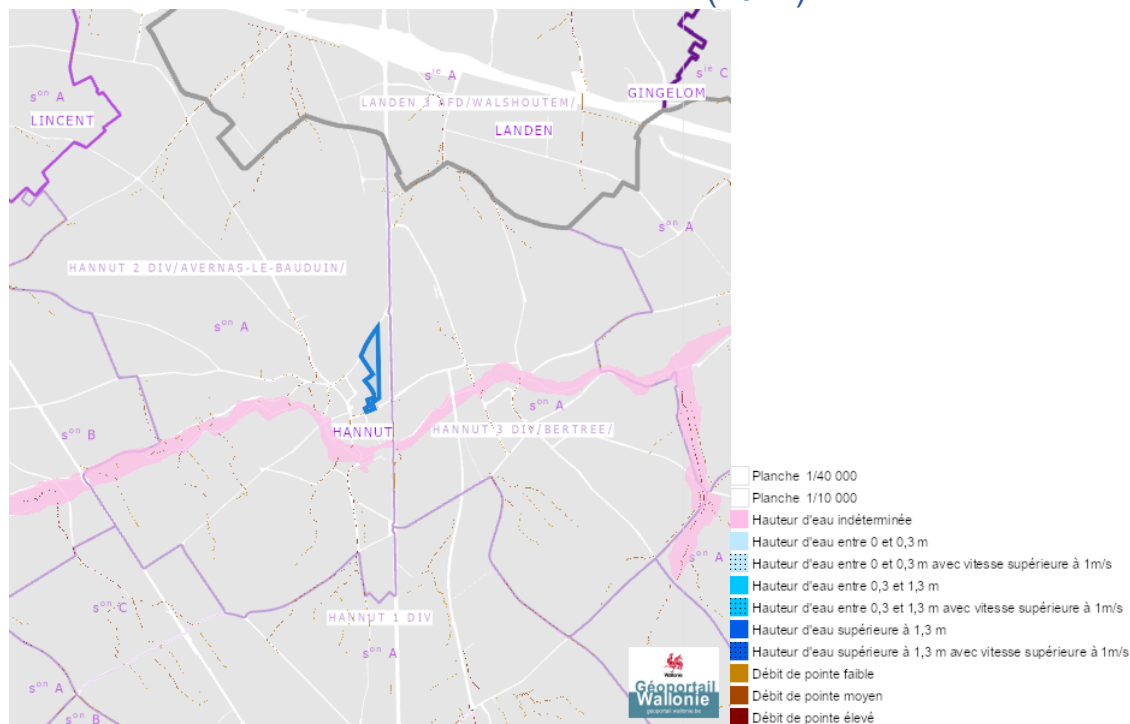
Dossier: 26-148559/001

Eau

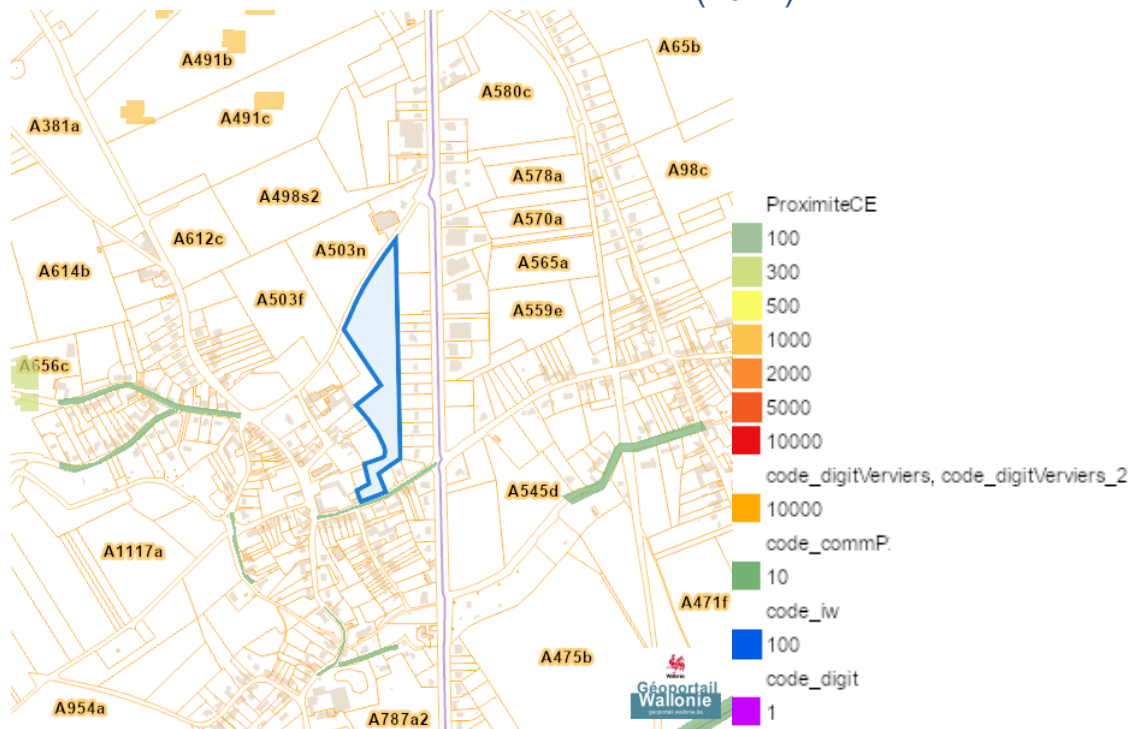
Alea d' inondation (2021)



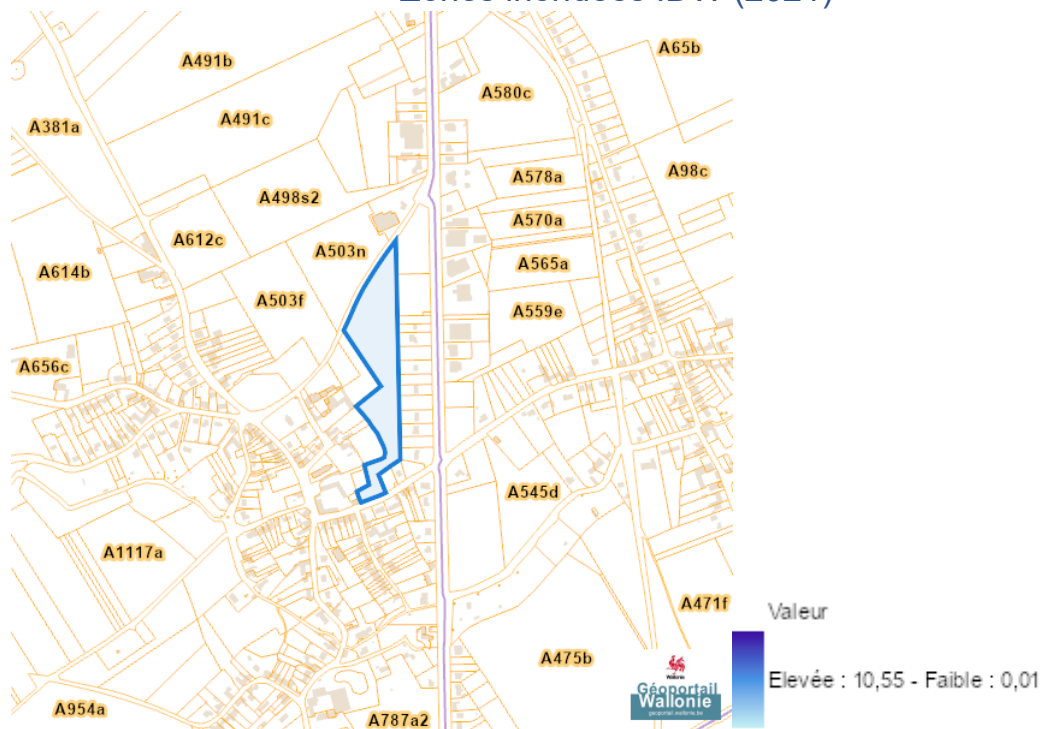
Zones inondables (2021)



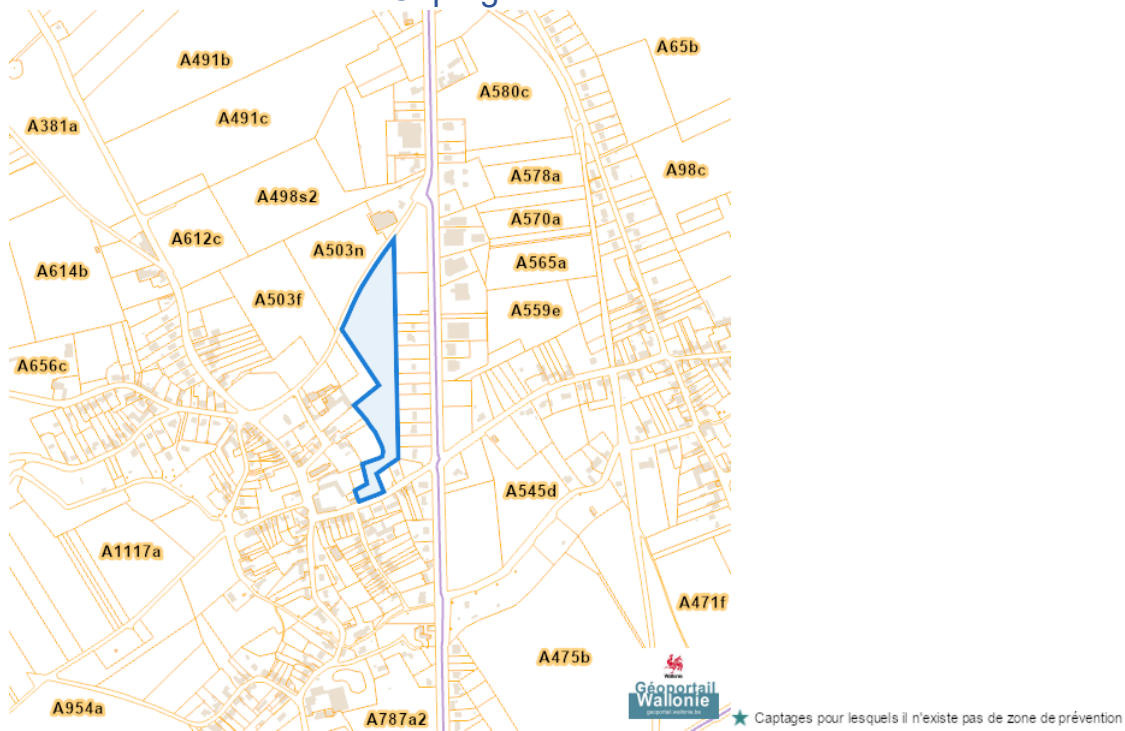
Zones inondees (2021)



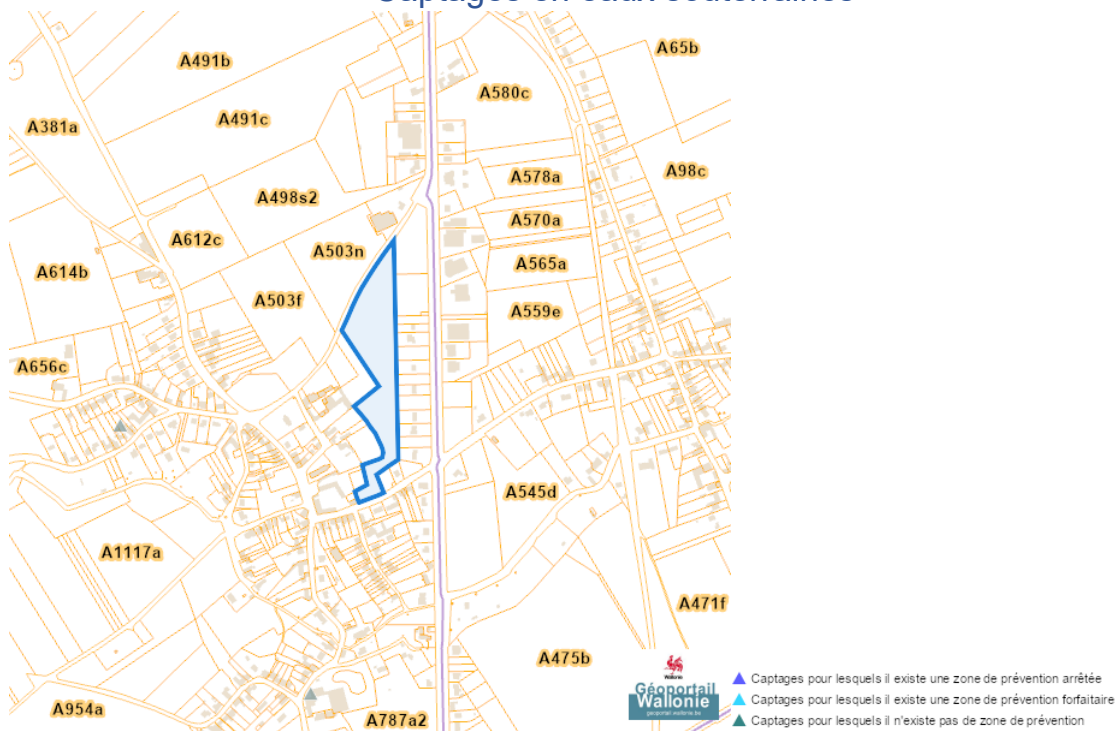
Zones inondees IDW (2021)



Captages en eaux de surface






Captages en eaux souterraines



Plan d'Assainissement par Sous-bassin Hydrographique (PASH)

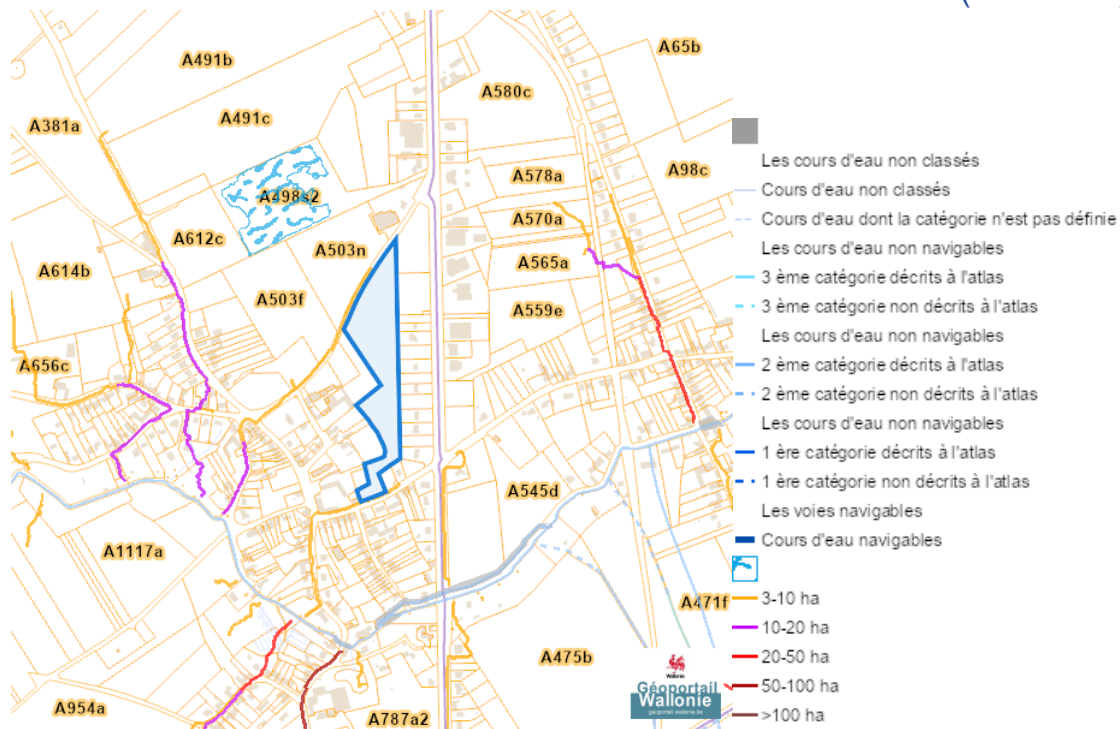


Fond du Mortier (Lot 1), 4280 Avernas-le-Bauduin

-  Existant
-  En construction
-  A l'étude
-  A déclasser
-  Hors Wallonie
-  Egout gravitaire - Existant (localisation vérifiée)
-  Egout gravitaire - Existant (schématique, localisation à vérifier)
-  Egout gravitaire - En construction
-  Egout gravitaire - A l'étude
-  Egout gravitaire - Existence à vérifier auprès de la commune
-  Egout sous pression - Existant (localisation vérifiée)
-  Egout sous pression - Existant (schématique, localisation à vérifier)
-  Egout sous pression - En construction
-  Egout sous pression - A l'étude
-  Egout sous pression - Existence à vérifier auprès de la commune
-  Strictement eaux usées
-  Strictement eaux claires
-  Unitaire (eaux usées et claires)
-  Collecteur gravitaire - Existant (localisation vérifiée)
-  Collecteur gravitaire - Existant (schématique, localisation à vérifier)
-  Collecteur gravitaire - En construction
-  Collecteur gravitaire - A l'étude
-  Collecteur sous-pression - Existant (localisation vérifiée)
-  Collecteur sous-pression - Existant (schématique, localisation à vérifier)
-  Collecteur sous-pression - En construction
-  Collecteur sous-pression - A l'étude

Fond du Mortier (Lot 1), 4280 Avernas-le-Bauduin

Axes de ruissellement concentré et données associées (LIDAXES)



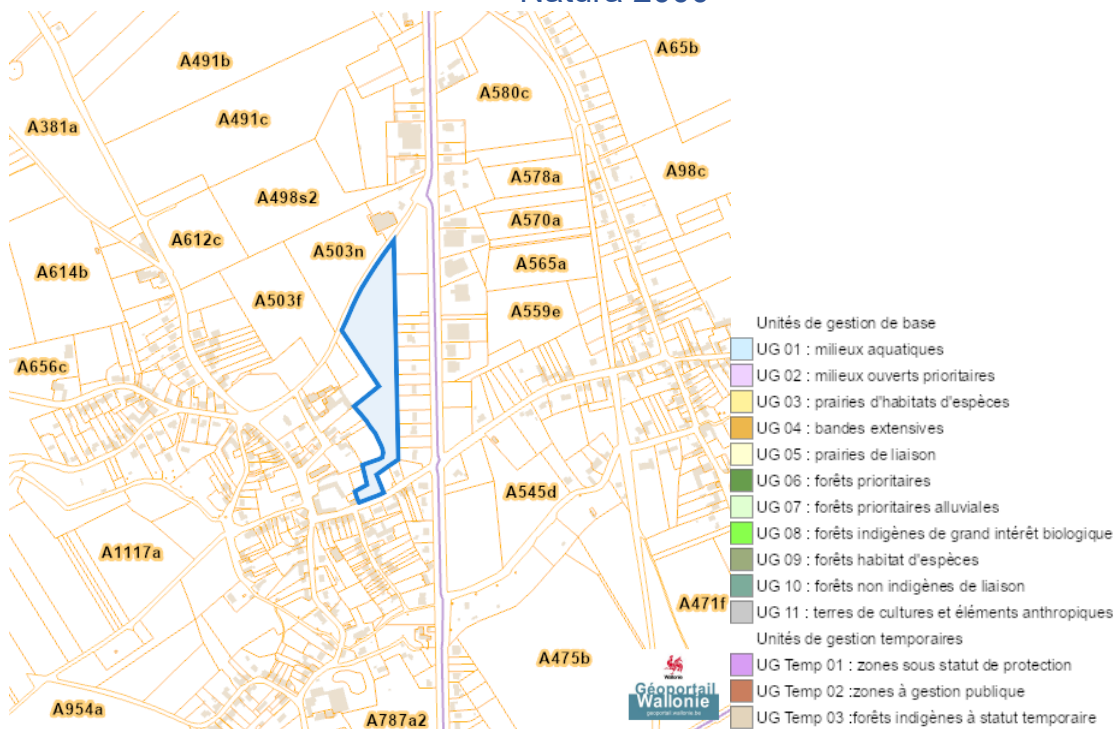
Dossier: 26-148559/001

Nature

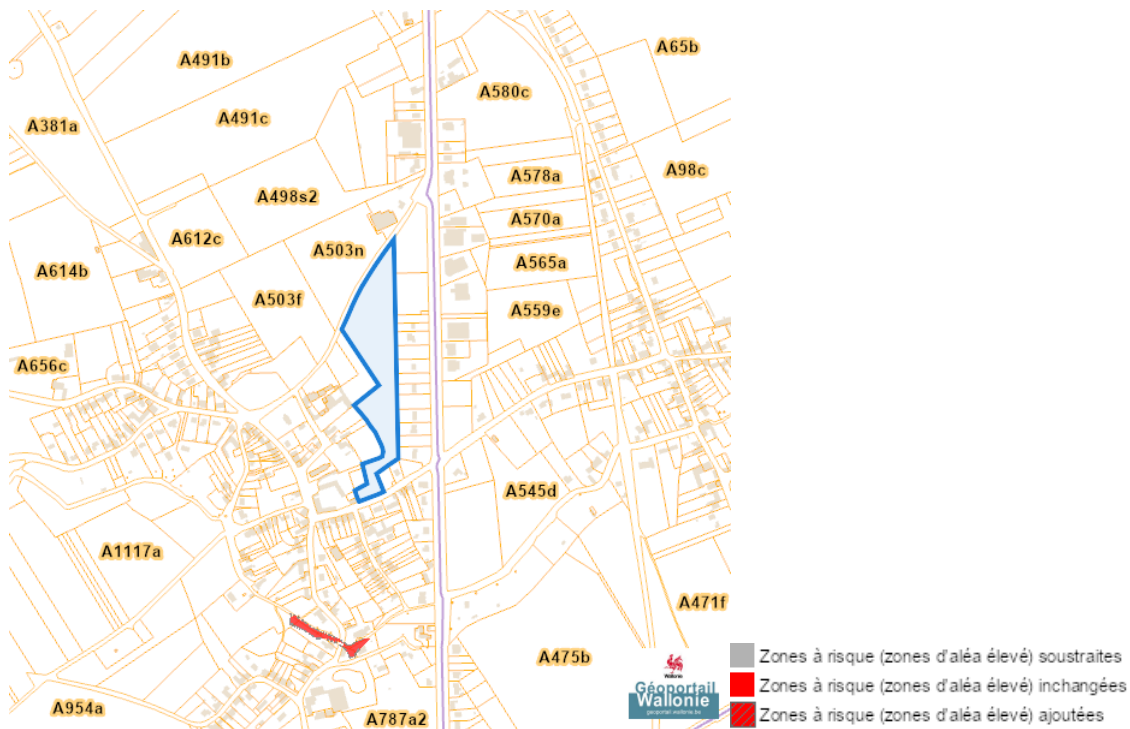
Arbres et haies remarquables (AHREM)



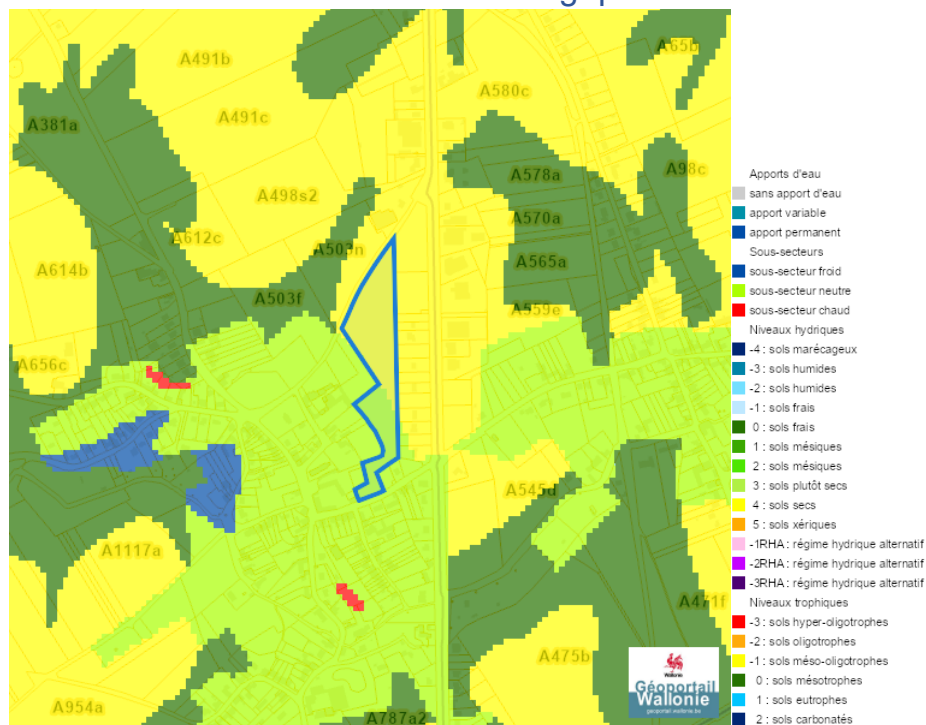
Natura 2000



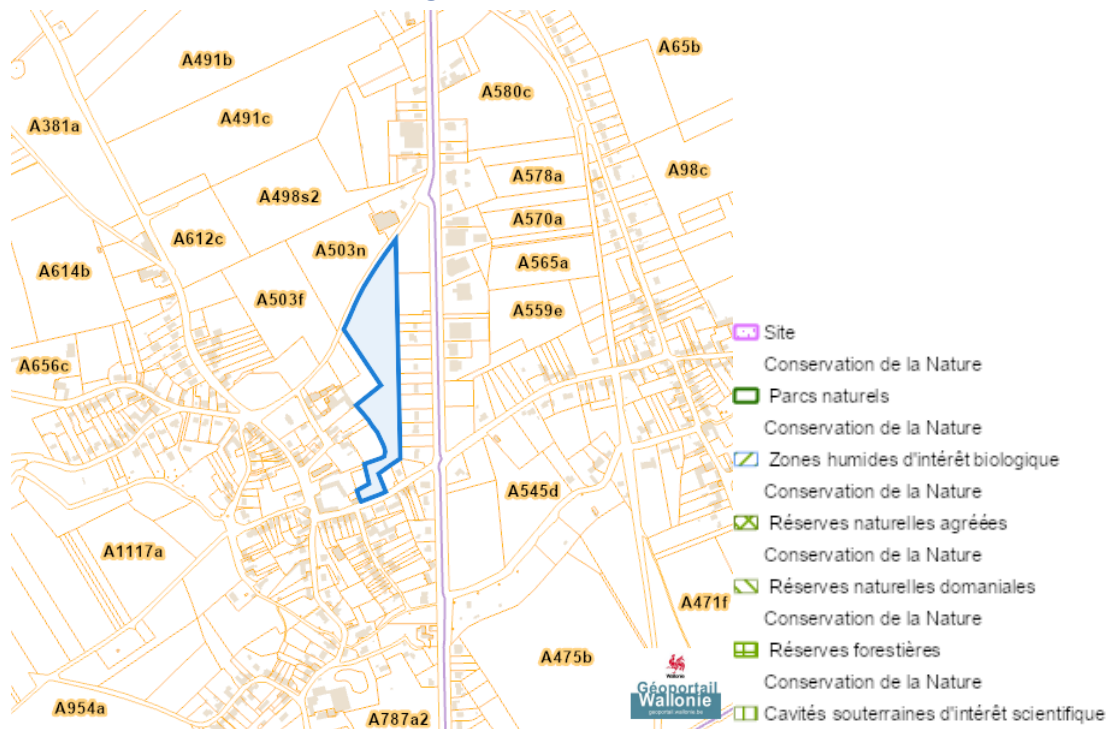
Loi sur le contrat d'assurance terrestre



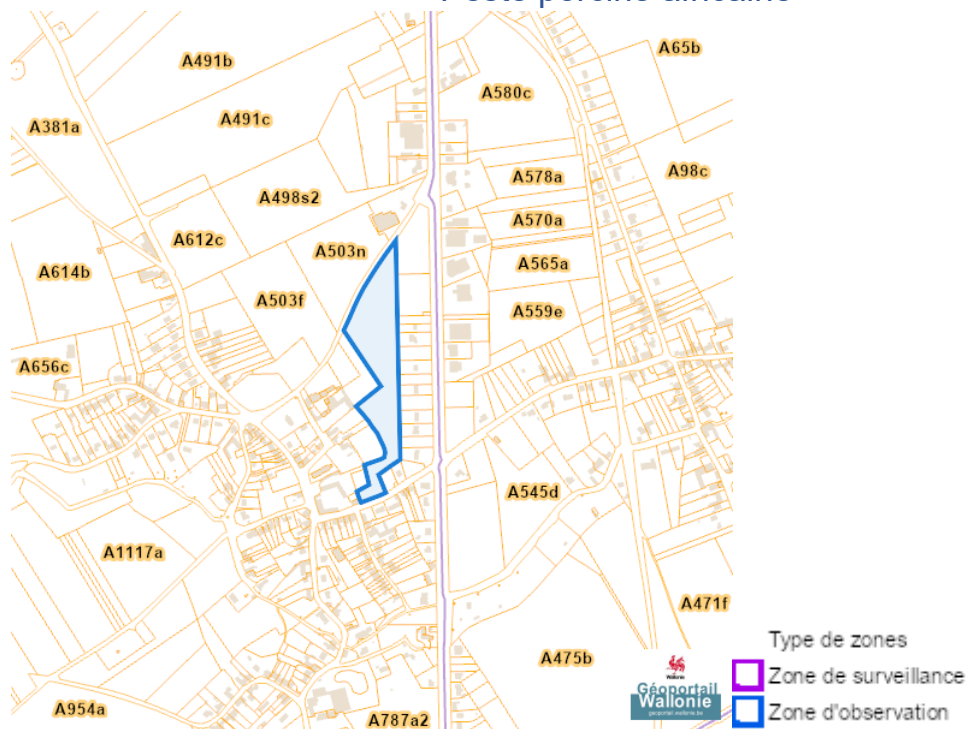
Fichier écologique des essences



Conservation de la nature

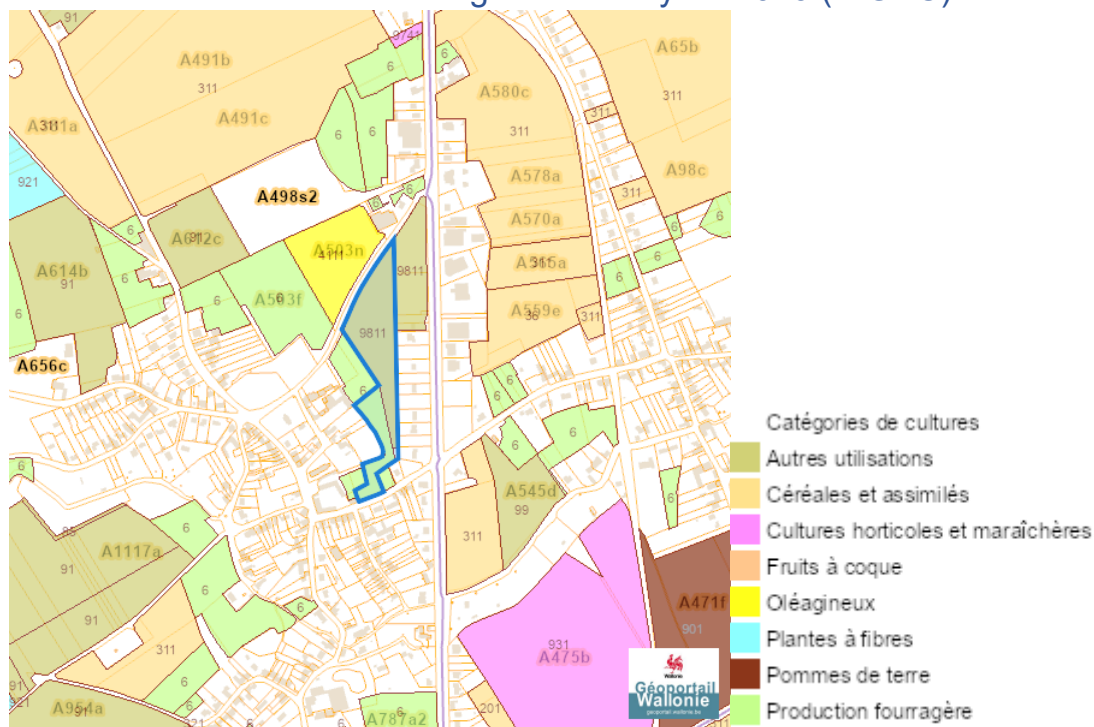


Peste porcine africaine

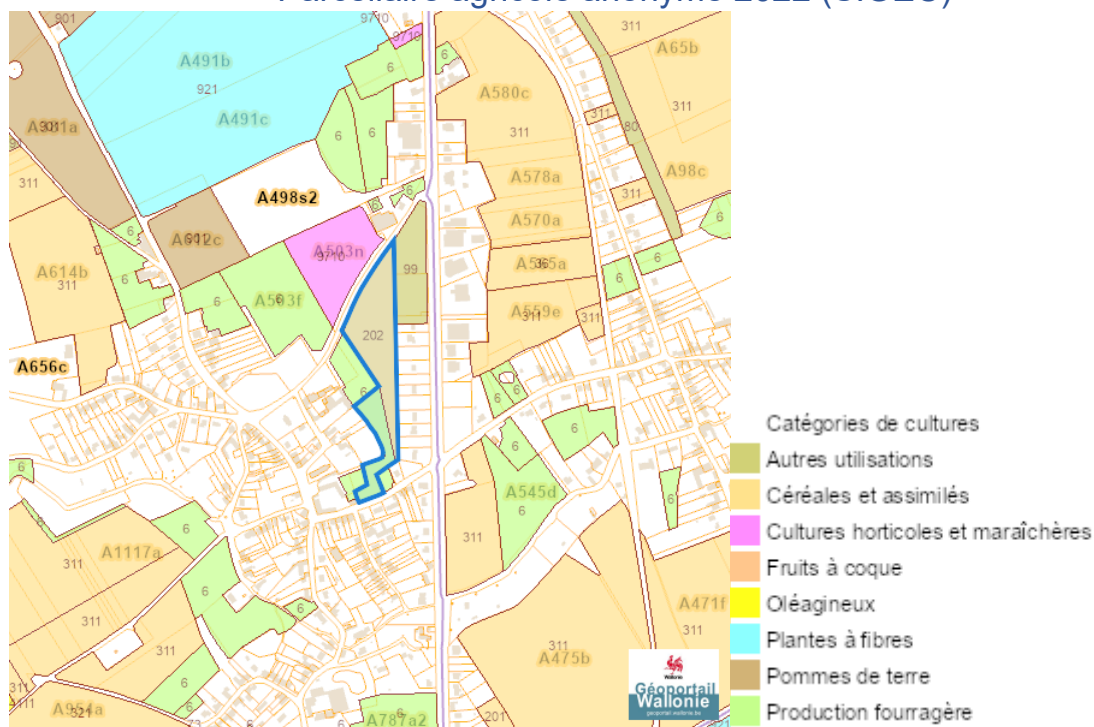


Fond du Mortier (Lot 1), 4280 Avernas-le-Bauduin

Parcellaire agricole anonyme 2019 (SIGEC)



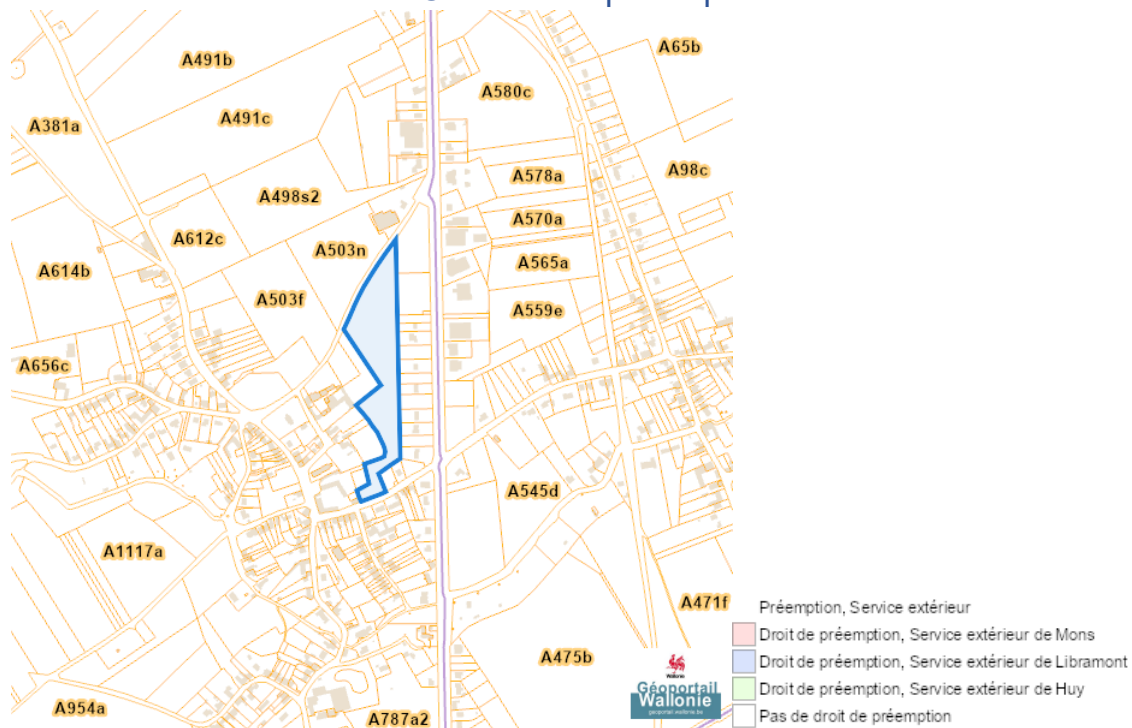
Parcellaire agricole anonyme 2022 (SIGEC)



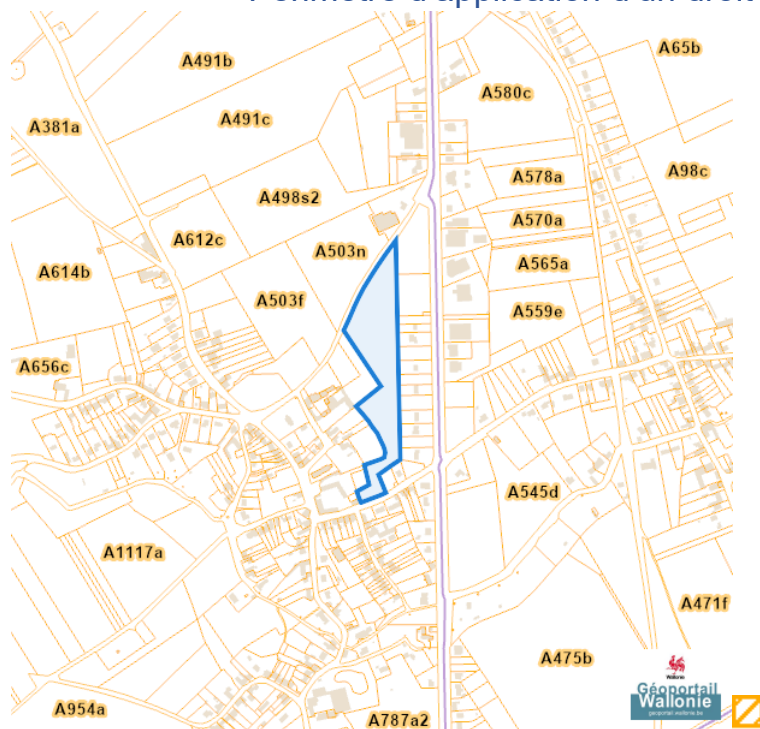
Dossier: 26-148559/001

Droit de préemption

Communes préemptibles

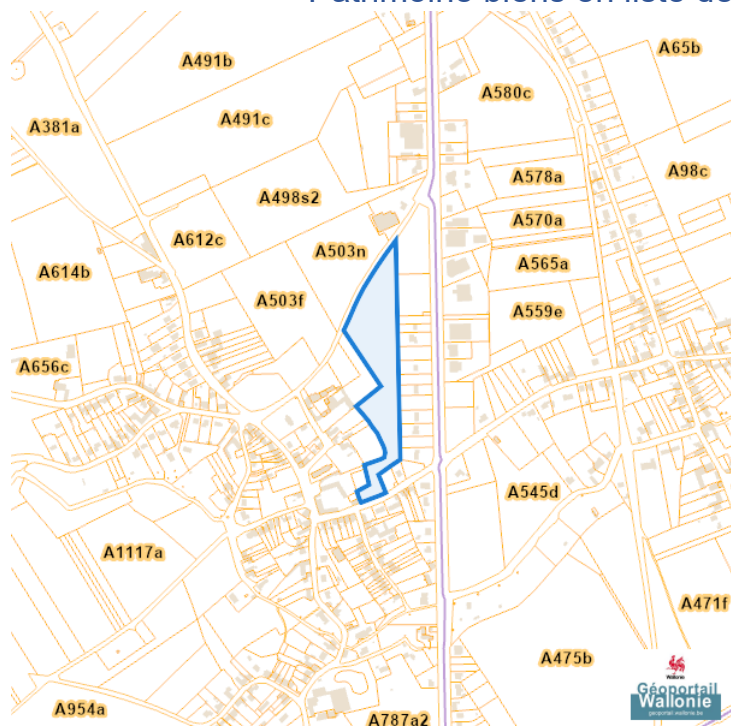


Périmètre d'application d'un droit de préemption

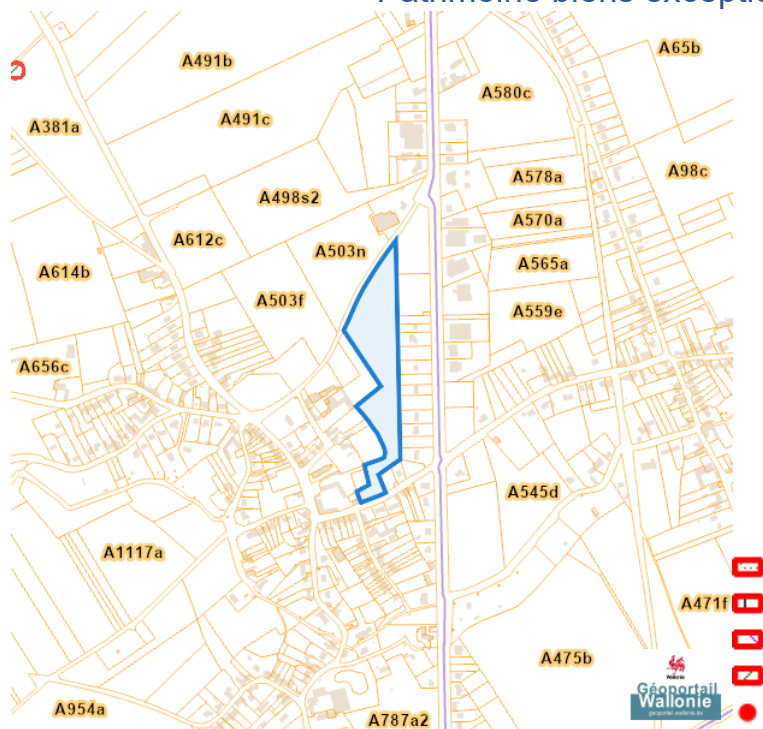


Patrimoine immobilier

Patrimoine biens en liste de sauvegarde

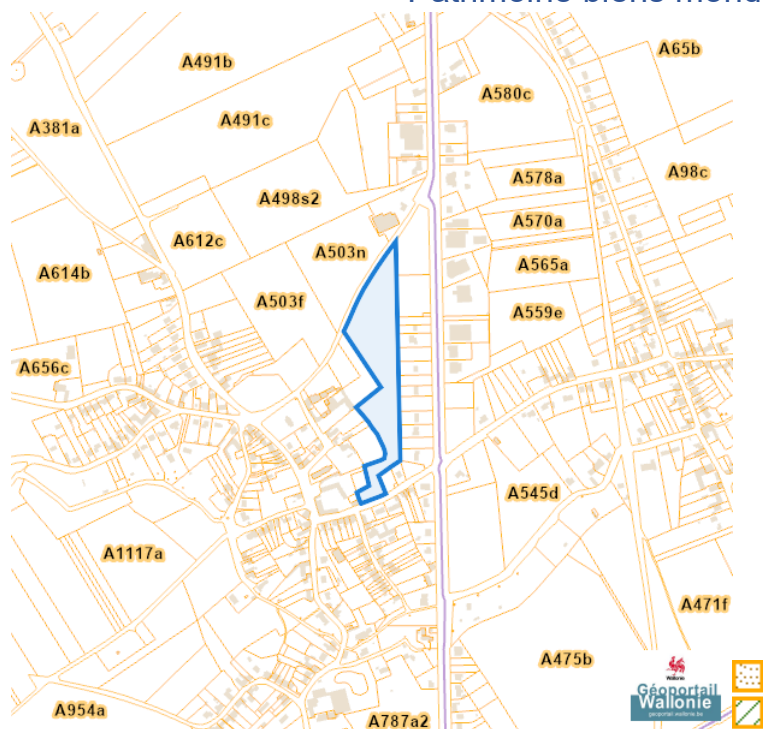


Patrimoine biens exceptionnels

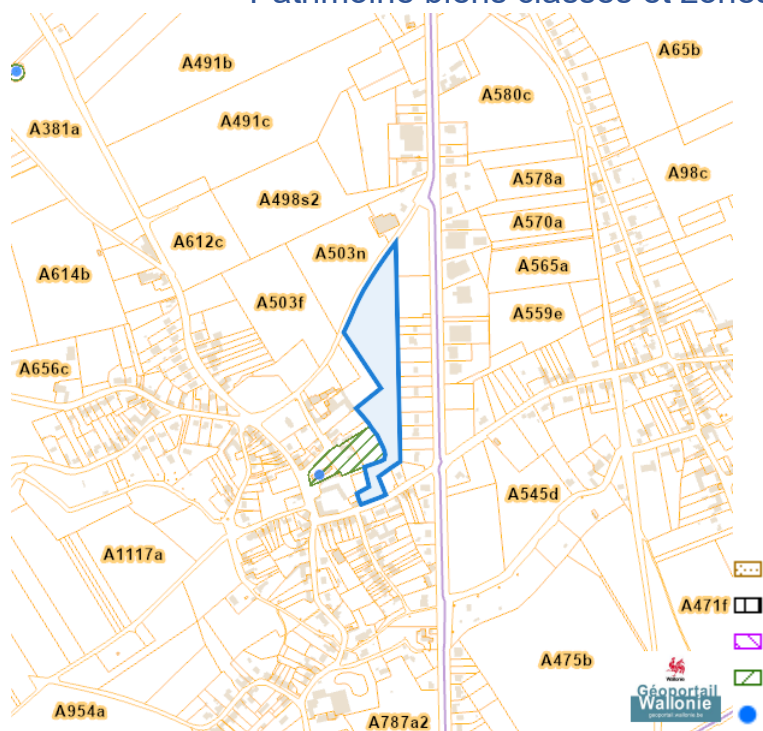


Fond du Mortier (Lot 1), 4280 Avernas-le-Bauduin

Patrimoine biens mondiaux

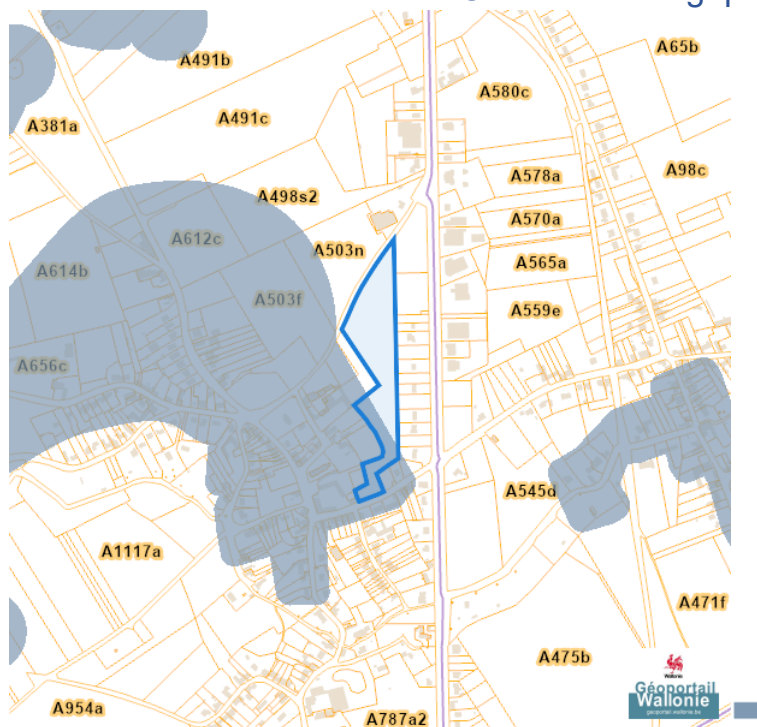


Patrimoine biens classés et zones de protection

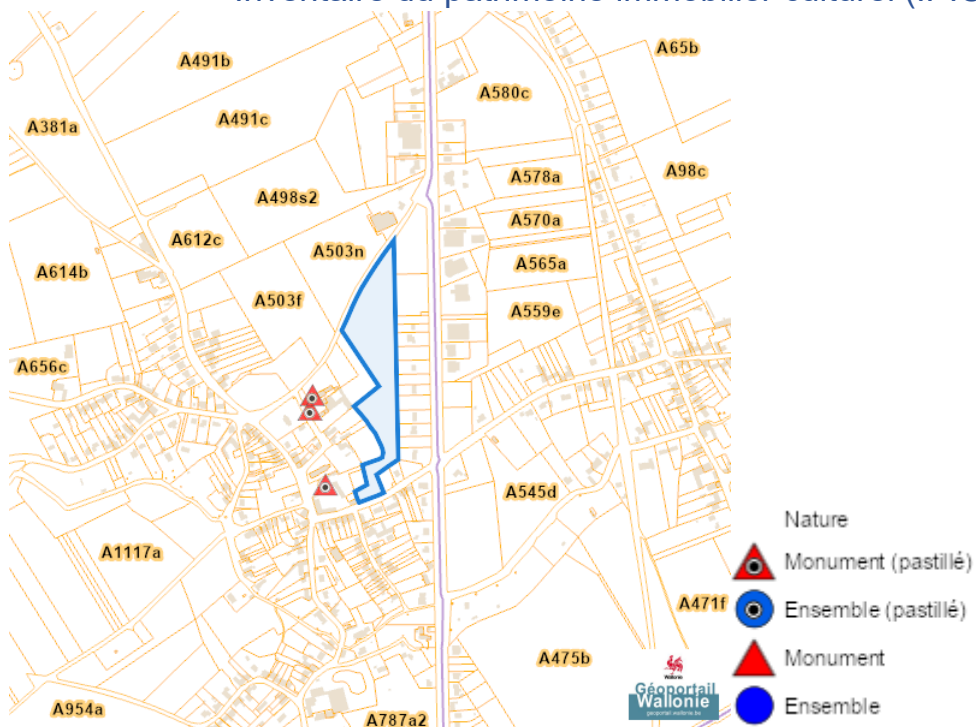


Dossier: 26-148559/001

Carte archéologique

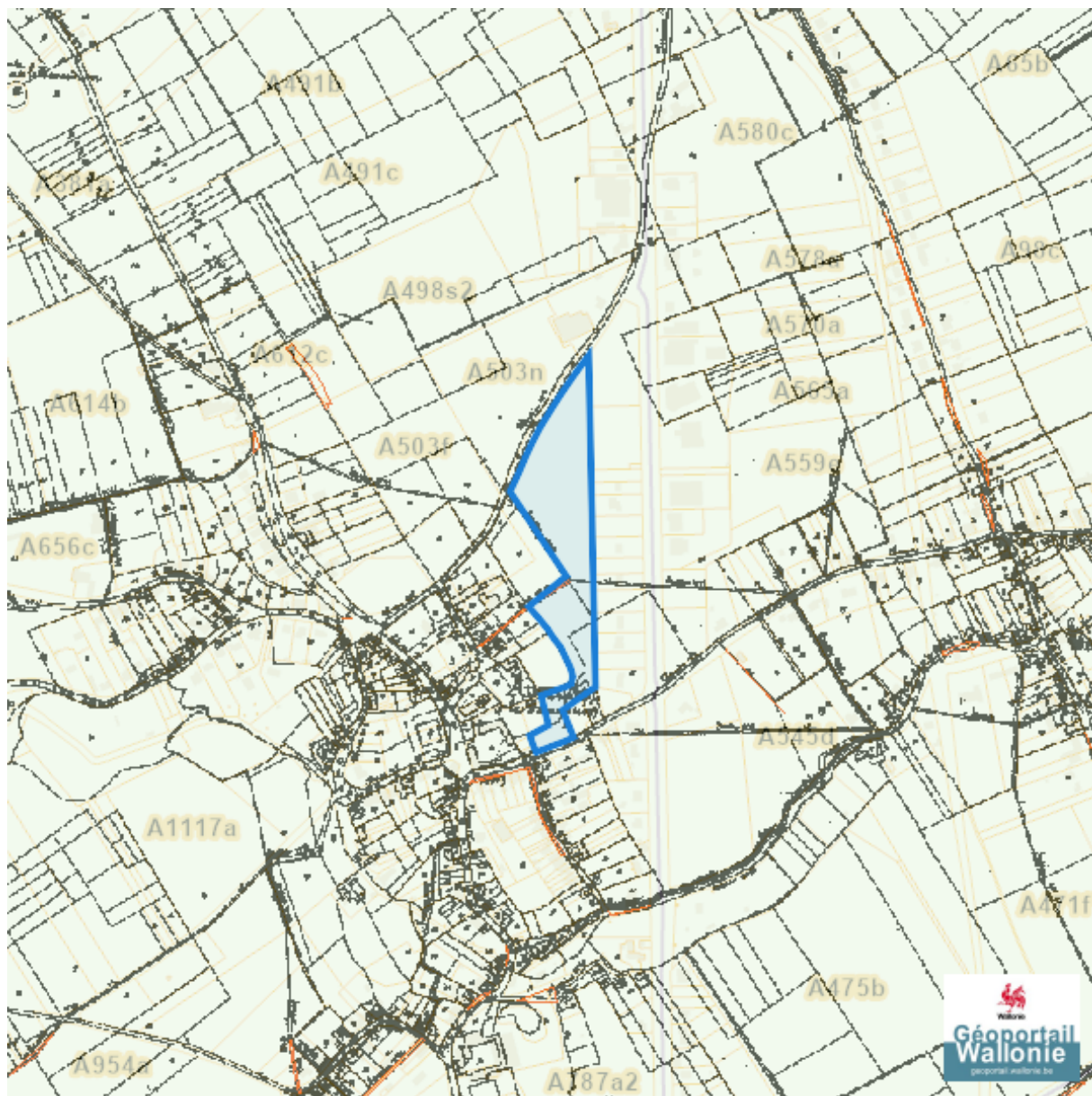


Inventaire du patrimoine immobilier culturel (IPIC)



Cartes historiques

Atlas des voiries vicinales



Dossier: 26-148559/001

Autres cartes

Réseau routier régional et bornes associées

