

Agentschap
Onroerend
Erfgoed

PERCEELRAPPORT ONROEREND ERFGOED

Perceelnummer 31805E0461/00B000

Dit rapport is opgevraagd op 03-07-2024 om 17.41 uur via <https://geo.onroenderfgoed.be>.

De gegevens in dit perceelrapport zijn een momentopname van de situatie op het moment van de opvraging. Raadpleeg <https://geo.onroenderfgoed.be> voor de meest actuele juridische situatie. Deze kan nadien nog veranderen.

INLEIDING

Het Perceelrapport Onroerend Erfgoed bevat gegevens van het agentschap Onroerend Erfgoed over het aanwezige erfgoed op een perceel. Het rapport biedt een overzicht van het erfgoed waaraan juridische gevolgen verbonden zijn.

Op www.onroenderfgoed.be vindt u alle informatie over de soorten erfgoed, uw rechten en plichten en mogelijkheden tot financiële steun en fiscale voordelen.

ADMINISTRATIEVE GEGEVENS

Postadres(sen): Baliestraat 18, 8000 Brugge

Gemeente: Brugge

Kadastrale afdeling: BRUGGE 5 AFD

Kadastrale sectie: E

Perceel: 0461/00B000

Capakey: 31805E0461/00B000

Oppervlakte perceel: 74.46m²



VASTGESTELD ERFGOED

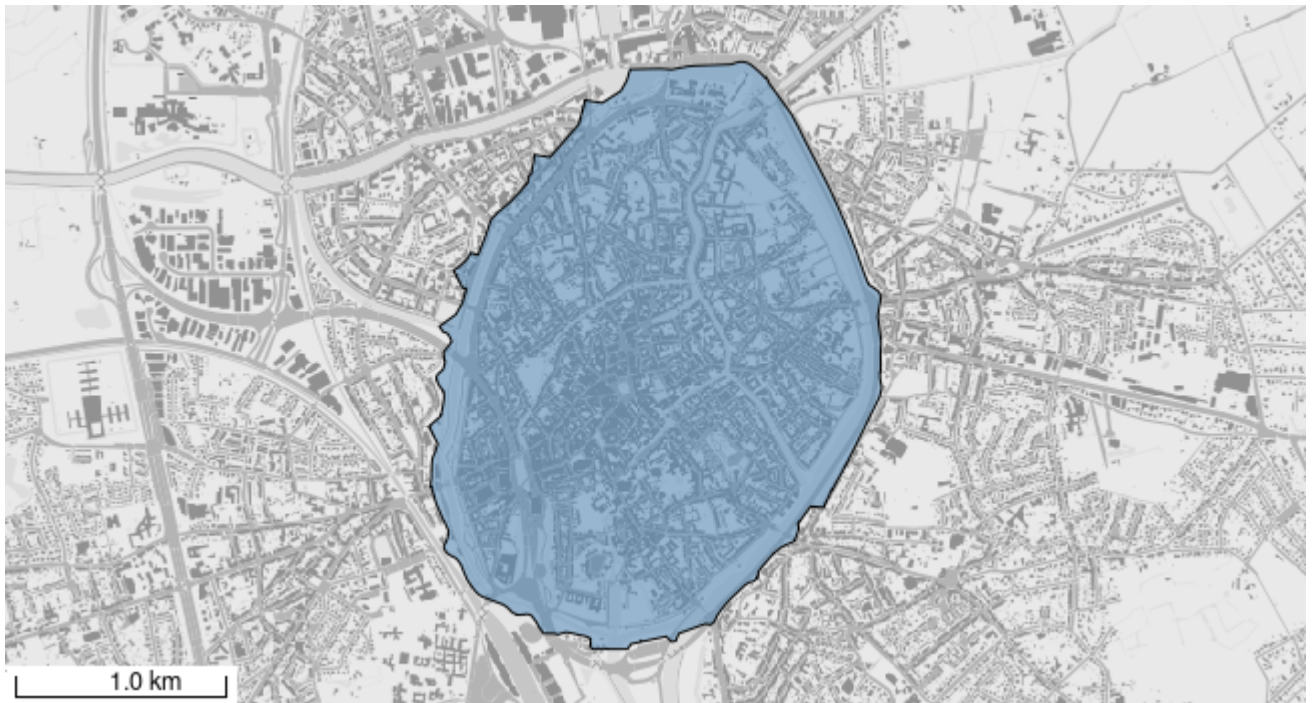
VASTGESTELDE ARCHEOLOGISCHE ZONE

Historische stadskern van Brugge

<https://id.erfgoed.net/aanduidingsobjecten/11880>

Besluiten:

<https://id.erfgoed.net/besluiten/5878>

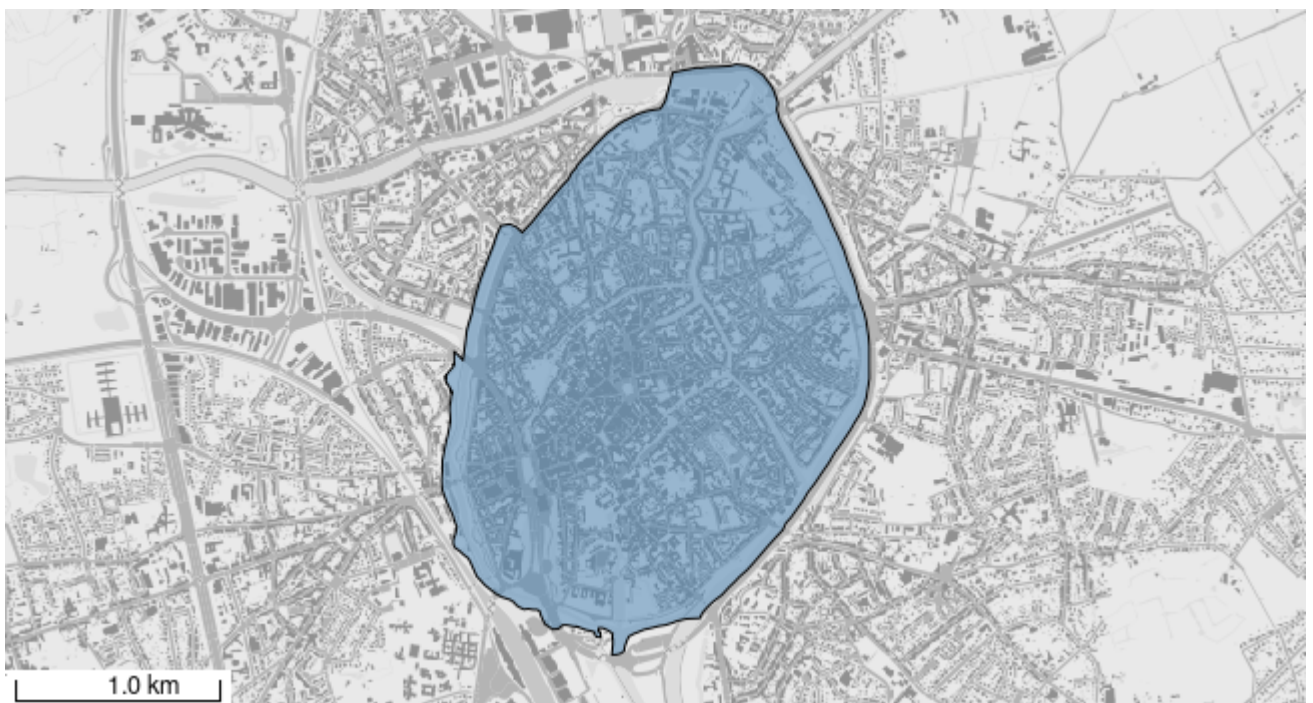


UNESCO WERELDERFGOED

UNESCO WERELDERFGOED KERNZONE

Historische stadskern van Brugge

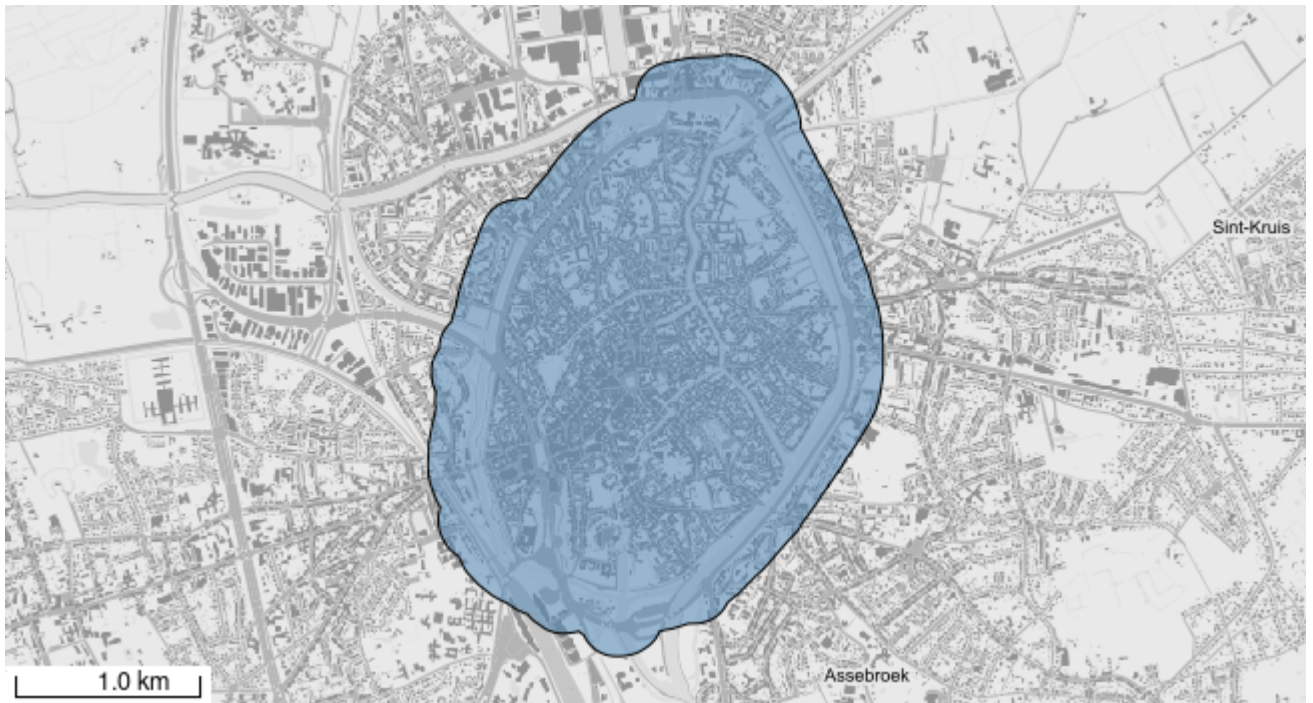
<https://id.erfgoed.net/aanduidingsobjecten/15044>



UNESCO WERELDERFGOED BUFFERZONE

Historische stadskern van Brugge: buffer

<https://id.erfgoed.net/aanduidingsobjecten/15045>



Het opgevraagde perceel is geen:

- Overgangszone
- Beschermd stads- of dorpsgezicht
- Beschermd cultuurhistorisch landschap
- Beschermd monument
- Beschermd archeologische site
- Vastgestelde houtige beplanting met erfgoedwaarde
- Vastgesteld bouwkundig erfgoed
- Vastgestelde historische tuin of park
- Vastgesteld landschappelijk erfgoed
- Vastgesteld landschapsatlasrelict
- Erfgoedlandschap
- Gebied geen archeologie